

**Uchwała Nr XVI/223/2008**  
**Rady Gminy Darłowo**  
**z dnia 30 kwietnia 2008 roku**

w sprawie: uchwalenia „ Planu Odnowy Miejscowości Kopań na lata 2008-13”

Działając na podstawie art. 18 ust. 2 pkt 6 ustawy z dnia 8 marca 1990 r. o samorządzie gminnym (tekst jednolity: Dz.U. z 2001 r. nr 142, poz. 1591 z 2002 r. Nr 23 poz. 220 Nr 62, poz. 558, nr 113, poz. 984 Nr 153, poz 1271, Nr 214, poz. 1806 z 2003 r. Nr 80, poz. 717, Nr 162, poz.1568 z 2004 r. Nr 102 poz. 1055, Nr 116, poz 1203 z 2005 r. Nr 172 poz. 1441 Nr 175 poz. 1457, z 2006 r. Nr 17 poz.128 i Nr 181, poz. 1337 z2007 r., Nr 48 poz. 327, Nr 138 poz. 974, Nr 173, poz. 1218).

Rada Gminy Darłowo uchwała, co następuje:

§1

Ustala się Plan Odnowy Miejscowości Kopań przyjęty uchwałą nr 1/2008 przez zebranie wiejskie mieszkańców miejscowości Kopań - sołectwo Kopań z dnia 09.04.2008 r., w brzmieniu jak w załączniku do niniejszej uchwały.

§2

Wykonanie uchwały powierza się Wójtowi Gminy Darłowo.

§3

Uchwała wchodzi w życie z dniem podjęcia.

PRZEWODNICZĄCY  
RADY GMINY DARŁOWO  
Władysław Krakowiak



Załącznik  
do Uchwały Nr XVI/223/2008  
Rady Gminy Darłowo  
z dnia 30 kwietnia 2008 roku

Uchwała nr 1/2008  
Zebrania wiejskiego w Kopań  
z dnia 09.04.2008 r.

w sprawie: uchwalenia Planu Odnowy Miejscowości Kopań na lata 2008-2013

Na podstawie § 6 pkt 1 i § 7 pkt 1 statutu sołectwa Kopań, uchwała się co następuje:

§ 1

Uchwała się Plan Odnowy Miejscowości Kopań stanowiący załącznik nr 1 do niniejszej uchwały.

§ 2

Uchwała podlega zatwierdzeniu przez Radę Gminy Darłowo.

§ 3

Uchwała wchodzi w życie z dniem podjęcia.

PRZEWODNICĄCY  
RADY GMINY DARŁOWO

Władysław Krakowiak



# PLAN

## ODNOWY MIEJSCOWOŚCI

### KOPAŃ

#### NA LATA

#### 2008-2013

Styczeń 2008



Projekt jest finansowany z Programu Rozwoju Obszarów Wiejskich  
2007-2013



**Zleceniodawca:**

Urząd Gminy Darłowo  
ul. Dąbrowskiego 4  
76-150 Darłowo  
tel: 094-344-63-01,  
fax: 094-344-63-09  
e-mail: poczta@ugdarlowo.pl  
http: www.ugdarlowo.pl

**Autor:**

Rada Sołeczka  
Sołectwa Kopań

**Koordynator opracowania:**

mgr Aleksandra Korzeniewska

**Wykonawca:**

Business Mobility International Spółka z o.o.  
al. 3-go Maja 11  
76-200 Słupsk  
tel. (0 59) 8 456 301-302  
fax.(0 59) 8 456 303  
e-mail: office@bm-intl.2com.pl  
http: www.bmintl.com

**Biuro regionalne:**

Business Mobility International Spółka z o.o.  
ul. Drewsa 4E  
61-606 Poznań  
tel/fax (061) 825 78 60  
e-mail: office@bm-intl.2com.pl

## SPIS TREŚCI:

WSTĘP.....	4
1. UCZESTNICY DEBATY STRATEGICZNEJ REPREZENTUJĄCY MIEJSCOWOŚĆ KOPAŃ.....	5
2. METODOLOGIA.....	6
3. RAPORT O STANIE.....	8
3.1. MIEJSCOWOŚĆ KOPAŃ.....	8
3.2. SYNTETYCZNA CHARAKTERYSTYKA MIEJSCOWOŚCI.....	9
3.2.1. Położenie.....	9
3.2.2. Miejscowość w statystyce.....	10
3.2.3. Struktura użytkowania i własności gruntów w Kopaniu.....	10
3.2.4. Struktura wieku.....	11
3.2.5. Gospodarka.....	12
3.2.6. Rolnictwo.....	12
3.2.7. Bezrobocie.....	13
3.2.8. Oświata.....	14
3.2.9. Ochrona zdrowia.....	15
3.2.10. Kultura.....	15
3.2.11. Sport i wypoczynek.....	16
3.2.12. Infrastruktura techniczna i komunikacyjna.....	16
3.2.12.1. Transport i komunikacja.....	16
3.2.12.2. Telekomunikacja.....	16
3.2.12.3. Zaopatrzenie w ciepło.....	17
3.2.12.4. Zaopatrzenie w gaz.....	17
3.2.12.5. Zaopatrzenie w wodę.....	17
3.2.12.6. Kanalizacja.....	17
3.2.13. Gospodarka odpadami.....	17
3.2.14. Zasoby przyrodnicze, środowiskowe i stan środowiska.....	18
3.2.15. Zasoby kulturowe i historyczne.....	19
4. OBSZAR I CZAS REALIZACJI PLANU ROZWOJU MIEJSCOWOŚCI KOPAŃ.....	20
5. ANALIZA SWOT.....	21
6. OCENA SYTUACJI SPOŁECZNO-GOSPODARCZEJ MIEJSCOWOŚCI KOPAŃ.....	26
7. MISJA.....	28
8. ANKIETY POGLĄDOWE.....	30
9. DIAGNOZA STANU.....	32
10. PRIORYTETY ROZWOJU SPOŁECZNO-GOSPODARCZEGO.....	34
11. CELE I KIERUNKI DZIAŁANIA (INWESTYCJE).....	35
11.1. GOSPODARKA.....	36
11.2. INFRASTRUKTURA.....	37
11.3. SPOŁECZNOŚĆ.....	38
12. WYBRANY WARIANT ROZWOJU MIEJSCOWOŚCI KOPAŃ.....	39
12.1. KOMENTARZ DO WYBRANEGO WARIANTU.....	39
13. CELE STRATEGICZNE I CELE NIEZBĘDNE ORAZ KIERUNKI DZIAŁANIA.....	41
14. WIELOLETNI PLAN INWESTYCYJNY.....	43
15. OPIS ZADANIA PRIORYTETOWEGO.....	44
16. ZBIORCZE ZESTAWIENIE KOSZTÓW ZADANIA PRIORYTETOWEGO.....	44
17. HARMONOGRAM RZECZOWO-FINANSOWY ZADANIA PRIORYTETOWEGO.....	46
18. WDRAŻANIE PLANU ODNOWY MIEJSCOWOŚCI KOPAŃ.....	47
19. MONITOROWANIE PLANU ODNOWY MIEJSCOWOŚCI KOPAŃ.....	48
20. PUBLIC RELATIONS PLANU ODNOWY MIEJSCOWOŚCI KOPAŃ.....	49
21. WYKAZ TABEL, RYSUNKÓW I WYKRSEÓW.....	50

## WSTĘP

Podstawą rozwoju miejscowości Kopań jest dokument pn. „Plan Odnowy Miejscowości Kopań”, który określa misję, cele i kierunki działania wraz z zadaniami inwestycyjnymi na lata 2008 - 2013. Dokument ten poddany ocenie mieszkańców, a następnie uchwalony przez Zebranie Wiejskie zawiera również wariant rozwoju.

Plan Odnowy Miejscowości jest dokumentem o charakterze planowania strategicznego. Obowiązek opracowania planu wynika z wielu istniejących programów służących wpieraniu obszarów wiejskich i społeczności wiejskiej takich jak Program Rozwoju Obszarów Wiejskich na lata 2007-2013 i Regionalne Programy Operacyjne oparte na środkach Funduszy Strukturalnych Unii Europejskiej. Dotyczy to przede wszystkim inwestycji mających poprawić komfort życia lokalnym społecznościom.

Zapisy „Planu Odnowy Miejscowości Kopań” są spójne z Narodową Strategią Spójności, Strategią Rozwoju Obszarów Wiejskich i Rolnictwa na lata 2007-2013, ze Strategią Rozwoju Województwa Zachodniopomorskiego do roku 2020 oraz Strategią Rozwoju Społeczno - Gospodarczego Gminy Darłowo. Cele i działania zaproponowane w omawianym opracowaniu nawiązują do dokumentów strategicznych wyższego rzędu.

W dalszej części opracowania przedstawiono analizę SWOT, wybrano misję, cele i kierunki działania oraz Wieloletni Plan Inwestycyjny dla miejscowości Kopań.

Dodatkowym czynnikiem mającym wpływ na ostateczny kształt dokumentu jest „Raport o Stanie Miejscowości Kopań” zawierający podstawowe informacje o miejscowości na tle gminy. Raport został opracowany wg wcześniej przygotowanego schematu przy udziale pracowników Urzędu Gminy Darłowo i mieszkańców miejscowości Kopań.

## **1. UCZESTNICY DEBATY STRATEGICZNEJ REPREZENTUJĄCY MIEJSCOWOŚĆ KOPAŃ**

1. Kostrzewa Ludwika
2. Krakowiak Zofia
3. Krawczyk Sylwester
4. Łukomiak Stanisław
5. Osiak Janusz
6. Skoterczyk Agnieszka
7. Szymańska Bogumiła
8. Włodek Maria
9. Włodek Wojciech

## 2. METODOLOGIA

„Plan Odnowy Miejscowości Kopań” opracowano przyjmując za podstawę wyniki debaty strategicznej organizowanej metodą aktywnego planowania strategicznego.

Przeprowadzono jedną debatę z udziałem liderów lokalnych, reprezentujących mieszkańców miejscowości Kopań, Sołtysa i pracowników Urzędu Gminy Darłowo.

Sesja strategiczna odbyła się w dniu 29.11.2007 roku, a jej zadaniem było zidentyfikowanie celów i kierunków działania w poszczególnych przyjętych teoretycznie obszarach życia społeczno - gospodarczego oraz wyznaczenie wariantu rozwoju miejscowości.

Na podstawie wypracowanej **Analizy SWOT**, która przedstawia **silne strony** (wewnętrzne) miejscowości, **słabe strony** (wewnętrzne), **szansę** (zewnętrzne) i **zagrożenia** (zewnętrzne) odpowiedziano na pytanie:

*Co należy zrobić, albo, jakie podjąć działania lub spowodować efekty tych działań, żeby zlikwidować słabe strony sołectwa i zniwelować zagrożenia?*

Na podstawie tak postawionego pytania przygotowano kilkanaście celów opierając się na wcześniej wybranych w wyniku dyskusji słabych stronach i zagrożeniach.

Podobnie pracowano przy budowaniu celów określonych na podstawie mocnych stron i szans. Kolejnym krokiem procesu konsultacji społecznej była hierarchizacja celów w poszczególnych obszarach życia społeczno - gospodarczego.

Przyjęto, że winny zostać wyróżnione trzy cele pierwszorzędne, bez których dana miejscowość nie może się rozwijać oraz trzy cele drugorzędne, które przyspieszają rozwój danego obszaru społeczno-gospodarczego.

W ten sposób wynikiem konsultacji po debacie strategicznej było wypracowanie kilkunastu celów w trzech obszarach: Infrastruktura, Społeczność, Gospodarka oraz określenie wybranego wariantu rozwoju.

Jednocześnie mieszkańcy zgłaszając inwestycje niezbędne do realizacji na terenie swojej miejscowości poprzez dyskusję i anonimowe głosowanie dokonali ich hierarchizacji pod kątem ich niezbędności dla podniesienia poziomu życia mieszkańców Kopiań. Wynik



głosowania miał bezpośredni wpływ na hierarchizację celów i kierunków (inwestycji) w poszczególnych obszarach rozwoju społeczno - gospodarczego.

Ponadto dla stworzenia lepszych podstaw do oceny sytuacji społeczno- gospodarczej w miejscowości Kopań przeprowadzono ankietę, której celem była ocena komfortu życia mieszkańców w stosunku do innych podobnych miejscowości w gminie oraz ocena trendów w życiu społeczno - gospodarczym na przestrzeni ostatnich lat. Wyniki tej ankiety poprzedziły bezpośrednio analizę SWOT.

### 3. RAPORT O STANIE<sup>1</sup>

#### 3.1. *Miejscowość Kopań*

Kopań jest malowniczo położoną miejscowością letniskową w gminie Darłowo na morenowym wzniesieniu, z daleko sięgającą perspektywą widokową na Jezioro Kopań oraz Morze Bałtyckie.

W źródłach archiwalnych po raz pierwszy nazwa Kopań pojawia się w 1285 i 1287 roku, kiedy wymieniany jest joannita Gerhard z Kopania. Jako nazwa wsi, Kopań (nazwa ma pochodzenie słowiańskie i oznacza wzgórze, pagórek), występuje po raz pierwszy w źródłach w 1333 roku, w których wzmiankowany jest Jasko Świąca. Po wymarciu rodu Świąców wieś stała się własnością księżęcą podległą Domenie w Darłowie. W 1648 roku w Kopaniu zamieszkiwał sołtys, 10 chłopów i 9 zagrodników. Podobny stan istniał również w 1780 roku. Wg źródeł historycznych w 1818 roku w Kopaniu zamieszkiwało 16 osób, pod koniec XIX wieku (w 1895 roku) 275 osób, a w 1939 roku - 222 osoby osiedlone w 45 zagrodach.

Wieś została zelektryfikowana około 1919 roku. Każda zagroda posiadała także własną studnię i budynek piekarni, zlokalizowany na tyłach zagród, najczęściej na terenie ogrodu. W latach 30-tych XX wieku w Kopaniu mieszkał kowal, krawiec, szewc oraz 4 murarzy. Istniała również szkoła, Ochotnicza Straż Pożarna i Związek Wojenny. Mieszkańcy utrzymywali się z hodowli krów, świń, a także z połowu ryb na jeziorze Kopań. Jednym z bardziej znakomitych mieszkańców Kopania był Albert Fischer urodzony dnia 15 grudnia 1849 roku, członek pruskiego landtagu w latach 1900 - 1918 roku, zwolennik utrzymania w Darłowie szkoły gospodarstwa domowego.

Kopań w roku 1939 charakteryzował się budownictwem zagrodowym z XVIII/XIX w., które powoli zanikało na koszt nowo powstających domków.

Obecnie mieszkańcy Kopania utrzymują się z rolnictwa oraz agroturystyki ze względu na nadmorskie i przyjeziorne położenie.

<sup>1</sup>Opracowano na podstawie informacji z Urzędu Gminy w Darłowie, danych zawartych w „Studium krajobrazu kulturowego Gminy Darłowo”, „Strategii Rozwoju Społeczno-Gospodarczego Gminy Darłowo” oraz informacji zawartych na stronach internetowych [www.kopan.pl](http://www.kopan.pl), [www.gmina.darlowo.pl](http://www.gmina.darlowo.pl)

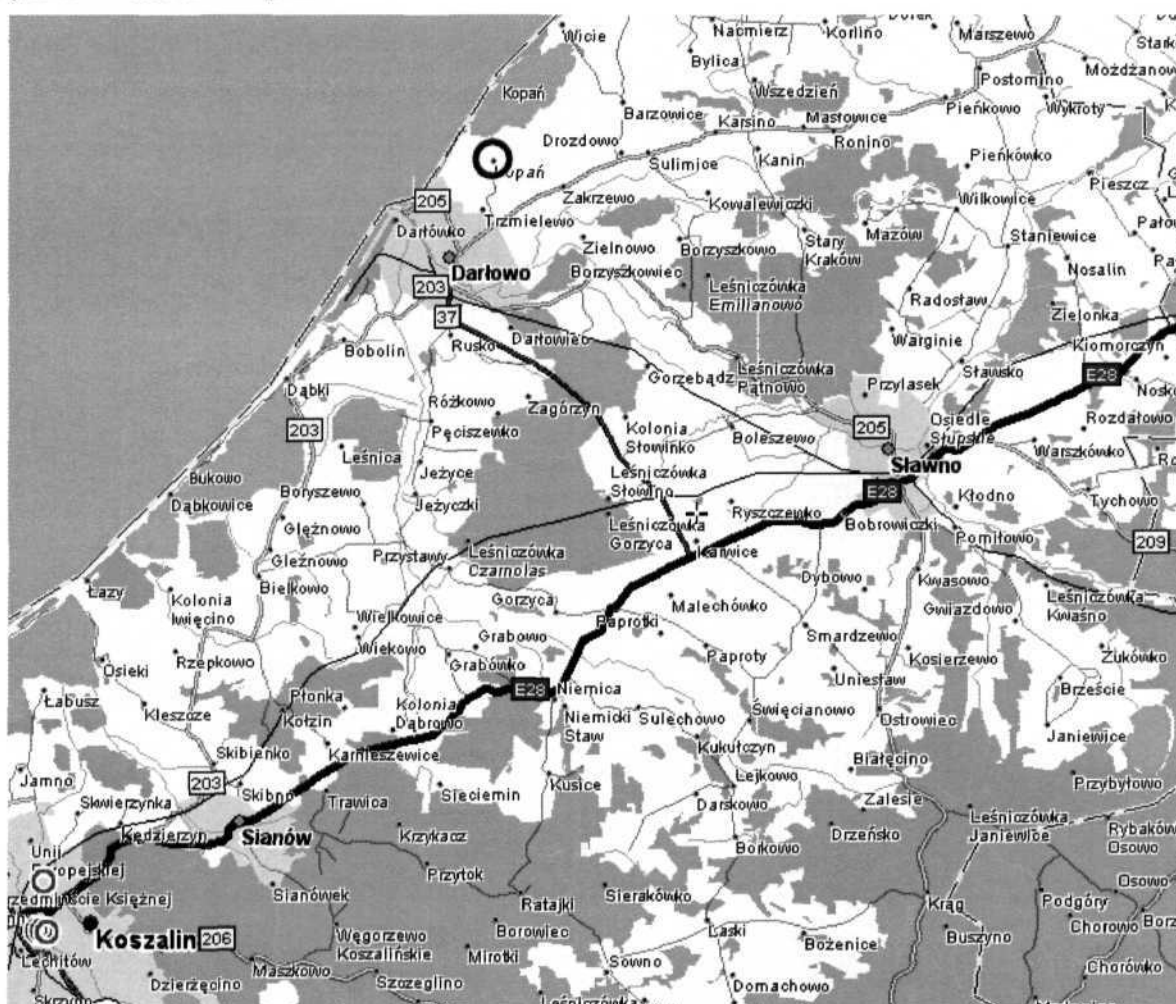
### 3.2. Syntetyczna charakterystyka miejscowości

#### 3.2.1. Położenie

Miejscowość Kopań pod względem geograficznym położona jest na obszarze mezoregionu Wybrzeże Słowińskie, stanowiącego część makroregionu Pobrzeże Koszalińskie, w odległości ok. 7 km od Darłowa.

Natomiast pod względem administracyjnym miejscowość położona jest w północno-wschodniej części województwa zachodniopomorskiego, w powiecie sławieńskim, z przynależnością do gminy Darłowo. W latach 1975 - 1998 miejscowość administracyjnie należała do województwa koszalińskiego.

**Rysunek 1** Położenie Kopia



Źródło: [www.mapa.szukacz.pl](http://www.mapa.szukacz.pl)

### 3.2.2. Miejscowość w statystyce

Tabela 1 Miejscowość w statystyce

WYSZCZEGÓLNIENIE	MIEJSCOWOŚĆ (powierzchnia w ha)
Powierzchnia w ha	511,3693
Stan ludności ogółem, w tym:	125
kobiety	60
mężczyźni	65
Urodzenia żywe ogółem	1
Zgony ogółem	2
Przyrost naturalny	-1
Ludność w wieku przedprodukcyjnym (0-17 lat)	29
Ludność w wieku produkcyjnym Kobiety (18-59 lat) / Mężczyźni (18-64)	88 42/46
Ludność w wieku poprodukcyjnym Kobiety (60 lat i więcej) / Mężczyźni (65 lat i więcej)	8 5/3

Źródło: Urząd Gminy Darłowo

### 3.2.3. Struktura użytkowania i własności gruntów w Kopaniu

Powierzchnia miejscowości Kopań wynosi **511,3693 ha**. W obszarze miejscowości znajdują się gleby o dobrej i przeciętnej kulturze (prawie 100% gruntów ornych stanowią grunty klasy III i IV).

Tabela 2 Struktura gruntów według klas bonitacyjnych w m. Kopań

WYSZCZEGÓLNIENIE	MIEJSCOWOŚĆ (powierzchnia w ha)
Powierzchnia miejscowości ogółem, w tym:	511,3693
Użytki rolne ogółem, w tym:	388,8409
Grunty orne, w tym:	278,7708
Grunty klasy I	-
Grunty klasy II	-
Grunty klasy III a	11,0881
Grunty klasy III b	87,2000

Grunty klasy IV a	<b>109,3370</b>
Grunty klasy IV b	<b>69,7664</b>
Grunty klasy V	<b>1,3793</b>
Grunty klasy VI	-
Grunty klasy VI z	-
Sady	<b>1,1623</b>
Łąki	<b>74,1628</b>
Pastwiska	<b>34,7450</b>
Lasy i grunty leśne	<b>59,3204</b>
Grunty zadrzewione i zakrzewione	<b>1,3234</b>
Grunty pod wodami stojącymi	-
Grunty pod wodami płynącymi	<b>0,3300</b>
Grunty pod rowami	<b>4,2679</b>
Użytki kopalne	<b>0,3900</b>
Tereny komunikacyjne - drogi	<b>20,3515</b>
Tereny komunikacyjne - tereny kolejowe i inne	-
Tereny mieszkaniowe, przemysłowe i inne zabudowane	<b>5,9643</b>
Tereny niezabudowane	<b>0,3200</b>
Tereny zielone i rekreacyjne	<b>0,0800</b>
Tereny różne	<b>0,0600</b>
Nieużytki	<b>29,9773</b>

*Zródło: Urząd Gminy Darłowo*

#### 3.2.4. Struktura wieku

Gminę Darłowo zamieszkuje 7 774 mieszkańców, natomiast samą miejscowość Kopań zamieszkuje 125 mieszkańców (stan na 31 grudnia 2006 r.).

Przekrój statystyczny struktury ludności na terenie gminy Darłowo oraz w miejscowości Kopań przedstawiają poniższe tabele.

**Tabela 3 Struktura procentowa ludności w gminie Darłowo i w miejscowości Kopań**

przedziały wieku w latach	Gmina Darłowo		Miejscowość Kopań	
	ogółem	% ogółu populacji	ogółem	% ogółu populacji
0-17	1850	23,9%	29	23,2%
18-64	5018	64,6%	88	70,4%
Powyżej 65	896	11,5%	8	6,4%
Razem	7764	100%	125	100%

Źródło: Urząd Gminy Darłowo

Analizując strukturę wiekową ludności zamieszkującej teren gminy Darłowo i miejscowości Kopań zaobserwować można, że zarówno na terenie gminy, jak i miejscowości dominuje ludność w przedziale wieku od 18 do 64 lat. W miejscowości występuje natomiast mniejszy odsetek osób w wieku od 0 do 17 lat i powyżej 65 roku.

### 3.2.5. Gospodarka

Na terenie miejscowości Kopań działalność gospodarczą prowadzą dwa podmioty gospodarcze: sklep GS oraz bar, który czynny jest tylko w sezonie letnim. Pozostała część mieszkańców utrzymuje się przede wszystkim z działalności turystycznej i agroturystycznej oraz gospodarki rolnej.

### 3.2.6. Rolnictwo

Rolnictwo w Kopaniu opiera się na indywidualnych gospodarstwach rolnych. Większość gruntów rolnych występujących na terenie Kopania stanowią gleby o dobrej i przeciętnej kulturze, na których uprawia się głównie zboża i rzepak. W kilku gospodarstwach rolnicy hodują również bydło mleczne.

Tabela 4 Struktura gospodarstw rolnych

WYSZCZEGÓLNIENIE	Rok 2006
Liczba gospodarstw	57
Powierzchnia gospodarstw (w ha) ogółem, w tym:	355,8441
1-2ha	18
2-5ha	14
5-7ha	7
7-10 ha	3
10-15ha	4
15 i więcej ha	11
Średnia wielkość gospodarstwa	6,14

Źródło: Urząd Gminy Darłowo

Według danych Urzędu Gminy Darłowo liczba gospodarstw rolnych na terenie miejscowości wynosi 57 (wg odprowadzanego podatku rolnego). Ponad 50% ogólnej ilości gospodarstw rolnych stanowią małe powierzchniowe gospodarstwa o wielkości od 1 do 5 ha. Na terenie Kopania znajduje się ponadto 14 średnich gospodarstw rolnych o wielkości od 5 do 15 ha oraz 11 dużych gospodarstw o powierzchni 15 ha i większej.

### 3.2.7. Bezrobocie

W Powiatowym Urzędzie Pracy w Sławnie Filia w Darłowie z terenu gminy Darłowo liczba zarejestrowanych bezrobotnych na dzień 31.12.2005 r. wynosiła: **1054** osoby, w tym: **537** kobiet. Prawo do zasiłku posiadało: **266** osób, w tym **133** kobiety.

Natomiast liczba zarejestrowanych bezrobotnych na dzień 31.12.2006 r. wyniosła **720** osób, w tym **372** kobiety. Prawo do zasiłku posiadało: **195** osób, w tym 97 kobiet.

Z terenu miejscowości Kopań liczba zarejestrowanych bezrobotnych na dzień 31.12.2005r. wyniosła **20** osób, w tym 9 kobiet. Prawo do zasiłku posiadały 2 osoby, w tym 1 kobieta.

Natomiast liczba zarejestrowanych bezrobotnych na dzień 31.12.2006 r. w miejscowości Kopań wynosiła **22** osoby, w tym **10** kobiet. Prawo do zasiłku posiadały 4 osoby, w tym 2 kobiety.

**Tabela 5. Bezrobotni według wykształcenia w gminie Darłowo i w miejscowości Kopań wg stanu na 31.12.2005 r.**

		Stan na 31.12.2005 R.				
		Wyższe	Policealne i średnie zawodowe	Średnie ogólnokształcące	Zasadnicze zawodowe	Gimnazjalne i poniżej
Gmina Darłowo	ogółem	34	142	62	343	473
	kobiet	24	90	49	172	202
Miejscowość Kopań	ogółem	0	5	2	4	9
	kobiet	0	4	2	1	3

*Zródło: Powiatowy Urząd Pracy w Sławnie Filia w Darłowie*

**Tabela 6. Bezrobotni według wykształcenia w gminie Darłowo i miejscowości Kopań wg stanu na 31.12.2006 r.**

		Stan na 31.12.2006 R.				
		Wyższe	Policealne i średnie zawodowe	Średnie ogólnokształcące	Zasadnicze zawodowe	Gimnazjalne i poniżej
Gmina Darłowo	ogółem	23	111	46	226	314
	kobiet	15	69	40	112	136
Miejscowość Kopań	ogółem	0	5	4	4	9
	kobiet	0	3	2	1	3

*Zródło: Powiatowy Urząd Pracy w Sławnie Filia w Darłowie*

Zauważalnym zjawiskiem w gminie Darłowo jest ogólny spadek liczby bezrobotnych, natomiast na terenie miejscowości Kopań liczba bezrobotnych w ciągu roku 2006 w stosunku do danych z 2005 r. wzrosła jedynie o dwie osoby (w grupie osób z wykształceniem średnim ogólnokształcącym).

**Tabela 7 Stopa bezrobocia w %**

Stan na:	31.12.2004	31.12.2005 r.	31.12.2006	31.12.2007
powiat sławieński	37,4	33,3	29,2	19,6
woj. zachodniopomorskie	27,4	25,6	21,7	16,3
POLSKA	19,1	17,6	14,9	11,3

*Zródło: www.praca.gov.pl i www.pup-slawno.pl*

### 3.2.8. Oświata

Na terenie miejscowości Kopań brak jest placówki oświatowej. Dzieci i młodzież z terenu miejscowości uczęszczają do Zespołu Szkół w Kopnicy.



W skład Zespołu Szkół w Kopnicy wchodzi zerówka, Szkoła Podstawowa i Gimnazjum. Do zespołu Szkół uczęszcza 241 uczniów, szkoła zatrudnia 27 pracowników pedagogicznych oraz 11 pracowników obsługi i administracji.

Zespół Szkół składa się z dwóch budynków tj.:

- Budynek Nr 1 - jest budynkiem starym, wybudowanym przed wojną. Od północy i wschodu sąsiaduje z zabudowaniami gospodarskimi, od południa z wewnętrzną drogą asfaltową, a od zachodu z sadem szkolnym. Istniejący budynek dwukrotnie rozbudowywano. Pierwsza dobudowa miała miejsce w 2003 roku, natomiast druga w 2004 r. Stan techniczny budynku jest dobry.
- Budynek II - jest obiektem zmodernizowanym, oddanym do użytku 01.09.1995 r. Znajduje się przy drodze wewnętrznej wsi, sąsiadując od południa z zabudowaniami gospodarstwa rolnego, od zachodu z drogą gruntową, od północy z budynkiem zlikwidowanego sklepu spożywczego a od wschodu ze wspomnianą drogą wewnętrzną wsi.

Przy szkole znajdują się także dwa place i dwa boiska.

### **3.2.9. Ochrona zdrowia**

W miejscowości Kopań brak jest zakładu opieki zdrowotnej. Mieszkańcy, w zakresie podstawowej opieki medycznej, korzystają z usług Zakładu Opieki Zdrowotnej w Darłowie oddalonym o ok. 7 km. W przypadku specjalistycznych usług medycznych mieszkańcy Kopiań udają się do szpitala i placówek służby zdrowia zlokalizowanych w Sławnie (ok. 32 km) lub Koszalinie (42 km).

W przypadku zaopatrzenia w środki farmaceutyczne mieszkańcy korzystają z aptek i punktów aptecznych zlokalizowanych w Darłowie.

### **3.2.10. Kultura**

Na terenie miejscowości Kopań placówką skupiającą życie kulturalne, jak i lokalnych mieszkańców jest świetlica socjoterapeutyczna. W placówce zatrudniona jest jedna osoba, która zajmuje się dziećmi i organizuje zajęcia popołudniowe. W sezonie letnim zatrudniona jest dodatkowo jedna osoba, gdyż w okresie tym świetlica organizuje dodatkowo imprezy plenerowe z ogniskiem, jak również dyskoteki dla mieszkańców i turystów.

W budynku świetlicy socjoterapeutycznej znajduje się sala komputerowa i aneks kuchenny. Obecny stan techniczny obiektu wymaga remontu oraz wymiany i ulepszenia istniejącego wyposażenia.

### **3.2.11. Sport i wypoczynek**

W miejscowości Kopań brak jest obiektów z zakresu infrastruktury sportowej. W pobliskiej miejscowości Cisowo znajduje się natomiast boisko sportowe, na którym w sezonie maj - wrzesień rozgrywane są zawody Ligii Gminnej.

Na terenie miejscowości występują jednakże doskonałe warunki do uprawiania różnych form turystyki. Od Kopania do morza znajdującego się w odległości ok. 2 km prowadzą bowiem dwie drogi, które można pokonać spacerem, rowerem lub samochodem (na końcu drogi znajduje się parking strzeżony). Plaża jest szeroka, piaszczysta oraz nie przeludniona. Jezioro nadaje się natomiast świetnie do windsurfingu, pływania żaglówką, zwykłą łódką oraz do łowienia ryb. W miejscowości znajduje się także stadnina koni, w której można nauczyć się jazdy konno pod fachowym okiem instruktora. Okolice miejscowości jest idealnym miejscem do pieszych i rowerowych wycieczek po licznie występujących szlakach turystycznych przebiegających między innymi w pobliżu potężnych elektrowni wiatrowych Kopań - Cisowo, które są nie lada atrakcją. Ponadto rozległe obszary leśne, Morze Bałtyckie i brak większych zakładów przemysłowych są gwarancją występowania czystego powietrza.

### **3.2.12. Infrastruktura techniczna i komunikacyjna**

#### **3.2.12.1. Transport i komunikacja**

Przez miejscowość Kopań przebiega droga powiatowa nr 0500 Z o długości 1250 m, łącząca miejscowość z Cisowem.

Komunikacja zbiorowa dla miejscowości Kopań jest słabo rozwinięta. Autobus PKS kursuje jedynie raz dziennie na trasie Darłowo - Kopań - Darłowo. Ponadto część mieszkańców do pracy dojeżdża własnym transportem.

#### **3.2.12.2. Telekomunikacja**

Jedynym operatorem telefonii stacjonarnej działającym na terenie Kopania jest Telekomunikacja Polska S.A. Na terenie miejscowości dostępna jest usługa Neostrada.

Ponadto teren miejscowości pokryty jest dobrym zasięgiem trzech operatorów sieci telefonii komórkowej, tj., ERA GSM, PLUS GSM, ORANGE.

### **3.2.12.3. Zaopatrzenie w ciepło**

Najpowszechniejszym na terenie miejscowości Kopań sposobem zaopatrywania w ciepło są przydomowe kotłownie indywidualne opalane drewnem, węglem i koksem.

### **3.2.12.4. Zaopatrzenie w gaz**

Na terenie miejscowości brak jest sieci gazowej. Mieszkańcy zaopatrują się w gaz butlowy propan - butan.

### **3.2.12.5. Zaopatrzenie w wodę**

Cała miejscowość zaopatrywana jest w wodę z ujęcia i stacji uzdatniania wody zlokalizowanych w Kopaniu. Stan sieci wodociągowej jest dobry.

Długość sieci wodociągowej (bez przyłączy): 3,5 km

Liczba przyłączy prowadzących do budynków: **26 szt.**

### **3.2.12.6. Kanalizacja**

Na terenie miejscowości brak jest sieci kanalizacji sanitarnej. Mieszkańcy Kopania posiadają własne przydomowe zbiorniki bezodpływowe.

### **3.2.13. Gospodarka odpadami**

Gmina Darłowo posiada własne składowisko odpadów zlokalizowane w miejscowości Krupy, które oddane zostało do użytku w 2007 r. Przeznaczone jest ono do składowania odpadów innych niż niebezpieczne i obojętne, w tym między innymi dla niesegregowanych odpadów komunalnych oraz odpadów pozostających po zbiórce selektywnej. Obok kwater podstawowych dla nieuszkodliwiania odpadów komunalnych, urządzonych jest 5 boksów na odpady użytkowe takie jak makulatura, szkło, tworzywa sztuczne i złom.

#### Podstawowe parametry techniczne składowiska odpadów:

- a) powierzchnia całkowita 2,03 ha
- b) powierzchnia całkowita składowiska 52860 m<sup>3</sup>, w tym:
  - I kwatera eksploatowana 22290 m<sup>3</sup>
  - II kwatera nieeksploatowana 19140 m<sup>3</sup>
  - II kwatera nieeksploatowana 11430 m<sup>3</sup>

- c) okres eksploatacji 20 lat
- d) roczna wielkość składowanych odpadów:
  - Szkło 13 mg/r
  - Tworzywa sztuczne 3 mg/r
  - Metale 1 mg/r

W Kopaniu selektywnie zebrane odpady, podobnie jak odpady komunalne gromadzone są w pojemnikach przydomowych. W centrum miejscowości znajduje się natomiast jeden punkt, w którym zlokalizowane są pojemniki do selektywnej zbiórki odpadów. W punkcie tym ustawione są dwa pojemniki na odpady tj.: jeden na szkło, drugi na tworzywa plastikowe. Odbiór i transport zebranych odpadów prowadzony jest przez Gminny Zakład Użyteczności Publicznej w Darłowie.

### **3.2.14. Zasoby przyrodnicze, środowiskowe i stan środowiska<sup>2</sup>**

Miejscowość Kopań położona jest nad jeziorem przybrzeżnym Kopań, inaczej zwanym jeziorem Witowskim. Jezioro zajmuje powierzchnię 789,7 ha. Jego długość wynosi 5 km, a szerokość 2,2 km. Średnia głębokość wynosi 1,9 m, zaś maksymalna 3,9 m. Kopań jest jeziorem kryptodepresyjnym i w przypadku przerwania przez morze mierzei, co dawniej zdarzało się podczas silnych sztormów, do jeziora wlewa się słona woda. Jezioro będące bardzo płytkim zbiornikiem mocno nagrzewa się w ciągu lata, co sprzyja rozwojowi glonów i roślinności przybrzeżnej.

Płytkie, okolone szerokim pasem szuwarów, bogate w pokarm jezioro Kopań oraz przyległe podmokłe łąki i pastwiska są doskonałym miejscem gniazdowania, a także miejscem odpoczynku i żerowania wielu gatunków ptaków wodnych i błotnych. Występują tu liczne gatunki mew, rybitw, nurów, kaczek i 78 gatunków ptaków.

Jezioro Kopań to jedno z nielicznych miejsc na Pomorzu, gdzie odnotowuje się wzmożony „ruch powietrzny” różnych gatunków ptaków. Nad jeziorem krzyżują się bowiem trasy wędrówek wielu ptaków przelotnych ze wschodnich na zachodnie oraz z północnych na południowe krańce Europy i do Afryki. Ornitologowie w 1981 roku utworzyli również stację badawczą.

Ponadto na terenie Kopiania znajduje się jeden pomnik przyrody - dąb szypułkowy o obwodzie 430 cm. W miejscowości znajduje się także głąz - różowy granit o obwodzie 6 m i wysokości 1,2 m, leżący w zachodniej części jeziora Kopań.

<sup>2</sup> Na podstawie „Historii i kultury ziemi sławieńskiej”, Tom VI, Gmina Darłowo, Sławno 2007.

### **3.2.15. Zasoby kulturowe i historyczne**

Miejscowość Kopań charakteryzuje się budownictwem zagrodowym z XVII-XIX wieku. Ponadto w odległości 300 m na północny zachód od wsi, przy południowo-zachodnim brzegu jeziora występuje starosłowiańskie grodzisko - pozostałość osadnictwa zachodniopomorskiego.

Na terenie miejscowości brak jest zabytków wpisanych do rejestru konserwatora zabytków i zabytków objętych ochroną konserwatorską.

#### **4. OBSZAR I CZAS REALIZACJI PLANU ODNOWY MIEJSCOWOŚCI KOPAŃ**

W celach znajdujących się w niniejszym dokumencie zawarte są kierunki działania, które stanowią naturalny obszar realizacji Planu Odnowy Miejscowości Kopań.

Plan ten określa szczególne obszary, które stanowią wyodrębnione elementy przestrzeni miejscowości:

- **rozwoju usług turystycznych,**
- **aktywizacji społecznej i gospodarczej,**
- **infrastruktury kulturalnej i sportowej,**
- **infrastruktury rekreacyjno-wypoczynkowej,**
- **infrastruktury kanalizacji sanitarnej,**
- **infrastruktury drogowej i okołodrogowej,**
- **infrastruktury turystycznej i agroturystycznej,**
- **infrastruktury publicznej,**
- **rozwoju edukacyjnego,**
- **porządku i bezpieczeństwa publicznego,**
- **opieki zdrowotnej i społecznej.**

Powyższe obszary zapisane w priorytetach traktuje się jako obszary rozwoju społeczno-gospodarczego miejscowości Kopań na lata 2007-2013.

Wymienione obszary zidentyfikowane na podstawie celów i kierunków działania stanowią o podziale przestrzeni społeczno - gospodarczej miejscowości, w których będą realizowane poszczególne przedsięwzięcia zamieszczone w Planie Odnowy Miejscowości Kopań. Dotyczy to inwestycji finansowanych w oparciu o montaż finansowy środków z budżetu gminy i funduszy strukturalnych, jak i realizowanych tylko w oparciu o środki własne.

## 5. ANALIZA SWOT

Nazwa SWOT jest akronimem angielskich słów Strengths (mocne strony), Weaknesses (słabe strony), Opportunities (szansę w otoczeniu), Threats (zagrożenia w otoczeniu).

Jest ona efektywną metodą identyfikacji słabych i silnych stron miejscowości oraz badania szans i zagrożeń, jakie stoją przed miejscowością. SWOT zawiera określenie czterech grup czynników:

- „**mocnych stron**” - uwarunkowań wewnętrznych, które stanowią silne strony miejscowości i które należy wykorzystane sprzyjać będą jej rozwojowi (utrzymać je jako mocne, i na których należy oprzeć jej przyszły rozwój);
- „**słabych stron**” - uwarunkowań wewnętrznych, które stanowią słabe strony miejscowości i które nie wyeliminowane utrudniać będą jej rozwój (ich oddziaływanie należy minimalizować);
- „**szans**” - uwarunkowań zewnętrznych, które nie są bezpośrednio zależne od zachowania społeczności wiejskiej, ale które mogą być traktowane jako szansę, i przy odpowiednio podjętych przez nią działaniach, wykorzystane jako czynniki sprzyjające rozwojowi miejscowości;
- „**zagrożeń**” - uwarunkowań zewnętrznych, które także nie są bezpośrednio zależne od zachowania społeczności wiejskiej, ale które mogą stanowić zagrożenie dla jej rozwoju (należy unikać ich negatywnego oddziaływania na rozwój miejscowości).

Przedstawiona poniżej analiza mocnych i słabych stron oraz szans i zagrożeń jest syntezą poszczególnych obszarów życia społeczno-gospodarczego miejscowości.

Poniższy zbiór informacji o mocnych i słabych stronach miejscowości i stojących przed nią szansach i zagrożeniach jest uzgodnioną wypadkową wiedzy o stanie i potrzebach miejscowości ułożonych przekrojowo (w ramach poszczególnych obszarów życia społeczno - gospodarczego).

Ponadto dla stworzenia lepszych podstaw do oceny sytuacji społeczno- gospodarczej w miejscowości Kopań przeprowadzono ankietę, której celem była ocena komfortu życia mieszkańców w stosunku do innych podobnych miejscowości w gminie oraz ocena trendów w życiu społeczno - gospodarczym na przestrzeni ostatnich lat.

## MOCNE STRONY

- Bliskość morza i jeziora
- Czyste środowisko naturalne
- Piękny krajobraz
- Przyjaźni mieszkańcy, atmosfera
- Agroturystyka
- Świetlica socjoterapeutyczna
- Nadmorska plaża
- Historia
- Farmy wiatrowe
- Duża liczba wczasowiczów



## S Ł A B E S T R O N Y

- Brak kanalizacji sanitarnej
- Brak placu zabaw
- Brak boiska sportowego
- Brak chodników
- Niedostateczna oferta komunikacji zbiorowej
- Brak oczyszczalni ścieków
- Stan techniczny dróg
- Ściekanie z pól środków chemicznych
- Brak lamp oświetleniowych w miejscowości i wzdłuż drogi do jeziora
- Brak pomostu nad jeziorem
- Brak plaży przy eziorniej
- Brak fachowców obsługujących dotacje unijne
- Brak dobrej woli do rozwiązywania problemów

## S Z A N S E

- Pozyskanie środków finansowych na rozwój wsi (budżetowych i pozabudżetowych)
- Stworzenie turystycznych tras rowerowych
- Stworzenie stref ciszy
- Rozwój turystyki i agroturystyki
- Budowa infrastruktury rekreacyjno - sportowej (plac zabaw, boisko sportowe)
- Zagospodarowanie turystyczne j. jeziora - budowa przystani
- Oświetlenie miejscowości
- Rozwój architektoniczny Kopiań
- Promocja miejscowości na zewnątrz

## ZAGROŻENIA

- Powstawanie nowych farm wiatrowych
- Tworzenie terenu przemysłowego
- Budowa elektrowni atomowej
- Brak inwestycji
- Ćwiczenia wojskowe
- Zanieczyszczenie środowiska w skali makro
- Wzrost bezrobocia w skali makro

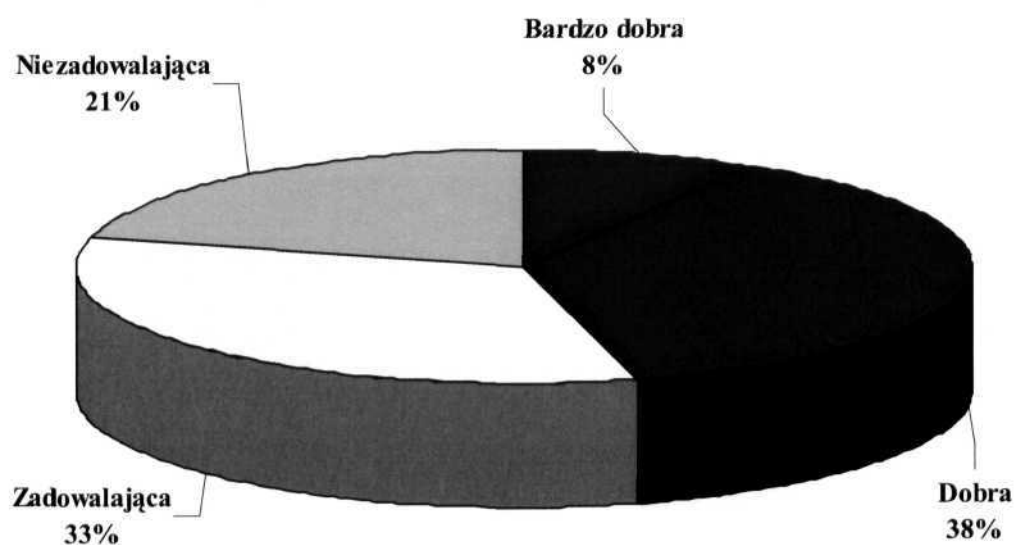
## 6. OCENA SYTUACJI SPOŁECZNO-GOSPODARCZEJ MIEJSCOWOŚCI KOPAŃ

Respondenci debaty strategicznej na podstawie przeprowadzonej ankiety dokonali oceny sytuacji społeczno - gospodarczej miejscowości Kopań pod kątem jakości i komfortu życia w tej miejscowości w porównaniu z innymi miejscowościami znajdującymi się na terenie gminy Darłowo.

### *Kategoria ocen:*

<b>A</b>	-	<b>bardzo dobra</b>
<b>B</b>	-	<b>dobra</b>
<b>C</b>	-	<b>zadowalająca</b>
<b>D</b>	-	<b>niezadowalająca</b>

Wyniki w procentach oddanych głosów na poszczególne kategorie ocen:

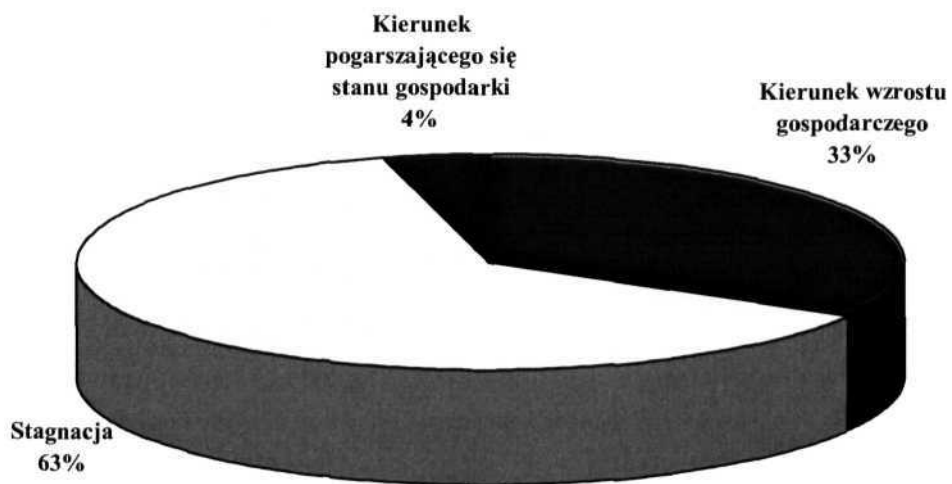


Uczestnicy debat strategicznych określili również ogólny trend rozwoju gospodarczego miejscowości w następujących kategoriach:

***Kategoria ocen:***

- A - kierunek wzrostu gospodarczego**
- B - stagnacja**
- C - kierunek pogarszającego się stanu gospodarki**

Wyniki w procentach oddanych głosów na poszczególne kategorie ocen przedstawiły się następująco:



## 7. MISJA

**Misja** jest wyrażeniem, które określa główny cel miejscowości, jej „sens życia”. Jest wyrazem dążeń i oczekiwań w stosunku do miejscowości, dla której została sformułowana.

Wypracowana misja rozwoju miejscowości poprzez wizję, pokazuje pozytywny obraz miejscowości Kopań na kolejne 10 lat.

Przeprowadzone analizy i wyartykułowane potrzeby mieszkańców, pozwalają na określenie głównych celów planu. Cele te będą wyznacznikiem kierunku wszystkich działań objętych planem.

Misja dla miejscowości Kopań jest opisem wizji miejscowości oraz jej głównego pola działań w przyszłości. Koncentruje się ona na istocie rzeczy, dostosowuje kierunki działań do długoterminowych celów, równocześnie pełni funkcje motywacyjne i promocyjne.

Misja wyraźnie określa charakter miejscowości i wskazuje jej atuty. Z misji bezpośrednio wynikają obszary, które powinny być rozwijane. Obszary rozwojowe miejscowości Kopań, które wypracowano wspólnie na debacie strategicznej wzajemnie się uzupełniają. Wiele zadań realizacyjnych wskazanych w obszarze "gospodarka" powiązanych będzie zarówno z obszarem "infrastruktura", jak dotyczyć będzie samych mieszkańców. Rozwój małej i średniej przedsiębiorczości będzie zarówno kreował nowe miejsca pracy, jak również będzie wpływał na inwestycje w dziedzinie infrastruktury czy ochrony środowiska naturalnego. Zadania realizowane w obszarach związanych z kulturą, oświatą i sportem wpłyną na podnoszenie poziomu wykształcenia mieszkańców oraz integracji kulturalnej z gminą i regionem.

W dalszej części planu przedstawiono obszary, cele i kierunki działania dla każdego z obszarów życia społeczno - gospodarczego (gospodarka, infrastruktura, społeczność).

# Miejscowość Kopań

W obszarze gospodarczym w miejscowości Kopań w najbliższych latach będą się dokonywać procesy zbliżające mieszkańców wsi do standardów życia w podobnych miejscowościach w rozwiniętych gospodarczo regionach Unii Europejskiej.

- **rolnictwo** - restrukturyzacja rolnictwa w skali makro i procesy doprowadzające do specjalizacji istniejących gospodarstw oraz możliwa absorpcja dotacji Unii Europejskiej zapewni wzrost nowoczesności, opłacalności i konkurencyjności produkcji rolniczej miejscowych gospodarstw dążących do specjalizacji i ich ściślejsze powiązanie z przetwórstwem rolno-spożywczym. Atutem rolnictwa będzie „czysta produkcja rolnicza” powiązana ze stojącym na wysokim poziomie przemysłem rolo - spożywczym - wysokotowarowe rolnictwo produkujące zdrową i smaczną żywność.
- **usługi** - rozwój usług bytowych dla ludności opierać się będzie na dobrze rozwiniętych mikroprzedsiębiorstwach (samozatrudnieniu). Usługi związane z obsługą nowoczesnej gospodarki rynkowej (usługi finansowe, rachunkowe, bankowe, ubezpieczeniowe itp.) służące rozwojowi małej i średniej przedsiębiorczości na terenie Kopiań zlokalizowane będą, jak do tej pory, w pobliskim Darłowie, Sławnie i Koszalinie.
- **działalność produkcyjna pozarolnicza** - rzemiosło produkcyjne oparte na spółdzielczości nowego typu oraz przedsiębiorstwa społeczne (preferowane formy zatrudnienia - dofinansowywane przez Rząd RP i fundusze strukturalne) są przyszłością mikro przedsiębiorczości w Kopiań.
- **turystyka** - funkcja o rosnącym znaczeniu w gospodarce miejscowości - turystyka kwalifikowana (szlaki piesze, rowerowe, windsurfing, wędkarstwo) oraz agroturystyka oparta o walory przyrodnicze Morza Bałtyckiego, jeziora Kopań i ich otoczenia.

## 8. ANKIETY POGLĄDOWE

Uczestnicy debaty strategicznej w dniu 29 listopada 2007 r. „na gorąco” formułowali przedsięwzięcia inwestycyjne, które ich zdaniem powinny zostać zrealizowane w Kopaniu w najbliższym czasie. Uczestnicy debaty, oceniali je w skali ważności dla społeczności lokalnej i kolejności ich realizacji stosując punktację od 1 (mało istotne) do 10 pkt (najważniejsze dla Kopania).

Tabela 8 Planowane przedsięwzięcia inwestycyjne miejscowości Kopań

Przedsięwzięcia inwestycyjne	Mało ważne				Ważne					Bardzo ważne			
	1	2	3	Suma <sup>1</sup>	4	5	6	7	Suma	8	9	10	Suma
Budowa dojazdu do plaży, zagospodarowanie terenu, budowa pomostu	0	0	0	0	0	0	0	0	0	1	0	16	17
Budowa placu zabaw dla dzieci	1	1	1	3	0	5	0	1	6	3	1	4*	8
Budowa boiska sportowego	1	0	1	2	0	4	0	2	6	2	1	6	9

<sup>1</sup>) suma wartości z kategorii oceny „mało ważne”

\*liczba osób oddających głos na określoną punktację (w tym przypadku 4 osoby dały 10 punktów na przedsięwzięcie inwestycyjne „Budowa placu zabaw dla dzieci”)

Wykres 1 Hierarchizacja planowanych przedsięwzięć inwestycyjnych wg skali ważności

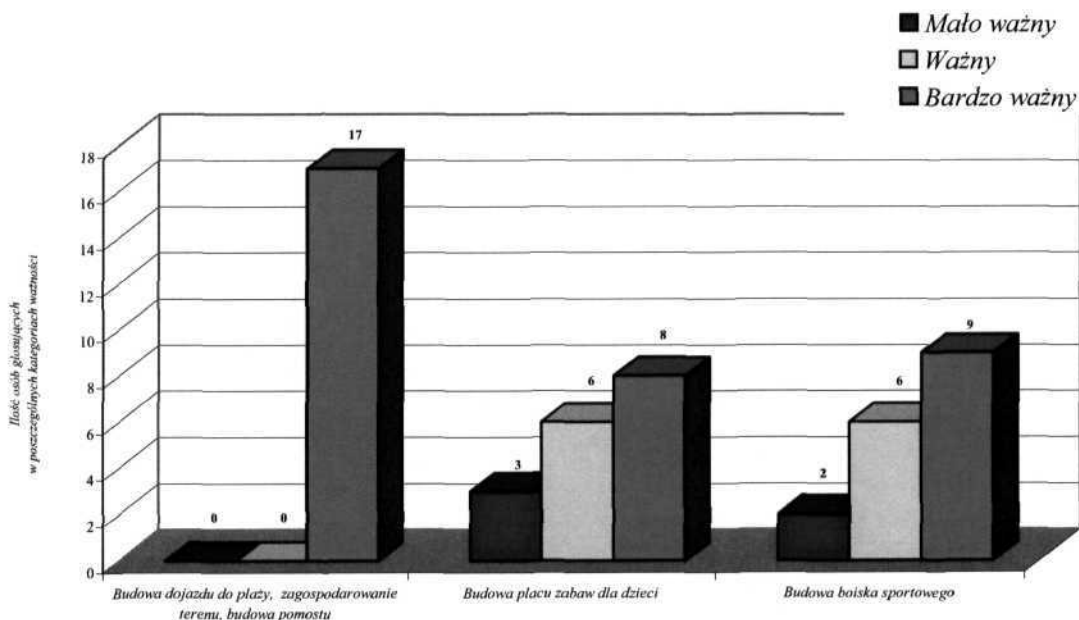


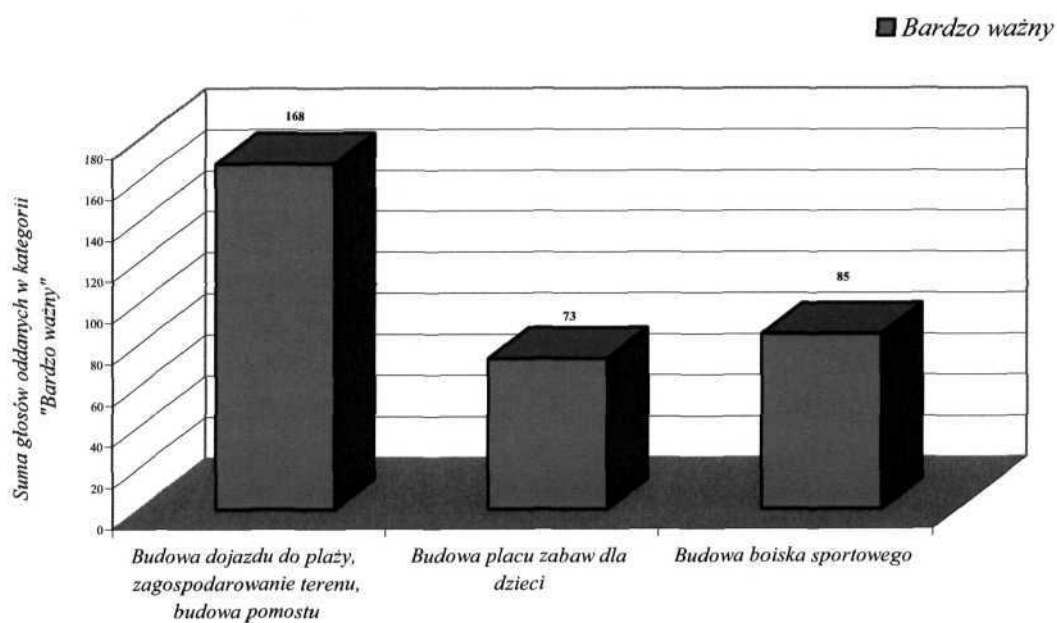


Tabela 9 Planowane przedsięwzięcia inwestycyjne miejscowości Kopań w kategorii oceny „Bardzo ważne”

Przedsięwzięcia inwestycyjne	Bardzo ważne			
	8	9	10	Suma
Budowa dojazdu do plaży, zagospodarowanie terenu, budowa pomostu	1	0	16	168*
Budowa placu zabaw dla dzieci	3	1	4	73
Budowa boiska sportowego	2	1	6	85

\*- suma iloczynów liczby punktów i liczby osób, np.:  $8 \times 1 + 9 \times 0 + 10 \times 16 = 168$

Wykres 2 Hierarchizacja planowanych przedsięwzięć inwestycyjnych w kategorii oceny „Bardzo ważne”



## 9. DIAGNOZA STANU

Diagnoza Stanu jest syntezą Raportu o Stanie miejscowości Kopań. W diagnozie wyszczególniono najważniejsze cechy poszczególnych obszarów przyjętych do oceny oraz określenia celów i kierunków działania.

Charakterystykę obszarów cechuje wyszczególnienie ich cech w odniesieniu do miejscowości jako całości, jej zróżnicowań wewnętrznych oraz pozycji w gminie.

Poszczególnym wnioskom przyporządkowano znaki wartościujące znaczenie treści:

- (+) wartość pozytywna dla rozwoju miejscowości
- (+/-) wartość o niewielkim znaczeniu na obecnym etapie rozwoju miejscowości
- (-) wartość negatywna dla rozwoju społeczno - gospodarczego miejscowości Kopań.

Ocenę potencjału wewnętrznego dokonano metodą analizy SWOT, która jest bilansem słabych i mocnych stron oraz szans i zagrożeń.

### GOSPODARKA

- (-) miejsca pracy
- (-) produkcja żywności ekologicznej
- (-) usługi
- (-) przetwórstwo rolno-spożywcze
- (-) liczba podmiotów gospodarczych
- (+/-) wykształcenie się procesów rozwojowych w sektorze prywatnym
- (+/-) struktura użytków rolnych
- (+) obszary turystyczne

### SPOŁECZNOŚĆ

- (-) zasobność społeczeństwa
- (+/-) więzi społeczne
- (+/-) aktywność społeczna
- (+/-) kultura masowa
- (-) oświata
- (-) stowarzyszenia i organizacje pozarządowe

## INFRASTRUKTURA

- (-) stan dróg i chodników
- (+) sieć wodociągowa
- (-) sieć kanalizacyjna
- (-) stopień zgazyfikowania miejscowości
- (-) infrastruktura sportowa i rekreacyjna
- (-) infrastruktura okołobiznesowa
- (+) stan sieci telefonii przewodowej
- (+/-) dostęp do Internetu
- (+/-) baza turystyczna (agroturystyczna)

## 10. PRIORYTETY ROZWOJU SPOŁECZNO-GOSPODARCZEGO

Hierarchizacji celów dokonano w trzech obszarach rozwoju społeczno - gospodarczego.

Dla każdego z tych obszarów wyznaczono trzy cele pierwszorzędne, bez których miejscowość Kopań nie ma możliwości dalszego rozwoju.

Dodatkowo, jeżeli było to możliwe wskazano na trzy cele drugorzędne, które powinny znacznie przyspieszać rozwój w danym obszarze.

Na podstawie tak zhierarchizowanych celów o których mowa w rozdziale 11. określono priorytety w poszczególnych obszarach rozwoju społeczno-gospodarczego i zapisano je poniżej:

### G O S P O D A R K A

*Priorytetem w obszarze gospodarczym jest podjęcie działań w kierunku wspierania procesu tworzenia gospodarstw agroturystycznych i rozwoju usług turystycznych w oparciu o walory przyrodnicze Kopiań i okolic, jak i tworzenie warunków do powstawania nowych miejsc pracy. Działania te winny być wsparte skutecznym pozyskiwaniem środków finansowych z funduszy strukturalnych Unii Europejskiej i innych źródeł pozabudżetowych.*

### I N F R A S T R U K T U R A

*Priorytetami w tym obszarze są działania w kierunku budowy i rozbudowy infrastruktury kulturalnej i sportowej, a także rozbudowy infrastruktury rekreacyjno - wypoczynkowej. Priorytetem są również działania w kierunku kanalizacji Kopiań.*

### S P O Ł E C Z N O Ś Ć

*Obszar społeczny za priorytetowe cele przyjął działania w kierunku organizacji czasu wolnego dla dzieci i młodzieży, dalszego integrowania mieszkańców Kopiań z gminą oraz zwiększenia dostępu mieszkańców do informacji. Priorytetem jest również stworzenie warunków dla wszechstronnego rozwoju edukacyjnego mieszkańców.*

## 11. CELE I KIERUNKI DZIAŁANIA (INWESTYCJE)

Cele wraz z kierunkami działania zostały podzielone na obszary strategiczne. Obszary strategiczne są najistotniejszymi polami działania, a jednocześnie wytyczają kierunki prac na najbliższe lata. Działalność miejscowości Kopań koncentrować będzie się na trzech obszarach:

- GOSPODARKA ,
- INFRASTRUKTURA ,
- SPOŁECZNOŚĆ .

Tablica celów w poszczególnych obszarach (gospodarka, infrastruktura, społeczność) uporządkowuje pod względem ważności i znaczenia dla rozwoju poszczególne zidentyfikowane cele.

**Cele pierwszorzędne** - w każdym z tych obszarów (trzy cele) to takie cele, bez których utrzymanie obecnego status quo (rozwoju danego obszaru) nie jest możliwe. Przewidziano, że czas realizacji tych celów z przyporządkowanymi tym celom inwestycjami powinien się zamknąć przed 2013 r.

**Cele drugorzędne** to cele, które w skrócie można określić jako cele prorozwojowe (ich realizacja przyspieszy rozwój danego obszaru), a czas realizacji tych celów łącznie przypisanymi im inwestycjami może wykroczyć poza rok 2013.

Kierunki działania (**INWESTYCJE**) zmierzające do realizacji poszczególnych celów strategicznych przedstawiono poniżej każdego z celów w układzie tabelarycznym.

Jednocześnie zidentyfikowane inwestycje niezbędne do realizacji na terenie miejscowości Kopań zhierarchizowano dla zbudowania podstaw logicznego uporządkowania celów i kierunków (inwestycji) w poszczególnych obszarach rozwoju społeczno - gospodarczego. Hierarchizacja ta poprzedza późniejsze tabele z celami i przyporządkowanymi im działaniami.

Tabela 10. Obszar strategiczny pn. „Gospodarka”

<b>11.1. GOSPODARKA</b>								
<b>Cele pierwszorzędne do roku 2013</b>								
<i>Podjąć działania w kierunku wspierania procesu tworzenia gospodarstw agroturystycznych i rozwoju usług turystycznych w oparciu o walory przyrodnicze Kopania i okolic.</i>			<i>Podjąć działania w kierunku skutecznego pozyskania środków finansowych z funduszy strukturalnych Unii Europejskiej i innych źródeł pozabudżetowych.</i>			<i>Tworzyć warunki do powstawania nowych miejsc pracy.</i>		
<b>Kierunki działania (inwestycje)</b>			<b>Kierunki działania (inwestycje)</b>			<b>Kierunki działania (inwestycje)</b>		
Utworzenie systemu zachęt dla tworzących gospodarstwa agroturystyczne.	Edukacja rolników i doradztwo rolnicze w zakresie tworzenia gospodarstw ekologicznych i agroturystycznych.	Promocja walorów wypoczynkowych okolic Kopania – Morze Bałtyckie, jezioro Kopań.	Opracowanie dokumentacji technicznych i kosztorysowych na planowane inwestycje w Kopaniu.	Zabezpieczenie środków własnych w budżecie gminy na realizację planowanych zamierzeń w Kopaniu z udziałem środków UE.	Organizowanie szkoleń dla mieszkańców Kopania jako potencjalnych beneficjentów funduszy strukturalnych UE i innych źródeł pozabudżetowych.	Opracowanie Miejscowego Planu Zagospodarowania Przestrzennego Kopania dla lokalizowania małej i średniej przedsiębiorczości oraz uzbrajania terenów.	Utworzenie systemu zachęt dla rozpoczynających działalność gospodarczą w miejscowości Kopań.	Wykorzystanie położenia Kopania w strefie nadmorskiej w celu rozwoju usług okołoturystycznych.

Tabela 11. Obszar strategiczny „Infrastruktura”

<b>11.2. INFRASTRUKTURA</b>								
<b>Cele pierwszorzędne do roku 2013</b>								
<i>Podjąć działania w kierunku budowy i rozbudowy infrastruktury kulturalnej i sportowej.</i>			<i>Podjąć działania w kierunku rozbudowy infrastruktury rekreacyjno-wypoczynkowej w Kopaniu.</i>			<i>Podjąć działania w kierunku kanalizacji Kopania.</i>		
<b>Kierunki działania (inwestycje)</b>			<b>Kierunki działania (inwestycje)</b>			<b>Kierunki działania (inwestycje)</b>		
Budowa boiska sportowego.	Remont świetlicy socjoterapeutycznej.	Wyposażenie świetlicy socjoterapeutycznej w sprzęt umożliwiający stworzenie atmosfery klubu integrującego społeczność lokalną.	Zagospodarowanie terenu nad jeziorem Kopań wraz z budową drogi dojazdowej do plaży nad jeziorem.	Budowa pomostu nad jeziorem Kopań.	Budowa ścieżek rowerowych na terenie miejscowości	Opracowanie dokumentacji technicznej i kosztorysowej dla budowy sieci kanalizacyjnej.	Budowa zbiorczej sieci kanalizacji sanitarnej w Kopaniu.	Pomoc w przyłączaniu się do kanalizacji poszczególnych gospodarstw domowych oraz promocja przydomowych oczyszczalni ścieków dla zabudowy rozproszonej.
<b>Cele drugorzędne</b>								
<i>Podjąć działania w kierunku rozbudowy infrastruktury drogowej i okołodrogowej.</i>			<i>Tworzyć warunki do rozwoju infrastruktury turystycznej i agroturystycznej.</i>			<i>Stwarzać warunki do rozwoju infrastruktury publicznej.</i>		
<b>Kierunki działania (inwestycje)</b>			<b>Kierunki działania (inwestycje)</b>			<b>Kierunki działania (inwestycje)</b>		
Budowa chodników w Kopaniu.	Poprawa stanu technicznego dróg dojazdowych.	Budowa oświetlenia na terenie miejscowości Kopań oraz wzdłuż drogi prowadzącej do jeziora.	Gospodarstwa agroturystyczne – promocja i szkolenia na rzecz pozyskania środków UE na ich rozwój.	Promocja walorów zabytkowej zabudowy (budownictwa zagrodowego i grodziska) dla rozwoju turystyki.	Promocja walorów przyrodniczych związanych z nadmorskim i przyjeziornym położeniem Kopania - pozyskanie inwestorów w celu rozbudowy inwestycji hotelowych.	Zwiększenie liczby i częstotliwości połączeń komunikacji zbiorowej.	Zwiększenie liczby ogólnodostępnych koszy na odpady.	Gazyfikacja wsi Kopań.

Tabela 12. Obszar strategiczny „Społeczność”

<b>11.3. SPOŁECZNOŚĆ</b>								
<b>Cele pierwszorzędne do roku 2013</b>								
<i>Podjąć działania w kierunku organizacji czasu wolnego dla dzieci i młodzieży.</i>			<i>Podjąć działania w kierunku dalszego integrowania mieszkańców Kopania z gminą oraz zwiększenie dostępu mieszkańców do informacji.</i>			<i>Stworzyć warunki dla wszechstronnego rozwoju edukacyjnego mieszkańców.</i>		
<b>Kierunki działania (inwestycje)</b>			<b>Kierunki działania (inwestycje)</b>			<b>Kierunki działania (inwestycje)</b>		
Budowa placu zabaw dla dzieci.	Organizacja wyjazdów dzieci i młodzieży do innych ośrodków kulturalno – sportowych (np. wyjazdy do kina, teatru, obiektów sportowych).	Poszerzenie oferty zajęć prowadzonych w świetlicy socjoterapeutycznej.	Organizacja klubu dla młodzieży przy istniejącej świetlicy socjoterapeutycznej i jego wyposażenie w sprzęt komputerowy i audiowizualny.	Organizacja imprez kulturalnych i rekreacyjnych przez gminę na terenie Kopania.	Organizacja różnych kursów i szkoleń dla wszystkich grup wiekowych dla rozwoju zainteresowań artystycznych i kulturalnych mieszkańców.	Zwiększenie dostępu do nauki dzieci i rodzin o niskich dochodach.	Stworzenie systemu edukacji dorosłych (edukacja ekologiczna, prekwalifikacja zawodowa) w oparciu o bazę lokalową świetlicy socjoterapeutycznej.	Utworzenie kawiarenki internetowej i organizowanie bezpłatnych kursów komputerowych dla mieszkańców Kopania.
<b>Cele drugorzędne</b>								
<i>Działać na rzecz utrzymania porządku i zwiększenia bezpieczeństwa publicznego na terenie miejscowości.</i>			<i>Podjąć działania dla zagospodarowania kąpieliska.</i>			<i>Stworzyć warunki do poprawy funkcjonowania i dostępności mieszkańców do opieki zdrowotnej i społecznej.</i>		
<b>Kierunki działania (inwestycje)</b>			<b>Kierunki działania (inwestycje)</b>			<b>Kierunki działania (inwestycje)</b>		
Monitoring miejsc niebezpiecznych i środowisk zagrożonych.	Edukacja dzieci i młodzieży w zakresie budowania świadomości zagrożeń.	Profilaktyka wśród młodzieży i osób dorosłych.	Wyznaczenie plaży strzeżonej.	Niwelacja terenu do leżakowania z uzupełnieniem piasku.	Warunki do stworzenia wypożyczalni sprzętów.	Organizacja tzw. „Białych niedziel” w porozumieniu z lekarzami różnych specjalizacji na bazie świetlicy socjoterapeutycznej.	Uruchomienie programów edukacyjnych dla dzieci, młodzieży i dorosłych w zakresie niwelowania zjawisk patologicznych.	Uruchomienie programów edukacyjnych w zakresie profilaktyki zdrowotnej dla dzieci i młodzieży szkolnej.



## 12. WYBRANY WARIANT ROZWOJU MIEJSCOWOŚCI KOPAŃ

### 12.1. KOMENTARZ DO WYBRANEGO WARIANTU

W poszczególnych obszarach wskazano 15 celów, które są podstawą prawidłowego rozwoju społeczno-gospodarczego miejscowości Kopań.

Spśród wszystkich dotąd sformułowanych celów przy określaniu wariantu posłużono się sześcioma celami wybranymi jako najważniejsze bez względu na to, z jakiego obszaru pochodziły.

Dwa najważniejsze z tych sześciu celów określono mianem **celów strategicznych** dla rozwoju społeczno - gospodarczego miejscowości Kopań.

Umownie przyjęto, że na rzecz celów strategicznych winno się wydatkować około 50% tzw. potencjału inwestycyjnego przez, który rozumie się nie tylko środki budżetu gminy przeznaczone na inwestycje, w tym na terenie miejscowości Kopań, ale również inne pozyskane środki pozabudżetowe takie jak fundusze strukturalne, kredyty i środki partnerów prywatnych w ramach tzw. PPP.

Na **cele niezbędne** przeznaczają się pozostałe 50% tego potencjału.

Podział ten ma charakter umowny i ma podkreślić rangę poszczególnych poziomów zidentyfikowanych w wariancie celów.

*W ten sposób dokonano hierarchizacji celów i w przypadku miejscowości Kopań wybrano wariant rozwoju, którego celami strategicznymi są działania w kierunku rozbudowy infrastruktury rekreacyjno - wypoczynkowej oraz kanalizacji Kopiań.*

Tabela 13. Wybrany Wariant Rozwoju

<b>CELE STRATEGICZNE</b>	<p><i>Podjąć działania w kierunku rozbudowy infrastruktury rekreacyjno-wypoczynkowej w Kopaniu.</i> <b>I A</b></p>		<p><i>Podjąć działania w kierunku kanalizacji Kopania.</i> <b>I B</b></p>	
<b>CELE NIEZBĘDNE</b>	<p><i>Podjąć działania w kierunku organizacji czasu wolnego dla dzieci i młodzieży.</i> <b>II A</b></p>	<p><i>Podjąć działania w kierunku budowy i rozbudowy infrastruktury kulturalnej i sportowej.</i> <b>II B</b></p>	<p><i>Podjąć działania w kierunku wspierania procesu tworzenia gospodarstw agroturystycznych i rozwoju usług turystycznych w oparciu o walory przyrodnicze Kopania i okolic.</i> <b>II C</b></p>	<p><i>Podjąć działania w kierunku rozbudowy infrastruktury drogowej i okołodrogowej.</i> <b>II D</b></p>

## **13. CELE STRATEGICZNE I CELE NIEZBĘDNE ORAZ KIERUNKI DZIAŁANIA**

Wariant rozwoju obejmuje 6 celów utworzonych na podstawie wcześniej zidentyfikowanych celów w poszczególnych obszarach życia społeczno-gospodarczego miejscowości Kopań. Poszczególnym zidentyfikowanym w wariacie celom przypisano kierunki działań.

### **CEL STRATEGICZNY - 1 A**

**Podjąć działania w kierunku rozbudowy infrastruktury rekreacyjno-wypoczynkowej w Kopaniu.**

#### Opis kierunków działań:

1. Zagospodarowanie terenu nad jeziorem Kopań wraz z budową drogi dojazdowej do plaży nad jeziorem.
2. Budowa pomostu nad jeziorem Kopań.
3. Budowa ścieżek rowerowych na terenie miejscowości.

### **CEL STRATEGICZNY - 1 B**

**Podjąć działania w kierunku kanalizacji Kopania.**

#### Opis kierunków działań:

1. Opracowanie dokumentacji technicznej i kosztorysowej dla budowy sieci kanalizacyjnej.
2. Budowa zbiorczej sieci kanalizacji sanitarnej w Kopaniu.
3. Pomoc w przyłączaniu się do kanalizacji poszczególnych gospodarstw domowych oraz promocja przydomowych oczyszczalni ścieków dla zabudowy rozproszonej.

### **CEL NIEZBĘDNY - IIA**

**Podjąć działania w kierunku organizacji czasu wolnego dla dzieci i młodzieży.**

#### Opis kierunków działań:

1. Budowa placu zabaw dla dzieci.
2. Organizacja wyjazdów dzieci i młodzieży do innych ośrodków kulturalno - sportowych (np. wyjazdy do kina, teatru, obiektów sportowych).
3. Poszerzenie oferty zajęć prowadzonych w świetlicy socjoterapeutycznej.

### **CEL NIEZBĘDNY - IIB**

**Podjąć działania w kierunku budowy i rozbudowy infrastruktury kulturalnej i sportowej.**

#### Opis kierunków działań:

1. Budowa boiska sportowego.
2. Remont świetlicy socjoterapeutycznej.
3. Wyposażenie świetlicy socjoterapeutycznej w sprzęt umożliwiający stworzenie atmosfery klubu integrującego społeczność lokalną.

### **CEL NIEZBĘDNY - II C**

**Podjąć działania w kierunku wspierania procesu tworzenia gospodarstw agroturystycznych i rozwoju usług turystycznych w oparciu o walory przyrodnicze Kopania i okolic.**

#### Opis kierunków działań:

1. Utworzenie systemu zachęt dla twórczych gospodarstw agroturystyczne
2. Edukacja rolników i doradztwo rolnicze w zakresie tworzenia gospodarstw ekologicznych i agroturystycznych.
3. Promocja walorów wypoczynkowych okolic Kopania - Morze Bałtyckie, jezioro Kopań.

### **CEL NIEZBĘDNY - II D**

**Podjąć działania w kierunku rozbudowy infrastruktury drogowej i okołodrogowej.**

#### Opis kierunków działań:

1. Budowa chodników w Kopaniu.
2. Poprawa stanu technicznego dróg dojazdowych.
3. Budowa oświetlenia na terenie miejscowości Kopań oraz wzdłuż drogi prowadzącej do jeziora.

## 14. WIELOLETNI PLAN INWESTYCYJNY

Tabela Wieloletniego Planu Inwestycyjnego zawiera przedsięwzięcia inwestycyjne, które zostały uzgodnione przez Radę Sołecką i mieszkańców miejscowości Kopań, jako propozycje do Planu Rozwoju Lokalnego Gminy Darłowo.

Umieszczone przedsięwzięcia zostały zaplanowane na lata 2008-2013 i będą realizowane w ramach zadań własnych gminy i w oparciu o Wieloletni Plan Inwestycyjny. Jedno z tych zadań będzie finansowane przez Programu Rozwoju Obszarów Wiejskich na lata 2007-2013. Natomiast inne inwestycje sfinansowane będą przy udziale budżetu gminy i dostępnych funduszy pozabudżetowych.

Wskazane przedsięwzięcia inwestycyjne nie posiadają jeszcze dokumentacji technicznej, która sporządzana będzie systematycznie w miarę przekazywanych środków przez gminę.

**Tabela 14 Wieloletni Plan Inwestycyjny - (wartość inwestycji w PLN)**

Nazwa zadania	Nakłady całkowite	Środki własne	Dofinansowanie	Lata realizacji
Budowa dojazdu do plaży wraz z budową pomostu na jeziorze Kopań- <u>zadanie priorytetowe w ramach PROW</u>	650 000	162 500	487 500	2009
Budowa placu zabaw dla dzieci	50 000	50 000	-	2010
Budowa boiska sportowego	250 000	62 500	187 500	2009

## 15. OPIS ZADANIA PRIORYTETOWEGO

### BUDOWA DOJAZDU DO PLAŻY WRAZ Z BUDOWĄ POMOSTU NA JEZIORZE KOPAŃ

Zadaniem priorytetowym, przewidzianym do realizacji w ramach Programu Rozwoju Obszarów Wiejskich, działanie Odnowa i rozwój wsi, jest „*Budowa dojazdu do plaży wraz z budową pomostu na jeziorze Kopań*”.

Realizacja zadania priorytetowego odbędzie się poprzez:

1. budowę dojazdu do plaży - dojazd wykonany zostanie z polbruku o grubości 8 cm na podbudowie o długości 400 m,
2. budowę pomostu kąpielowego w kształcie litery T o długości 50 m, wykonanego z drzewa sosnowego, usadowionego na palach drewnianych o średnicy 20 cm.

Miejscowość Kopań posiada liczne walory turystyczne wynikające z nadmorskiego i przyjeziornego położenia. Największą atrakcją turystyczną (szczególnie dla wędkarzy i zwolenników windsurfingu) jest Jezioro Kopań, leżące na północny wschód od Darłowa. Aby w pełni wykorzystać jego walory i dostępność dla turystyki, niezbędna jest poprawa stanu drogi prowadzącej do plaży oraz budowa nowej infrastruktury przybrzeżnej.

W związku z powyższym realizacja zadania priorytetowego wpłynie na poprawę atrakcyjności turystycznej miejscowości Kopań, w głównej mierze poprzez poprawę zagospodarowania przestrzeni publicznej miejscowości w obrębie Jeziora Kopań. Zagospodarowane nabrzeże (nowy pomost kąpielowy) będzie służyło również mieszkańcom i turystom jako ogólnie dostępne miejsce rekreacji i wypoczynku.

Łącznie koszt zadania priorytetowego będzie wynosił 650 000,00 zł. Jego realizacja jest planowana na rok 2009. Należy jednak zaznaczyć, że szczegółowe określenie kosztów będzie możliwe dopiero po opracowaniu dokumentacji projektowej oraz kosztorysu dla przedmiotowej inwestycji.

## 16. ZBIORCZE ZESTAWIENIE KOSZTÓW ZADANIA PRIORYTETOWEGO

### BUDOWA DOJAZDU DO PLAŻY WRAZ Z BUDOWĄ POMOSTU NA JEZIORZE KOPAŃ

1. Budowa dojazdu do plaży z polbruku

480 000,00 PLN

2. Budowa pomostu kąpielowego

170 000,00 PLN

Łączne nakłady:

**650 000,00 PLN**

## 17. HARMONOGRAM RZECZOWO-FINANSOWY ZADANIA PRIORYTETOWEGO

Tabela 15. Harmonogram rzeczowo – finansowy zadania priorytetowego

Zakres rzeczowy	2009 ROK											
	I	II	III	IV	V	VI	VII	VIII	IX	X	XI	XII
Budowa dojazdu do plaży z polbruki				480 000,00								
Budowa pomostu kąpielowego					170 000,00							



## 18. WDRAŻANIE PLANU ODNOWY MIEJSCOWOŚCI KOPAŃ

Tabela 16. Harmonogram wdrażania Planu Odnowy Miejscowości Kopań

ZADANIE	ODPOWIEDZIALNI	TERMIN REALIZACJI
1. Przedłożenie Planu Odnowy Miejscowości Kopań przedstawicielom Zebrania Wiejskiego	Wójt	Styczeń 2008
2. Uchwalenie Planu Odnowy Miejscowości Kopań przez Zebranie Wiejskie	Zebranie Wiejskie	Styczeń 2008
3. Zatwierdzenie Planu Odnowy Miejscowości Kopań na Sesji Rady Gminy	Rada Gminy	Luty/Marzec 2008
4. Opracowanie strony www sołectwa Kopań w Internecie z zamieszczeniem Planu Odnowy Miejscowości Kopań	Wójt	Marzec 2008
5. Opracowanie dokumentacji technicznych ze szczególnym uwzględnieniem projektów i zadań mogących uzyskać wsparcie z funduszy strukturalnych	Wójt	Kwiecień 2008
6. Realizacja zadań określonych poszczególnymi projektami zgodnie z harmonogramem przyjętym w WPI	Wójt, Rada Sołecka	Do roku 2013

## 19. MONITOROWANIE PLANU ODNOWY MIEJSCOWOŚCI KOPAŃ

Tabela 17. Harmonogram monitorowania Planu Odnowy Miejscowości Kopań

ZADANIE	ODPOWIEDZIALNI	TERMIN REALIZACJI
1. Przedkładanie raportów z przebiegu realizacji projektów i zadań zamieszczonych w Wieloletnim Planie Inwestycyjnym.	Rada Sołecka	Co sześć miesięcy począwszy od miesiąca lipca 2008 roku na ręce przedstawicieli Zebrania Wiejskiego
2. Ocena realizacji WPI	Rada Sołecka	Przed sesją absolutoryjną każdego roku
3. Organizacja debat strategicznych z udziałem osób tworzących wcześniej program dla oceny jego aktualności.	Rada Sołecka	Raz na dwa lata

\* - Ze względu na zmieniającą się sytuację społeczno – gospodarczą na skutek zdarzeń wcześniej nieprzewidywalnych lub z innych ważnych powodów Plan Odnowy Miejscowości Kopań może zostać skorygowany w każdym z jego rozdziałów, o ile wniosek z uzasadnieniem złoży jeden z członków Rady Sołeckiej na ręce Przewodniczącego Rady Sołeckiej. Wniosek taki Przewodniczący Rady Sołeckiej poddaje procedurze uchwalania dokonywanego przez Zebranie Wiejskie i zatwierdzania przez Radę Gminy.

## 20. PUBLIC RELATIONS PLANU ODNOWY MIEJSCOWOŚCI KOPAŃ

Public Relations, którego zadaniem jest upowszechnianie zamierzeń Planu Odnowy Miejscowości Kopań wśród przyszłych beneficjentów, wykonawców i decydentów opierać się będzie o trzy formy komunikacji:

- Internet
- Prasa lokalna i centralna
- Promocja i reklama bezpośrednia

**Internet** będzie głównym dostawcą informacji o Planie Odnowy Miejscowości Kopań. W witrynie internetowej Gminy Darłowo zostanie utworzona podstrona poświęcona Planowi Odnowy Miejscowości Kopań z zamieszczonym dokumentem w plikach pdf.

Internet służyć będzie również komunikacji pomiędzy bezpośrednio odpowiedzialnym za wdrażanie Planu Odnowy Miejscowości Kopań (Urzędem Gminy Darłowo), a zainteresowanymi podmiotami samorządowymi, biznesowymi i organizacjami pozarządowymi.

**Prasa lokalna i centralna** służyć będzie jedynie upowszechnianiu informacji w różnych kręgach potencjalnych beneficjentów i wykonawców Planu Odnowy Miejscowości Kopań o istnieniu takiego dokumentu i sposobie jego monitorowania i wdrażania, kierując do źródła informacji, jakim będzie Internet.

**Promocja i reklama bezpośrednia** będzie skierowana do wybranych, potencjalnych wykonawców, inwestorów zidentyfikowanych na podstawie analizy przedsięwzięć inwestycyjnych zawartych w Planie Odnowy Miejscowości Kopań.

Powyższa promocja i reklama polegać będzie na bezpośrednim zapraszaniu do negocjacji wybranych podmiotów, mogących być partnerami w realizacji poszczególnych zamierzeń Planu Odnowy Miejscowości.

## 21. WYKAZ TABEL, RYSUNKÓW I WYKRESÓW

Tabela 1 Miejscowość w statystyce.....	10
Tabela 2 Struktura gruntów według klas bonitacyjnych w m. Kopań.....	10
Tabela 3 Struktura procentowa ludności w gminie Darłowo i w miejscowości Kopań.....	12
Tabela 4 Struktura gospodarstw rolnych.....	13
Tabela 5. Bezrobotni według wykształcenia w gminie Darłowo i w miejscowości Kopań wg stanu na 31.12.2005 r.....	14
Tabela 6. Bezrobotni według wykształcenia w gminie Darłowo i miejscowości Kopań wg stanu na 31.12.2006 r.....	14
Tabela 7 Stopa bezrobocia w %.....	14
Tabela 8 Planowane przedsięwzięcia inwestycyjne miejscowości Kopań.....	30
Tabela 9 Planowane przedsięwzięcia inwestycyjne miejscowości Kopań w kategorii oceny „Bardzo ważne”.....	31
Tabela 10. Obszar strategiczny pn. „Gospodarka”.....	36
Tabela 11. Obszar strategiczny „Infrastruktura”.....	37
Tabela 12. Obszar strategiczny „Społeczność”.....	38
Tabela 13. Wybrany Wariant Rozwoju.....	40
Tabela 14 Wieloletni Plan Inwestycyjny - (wartość inwestycji w PLN).....	43
Tabela 15. Harmonogram rzeczowo - finansowy zadania priorytetowego.....	46
Tabela 16. Harmonogram wdrażania Planu Odnowy Miejscowości Kopań.....	47
Tabela 17. Harmonogram monitorowania Planu Odnowy Miejscowości Kopań.....	48
Rysunek 1 Położenie Kopania.....	9
Wykres 1 Hierarchizacja planowanych przedsięwzięć inwestycyjnych wg skali ważności.....	30
Wykres 2 Hierarchizacja planowanych przedsięwzięć inwestycyjnych w kategorii oceny „Bardzo ważne”.....	31

**PRZEWODNICZĄCY**  
**RADY GMINY DARŁOWO**

Władysław Krawczyk