

Uchwała Nr XXV/335/2009
Rady Gminy Darłowo
z dnia 30 kwietnia 2009 roku

w sprawie „ Planu Odnowy Miejscowości Gleźnowo na lata 2009-2013”

Działając na podstawie art. 18 ust.2 pkt. 6 ustawy z dnia 8 marca 1990 r. o samorządzie gminnym (tekst jednolity: Dz.U. z 2001 r. Nr 142, poz. 1591, zm.: Dz.U. z 2002 r. Nr 23, poz. 220, Nr 62, poz. 558, Nr 113, poz. 984, Nr 153, poz. 1271, Nr 214, poz.1806, z 2003 r. Nr 80, poz. 717, Nr 162, poz. 1568, z 2004 r. Nr 102, poz. 1055, Nr 116, poz. 1203, z 2005 r. Nr 172, poz. 1441, Nr 175, poz.1457, z 2006 r. Nr 17, poz.128 i Nr 181, poz. 1337, z 2007 r. Nr 48, poz.327, Nr 138, poz. 974, Nr 173, poz. 1218, z 2008 r. Nr 180, poz. 1111 i Nr 223, poz. 1458).

Rada Gminy Darłowo uchwała co następuje:

§1-

Ustala się Plan Odnowy Miejscowości Gleźnowo przyjęty uchwałą nr 1/2009 przez zebranie wiejskie mieszkańców miejscowości Gleźnowo - sołectwo Gleźnowo z dnia 03 marca 2009 r., w brzmieniu jak w załączniku do niniejszej uchwały.

§2.

Wykonanie uchwały powierza się Wójtowi Gminy Darłowo.

§3.

Uchwała wchodzi w życie z dniem podjęcia.

UCHWAŁA RADY GMINY
nr XXV/335/2009 z dnia 30.04.2009 r.
została wywieszona na tablicy
ogłoszeń w dniu 06.05.2009 r.
.....
z up. Wójta Gminy

KIEROWNIK
BIURA RADY GMINY
Elzbieta Koralewska-Winiare
mgr Elzbieta Koralewska-Winiare

PRZEWODNICĄCY
RADY GMINY DARŁOWO
Władysław Krakowiak
Władysław Krakowiak



Program
Rozwoju
Obszarów
Wiejskich
na lata 2007-2013

PLAN

ODNOWY MIEJSCOWOŚCI

GLEŹNOWO

NA LATA

2009-2013

Styczeń 2009



Projekt jest finansowany z Programu Rozwoju Obszarów Wiejskich
2007-2013



Zleceniodawca:

Urząd Gminy Darłowo
ul. Dąbrowskiego 4
76-150 Darłowo
tel.: 094-344-63-01
fax: 094-344-63-09
e-mail: poczta@ugdarlowo.pl
http: www.ugdarlowo.pl

Autor:

Rada Sołecka
Sołectwa Gleźnowo

Koordynator opracowania:

mgr Aleksandra Korzeniewska

Wykonawca:

Business Mobility International Spółka z o.o.
al. 3-go Maja 11
76-200 Słupsk
tel. (0 59) 8 456 301-302
fax.(0 59) 8 456 303
e-mail: office@bm-intl.2com.pl
http: www.bmintl.com

Biuro regionalne:

Business Mobility International Spółka z o.o.
ul. Drewsa 4E
61 -606 Poznań
tel/fax (061) 825 78 60
e-mail: office@bm-intl.2com.pl

SPIS TREŚCI:

WSTĘP.....	4
1. UCZESTNICY DEBATY STRATEGICZNEJ REPREZENTUJĄCY MIEJSCOWOŚĆ GLEŻNOWO.....	5
2. METODOLOGIA.....	6
3. RAPORT O STANIE.....	8
3.1. MIEJSCOWOŚĆ GLEŻNOWO.....	8
3.2. SYNTETYCZNA CHARAKTERYSTYKA MIEJSCOWOŚCI.....	10
3.2.1. Położenie.....	10
3.2.2. Miejscowość w statystyce.....	11
3.2.3. Struktura użytkowania gruntów w Gleżnowie.....	11
3.2.4. Struktura wieku.....	12
3.2.5. Gospodarka.....	13
3.2.6. Rolnictwo.....	13
3.2.7. Bezrobocie.....	14
3.2.8. Oświata.....	15
3.2.9. Ochrona zdrowia.....	16
3.2.10. Kultura.....	16
3.2.11. Sport i wypoczynek.....	16
3.2.12. Infrastruktura techniczna i komunikacyjna.....	17
3.2.12.1. Transport i komunikacja.....	17
3.2.12.2. Telekomunikacja.....	17
3.2.12.3. Zaopatrzenie w ciepło.....	17
3.2.12.4. Zaopatrzenie w gaz.....	17
3.2.12.5. Zaopatrzenie w wodę.....	17
3.2.12.6. Kanalizacja.....	18
3.2.13. Gospodarka odpadami.....	18
3.2.14. Zasoby przyrodnicze, środowiskowe i stan środowiska.....	19
3.2.15. Zasoby kulturowe i historyczne.....	19
4. OBSZAR I CZAS REALIZACJI PLANU ODNOWY MIEJSCOWOŚCI GLEŻNOWO.....	20
5. ANALIZA SWOT.....	21
6. OCENA SYTUACJI SPOŁECZNO-GOSPODARCZEJ MIEJSCOWOŚCI GLEŻNOWO.....	26
7. MISJA.....	28
8. ANKIETY POGLĄDOWE.....	30
9. DIAGNOZA STANU.....	32
10. PRIORYTETY ROZWOJU SPOŁECZNO-GOSPODARCZEGO.....	34
11. CELE I KIERUNKI DZIAŁANIA (INWESTYCJE).....	35
11.1. GOSPODARKA.....	36
11.2. INFRASTRUKTURA.....	37
11.3. SPOŁECZNOŚĆ.....	38
12. WYBRANY WARIANT ROZWOJU MIEJSCOWOŚCI GLEŻNOWO.....	39
12.1. KOMENTARZ DO WYBRANEGO WARIANTU.....	39
13. CELE STRATEGICZNE I CELE NIEZBĘDNE ORAZ KIERUNKI DZIAŁANIA.....	41
14. WIELOLETNI PLAN INWESTYCYJNY.....	43
15. OPIS ZADANIA PRIORYTETOWEGO.....	44
16. ZBIORCZE ZESTAWIENIE KOSZTÓW ZADANIA PRIORYTETOWEGO.....	46
17. HARMONOGRAM RZECZOWO-FINANSOWY ZADANIA PRIORYTETOWEGO.....	47
18. WDRAŻANIE PLANU ODNOWY MIEJSCOWOŚCI GLEŻNOWO.....	48
19. MONITOROWANIE PLANU ODNOWY MIEJSCOWOŚCI GLEŻNOWO.....	49
20. PUBLIC RELATIONS PLANU ODNOWY MIEJSCOWOŚCI GLEŻNOWO.....	50
21. WYKAZ TABEL, RYSUNKÓW I WYKRESÓW.....	51

WSTĘP

Podstawą rozwoju miejscowości Gleźnowo jest dokument pn. „Plan Odnowy Miejscowości Gleźnowo”, który określa misję, cele i kierunki działania wraz z zadaniami inwestycyjnymi na lata 2009 - 2013. Dokument ten poddany ocenie mieszkańców, a następnie uchwalony przez Zebranie Wiejskie zawiera również wariant rozwoju.

Plan Odnowy Miejscowości jest dokumentem o charakterze planowania strategicznego. Obowiązek opracowania planu wynika z wielu istniejących programów służących wspieraniu obszarów wiejskich i społeczności wiejskiej takich jak Program Rozwoju Obszarów Wiejskich na lata 2007 - 2013 i Regionalne Programy Operacyjne oparte na środkach Funduszy Strukturalnych Unii Europejskiej. Dotyczy to przede wszystkim inwestycji mających poprawić komfort życia lokalnym społecznościom.

Zapisy „Planu Odnowy Miejscowości Gleźnowo” są spójne z Narodową Strategią Spójności, Strategią Rozwoju Obszarów Wiejskich i Rolnictwa na lata 2007-2013, ze Strategią Rozwoju Województwa Zachodniopomorskiego do 2020 roku oraz Strategią Rozwoju Społeczno - Gospodarczego Gminy Darłowo. Cele i działania zaproponowane w omawianym opracowaniu nawiązują do dokumentów strategicznych wyższego rzędu.

W dalszej części opracowania przedstawiono analizę SWOT, wybrano misję, cele i kierunki działania oraz Wieloletni Plan Inwestycyjny dla miejscowości Gleźnowo.

Dodatkowym czynnikiem mającym wpływ na ostateczny kształt dokumentu jest „Raport o Stanie Miejscowości Gleźnowo” zawierający podstawowe informacje o miejscowości na tle gminy. Raport został opracowany wg wcześniej przygotowanego schematu przy udziale pracowników Urzędu Gminy Darłowo i mieszkańców miejscowości Gleźnowo.

1. UCZESTNICY DEBATY STRATEGICZNEJ REPREZENTUJĄCY MIEJSCOWOŚĆ GLEŹNOWO

1. Chmielewska Wanda
2. Chochla Bogdan
3. Domżałowicz Wanda
4. Kołaczkowska Maria
5. Krawczuk Szymon
6. Krzyżanowska Ilona
7. Łukowska Iwona
8. Radwański Zbigniew
9. Sałankiewicz Iwona
10. Sip Józef
11. Słaby Jerzy
12. Słaba Alicja
13. Skaczewski Jarosław
14. Skorb Antoni
15. Szczepaniuk Adam
16. Oleksa Władysław
17. Zybura Stanisława

2. METODOLOGIA

„Plan Odnowy Miejscowości Gleźnowo” opracowano przyjmując za podstawę wyniki debaty strategicznej organizowanej metodą aktywnego planowania strategicznego.

Przeprowadzono jedną debatę z udziałem liderów lokalnych, reprezentujących mieszkańców miejscowości Gleźnowo, Sołtysa wsi oraz pracowników Urzędu Gminy w Darłowie.

Sesja strategiczna odbyła się w dniu 29.11.2007 roku, a jej zadaniem było zidentyfikowanie celów i kierunków działania w poszczególnych przyjętych teoretycznie obszarach życia społeczno - gospodarczego oraz wyznaczenie wariantu rozwoju miejscowości.

Na podstawie wypracowanej **analizy SWOT**, która przedstawia **silne strony** (wewnętrzne) miejscowości, **słabe strony** (wewnętrzne), **szansę** (zewnętrzne) i **zagrożenia** (zewnętrzne) odpowiedziano na pytanie:

Co należy zrobić, albo, jakie podjąć działania lub spowodować efekty tych działań, żeby zlikwidować słabe strony miejscowości i zniwelować zagrożenia?

Na podstawie tak postawionego pytania przygotowano kilkanaście celów opierając się na wcześniej wybranych w wyniku dyskusji słabych stronach i zagrożeniach.

Podobnie pracowano przy budowaniu celów określonych na podstawie mocnych stron i szans. Kolejnym krokiem procesu konsultacji społecznej była hierarchizacja celów w poszczególnych obszarach życia społeczno - gospodarczego.

Przyjęto, że winny zostać wyróżnione trzy cele pierwszorzędne, bez których dana miejscowość nie może się rozwijać oraz, o ile to możliwe, trzy cele drugorzędne, które przyspieszają rozwój danego obszaru społeczno-gospodarczego.

W ten sposób wynikiem konsultacji po debacie strategicznej było wypracowanie kilkunastu celów w trzech obszarach: Infrastruktura, Społeczność, Gospodarka oraz określenie wybranego wariantu rozwoju.

Jednocześnie mieszkańcy zgłaszając inwestycje niezbędne do realizacji na terenie swojej miejscowości poprzez dyskusję i anonimowe głosowanie dokonali ich hierarchizacji pod kątem ich niezbędności dla podniesienia poziomu życia mieszkańców Gleźnowa. Wynik

głosowania miał bezpośredni wpływ na hierarchizację celów i kierunków (inwestycji) w poszczególnych obszarach rozwoju społeczno - gospodarczego.

Ponadto dla stworzenia lepszych podstaw do oceny sytuacji społeczno- gospodarczej w miejscowości Gleźnowo przeprowadzono ankietę, której celem była ocena komfortu życia mieszkańców w stosunku do innych podobnych miejscowości w gminie oraz ocena trendów w życiu społeczno - gospodarczym na przestrzeni ostatnich lat. Wyniki tej ankiety poprzedziły bezpośrednio analizę SWOT.

3. RAPORT O STANIE¹

3.1. *Miejscowość Gleźnowo*

Gleźnowo jest niewielką wsią położoną w odległości ok. 12 km od Sławna i Darłowa przy drodze wojewódzkiej nr 203 nad jeziorem przybrzeżnym Bukowo.

Miejscowość posiada średniowieczną metrykę, najstarsze wzmianki pochodzą z 1271 roku. W 1275 roku Gleźnowo określano jako loca villarum "Glesenove" nadane przez księcia Warcisława II i Mestwina II klasztorowi w Bukowie Morskim. Około 1300 roku Gleźnowo - wzmiankowano jako wieś założoną przez opactwo cystersów bukowskich.

Po sekularyzacji dóbr klasztornych w okresie reformacji wieś stała się własnością książęcą, podlegającą domenie darłowskiej. Około roku 1550 pojawiła się nazwa Steinort. Według listy podatkowej z 1666 roku w Gleźnowie zamieszkiwali: sołtys, 11 chłopów, stajenny i 5 zagrodników. W 1748 roku we wsi zamieszkiwał natomiast wolny od służby pańszczyźnianej sołtys, 10 chłopów, 2 zagrodników, 5 komorników i nauczyciel. Chłopi i zagrodnicy byli zobowiązani do odrabiania pańszczyzny w książęcym, a potem królewskim folwarku w Bukowie Morskim.

W latach 1804 - 1836 wieś otrzymała nową lokalizację, ze względu na gwałtowne przypływy wody w jeziorze Bukowo i zatapianie dotychczasowych siedlisk. Ostatni potężny wylew miał miejsce w 1836 roku. Stąd też chłopi i pozostali mieszkańcy Gleźnowa zmuszeni byli do przenoszenia swoich siedzib bardziej w głąb łądu. W tym czasie powstała też nowa osada - Gleźnowko i pojawiła się nowa nazwa dla starej wsi: Alt Steinort oraz Neu Steinort dla nowej. W 1919 roku wieś została zelektryfikowana, a w latach 1926 - 28 zmodernizowano drogę łączącą Darłowo i Bielkowo, a dalej Sianów.

W 1939 roku w Gleźnowie i Gleźnowku zamieszkiwało 498 mieszkańców. Większość trudniła się rolnictwem, rybactwem, rzemiosłem i handlem. Reszta pracowała na niewielkich gospodarstwach rolnych. Podstawą gospodarki była hodowla krów, w mniejszym stopniu hodowla świń. Jednym z ważnych zajęć miejscowej ludności było koszykarstwo z trzciny pozyskiwanej z terenów przyjeziornych. Wytwórnia koszy powstała w 1930 roku.

Opracowano na podstawie informacji uzyskanych w Urzędzie Gminy Darłowo.

W latach 30-tych XX wieku we wsi znajdowała się świetlica wiejska ze sklepem spożywczym; był również sklep z towarami galanteryjnymi. Na skrzyżowaniu dróg znajdowała się szkoła i zajazd.

Obecnie mieszkańcy Głęźnowa utrzymują się z rolnictwa, agroturystyki, drobnego handlu i usług.

W miejscowości brakuje sieci kanalizacyjnej, mieszkańcy korzystają z indywidualnych zbiorników bezodpływowych. Brakuje także oczyszczalni ścieków i sieci gazowniczej.

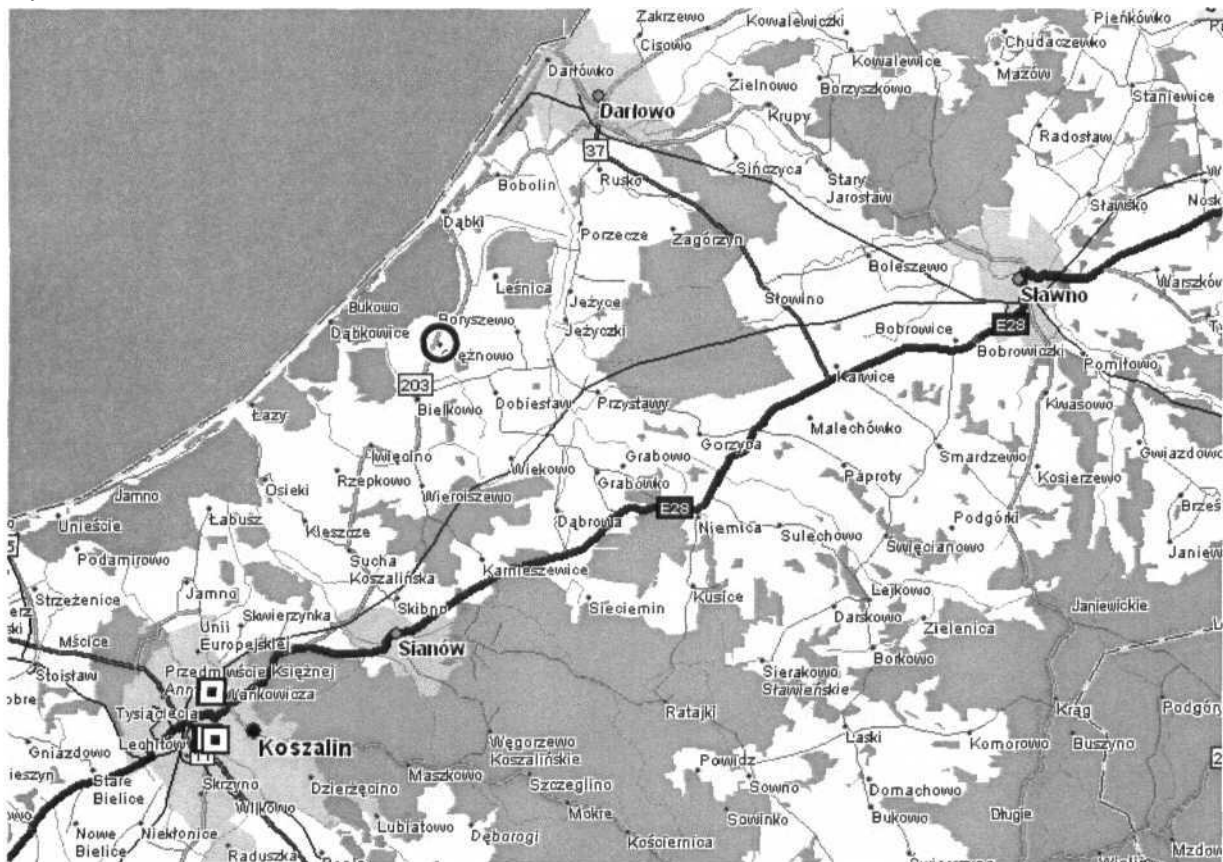
3.2. Syntetyczna charakterystyka miejscowości

3.2.1. Położenie

Miejscowość Gleźnowo, pod względem geograficznym, położona jest na obszarze mezoregionu Wybrzeże Słowińskie, stanowiącego część makroregionu Pobrzeże Koszalińskie, w odległości ok. 12 km na południowy - zachód od Darłowa.

Natomiast pod względem administracyjnym miejscowość położona jest w północno - wschodniej części województwa zachodniopomorskiego, w powiecie sławieńskim, z przynależnością do gminy Darłowo. W latach 1975 - 1998 miejscowość administracyjnie należała do województwa koszalińskiego.

Rysunek 1 Położenie Gleźnowa



Źródło: www.mapa.szukacz.pl

3.2.2. *Miejscowość w statystyce*

Tabela 1 Miejscowość w statystyce

WYSZCZEGÓLNIENIE	WARTOŚCI
Powierzchnia w ha	631,2317
Stan ludności ogółem, w tym:	202
kobiety	98
mężczyźni	104
Urodzenia żywe ogółem	4
Zgony ogółem	1
Przyrost naturalny	3
Ludność w wieku przedprodukcyjnym (0-17 lat)	59
Ludność w wieku produkcyjnym Kobiety (18-59 lat) / Mężczyźni (18-64)	119 61/58
Ludność w wieku poprodukcyjnym Kobiety (60 lat i więcej) / Mężczyźni (65 lat i więcej)	24 14/10

Źródło: Urząd Gminy Darłowo

3.2.3. *Struktura użytkowania gruntów w Gleźnowie*

Powierzchnia miejscowości Gleźnowo wynosi **631,2317 ha**. W obszarze miejscowości Gleźnowo dominują gleby V i VI klasy bonitacji, których przydatność rolnicza jest stosunkowo mała. W strukturze gruntów wsi przeważają użytki rolne, w tym grunty rolne, które stanowią ponad 65% całkowitej powierzchni Gleźnowa.

Tabela 2 Struktura gruntów według klas bonitacyjnych w m. Gleźnowo

WYSZCZEGÓLNIENIE	MIEJSCOWOŚĆ (powierzchnia w ha)
Powierzchnia miejscowości ogółem, w tym:	631,2317
Użytki rolne ogółem, w tym:	555,6815
Grunty orne, w tym:	414,3669
Grunty klasy I	-
Grunty klasy II	-
Grunty klasy III a	-
Grunty klasy III b	-

WYSZCZEGÓLNIENIE	MIEJSCOWOŚĆ (powierzchnia w ha)
Grunty klasy IV a	27,9542
Grunty klasy IV b	28,1015
Grunty klasy V	253,7159
Grunty klasy VI	104,5953
Grunty klasy VI z	-
Sady	1,5518
Łąki	31,5859
Pastwiska	108,1769
Lasy i grunty leśne	27,1902
Grunty zadrzewione i zakrzewione	1,1175
Grunty pod wodami stojącymi	-
Grunty pod wodami płynącymi	-
Grunty pod rowami	10,2991
Użytki kopalne	-
Tereny komunikacyjne - drogi	17,9781
Tereny komunikacyjne - tereny kolejowe i inne	-
Tereny mieszkaniowe, przemysłowe i inne zabudowane	30,6183
Tereny niezabudowane	-
Tereny zielone i rekreacyjne	1,4370
Tereny różne	-
Nieużytki	3,7381

Źródło: Urząd Gminy Darłowo

3.2.4. Struktura wieku

Gminę Darłowo zamieszkuje 7 764 mieszkańców, natomiast samą miejscowość Gleżnowo 202 mieszkańców (stan na 31 grudnia 2006 r.).

Przekrój statystyczny struktury ludności na terenie gminy Darłowo oraz w miejscowości Gleżnowo przedstawia poniższa tabela.

Tabela 3 Struktura procentowa ludności gminy Darłowo i miejscowości Gleźnowo wg wieku - stan na koniec 2006 r.

przedziały wieku w latach	Gmina Darłowo		Miejscowość Gleźnowo	
	ogółem	% ogółu populacji	ogółem	% ogółu populacji
0-17	1850	23,9%	59	29,2%
18-64	5018	64,6%	119	58,9%
Powyżej 65	896	11,5%	24	11,9%
Razem	7764	100%	202	100%

Źródło: Urząd Gminy Darłowo

Analizując strukturę wiekową ludności zamieszkującej teren gminy Darłowo i miejscowości Gleźnowo zaobserwować można, że zarówno na terenie gminy, jak i miejscowości dominuje ludność w przedziale wieku od 18 do 64 lat. W miejscowości występuje większy o 5,3% odsetek osób w wieku od 0 do 17 lat, natomiast odsetek osób powyżej 65 roku jest na podobnym poziomie zarówno w gminie, jak i miejscowości.

3.2.5. Gospodarka

Na terenie miejscowości działalność gospodarczą prowadzi jeden sklep spożywczo - przemysłowy.

Gleźnowo nie zapewnia miejsc pracy dla mieszkańców miejscowości. Mieszkańcy znajdują zatrudnienie w pobliskich Dąbkach (szczególnie w sezonie letnim), Darłowie i Koszalinie.

3.2.6. Rolnictwo

Według danych Urzędu Gminy w Darłowie liczba gospodarstw rolnych w Gleźnowie wynosi 84 (wg odprowadzanego podatku rolnego). Około 63% (tj. 53 gospodarstw rolnych) ogólnej liczby gospodarstw rolnych stanowią małe powierzchniowe gospodarstwa o wielkości od 1 do 5 ha. Na terenie miejscowości Gleźnowo znajduje się także 20 średnich gospodarstw o powierzchni od 5 do 15 ha oraz 11 dużych gospodarstw powyżej 15 ha. W gospodarstwach rolnych w Gleźnowie uprawiane są przede wszystkim zboża tj. pszenica, owies, ale także ziemniaki i buraki.

Tabela 4 Struktura gospodarstw rolnych

WYSZCZEGÓLNIENIE	Rok 2006
Liczba gospodarstw	84
Powierzchnia gospodarstw (w ha) ogółem, w tym:	483.6281
1-2ha	36
2-5ha	17
5-7ha	6
7-10 ha	8
10-15ha	6
15 i więcej ha	11
Średnia wielkość gospodarstwa	5,75

Źródło: Urząd Gminy Darłowo

3.2.7. Bezrobocie

W Powiatowym Urzędzie Pracy w Sławnie Filia w Darłowie z terenu gminy Darłowo liczba zarejestrowanych bezrobotnych na dzień 31.12.2005 r. wyniosła: **1054** osoby, w tym: **537** kobiet. Prawo do zasiłku posiadało: **266** osób, w tym **133** kobiety.

Natomiast w Powiatowym Urzędzie Pracy w Sławnie Filia w Darłowie z terenu gminy Darłowo liczba zarejestrowanych bezrobotnych na dzień 31.12.2006 r. wyniosła: **720** osób, w tym **372** kobiety. Prawo do zasiłku posiadało: **195** osób, w tym **97** kobiet.

Z terenu miejscowości Gleźnowo liczba zarejestrowanych bezrobotnych na dzień 31.12.2005r. wyniosła **16** osób, w tym 7 kobiet. Prawo do zasiłku posiadały 4 osoby, w tym 1 kobieta.

Natomiast liczba zarejestrowanych bezrobotnych na dzień 31.12.2006 r. w miejscowości Gleźnowo wynosiła **36** osób, w tym **14** kobiet. Prawo do zasiłku posiadało 11 osób, w tym 6 kobiet.

W stosunku do 2005 r., zarówno liczba zarejestrowanych bezrobotnych, jak i bezrobotnych z prawem do zasiłku na terenie gminy, zmniejszyła się. W tym samym okresie w Gleźnowie liczba bezrobotnych wzrosła o 20 osób.

Tabela 5 Bezrobotni w gminie Darłowo i miejscowości Gleźnowo według wykształcenia wg stanu na 31.12.2005 r.

		STAN NA 31.12.2005 r.				
		Wyższe	Policealne i średnie zawodowe	Średnie ogólnokształcące	Zasadnicze zawodowe	Gimnazjalne i poniżej
Gmina Darłowo	ogółem	34	142	62	343	473
	kobiet	24	90	49	172	202
Miejscowość Gleźnowo	ogółem	0	2	3	7	4
	kobiet	0	1	2	1	1

Źródło: Powiatowy Urząd Pracy w Sławnie Filia w Darłowie

Tabela 6 Bezrobotni w gminie Darłowo i miejscowości Gleźnowo według wykształcenia wg stanu na 31.12.2006 r.

		STAN NA 31.12.2006 r.				
		Wyższe	Policealne i średnie zawodowe	Średnie ogólnokształcące	Zasadnicze zawodowe	Gimnazjalne i poniżej
Gmina Darłowo	ogółem	23	111	46	226	314
	kobiet	15	69	40	112	136
Miejscowość Gleźnowo	ogółem	2	7	4	11	12
	kobiet	0	5	2	2	6

Źródło: Powiatowy Urząd Pracy w Sławnie Filia w Darłowie

Zauważalnym zjawiskiem w gminie jest spadek liczby bezrobotnych we wszystkich grupach bez względu na poziom wykształcenia. W Gleźnowie natomiast bezrobocie wzrosło wśród każdej ww. grupy.

Tabela 7 Stopa bezrobocia w %

Stan na:	31.12.2004	31.12.2005 r.	31.12.2006	31.12.2007
powiat sławieński	37,4	33,3	29,2	19,6
woj. zachodniopomorskie	27,4	25,6	21,7	16,3
POLSKA	19,1	17,6	14,9	11,3

Źródło: www.praca.gov.pl i www.pup-slawno.pl

3.2.8. Oświata

Na terenie miejscowości Gleźnowo brak jest placówki oświatowej. Dzieci i młodzież z terenu miejscowości uczęszczają do Zespołu Szkół w Dąbkach.

W skład Zespołu Szkół w Dąbkach wchodzi zerówka, Szkoła Podstawowa i Gimnazjum. Szkoła zatrudnia 29 pracowników pedagogicznych oraz 11 pracowników obsługi i administracji.

Stan techniczny obiektów jest dobry. Uczniowie korzystają z sali sportowej o powierzchni 435 m² oraz boiska o powierzchni 1500 m².

3.2.9. Ochrona zdrowia

W miejscowości Gleźnowo brak jest zakładu opieki zdrowotnej. Mieszkańcy, w zakresie podstawowej opieki medycznej, korzystają z usług lekarzy rodzinnych w Zakładach Opieki Zdrowotnej w Darłowie.

Ponadto mieszkańcy korzystają również z oddalonej o 23 km przychodni w Koszalinie, w której znajduje się kompleks poradni oraz szpital wojewódzki.

Najbliższy punkt apteczny zlokalizowany jest w oddalonym o 12 km Darłowie. W sezonie letnim ww. punkt mieści się w pobliskiej miejscowości turystycznej Dąbki.

3.2.10. Kultura

Na terenie miejscowości Gleźnowo funkcjonuje od niedawna świetlica środowiskowa, w której zatrudnione są dwie osoby na pełen etat.

W świetlicy organizowane są imprezy okolicznościowe z okazji Andrzejek, karnawału, Dnia Babci, Dnia Dziadka itp. Świetlica organizuje również wyjazdy, i tak zorganizowano do tej pory 3 wycieczki dla dzieci, m.in. do Trójmiasta.

We wrześniu 2007 roku z inicjatywy Kazimierza Dulaka powołany został zespół śpiewaczy „Babie Lato”, który liczy 9 osób, a wśród nich znajdują się: instruktor, 6 śpiewających pań i 2 panów. Zespół posiada w swym repertuarze 50 utworów ludowych i biesiadnych. „Babie Lato” wyposażone jest w stroje ludowe będące pozostałością po Zespole ludowym „Wrzos”, które prowadziło działalność ok. 10 lat temu.

Budynek świetlicy wymaga przeprowadzenia remontu (malowanie ścian, remont podłogi, docieplenie budynku).

3.2.11. Sport i wypoczynek

Miejscowość Gleźnowo nie posiada bazy sportowej, rozwija się natomiast baza turystyczna, a w szczególności agroturystyka, jak również pola biwakowe i campingowe.

Przez miejscowość przebiega turystyczny Szlak Wiatraków (zielony) o długości 13 km, który rozpoczyna się w Darłowie przy Zamku Księżąt Pomorskich, następnie biegnie przez Cisowo, wzdłuż południowego brzegu jeziora Kopań, a kończy się w miejscowości Wicie, łącząc się z czerwonym Szlakiem Nadmorskim. Na ww. trasie znajdują się liczne zabytki, widoki na panoramę nadmorską oraz największy w Polsce park elektrowni wiatrowych.

3.2.12. Infrastruktura techniczna i komunikacyjna

3.2.12.1. Transport i komunikacja

Przez miejscowość Gleźnowo przebiega droga wojewódzka nr 203 o długości 3 km. Pozostałe drogi występujące na terenie wsi to drogi gminne dojazdowe do posesji i pól.

Główne kierunki komunikacji odbywają się na trasie Darłowo - Koszalin, Darłowo-Kołobrzeg, Darłowo - Ustka oraz Koszalin - Słupsk.

Komunikacja zbiorowa dla miejscowości Gleźnowo jest dobrze rozwinięta. Uzupełnienie oferty PKS stanowią prywatne busy oraz autobus szkolny dowożący uczniów do szkoły podstawowej oraz gimnazjum w Dąbkach.

Najbliższa stacja PKP znajduje się w Koszalinie.

3.2.12.2. Telekomunikacja

Jedynym operatorem telefonii stacjonarnej działającym na terenie Gleźnowa jest Telekomunikacja Polska S.A.

Teren miejscowości pokryty jest zasięgiem wszystkich operatorów sieci telefonii komórkowej działających na terenie Polski; poziom sygnału jest dobry. Brak jest natomiast dostępu do szerokopasmowego Internetu.

3.2.12.3. Zaopatrzenie w ciepło

W miejscowości Gleźnowo brak jest sieci ciepłowniczej. Najpowszechniejszym na terenie miejscowości sposobem zaopatrywania w ciepło są przydomowe kotłownie indywidualne opalane drewnem i węglem, niektórzy mieszkańcy posiadają także piece kaflowe.

3.2.12.4. Zaopatrzenie w gaz

Miejscowość Gleźnowo, jak i cała gmina Darłowo nie jest zgazyfikowana.

3.2.12.5. Zaopatrzenie w wodę

Długość sieci wodociągowej (bez przyłączy):	5,5 km
Liczba przyłączy prowadzących do budynków.	50 szt.
Stan sieci:	dobry

3.2.12.6. Kanalizacja

Na terenie miejscowości brak jest sieci kanalizacji sanitarnej. Mieszkańcy Gleźnowa posiadają własne przydomowe zbiorniki bezodpływowe.

3.2.13. Gospodarka odpadami

Gmina Darłowo posiada własne składowisko odpadów zlokalizowane w miejscowości Krupy, które zostało oddane do użytku w 2007 r. Składowisko przeznaczone jest do składowania odpadów innych niż niebezpieczne i obojętne, w tym między innymi dla niesegregowanych odpadów komunalnych oraz odpadów pozostających po selektywnej zbiórce. Obok kwater podstawowych dla nieuszkodliwiania odpadów komunalnych, urządzonych jest 5 boksów na odpady użytkowe takie jak makulatura, szkło, tworzywa sztuczne i złom.

Podstawowe parametry techniczne składowiska odpadów:

- a) powierzchnia całkowita 2,03 ha
- b) powierzchnia całkowita składowiska 52860 m³, w tym:
 - I kwarta eksploatawana 22290 m³
 - II kwarta nieeksploatowana 19140 m³
 - III kwarta nieeksploatowana 11430 m³
- c) okres eksploatacji 20 lat
- d) roczna wielkość składowanych odpadów:
 - Szkło 13 mg/r
 - Tworzywa sztuczne 3 mg/r
 - Metale 1 mg/r

Na terenie miejscowości Gleźnowo mieszkańcy gromadzą odpady komunalne w pojemnikach przydomowych. Odbiór i transport zebranych odpadów prowadzony jest przez Gminny Zakład Użyteczności Publicznej w Darłowie. Na terenie Gleźnowa prowadzona jest również segregacja odpadów, w ogólnie dostępnych miejscach zlokalizowane są pojemniki do selektywnej zbiórki odpadów tj.: 1 pojemnik na tworzywa plastikowe oraz 1 pojemnik na szkło.

3.2.14. *Zasoby przyrodnicze, środowiskowe i stan środowiska*

Miejscowość Gleźnowo leży w pobliżu jeziora Bukowo. Gleźnowo zlokalizowane jest na terenie płaskim, otwartym, o dalekich perspektywach widokowych, w części podmokłym i bagiennym. Po stronie zachodnio-północnej i zachodniej miejscowość otaczają bagienne łąki sięgające od brzegów jeziora Bukowo, natomiast od wschodu, południa i północy Gleźnowo otaczają pola i nieużytki. Pola po stronie wschodniej zamyka także ściana lasu.

Jezioro Bukowo posiadające powierzchnię 1748 ha, długość 8,8 km i szerokość 3,4 km to dawna zatoka morska, odcięta od Bałtyku przez Mierzeję Bukowską. Unikalnym zjawiskiem jest połączenie akwenu słodkiej wody z morzem przez Kanał Szczyci (Szczuczy). Bukowo zachowało naturalny rytm połączeń z Bałtykiem w okresie jesienno - wiosennym i zamknięcia latem (oraz zazwyczaj zimą). W jeziorze występuje aż 20 gatunków ryb, w tym minóg rzeczny, koza, sieja, troć i łosoś, a także wyjątkowa populacja płoci wędrująca między jeziorem, a morzem. W największym miejscu Mierzeja Bukowską ma tylko 90 metrów szerokości.

3.2.15. *Zasoby kulturowe i historyczne*

W miejscowości Gleźnowo zachowało się budownictwo zagrodowe z XIX w. Na terenie miejscowości brak jest natomiast zabytków wpisanych do rejestru konserwatora zabytków oraz objętych ochroną konserwatorską.

4. OBSZAR I CZAS REALIZACJI PLANU ODNOWY MIEJSCOWOŚCI GLEŹNOWO

W celach znajdujących się w niniejszym dokumencie zawarte są kierunki działania, które stanowią naturalny obszar realizacji Planu Odnowy Miejscowości Gleźnowo.

Plan ten określa szczególne obszary, które stanowią wyodrębnione elementy przestrzeni miejscowości:

- **rozwoju turystyki i agroturystyki,**
- **walorów przyrodniczych,**
- **infrastruktury kulturalnej i sportowej,**
- **infrastruktury kanalizacji sanitarnej,**
- **infrastruktury rekreacyjno-wypoczynkowej,**
- **infrastruktury drogowej i okołodrogowej,**
- **infrastruktury turystycznej,**
- **infrastruktury publicznej,**
- **bezpieczeństwa i porządku publicznego,**
- **aktywizacji społecznej i gospodarczej,**
- **opieki zdrowotnej.**

Powyższe obszary zapisane w celach pierwszorzędnych i drugorzędnych traktuje się jako obszary rozwoju społeczno-gospodarczego miejscowości Gleźnowo na lata 2007-2013.

Wymienione obszary zidentyfikowane na podstawie celów i kierunków działania stanowią o podziale przestrzeni społeczno - gospodarczej miejscowości, w których będą realizowane poszczególne przedsięwzięcia zamieszczone w Planie Odnowy Miejscowości Gleźnowo. Dotyczy to inwestycji finansowanych w oparciu o montaż finansowy środków z budżetu gminy i funduszy strukturalnych, jak i realizowanych tylko w oparciu o środki własne.

5. ANALIZA SWOT

Nazwa SWOT jest akronimem angielskich słów Strengths (mocne strony), Weaknesses (słabe strony), Opportunities (szansę w otoczeniu), Threats (zagrożenia w otoczeniu).

Jest ona efektywną metodą identyfikacji słabych i silnych stron miejscowości oraz badania szans i zagrożeń, jakie stoją przed miejscowością. SWOT zawiera określenie czterech grup czynników:

- „**mocnych stron**” - uwarunkowań wewnętrznych, które stanowią silne strony miejscowości i które należy wykorzystać sprzyjając będą jej rozwojowi (utrzymać je jako mocne, i na których należy oprzeć jej przyszły rozwój);
- „**słabych stron**” - uwarunkowań wewnętrznych, które stanowią słabe strony miejscowości i które nie wyeliminowane utrudniać będą jej rozwój (ich oddziaływanie należy minimalizować);
- „**szans**” - uwarunkowań zewnętrznych, które nie są bezpośrednio zależne od zachowania społeczności wiejskiej, ale które mogą być traktowane jako szansę, i przy odpowiednio podjętych przez nią działaniach, wykorzystane jako czynniki sprzyjające rozwojowi miejscowości;
- „**zagrożeń**” - uwarunkowań zewnętrznych, które także nie są bezpośrednio zależne od zachowania społeczności wiejskiej, ale które mogą stanowić zagrożenie dla jej rozwoju (należy unikać ich negatywnego oddziaływania na rozwój miejscowości).

Przedstawiona poniżej analiza mocnych i słabych stron oraz szans i zagrożeń jest syntezą poszczególnych obszarów życia społeczno-gospodarczego miejscowości.

Poniższy zbiór informacji o mocnych i słabych stronach miejscowości i stojących przed nią szansach i zagrożeniach jest uzgodnioną wypadkową wiedzy o stanie i potrzebach miejscowości ułożonych przekrojowo (w ramach poszczególnych obszarów życia społeczno - gospodarczego).

Ponadto dla stworzenia lepszych podstaw do oceny sytuacji społeczno- gospodarczej w miejscowości Gleżnowo przeprowadzono ankietę, której celem była ocena komfortu życia mieszkańców w stosunku do innych podobnych miejscowości w gminie oraz ocena trendów w życiu społeczno - gospodarczym na przestrzeni ostatnich lat.

M O C N E S T R O N Y

- Walory przyrodnicze i rekreacyjne - bliskość lasów, jeziora Bukowo i Morza Bałtyckiego
- Mierzeja jako atrakcja turystyczna
- Położenie w pobliżu strefy uzdrowiska
- Zdrowy klimat
- Budownictwo zagrodowe z XIX w.
- Świetlica środowiskowa
- Młode społeczeństwo
- Miejsce na boisko sportowe
- Szybki rozwój funkcji turystycznej miejscowości
- Aktywność mieszkańców
- Dobre warunki do windsurfingu
- Brak konfliktów międzysąsiedzkich
- Połączenie komunikacyjne ze szkołą w Dąbkach
- Lokalny patriotyzm

S Ł A B E S T R O N Y

- Stan techniczny infrastruktury drogowej (dróg wewnętrznych, gminnych i dojazdowych do pól)
- Stan techniczny chodników
- Brak ścieżek rowerowych
- Oświetlenie miejscowości
- Zdewastowany przystanek
- Niezagospodarowane nabrzeże j. eziora
- Brak publicznej plaży przy jeziorze
- Brak kanalizacji sanitarnej
- Brak melioracji
- Brak boiska sportowego
- Brak budki telefonicznej
- Brak szkoły
- Brak przedszkola
- Brak placówki służby zdrowia
- Brak zakładów pracy
- Brak rozrywki i gastronomii

S Z A N S Ę

- Budowa ścieżek rowerowych
- Budowa boiska sportowego
- Uzdrowisko w Dąbkach
- Rozwój turystyki - powstawanie nowych ośrodków wczasowych
- Wzrost popularności wypoczynku na wsi
- Połączenie wsi poprzez jezioro z morzem za pomocą np. promu
- Zagospodarowanie placu wokół świetlicy
- Budowa sieci kanalizacyjnej wraz z przyłączeniem do oczyszczalni ścieków
- Poprawa komunikacji zewnętrznej
- Możliwość pozyskania środków na inwestycje

ZAGROŻENIA

- Likwidacja szkoły w Dąbkach
- Zanieczyszczenie wód jeziora
- Brak aktywności władz w pozyskiwaniu środków zewnętrznych
- Brak inwestycji
- Wzrost bezrobocia w skali makro
- Wzrost przestępczości w skali makro
- Wzrost natężenia ruchu drogowego - droga Darłowo-Koszalin


6. OCENA SYTUACJI SPOŁECZNO-GOSPODARCZEJ MIEJSCOWOŚCI GLEŹNOWO

Respondenci debaty strategicznej na podstawie przeprowadzonej ankiety dokonali oceny sytuacji społeczno • gospodarczej miejscowości Gleźnowo pod kątem jakości i komfortu życia w tej miejscowości w porównaniu z innymi miejscowościami znajdującymi się na terenie gminy Darłowo.

Kategoria ocen:

A	-	bardzo dobra
B	-	dobra
C	-	zadowalająca
D	-	niezadowalająca

Wyniki w procentach oddanych głosów na poszczególne kategorie ocen:

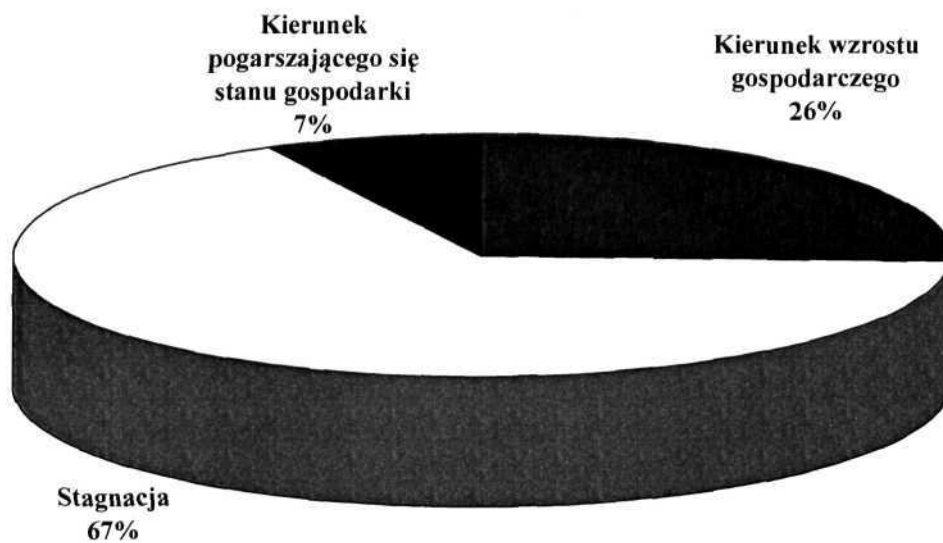


Uczestnicy debaty strategicznej określili również ogólny trend rozwoju gospodarczego miejscowości Gleżnowo w następujących kategoriach:

Kategoria ocen:

- A** - **kierunek wzrostu gospodarczego**
- B** - **stagnacja**
- C** - **kierunek pogarszającego się stanu gospodarki**

Wyniki w procentach oddanych głosów na poszczególne kategorie ocen przedstawiły się następująco:



7. MISJA

Misja jest wyrażeniem, które określa główny cel miejscowości, jej „sens życia”. Jest wyrazem dążeń i oczekiwań w stosunku do miejscowości, dla której została sformułowana.

Wypracowana misja rozwoju miejscowości poprzez wizję, pokazuje pozytywny obraz miejscowości Gleźnowo na kolejne 10 lat.

Przeprowadzone analizy i wyartykułowane potrzeby mieszkańców, pozwalają na określenie głównych celów planu. Cele te będą wyznacznikiem kierunku wszystkich działań objętych planem.

Misja dla miejscowości Gleźnowo jest opisem wizji miejscowości oraz jej głównego pola działań w przyszłości. Koncentruje się ona na istocie rzeczy, dostosowuje kierunki działań do długoterminowych celów, równocześnie pełni funkcje motywacyjne i promocyjne.

Misja wyraźnie określa charakter miejscowości i wskazuje jej atuty. Z misji bezpośrednio wynikają obszary, które powinny być rozwijane. Obszary rozwojowe Gleźnowa, które wypracowano wspólnie na debacie strategicznej wzajemnie się uzupełniają. Wiele zadań realizacyjnych wskazanych w obszarze "gospodarka" powiązanych będzie zarówno z obszarem "infrastruktura", jak dotyczyć będzie samych mieszkańców. Rozwój małej i średniej przedsiębiorczości będzie zarówno kreował nowe miejsca pracy, jak również będzie wpływał na inwestycje w dziedzinie infrastruktury czy ochrony środowiska naturalnego. Zadania realizowane w obszarach związanych z kulturą, oświatą i sportem wpłyną na podnoszenie poziomu wykształcenia mieszkańców oraz integracji kulturalnej z gminą i regionem.

W dalszej części planu przedstawiono obszary, cele i kierunki działania dla każdego z obszarów życia społeczno - gospodarczego (gospodarka, infrastruktura, społeczność).

Miejscowość Gleźnowo

W obszarze gospodarczym w miejscowości Gleźnowo w najbliższych latach będą się dokonywać procesy zbliżające mieszkańców wsi do standardów życia w podobnych miejscowościach w rozwiniętych gospodarczo regionach Unii Europejskiej.

- *rolnictwo* - restrukturyzacja rolnictwa w skali makro i procesy doprowadzające do specjalizacji istniejących gospodarstw oraz możliwa absorpcja dotacji Unii Europejskiej zapewni wzrost nowoczesności, opłacalności i konkurencyjności produkcji rolniczej miejscowych gospodarstw dążących do specjalizacji i ich ściślejsze powiązanie z przetwórstwem rolno-spożywczym. Atutem rolnictwa będzie „czysta produkcja rolnicza” powiązana ze stojącym na wysokim poziomie przemysłem rolno - spożywczym oraz wysokotowarowe rolnictwo produkujące zdrową i smaczną żywność.
- *usługi* - rozwój usług bytowych dla ludności opierać się będzie na dobrze rozwiniętych mikroprzedsiębiorstwach (samozatrudnieniu). Usługi związane z obsługą nowoczesnej gospodarki rynkowej (usługi finansowe, rachunkowe, bankowe, ubezpieczeniowe itp.) służące rozwojowi małej i średniej przedsiębiorczości na terenie Gleźnowa zlokalizowane będą, jak do tej pory, w pobliskim Darłowie, Sławnie i Koszalinie.
- *działalność produkcyjna pozarolnicza* - rozwój rzemiosła produkcyjnego opartego na spółdzielczości nowego typu oraz przedsiębiorstwa społeczne (preferowane formy zatrudnienia - dofinansowywane przez Rząd RP i fundusze strukturalne) są przyszłością mikro przedsiębiorczości w Gleźnowie.
- *turystyka* - funkcja o rosnącym znaczeniu w gospodarce Gleźnowa - rozwój gospodarstw agroturystycznych oraz turystyki kwalifikowanej (szlaki piesze, rowerowe) w oparciu o walory przyrodnicze i rekreacyjne Wybrzeża Słowińskiego (w tym Morza Bałtyckiego) i jeziora Bukowo.

8. ANKIETY POGLĄDOWE

Uczestnicy debaty strategicznej w dniu 29 listopada 2007 r. „na gorąco” formułowali przedsięwzięcia inwestycyjne, które ich zdaniem powinny zostać zrealizowane w Gleźnowie w najbliższym czasie. Uczestnicy debaty, oceniali je w skali ważności dla społeczności lokalnej i kolejności ich realizacji stosując punktację od 1 (mało istotne) do 10 pkt (najważniejsze dla Gleźnowa).

Tabela 8 Planowane przedsięwzięcia inwestycyjne miejscowości Gleźnowo

Przedsięwzięcie inwestycyjne	Mało ważne				Ważne					Bardzo ważne			
	1	2	3	Suma ¹	4	5	6	7	Suma	8	9	10	Suma
Budowa Centrum Kulturalno - Sportowego i zagospodarowanie terenu przyległego	0	0	0	0	0	1	0	0	1	1	1	26	28
Budowa boiska sportowego	1	2	2*	5	2	11	0	1	14	3	1	6	10
Budowa przystani nad jeziorem	2	0	2	4	0	9	0	2	11	3	1	10	14

¹) suma wartości z kategorii oceny „mało ważne”

*liczba osób oddających głos na określoną punktację (w tym przypadku 2 osoby dały 3 punkty na przedsięwzięcie inwestycyjne „Budowa boiska sportowego”)

Wykres 1 Hierarchizacja planowanych przedsięwzięć inwestycyjnych wg skali ważności

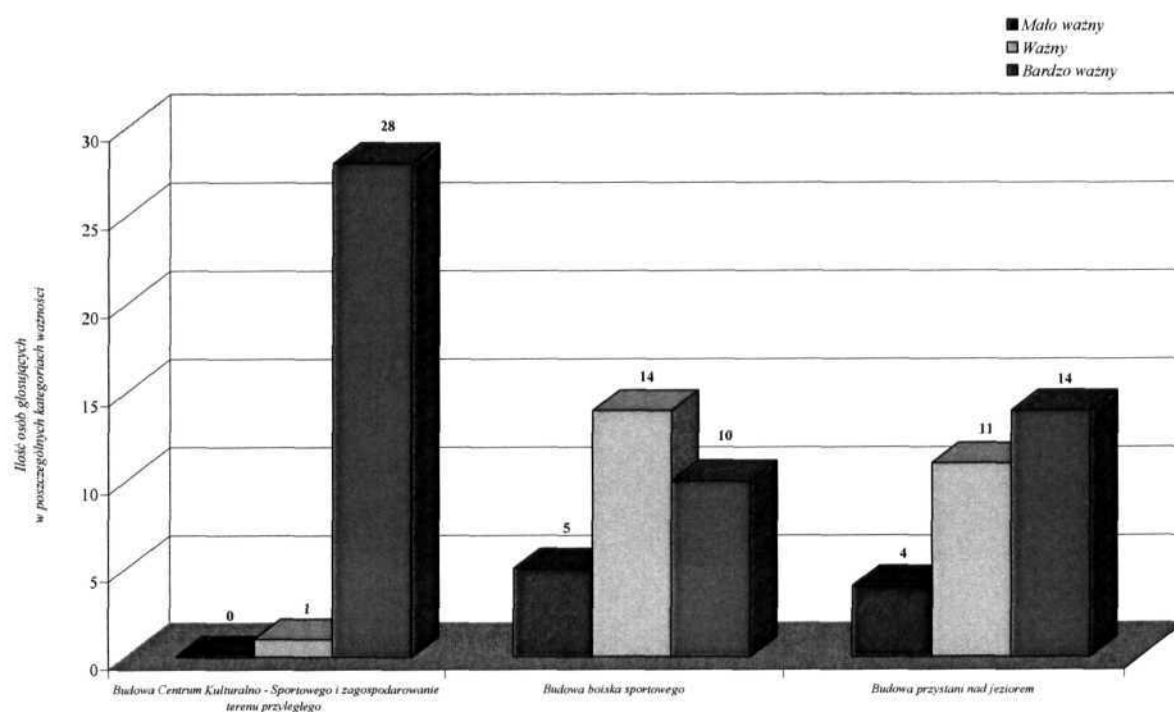
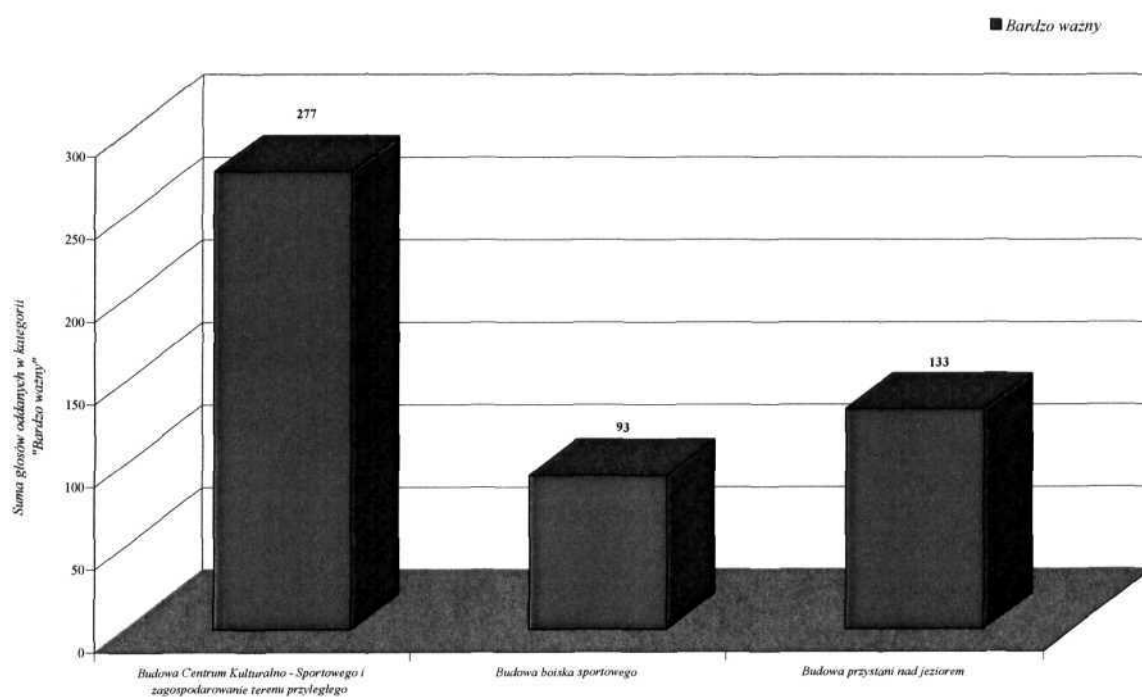


Tabela 9 Planowane przedsięwzięcia inwestycyjne miejscowości Gleżnowo w kategorii oceny „Bardzo ważne”

Przedsięwzięcie inwestycyjne	Bardzo ważne			
	8	9	10	Suma
Budowa Centrum Kulturalno - Sportowego i zagospodarowanie terenu przyległego	1	1	26	277*
Budowa boiska sportowego	3	1	6	93
Budowa przystani nad jeziorem	3	1	10	133

* - suma iloczynów liczby punktów i liczby osób, np.: $8 \times 1 + 9 \times 1 + 10 \times 26 = 277$

Wykres 2 Hierarchizacja planowanych przedsięwzięć inwestycyjnych w kategorii oceny „Bardzo ważne”



9. DIAGNOZA STANU

Diagnoza Stanu jest syntezą Raportu o Stanie miejscowości Gleźnowo. W diagnozie wyszczególniono najważniejsze cechy poszczególnych obszarów przyjętych do oceny oraz określenia celów i kierunków działania.

Charakterystykę obszarów cechuje wyszczególnienie ich cech w odniesieniu do miejscowości jako całości, jej zróżnicowań wewnętrznych oraz pozycji w gminie.

Poszczególnym wnioskom przyporządkowano znaki wartościujące znaczenie treści:

- (+) wartość pozytywna dla rozwoju miejscowości,
- (+/-) wartość o niewielkim znaczeniu na obecnym etapie rozwoju miejscowości,
- (-) wartość negatywna dla rozwoju społeczno - gospodarczego miejscowości Gleźnowo.

Ocenę potencjału wewnętrznego dokonano metodą analizy SWOT, która jest bilansem słabych i mocnych stron oraz szans i zagrożeń.

GOSPODARKA

- (-) liczba podmiotów gospodarczych
- (+/-) struktura użytków rolnych
- (-) miejsca pracy
- (+) obszary turystyczne
- (-) produkcja żywności ekologicznej
- (-) usługi
- (-) przetwórstwo rolno-spożywcze
- (+/-) wykształcenie się procesów rozwojowych w sektorze prywatnym

SPOŁECZNOŚĆ

- (-) oświata
- (+/-) więzi społeczne
- (-) zasobność społeczeństwa
- (+/-) aktywność społeczna
- (+/-) kultura masowa
- (+/-) stowarzyszenia i organizacje pozarządowe

INFRASTRUKTURA

- (+) sieć wodociągowa
- (-) sieć kanalizacyjna
- (-) stopień zgazyfikowania miejscowości
- (-) stan dróg i chodników
- (+) stan sieci telefonii przewodowej
- (-) dostęp do Internetu
- (-) infrastruktura sportowa i rekreacyjna
- (-) infrastruktura okołobiznesowa
- (+/-) baza turystyczna (agroturystyczna)

1 0. PRIORYTETY ROZWOJU SPOŁECZNO- GOSPODARCZEGO

Hierarchizacji celów dokonano w trzech obszarach rozwoju społeczno - gospodarczego.

Dla każdego z tych obszarów wyznaczono trzy cele pierwszorzędne, bez których miejscowość Gleźnowo nie ma możliwości dalszego rozwoju.

Dodatkowo, o ile było to możliwe wskazano na trzy cele drugorzędne, które powinny znacznie przyspieszać rozwój w danym obszarze.

Na podstawie tak zhierarchizowanych celów o których mowa w rozdziale 11. określono priorytety w poszczególnych obszarach rozwoju społeczno-gospodarczego i zapisano je poniżej.

G O S P O D A R K A

Priorytetem w obszarze gospodarczym jest podjęcie działań w kierunku wykorzystania walorów przyrodniczych dla rozwoju działalności turystycznej i agroturystycznej oraz w kierunku wykorzystania położenia i stanu środowiska naturalnego dla rozwoju działalności gospodarczej mieszkańców Gleźnowa przy jednoczesnym działaniu w kierunku skutecznego pozyskiwania środków finansowych z funduszy strukturalnych Unii Europejskiej na realizację planowanych inwestycji.

I N F R A S T R U K T U R A

Priorytetem w tym obszarze jest podjęcie działań w kierunku rozbudowy infrastruktury kulturalnej i sportowej oraz rekreacyjno - wypoczynkowej przy jednoczesnym działaniu w kierunku kanalizacji Gleźnowa.

S P O Ł E C Z N O Ś Ć

Obszar społeczny za priorytetowe cele przyjął działanie na rzecz utrzymania bezpieczeństwa oraz porządku publicznego na terenie miejscowości, stwarzanie warunków dla zmniejszenia bezrobocia wśród mieszkańców Gleźnowa poprzez działalność szkoleniowo - edukacyjną przy jednoczesnym działaniu na rzecz aktywności społeczności lokalnej.

11. CELE I KIERUNKI DZIAŁANIA (INWESTYCJE)

Cele wraz z kierunkami działania zostały podzielone na obszary strategiczne. Obszary strategiczne są najistotniejszymi polami działania, a jednocześnie wytyczają kierunki prac na najbliższe lata. Działalność miejscowości Gleźnowo koncentrować będzie się na trzech obszarach:

- GOSPODARKA ,
- INFRASTRUKTURA ,
- SPOŁECZNOŚĆ .

Tablica celów w poszczególnych obszarach (gospodarka, infrastruktura, społeczność) uporządkowuje pod względem ważności i znaczenia dla rozwoju poszczególne zidentyfikowane cele.

Cele pierwszorzędne - w każdym z tych obszarów (trzy cele) to takie cele, bez których utrzymanie obecnego status quo (rozwoju danego obszaru) nie jest możliwe. Przewidziano, że czas realizacji tych celów z przyporządkowanymi tym celom inwestycjami powinien się zamknąć przed 2013 r.

Cele drugorzędne to cele, które w skrócie można określić jako cele prorozwojowe (ich realizacja przyspieszy rozwój danego obszaru), a czas realizacji tych celów łącznie z przypisanymi im inwestycjami może wykroczyć poza rok 2013.

Kierunki działania (INWESTYCJE) zmierzające do realizacji poszczególnych celów strategicznych przedstawiono poniżej każdego z celów w układzie tabelarycznym.

Jednocześnie zidentyfikowane inwestycje niezbędne do realizacji na terenie miejscowości Gleźnowo zhierarchizowano dla zbudowania podstaw logicznego uporządkowania celów i kierunków (inwestycji) w poszczególnych obszarach rozwoju społeczno - gospodarczego. Hierarchizacja ta poprzedza późniejsze tabele z celami i przyporządkowanymi im działaniami.

Tabela 10 Obszar strategiczny pn. „Gospodarka”

11.1. GOSPODARKA								
Cele pierwszorzędne do roku 2013								
<p><i>Podjąć działania w kierunku wykorzystania walorów przyrodniczych dla rozwoju działalności turystycznej i agroturystycznej.</i></p>			<p><i>Podjąć działania w kierunku skutecznego pozyskania środków finansowych z funduszy strukturalnych Unii Europejskiej na realizację planowanych inwestycji.</i></p>			<p><i>Podjąć działania promocyjne w kierunku wykorzystania położenia i stanu środowiska naturalnego dla rozwoju działalności gospodarczej mieszkańców Gleźnowa.</i></p>		
Kierunki działania (inwestycje)			Kierunki działania (inwestycje)			Kierunki działania (inwestycje)		
<p>Promocja walorów rekreacyjno – wypoczynkowych Wybrzeża Słowińskiego i położenia Gleźnowa na jego obszarze.</p>	<p>Tworzenie systemu ulg podatkowych dla tworzących się gospodarstw agroturystycznych.</p>	<p>Pozyskanie inwestorów na rzecz budowy bazy noclegowo – gastronomicznej na obszarach turystycznych.</p>	<p>Opracowanie dokumentacji technicznych i kosztorysowych na planowane inwestycje w Gleźnowie.</p>	<p>Zabezpieczenie środków własnych w budżecie gminy na realizację planowanych zamierzeń z udziałem środków UE.</p>	<p>Organizowanie szkoleń dla mieszkańców Gleźnowa jako potencjalnych beneficjentów funduszy strukturalnych UE i innych źródeł pozabudżetowych.</p>	<p>Inicjowanie działań organizacyjnych i wspieranie procesów tworzenia grup producenckich i innych form wsparcia dla lepszego wykorzystania potencjału istniejących gospodarstw rolnych.</p>	<p>Stworzenie korzystnych warunków lokalizacyjnych dla rozwoju działalności gospodarczej.</p>	<p>Promocja samozatrudnienia wśród mieszkańców Gleźnowa - szkolenia dla osób pozostających bez pracy.</p>

Tabela 11 Obszar strategiczny „Infrastruktura”

11.2. INFRASTRUKTURA								
Cele pierwszorzędne do roku 2013								
<i>Podjąć działania w kierunku rozbudowy infrastruktury kulturalnej i sportowej.</i>			<i>Podjąć działania w kierunku kanalizacji sanitarnej Gleźnowa.</i>			<i>Podjąć działania w kierunku rozbudowy infrastruktury rekreacyjno-wypoczynkowej w Gleźnowie.</i>		
Kierunki działania (inwestycje)			Kierunki działania (inwestycje)			Kierunki działania (inwestycje)		
Budowa boiska sportowego.	Budowa Centrum Kulturalno - Sportowego.	Zagospodarowanie terenu przyległego przy istniejącej świetlicy.	Opracowanie dokumentacji technicznej i kosztorysowej dotyczącej budowy sieci kanalizacji sanitarnej.	Budowa sieci kanalizacyjnej w miejscowości Gleźnowo wraz z podłączeniem do oczyszczalni ścieków.	Kontrola szamb bezodpływowych.	Budowa przystani nad jeziorem Bukowo.	Urządzenie plaży i nabrzeża nad jeziorem.	Budowa bazy gastronomicznej i rozrywkowej na terenie miejscowości.
Cele drugorzędne								
<i>Podjąć działania w kierunku rozbudowy infrastruktury drogowej i okołodrogowej.</i>			<i>Tworzyć warunki dla rozwoju znaczenia turystycznego Gleźnowa.</i>			<i>Stwarzać warunki do rozwoju infrastruktury publicznej na terenie Gleźnowa.</i>		
Kierunki działania (inwestycje)			Kierunki działania (inwestycje)			Kierunki działania (inwestycje)		
Poprawa stanu technicznego dróg gminnych.	Przebudowa (utwardzenie i naprawa nawierzchni) dróg dojazdowych do pól.	Budowa chodników oraz poprawa oświetlenia ulicznego na terenie miejscowości Gleźnowo.	Włączenie Gleźnowa do systemu promocji Gminy Darłowo w zakresie istniejącego w tej miejscowości potencjału turystycznego i bliskości strefy uzdrowiskowej.	Budowa i oznaczenie szlaków turystycznych, ścieżek przyrodniczych i rowerowych związanych z walorami Wybrzeża Słowińskiego.	Promocja walorów przyrodniczych dla rozwoju turystyki kwalifikowanej i imprez plenerowych (wędkarstwo, windsurfing) oraz turystyki weekendowej.	Renowacja budownictwa zagrodowego z XIX w.	Uaktywnienie nowych obszarów pod rozwój usług na terenie Gleźnowa.	Powszechny dostęp do szerokopasmowego Internetu.

Tabela 12 Obszar strategiczny „Społeczność”

11.3. SPOŁECZNOŚĆ								
Cele pierwszorzędne do roku 2013								
<i>Działać na rzecz utrzymania bezpieczeństwa oraz porządku publicznego na terenie miejscowości.</i>			<i>Stworzyć warunki dla zmniejszenia bezrobocia wśród mieszkańców Gleżnowa poprzez działalność szkoleniowo - edukacyjną.</i>			<i>Działać na rzecz zwiększenia aktywności społeczności lokalnej.</i>		
Kierunki działania (inwestycje)			Kierunki działania (inwestycje)			Kierunki działania (inwestycje)		
Melioracja rowów w obszarze miejscowości.	Monitoring miejsc niebezpiecznych z punktu widzenia ruchu kołowego.	Edukacja lokalnej społeczności dla zniesienia agresji w rodzinie, monitoring miejsc niebezpiecznych.	Organizacja kursów przekwalifikacji zawodowej oraz spotkań tematycznych z zakresu np. rękodzieła artystycznego.	Współpraca z organizacjami pozarządowymi w zakresie aktywizacji społecznej i zawodowej mieszkańców.	Promocja samozatrudnienia.	Organizacja imprez kulturalnych i rekreacyjnych dla mieszkańców miejscowości i gminy.	Wspieranie powstawania organizacji lokalnych.	Wspieranie lokalnych inicjatyw przez administrację samorządową.
Cele drugorzędne								
<i>Stworzyć warunki dla wszechstronnego rozwoju edukacyjnego mieszkańców.</i>			<i>Zabezpieczyć warunki do właściwego funkcjonowania służby zdrowia i opieki zdrowotnej.</i>			<i>Podjąć działania w kierunku organizacji czasu wolnego dla dzieci i młodzieży.</i>		
Kierunki działania (inwestycje)			Kierunki działania (inwestycje)			Kierunki działania (inwestycje)		
Zwiększenie dostępu do nauki dzieci i rodzin o niskich dochodach.	Stworzenie systemu edukacji dorosłych (edukacja ekologiczna, przekwalifikacja zawodowa) w oparciu o bazę lokalową świetlicy środowiskowej.	Utworzenie kawiarenki internetowej i organizowanie bezpłatnych kursów komputerowych dla mieszkańców Gleżnowa.	Doposażanie ośrodków zdrowia na terenie gminy Darłowo w niezbędny sprzęt medyczny.	Uruchomienie grup edukacyjnych w zakresie profilaktyki zdrowotnej dla mieszkańców Gleżnowa.	Organizacja badań profilaktycznych dla mieszkańców Gleżnowa.	Upowszechnienie sportu wśród dzieci i młodzieży oraz wspieranie powstawania sekcji sportowych.	Utworzenie placu zabaw dla dzieci.	Organizacja zajęć pozalekcyjnych, kół zainteresowań na bazie świetlicy środowiskowej.

12. WYBRANY WARIANT ROZWOJU MIEJSCOWOŚCI GLEŹNOWO

12.1. KOMENTARZ DO WYBRANEGO WARIANTU

W poszczególnych obszarach wskazano 15 celów, które są podstawą prawidłowego rozwoju społeczno-gospodarczego miejscowości Gleźnowo.

Spośród wszystkich dotąd sformułowanych celów przy określaniu wariantu posłużono się sześcioma celami wybranymi jako najważniejsze bez względu na to, z jakiego obszaru pochodziły.

Dwa najważniejsze z tych sześciu celów określono mianem **celów strategicznych** dla rozwoju społeczno - gospodarczego miejscowości Gleźnowo.

Umownie przyjęto, że na rzecz celów strategicznych winno się wydatkować około 50% tzw. potencjału inwestycyjnego, przez który rozumie się nie tylko środki budżetu gminy przeznaczone na inwestycje, w tym na terenie Gleźnowa, ale również inne pozyskane środki pozabudżetowe takie jak fundusze strukturalne, kredyty i środki partnerów prywatnych w ramach tzw. PPP.

Na **cele niezbędne** przeznaczają się pozostałe 50% tego potencjału.

Podział ten ma charakter umowny i ma podkreślić rangę poszczególnych poziomów zidentyfikowanych w wariacie celów.

W ten sposób dokonano hierarchizacji celów i w przypadku miejscowości Gleźnowo wybrano wariant rozwoju, którego celami strategicznymi są działania w kierunku rozbudowy infrastruktury kulturalnej i sportowej oraz budowy infrastruktury kanalizacji sanitarnej w Gleinowie.

Tabela 13 Wybrany Wariant Rozwoju

CELE STRATEGICZNE	<p><i>Podjąć działania w kierunku rozbudowy infrastruktury kulturalnej i sportowej.</i> I A</p>	<p><i>Podjąć działania w kierunku kanalizacji sanitarnej Gleźnowa.</i> I B</p>		
CELE NIEZBĘDNE	<p><i>Podjąć działania w kierunku rozbudowy infrastruktury rekreacyjno - wypoczynkowej w Gleźnowie</i> II A</p>	<p><i>Działać na rzecz utrzymania bezpieczeństwa oraz porządku publicznego na terenie miejscowości.</i> II B</p>	<p><i>Podjąć działania w kierunku wykorzystania walorów przyrodniczych dla rozwoju działalności turystycznej i agroturystycznej.</i> II C</p>	<p><i>Podjąć działania w kierunku rozbudowy infrastruktury drogowej i okołodrogowej.</i> II D</p>

13. CELE STRATEGICZNE I CELE NIEZBĘDNE ORAZ KIERUNKI DZIAŁANIA

Wariant rozwoju obejmuje 6 celów utworzonych na podstawie wcześniej zidentyfikowanych celów w poszczególnych obszarach życia społeczno-gospodarczego miejscowości Gleźnowo. Poszczególnym zidentyfikowanym w wariancie celom przypisano kierunki działań.

CEL STRATEGICZNY -1 A

Podjąć działania w kierunku rozbudowy infrastruktury kulturalnej i sportowej.

Opis kierunków działań:

1. Budowa boiska sportowego.
2. Budowa Centrum Kulturalno - Sportowego na bazie istniejącej świetlicy.
3. Zagospodarowanie terenu przyległego przy istniejącej świetlicy.

CEL STRATEGICZNY -1 B

Podjąć działania w kierunku kanalizacji sanitarnej Gleźnowa.

Opis kierunków działań:

1. Opracowanie dokumentacji technicznej i kosztorysowej dotyczącej budowy sieci kanalizacji sanitarnej.
2. Budowa sieci kanalizacyjnej w miejscowości Gleźnowo wraz z podłączeniem do oczyszczalni ścieków.
3. Kontrola szamb bezodpływowych.

CEL NIEZBĘDNY - II A

Podjąć działania w kierunku rozbudowy infrastruktury rekreacyjno-wypoczynkowej w Gleźnowie.

Opis kierunków działań:

1. Budowa przystani nad j. eziorem Bukowo.
2. Urządzenie plaży i nabrzeża nad jeziorem.
3. Budowa bazy gastronomicznej i rozrywkowej na terenie miejscowości.

CEL NIEZBĘDNY - II B

Działać na rzecz utrzymania bezpieczeństwa oraz porządku publicznego na terenie miejscowości.

Opis kierunków działań:

1. Melioracja rowów w obszarze miejscowości.
2. Monitoring miejsc niebezpiecznych z punktu widzenia ruchu kołowego
3. Edukacja lokalnej społeczności dla zniesienia agresji w rodzinie, monitoring miejsc niebezpiecznych.

CEL NIEZBĘDNY - II C

Podjąć działania w kierunku wykorzystania walorów przyrodniczych dla rozwoju działalności turystycznej i agroturystycznej.

Opis kierunków działań:

1. Promocja walorów rekreacyjno wypoczynkowych Wybrzeża Słowińskiego i położenia Gleźnowa na jego obszarze.
2. Tworzenie systemu ulg podatkowych dla tworzących się gospodarstw agroturystycznych.
3. Pozyskanie inwestorów na rzecz budowy bazy noclegowo - gastronomicznej na obszarach turystycznych.

CEL NIEZBĘDNY - IID

Podjąć działania w kierunku rozbudowy infrastruktury drogowej i okołodrogowej.

Opis kierunków działań:

1. Poprawa stanu technicznego dróg gminnych.
2. Przebudowa (utwardzenie i naprawa nawierzchni) dróg dojazdowych do pól.
3. Budowa chodników oraz poprawa oświetlenia ulicznego na terenie miejscowości Gleźnowo.

14. WIELOLETNI PLAN INWESTYCYJNY

Tabela Wieloletniego Planu Inwestycyjnego zawiera przedsięwzięcia inwestycyjne, które zostały uzgodnione przez Radę Sołecką i mieszkańców miejscowości Gleżnowo, jako propozycje do Planu Rozwoju Lokalnego Gminy Darłowo.

Umieszczone przedsięwzięcia zostały zaplanowane na lata 2009-2013 i będą realizowane w ramach zadań własnych gminy i w oparciu o Wieloletni Plan Inwestycyjny. Jedno z tych zadań będzie finansowane przez Program Rozwoju Obszarów Wiejskich na lata 2007-2013. Natomiast inne inwestycje sfinansowane będą przy udziale budżetu gminy i dostępnych funduszy pozabudżetowych.

Wskazane przedsięwzięcia inwestycyjne nie posiadają jeszcze dokumentacji technicznej, która sporządzana będzie systematycznie w miarę przekazywanych środków przez gminę.

Tabela 14 Wieloletni Plan Inwestycyjny - (wartość inwestycji w PLN)

Nazwa zadania	Nakłady całkowite	Środki własne	Dofinansowanie	Lata realizacji
Budowa Centrum Kulturalno – Sportowego w Gleżnowie wraz z zagospodarowaniem terenu przyległego - <u>zadanie priorytetowe w ramach PROW</u>	400 000	100 000	300 000	2011
Budowa boiska sportowego	250 000	62 500	187 500	2010
Budowa przystani nad jeziorem	650 000	162 500	487 500	2012

15. OPIS ZADANIA PRIORYTETOWEGO

BUDOWA CENTRUM KULTURALNO - SPORTOWEGO W GLEŻNOWIE WRAZ Z ZAGOSPODAROWANIEM TERENU PRZYLEGŁEGO

Zadaniem priorytetowym, przewidzianym do realizacji w ramach Programu Rozwoju Obszarów Wiejskich, działanie Odnowa i rozwój wsi, jest „Budowa Centrum Kulturalno - Sportowego w Gleżnowie wraz z zagospodarowaniem terenu przyległego”.

Budowa Centrum Kulturalno - Sportowego wraz z zagospodarowaniem terenu przyległego powstanie na bazie istniejącego budynku świetlicy. Inwestycja polegać będzie na wykonaniu następujących prac:

- remont dachu, docieplenie stropu i wykonanie orynowania;
- wymiana stolarki okiennej i drzwiowej;
- malowanie wszystkich pomieszczeń;
- remont pomieszczeń po byłej mleczarni i klubie;
- wymiana podłogi;
- docieplenie budynku;
- uporządkowanie i urządzenie terenu przy świetlicy (ogrodzenie z siatki, zadaszenie, nasadzenia krzewów i drzew, niwelacja terenu)
- budowa placu zabaw dla dzieci z miejscem na grilla;

Wyremontowany budynek świetlicy wraz z zagospodarowaniem terenu przyległego pełnić będzie funkcję Centrum Kulturalno - Sportowego dla mieszkańców z terenu miejscowości Gleżnowo i okolicznych wsi. Realizacja inwestycji wpłynie w głównej mierze na poprawę dostępności społeczności lokalnej do kultury. Ponadto Centrum stanie się miejscem spotkań dzieci, młodzieży szkolnej oraz pozostałych mieszkańców szukających różnych form rozrywki, a także przyczyni się do nabywania wiedzy i praktycznych umiejętności w różnych dziedzinach.

Uporządkowany teren przyległy do obiektu świetlicy wiejskiej służyć będzie jako miejsce spotkań społeczności lokalnej, jej rekreacji i wypoczynku.

Łącznie koszt zadania priorytetowego będzie wynosił 400 000,00 zł. Jego realizacja jest planowana na rok 2011. Należy jednak zaznaczyć, że szczegółowe określenie kosztów będzie możliwe dopiero po opracowaniu dokumentacji projektowej oraz kosztorysu dla przedmiotowej inwestycji.

16. ZBIORCZE ZESTAWIENIE KOSZTÓW ZADANIA PRIORYTETOWEGO

BUDOWA CENTRUM KULTURALNO - SPORTOWEGO W GLEŻNOWIE WRAZ Z ZAGOSPODAROWANIEM TERENU PRZYLEGŁEGO

1. Remont dachu, docieplenie stropu i wykonanie orynowania

90 000,00 PLN

2. Wymiana stolarki okiennej i drzwiowej

50 000,00 PLN

3. Malowanie wszystkich pomieszczeń

20 000,00 PLN

4. Wymiana podłogi

20 000,00 PLN

5. Docieplenie budynku

90 000,00 PLN

6. Uporządkowanie i urządzenie terenu przy świetlicy (ogrodzenie z siatki, zadaszenie, nasadzenia krzewów i drzew, niwelacja terenu)

55 000,00 PLN

7. Budowa placu zabaw dla dzieci wraz z miejscem na grilla)

75 000,00 PLN

Łączne nakłady:

400 000 PLN

17. HARMONOGRAM RZECZOWO-FINANSOWY ZADANIA PRIORYTETOWEGO

Tabela 15 Harmonogram rzeczowo – finansowy zadania priorytetowego

ZAKRES RZECZOWY	2011 ROK											
	I	II	III	IV	V	VI	VII	VIII	IX	X	XI	XII
Remont dachu, docieplenie stropu i wykonanie orynnowania			90 000,00									
Wymiana stolarki okiennej i drzwiowej				50 000,00								
Malowanie wszystkich pomieszczeń						20 000,00						
Wymiana podłogi					20 000,00							
Docieplenie budynku						90 000,00						
Uporządkowanie i urządzenie terenu przy świetlicy (ogrodzenie z siatki, zadaszenie, nasadzenia krzewów i drzew, niwelacja terenu)							55 000,00					
Budowa placu zabaw dla dzieci, wraz z miejscem na grilla							75 000,00					

18. WDRAŻANIE PLANU ODNOWY MIEJSCOWOŚCI GLEŹNOWO

Tabela 16 Harmonogram wdrażania Planu Odnowy Miejscowości Gleźnowo

ZADANIE	ODPOWIEDZIALNI	TERMIN REALIZACJI
1. Przedłożenie Planu Odnowy Miejscowości Gleźnowo przedstawicielom Zebrania Wiejskiego	Wójt	Styczeń 2009
2. Uchwalenie Planu Odnowy Miejscowości Gleźnowo przez Zebranie Wiejskie	Zebranie Wiejskie	Luty 2009
3. Zatwierdzenie Planu Odnowy Miejscowości Gleźnowo na Sesji Rady Gminy	Rada Gminy	Luty /Marzec 2009
4. Opracowanie strony www sołectwa Gleźnowo w Internecie z zamieszczeniem Planu Odnowy Miejscowości Gleźnowo	Wójt	Marzec 2009
5. Opracowanie dokumentacji technicznych ze szczególnym uwzględnieniem projektów i zadań mogących uzyskać wsparcie z funduszy strukturalnych	Wójt	Kwiecień 2009
6. Realizacja zadań określonych poszczególnymi projektami zgodnie z harmonogramem przyjętym w WPI	Wójt, Rada Sołecka	Do roku 2013

19. MONITOROWANIE PLANU ODNOWY MIEJSCOWOŚCI GLEŹNOWO

Tabela 17 Harmonogram monitorowania Planu Odnowy Miejscowości Gleźnowo

ZADANIE	ODPOWIEDZIALNI	TERMIN REALIZACJI
1. Przedkładanie raportów z przebiegu realizacji projektów i zadań zamieszczonych w Wieloletnim Planie Inwestycyjnym	Rada Sołecka	Co sześć miesięcy począwszy od miesiąca lipca 2009 roku na ręce przedstawicieli Zebrania Wiejskiego
2. Ocena realizacji WPI	Rada Sołecka	Przed sesją absolutoryjną każdego roku
3. Organizacja debat strategicznych z udziałem osób tworzących wcześniej program dla oceny jego aktualności	Rada Sołecka	Raz na dwa lata

* - Ze względu na zmieniającą się sytuację społeczno – gospodarczą na skutek zdarzeń wcześniej nieprzewidywalnych lub z innych ważnych powodów Plan Odnowy Miejscowości Gleźnowo może zostać skorygowany w każdym z jego rozdziałów, o ile wniosek z uzasadnieniem złoży jeden z członków Rady Sołeckiej na ręce Przewodniczącego Rady Sołeckiej. Wniosek taki Przewodniczący Rady Sołeckiej poddaje procedurze uchwalania dokonywanego przez Zebranie Wiejskie i zatwierdzania przez Radę Gminy.

20. PUBLIC RELATIONS PLANU ODNOWY MIEJSCOWOŚCI GLEŹNOWO

Public Relations, którego zadaniem jest upowszechnianie zamierzeń Planu Odnowy Miejscowości Gleźnowo wśród przyszłych beneficjentów, wykonawców i decydentów, opierać się będzie o trzy formy komunikacji:

Internet

- Prasa lokalna i centralna
- Promocja i reklama bezpośrednia

Internet będzie głównym dostawcą informacji o Planie Odnowy Miejscowości Gleźnowo. W witrynie internetowej Gminy Darłowo zostanie utworzona podstrona poświęcona Planowi Odnowy Miejscowości Gleźnowo z zamieszczonym dokumentem w plikach pdf.

Internet służyć będzie również komunikacji pomiędzy bezpośrednio odpowiedzialnym za wdrażanie Planu Odnowy Miejscowości Gleźnowo (Urzędem Gminy Darłowo), a zainteresowanymi podmiotami samorządowymi, biznesowymi i organizacjami pozarządowymi.

Prasa lokalna i centralna służyć będzie jedynie upowszechnianiu informacji w różnych kręgach potencjalnych beneficjentów i wykonawców Planu Odnowy Miejscowości Gleźnowo o istnieniu takiego dokumentu i sposobie jego monitorowania i wdrażania, kierując do źródła informacji, jakim będzie Internet.

Promocja i reklama bezpośrednia będzie skierowana do wybranych, potencjalnych wykonawców, inwestorów zidentyfikowanych na podstawie analizy przedsięwzięć inwestycyjnych zawartych w Planie Odnowy Miejscowości Gleźnowo.

Powyższa promocja i reklama polegać będzie na bezpośrednim zapraszaniu do negocjacji wybranych podmiotów, mogących być partnerami w realizacji poszczególnych zamierzeń Planu Odnowy Miejscowości.

21. WYKAZ TABEL, RYSUNKÓW I WYKRESÓW

Tabela 1 Miejscowość w statystyce.....	11
Tabela 2 Struktura gruntów według klas bonitacyjnych w m. Gleźnowo.....	11
Tabela 3 Struktura procentowa ludności gminy Darłowo i miejscowości Gleźnowo wg wieku - stan na koniec 2006 r.....	13
Tabela 4 Struktura gospodarstw rolnych.....	14
Tabela 5 Bezrobotni w gminie Darłowo i miejscowości Gleźnowo według wykształcenia wg stanu na 31.12.2005 r.....	15
Tabela 6 Bezrobotni w gminie Darłowo i miejscowości Gleźnowo według wykształcenia wg stanu na 31.12.2006 r.....	15
Tabela 7 Stopa bezrobocia w %.....	15
Tabela 8 Planowane przedsięwzięcia inwestycyjne miejscowości Gleźnowo.....	30
Tabela 9 Planowane przedsięwzięcia inwestycyjne miejscowości Gleźnowo w kategorii oceny „Bardzo ważne”.....	31
Tabela 10 Obszar strategiczny pn. „Gospodarka”.....	36
Tabela 11 Obszar strategiczny „Infrastruktura”.....	37
Tabela 12 Obszar strategiczny „Społeczność”.....	38
Tabela 13 Wybrany Wariant Rozwoju.....	40
Tabela 14 Wieloletni Plan Inwestycyjny - (wartość inwestycji w PLN).....	43
Tabela 15 Harmonogram rzeczowo - finansowy zadania priorytetowego.....	47
Tabela 16 Harmonogram wdrażania Planu Odnowy Miejscowości Gleźnowo.....	48
Tabela 17 Harmonogram monitorowania Planu Odnowy Miejscowości Gleźnowo.....	49
Rysunek 1 Położenie Gleźnowa.....	10
Wykres 1 Hierarchizacja planowanych przedsięwzięć inwestycyjnych wg skali ważności.....	30
Wykres 2 Hierarchizacja planowanych przedsięwzięć inwestycyjnych w kategorii oceny „Bardzo ważne”.....	31

PRZEWODNICZĄCY
RADY GMINY GLEŹNOWO
Władysław Krakowiak

