

UCHWAŁA NR XXXVI/492/2010
RADY GMINY DARŁOWO

z dnia 26 października 2010 r.

w sprawie zmiany uchwały Nr XII/143/2007 Rady Gminy Darłowo z dnia 16. listopada 2007 roku w sprawie ustanowienia statutu Uzdrawiska Dąbki

Na podstawie art. 18 ust.2 pkt 15 ustawy z dnia 8 marca 1990 r. o samorządzie gminnym (Dz. U. z 2001 r. Nr 142, poz. 1591, z 2002 r. Nr 23, poz. 220, Nr 62, poz. 558, Nr 113, poz. 984, Nr 153, poz. 1271, Nr 214, poz. 1806, z 2003 r. Nr 80, poz. 717, Nr 162, poz. 1568, z 2004 r. Nr 102, poz. 1055, Nr 116, poz. 1203, z 2005 r. Nr 172, poz. 1441 i Nr 175, poz.1457, z 2006 r. Nr 17, poz. 128. Nr 181, poz. 1337, z 2007 r. Nr 48, poz. 327, Nr 138, poz.974 iNr 173, poz. 1218, z2008 r. nr 180, poz.1111, Nr 223, poz.1458, z 2009 r. Nr 52 poz.420, Nr 157 poz. 1241, z2010 r. Nr 28 poz.142 i 146, Nr 40 poz.230 iNr 106 poz.675) oraz art. 41 ustawy z dnia 28 lipca 2005 r. o lecznictwie uzdrowiskowym, uzdrowiskach i obszarach ochrony uzdrowiskowej oraz gminach uzdrowiskowych (Dz.U. Nr 167, poz. 1399, zm.: Dz.U. z 2007 r. Nr 133, poz. 921, z 2009 r. Nr 62, poz.504) - Rada Gminy Darłowo uchwała co następuje:

§ 1.1) W uchwale Nr XII/143/2007 Rady Gminy Darłowo z dnia 16. listopada 2007 roku w sprawie ustanowienia statutu Uzdrawiska Dąbki § 2 otrzymuje brzmienie: „Na obszarze ochrony uzdrowiskowej, uzdrawiska Dąbki wydziela się następujące strefy ochronne:

1) strefę „A” ochrony uzdrowiskowej o powierzchni 324,13 ha, posiadającą 75% terenów zielonych, w granicach administracyjnych sołectwa Dąbki i sołectwa Bobolin wyznaczoną następującymi odcinkami:

- a) od północy strefa „A” ochrony uzdrowiskowej przebiega od zachodniego krańca mierzei, będącego jednocześnie granicą gminy, jak również sołectwa Dąbki; następnie biegnie w kierunku wschodnim po linii brzegowej Morza Bałtyckiego w sołectwie Dąbki dochodząc do punktu (A) położonego na działce nr 277/2, obręb Bobolin, w sołectwie Bobolin,
- b) od wschodu strefa „A” ochrony uzdrowiskowej przebiega od punktu (A) położonego na brzegu Morza Bałtyckiego wzdłuż działki nr 277/1, obręb Bobolin do punktu (B) tj. początku drogi KD 42; następnie biegnie wzdłuż zachodniego pasa drogi nr KD 42, częściowo wzdłuż działek leżących przy tej drodze o numerach 2/5, 2/6, 2/7, 2/8, 2/9, 2/11, obręb Bobolin, do styku drogi nr KD 42 i ulicy Darłowskiej tj. narożnika działki nr 2/12, obręb Bobolin; następnie skręca na wschód po północnej stronie ulicy Darłowskiej (droga nr KL 7) wzdłuż działek nr 2/13, 2/42, 2/44, 2/46, 2/47, 2/40, 2/39, położonych w obrębie Bobolin, dobiegając do działki nr 2/37, obręb Bobolin (punkt C); dalej od narożnika tej działki skręca na południe przecinając drogę lokalną i wzdłuż działek nr 278/44, 278/9, 278/45, 278/46, 278/48, 278/47, 278/48, 278/49, 278/50, 278/5, położonych w obrębie Bobolin, dobiega do narożnika działki nr 278/52, obręb Bobolin, następnie skręca na południe przecinając drogę KD 14, dalej wzdłuż działek nr 278/17 i 278/24, obręb Bobolin i dobiega do działki nr 123/1, obręb Bobolin (punkt D),

- c) od południa strefa „A” ochrony uzdrowiskowej przebiega od działki nr 123/1, obręb Bobolin wzdłuż tej działki w kierunku zachodnim do drogi nr KD 41; następnie skręca na południe wzdłuż drogi nr KD 41 do drogi nr KL 3 tj. do południowo-wschodniego narożnika działki nr 123/1, obręb Bobolin, następnie biegnie po północnej stronie w kierunku zachodnim wzdłuż tej drogi dobiega do działek nr 119/6 i 119/5 w obrębie Dąbki tj. ulicy Wczasowej; dalej biegnie po granicy ul. Wczasowej do narożnika działki nr 126/1, obręb Dąbki tj. drogi nr KL 2; następnie kieruje się na północ wzdłuż kolejnych działek w obrębie Dąbki o nr. 126/1, 143, 142, 141 wzdłuż drogi KL 2 dochodząc do działki nr 23/8 na drodze nr KL 7, następnie skręca na południowy zachód wzdłuż działek położonych w obrębie Dąbki; narożnik działki nr 24/4, 17/2, dalej nr 326/33, 45/2, 53/2, 80/2, 98/5, 100, leżących wzdłuż drogi nr KL 7, dobiegając do końca południowo-wschodniego narożnika działki nr 101, obręb Dąbki; dalej skręca po południowej stronie tej działki i biegnie na zachód, wzdłuż działki nr 78/3, obręb Bukowo Morskie kończąc swój bieg na linii brzegowej Jeziora Bukowo, d) od zachodu strefa „A” ochrony uzdrowiskowej przebiega od południowo-zachodniego narożnika działki nr 78/3, obręb Bukowo Morskie, biegnąc początkowo na północ a następnie na zachód wzdłuż działek leżących nad Jeziorem Bukowo (nr 78/3, obręb Bukowo Morskie i działek nr 95, 93, 94 w obrębie Dąbki), dobiega wzdłuż południowej a następnie zachodniej linii półwyspu do Morza Bałtyckiego; na odcinku linii brzegowej Jeziora Bukowo i wybrzeża morza Bałtyckiego strefy ochrony uzdrowiskowej „A”, „B”, „C” pokrywają się wzajemnie,
- 2) strefę „B” ochrony uzdrowiskowej o powierzchni 756,22 ha, posiadającą 60% terenów zielonych, wyznaczono w granicach południowej części sołectwa Dąbki, północnej części sołectwa Bukowo Morskie i częściowo sołectwa Bobolin; po zaliczeniu do strefy „B” ochrony uzdrowiskowej jeziora Bukowo o całkowitej powierzchni 1897,87 ha, całkowita powierzchnia strefy „B” wynosi 2654,09 ha, Przebieg strefy „B” ochrony uzdrowiskowej przedstawia się następująco:
- a) od północy strefa „B” ochrony uzdrowiskowej przebiega od przecięcia się wschodniej granicy sołectwa Bobolin z zachodnią granicą sołectwa Żukowo Morskie.
 - b) od wschodu wzdłuż granicy geodezyjnej sołectw Bobolin i Żukowo Morskie, do przecięcia się z granicą geodezyjną sołectwa Bobolin,
 - c) od południa granica strefy „B” przebiega od przecięcia się granic administracyjnych sołectw Bobolin i Żukowo Morskie, do końca granicy geodezyjnej sołectwa Bobolin, następnie wzdłuż rzeki Bagiennica, dalej wzdłuż północnego obrzeża sołectwa Bukowo Morskie dochodzi do linii brzegowej jeziora Bukowo, skręcając po obrzeżu jeziora w kierunku południowym a później zachodnim dochodzi do końca zachodniego cypla mierzei jeziora Bukowo, stanowiącej koniec strefy „A” ochrony uzdrowiskowej,
- 3) strefę „C” ochrony uzdrowiskowej o powierzchni 3135,27 ha, posiadającą 50 % terenów biologicznie czynnych przebiega po zewnętrznej wschodniej granicy administracyjnej sołectwa Żukowo Morskie, następnie po zewnętrznej wschodniej i południowej stronie sołectwa Porzecze, następnie po zewnętrznej wschodniej i południowej stronie sołectwa Bukowo Morskie dobiegając do Jeziora Bukowo; następnie kieruje się po południowej linii brzegowej Jeziora Bukowo dobiegając do zachodniego cypla mierzei będącego w strefie „A” ochrony uzdrowiskowej tj. końca cypla półwyspu,
- a) od północy strefa „C” przebiega po morskiej granicy administracyjnej wsi Dąbki wzdłuż linii brzegowej Morza Bałtyckiego, następnie po linii brzegowej sołectwa Bobolin i dalej po linii brzegowej sołectwa Żukowo Morskie do wschodniego końca jego granicy administracyjnej,
 - b) od wschodu po granicy geodezyjnej sołectwa Żukowo Morskie do granicy sołectwa Porzecze, dalej wschodnią granicą sołectwa Porzecze,
 - c) od południa po granicy geodezyjnej sołectwa Porzecze do przecięcia się z granicą sołectwa Bukowo Morskie do linii brzegowej Jeziora Bukowo, następnie po linii brzegowej jeziora Bukowo Morskie skręca na północny - zachód wzdłuż linii brzegowej jeziora, kończąc na południowo - zachodnim cyplu mierzei będącym w strefie „A” ochrony uzdrowiskowej, od dojścia do linii brzegowej jeziora Bukowo do końca południowo-zachodniego mierzei pokrywa się częściowo z linią strefy „B” ochrony uzdrowiskowej " .
- 2) Załącznik nr 1 "Wykaz zakładów i urządzeń zakładów lecznictwa uzdrowiskowego" do uchwały Nr XII/143/2007 Rady Gminy Darłowo z dnia 16. listopada 2007 roku w sprawie ustanowienia Statutu Uzdrowiska Dąbki otrzymuje brzmienie jak załącznik Nr 1 do niniejszej uchwały.

3) Załączniki nr 2 - „mapa strefy „A” z naniesionymi ulicami w skali 1:5 000”, załącznik nr 3 - „mapa strefy „B” w skali 1: 10 000” , załącznik nr 4- „mapa strefy „A”, „B”, „C” w skali 1: 25 000” do uchwały Nr XII/143/2007 Rady Gminy Darłowo z dnia 16. listopada 2007 roku w sprawie ustanowienia Statutu Uzdrowiska Dąbki otrzymują brzmienie jak załączniki Nr 2,3,4 do niniejszej uchwały.

§ 2. Wykonanie uchwały powierza się Wójtowi Gminy Darłowo.

§ 3. Uchwała wchodzi w życie po upływie 14 dni od dnia ogłoszenia w Dzienniku Urzędowym Województwa Zachodniopomorskiego.

PRZEWODNICZĄCY
RADY GMINY DARŁOWO
Władysław Krakowiak

Załącznik Nr 1 do Uchwały Nr XXXVI/492/2010
Rady Gminy Darłowo
z dnia 26 października 2010 r.

Wykaz zakładów i urządzeń zakładów lecznictwa uzdrowiskowego

1. Wykaz zakładów

Sanatoria uzdrowiskowe dla dorosłych i dla dzieci

- 1) Argentyt
- 2) Cegielski
- 3) Dukat
- 4) Delfin
- 5) Bursztyn
- 6) Hutmen
- 7) GeoVita

2. Wykaz urządzeń

- 1) nadmorski park zdrojowy
- 2) ścieżki zdrowia (w tym kardiologiczna)
- 3) urządzony odcinek plaży morskiej
- 4) trzy baseny rehabilitacyjne (zlokalizowane w sanatorium Delfin, Bursztyn, Geovita)



PRZEWODNICZĄCY
RADY GMINY DARŁOWO
Władysław Krakowiak

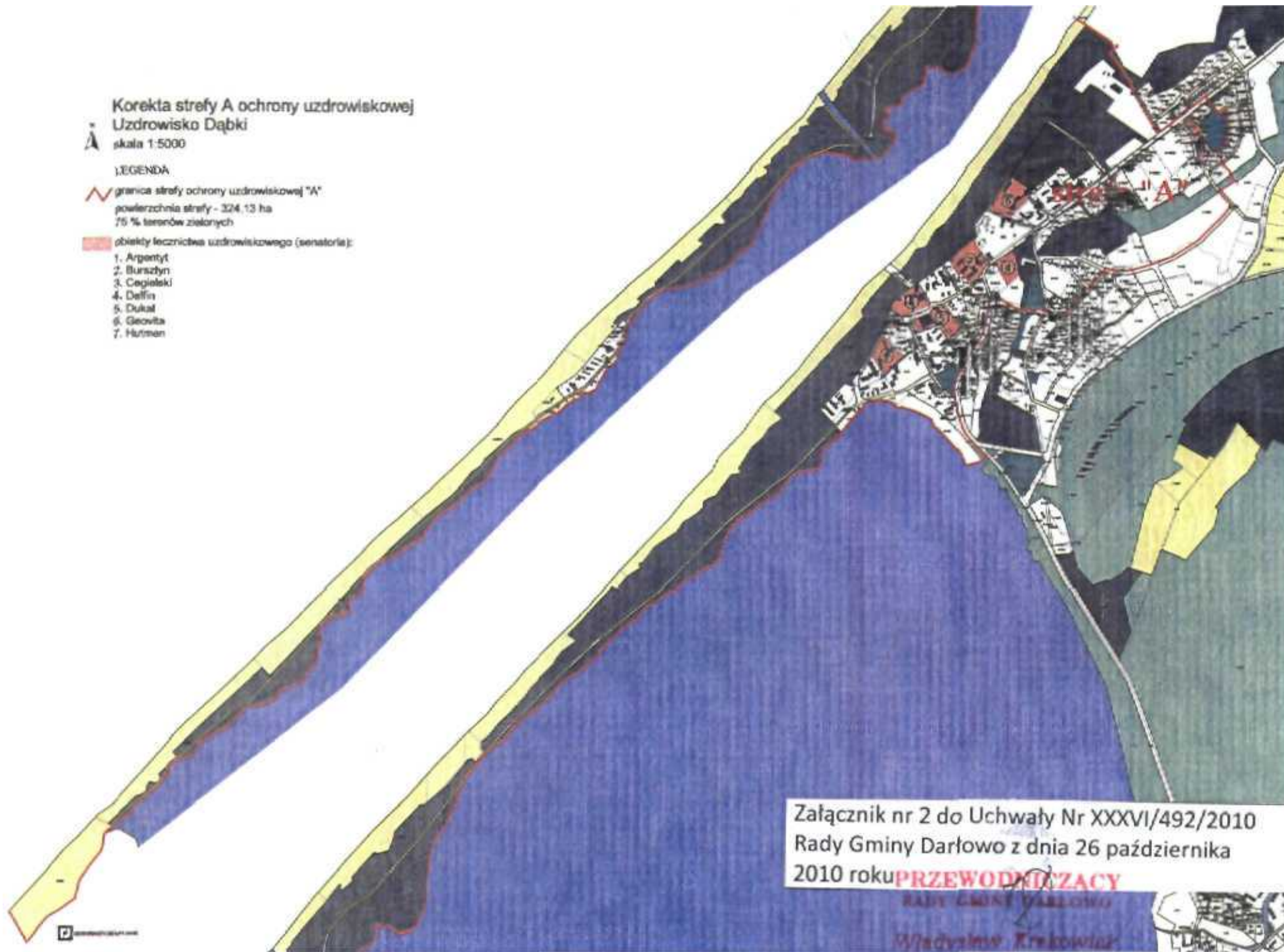
Korekta strefy A ochrony uzdrowiskowej

Uzdrowisko Dąbki

skala 1:5000

LEGENDA

-  granica strefy ochrony uzdrowiskowej "A"
powierzchnia strefy - 324,13 ha
75 % terenów zielonych
-  obiekty lecznictwa uzdrowiskowego (senatoria):
 1. Argentyt
 2. Bursztyń
 3. Cegielski
 4. Delfin
 5. Dukat
 6. Geovita
 7. Hutmen





Załącznik nr 2 do Uchwały Nr XXXVI/492/2010
Rady Gminy Darłowo z dnia 26 października
2010 roku

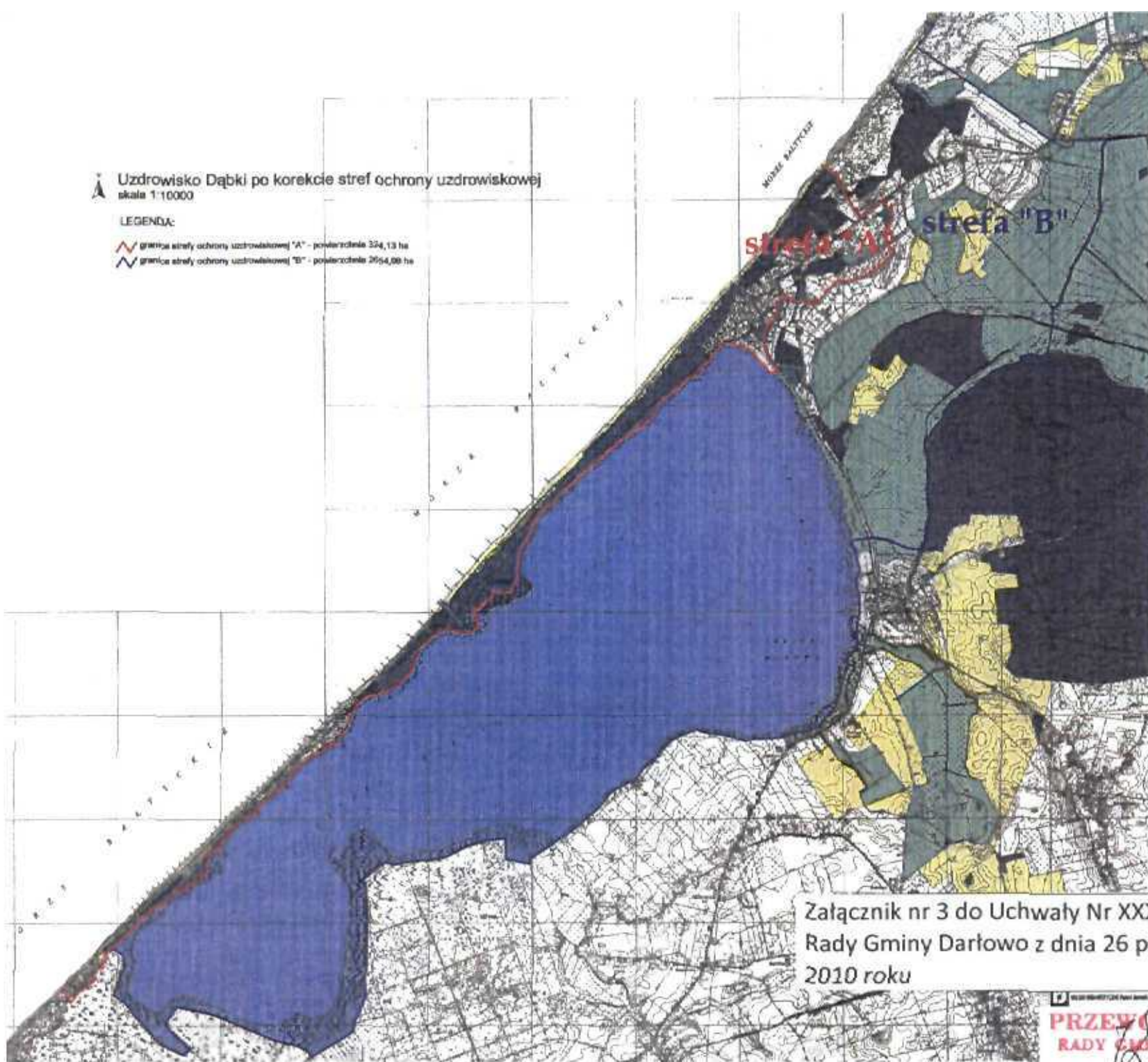
PRZEWODNICZĄCY
RADY GMINY DARŁOWO
Władysław Krokowicz



▲ **Uzdrowisko Dąbki po korekcie stref ochrony uzdrowskiej**
skala 1:10000

LEGENDA:

-  granica strefy ochrony uzdrowskiej "A" - powierzchnia 324,13 ha
-  granica strefy ochrony uzdrowskiej "B" - powierzchnia 2054,00 ha



Załącznik nr 3 do Uchwały Nr XXXVI/492/2010
Rady Gminy Darłowo z dnia 26 października
2010 roku

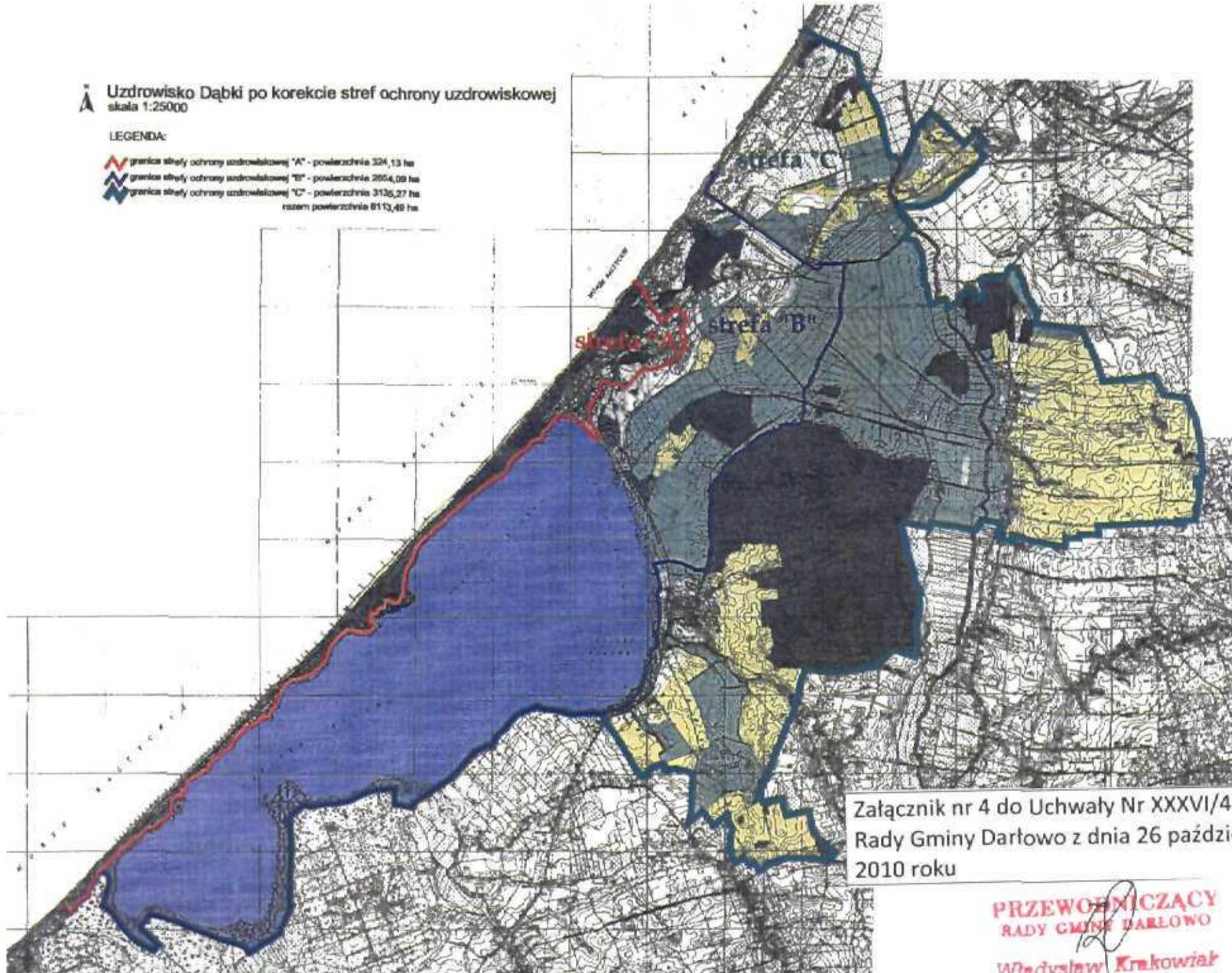

PRZEWODNICZĄCY
RADY GMINY DARŁOWO

Władysław Krakowiak

▲ **Uzdrowisko Dąbki po korekcie stref ochrony uzdrowskiej**
skala 1:25000

LEGENDA:

-  granica strefy ochrony uzdrowskiej "A" - powierzchnia 324,13 ha
-  granica strefy ochrony uzdrowskiej "B" - powierzchnia 2054,09 ha
-  granica strefy ochrony uzdrowskiej "C" - powierzchnia 3135,27 ha
razem powierzchnia 6113,49 ha



Załącznik nr 4 do Uchwały Nr XXXVI/492/2010
Rady Gminy Darłowo z dnia 26 października
2010 roku

PRZEWODNICZĄCY
RADY GMINY DARŁOWO
Włodzisław Krakowiak