

Załącznik do uchwały
NR . .2018 Rady Gminy
Darłowo
z dnia grudnia 2018 r.

Gminny Program Rewitalizacji dla Gminy Darłowo na lata 2017-2023



MINISTERSTWO
ROZWOJU



Unia Europejska
Fundusz Spójności



Darłowo, grudzień 2018 r.

SPIS TREŚCI

| | |
|-----------------------------------------------------------------------------------------------------------------------------|-----|
| 1. WSTĘP | 4 |
| 2. ZGODNOŚĆ GMINNEGO PROGRAMU REWITALIZACJI Z DOKUMENTAMI STRATEGICZNYMI GMINY | 6 |
| 3. OPIS PROCESU TWORZENIA GMINNEGO PROGRAMU REWITALIZACJI | 14 |
| 4. CHARAKTERYSTYKA GMINY DARŁOWO | 16 |
| 5. DELIMITACJA OBSZARU ZDEGRADOWANEGO I OBSZARU REWITALIZACJI NA TERENIE GMINY DARŁOWO | 39 |
| 6. WYZNACZANIE JEDNOSTEK GMINNYCH (ANALITYCZNYCH) | 41 |
| 7. IDENTYFIKACJA ŹRÓŃNICOWANIA WEWNĄTRZGMINNEGO W JEDNOSTKACH ANALITYCZNYCH | 49 |
| 8. WYZNACZENIE OBSZARU ZDEGRADOWANEGO I OBSZARU REWITALIZACJA GMINY DARŁOWO | 67 |
| 9. SZCZEGÓŁOWA DIAGNOZA OBSZARU REWITALIZACJI | 75 |
| 10. WIZJA STANU OBSZARU PO PRZEPROWADZENIU REWITALIZACJI | 79 |
| 11. CELE I KIERUNKI DZIAŁANIA | 80 |
| 12. PROJEKTY REWITALIZACYJNE | 82 |
| 13. OPIS MECHANIZMÓW ZAPEWNIAJĄCYCH KOMPLEMENTARNOŚĆ POMIĘDZY PROJEKTAMI ORAZ DZIAŁANAMI INTERESARIUSZY | 181 |
| 14. PARTYCYPACJA SPOŁECZNA I SPOSOBY WŁĄCZANIA INTERESARIUSZY W PROCES REWITALIZACJI NA TERENIE GMINY | 186 |
| 15. REALIZACJA I WDRAŻANIE GMINNEGO PROGRAMU REWITALIZACJI | 189 |
| 16. MONITORING GMINNEGO PROGRAMU REWITALIZACJI | 191 |
| 17. OKREŚLENIE NIEZBĘDNYCH ZMIAN W UCHWAŁACH ORAZ W ZAKRESIE PLANOWANIA I ZAGOSPODAROWANIA PRZESTRZENNEGO W GMINIE | 192 |
| 18. ZAOPINIOWANIE PROJEKTU GPR PRZEZ WŁAŚCIWE INSTYTUCJE | 193 |
| SPIS RYSUNKÓW | 194 |
| SPIS TABEL | 195 |
| SPIS WYKRESÓW | 196 |

Opracowanie zostało przygotowane przez:



Biuro Usług Doradczych i Finansowych „SEZAM” Regina Lis
ul. Orzechowa 9
75-637 Koszalin

Współpraca:

Adam Brzycki
Bogusław Ciastek

1. WSTĘP

Zgodnie z ustawą z dnia 9 października 2015 r. o rewitalizacji (Dz. U. z 2017 r. poz. 1023 tj. z dnia 26.05.2017 z późn. zm.) rewitalizacja stanowi proces wyprowadzania ze stanu kryzysowego obszarów zdegradowanych, prowadzony w sposób kompleksowy, poprzez zintegrowane działania na rzecz lokalnej społeczności, przestrzeni i gospodarki, skoncentrowane terytorialnie, prowadzone przez interesariuszy rewitalizacji na podstawie gminnego programu rewitalizacji (art. 2, ust. 1 ustawy o rewitalizacji).

Niniejszy dokument stanowi odpowiedź na potrzeby rewitalizacyjne gminy Darłowo. Jego celem jest proces wyprowadzenia ze stanu kryzysowego zidentyfikowanych obszarów zdegradowanych z obszaru Gminy. Gminny Program Rewitalizacji (GPR) ma charakter kompleksowy i dotyczy zarówno sfery społecznej, gospodarczej jak też przestrzennej. Stanowi wieloletni program działań w sferze społecznej, ekonomicznej, przestrzennej, infrastrukturalnej, środowiskowej i kulturowej, zmierzający do wyprowadzenia obszarów zdegradowanych gminy Darłowo ze stanu kryzysu oraz stworzenia warunków do ich zrównoważonego rozwoju, stanowiący narzędzie planowania, koordynowania i integrowania różnorodnych aktywności w ramach rewitalizacji.

Prezentowany projekt GPR dla gminy Darłowo jest zgodny z Ustawą z dnia 9 października 2015 r. o rewitalizacji (Dz. U. z 2017 r. poz. 1023 tj. z dnia 26.05.2017 z późn. zm.), jak również z „Zasadami realizacji przedsięwzięć rewitalizacyjnych w ramach Regionalnego Programu Operacyjnego Województwa Zachodniopomorskiego 2014-2020”. Uchwalony GPR stanowić będzie podstawę do ubiegania się o środki na rewitalizację zarówno z Regionalnego Programu Operacyjnego Województwa Zachodniopomorskiego na lata 2014-2020 jak też z innych źródeł, np. Program Rozwoju Obszarów Wiejskich (PROW).

Opracowanie zawiera m.in.:

- zapisy Diagnozy służącej wyznaczeniu obszaru zdegradowanego i obszaru rewitalizacji na terenie gminy Darłowo, tj. dokumentu stanowiącego załącznik do wniosku Wójta Gminy Darłowo do Rady Gminy Darłowo o wyznaczenie obszaru zdegradowanego i obszaru rewitalizacji,
- wizję stanu obszaru po przeprowadzeniu rewitalizacji,
- cele i kierunki działania, które mają doprowadzić do realizacji wizji stanu obszaru po przeprowadzeniu rewitalizacji,
- listę projektów rewitalizacyjnych mających za zadanie wyprowadzić obszar rewitalizacji z sytuacji kryzysowej.

Ilekoć w niniejszym Dokumencie mowa jest o:

- Ustawie o rewitalizacji, należy przez to rozumieć Ustawą z dnia 9 października 2015 r. o rewitalizacji (Dz. U. z 2017 r. poz. 1023 tj. z dnia 26.05.2017 z późn. zm.),
- Zasadach realizacji przedsięwzięć rewitalizacyjnych, należy przez to rozumieć Zasady realizacji przedsięwzięć rewitalizacyjnych w ramach Regionalnego Programu Operacyjnego

Województwa Zachodniopomorskiego 2014-2020 (styczeń 2017 r.),

- Województwie, należy przez to rozumieć Województwo Zachodniopomorskie,
- Urzędzie Marszałkowskim (UM), należy przez to rozumieć Urząd Marszałkowski Województwa Zachodniopomorskiego,
- Gminie, należy przez to rozumieć Gminę Darłowo,
- Gminnym Programie Rewitalizacji / GPR / Opracowaniu / Dokumentacie / Programie / Programie Rewitalizacji, należy przez to rozumieć Gminny Program Rewitalizacji dla Gminy Darłowo na lata 2017-2023.

Autorzy niniejszego Opracowania dziękują wszystkim osobom, które przyczyniły się do jego powstania.

Dotychczas na terenie gminy Darłowo nie obowiązywał żaden program rewitalizacji.

2. ZGODNOŚĆ GMINNEGO PROGRAMU REWITALIZACJI Z DOKUMENTAMI STRATEGICZNYMI GMINY

Podjęcie prac nad stworzeniem Gminnego Programu Rewitalizacji (GPR) regulowały obowiązujące dokumenty planistyczne i wynikające z nich procedury dotyczące procesu rewitalizacji. Analiza i zaplanowanie poprawnego procesu rewitalizacji wymaga znajomości dokumentów określających warunki brzegowe koncentracji działań na kilku poziomach zarządzania.

Szczególnie istotne są zapisy dokumentów na poziomie lokalnym i regionalnym. Jest to istotne tym bardziej, że powodzenie procesów rewitalizacyjnych uwarunkowane jest pozyskaniem środków ze źródeł finansowych innych niż budżet samorządów lokalnych. Ponadto, dotychczasowe doświadczenia wskazują, że przeznaczenie wyłącznie środków publicznych nie zagwarantuje skutecznego procesu rewitalizacji, dlatego potrzebna jest synergia działań współfinansowanych ze środków samorządów zarówno lokalnych, jak i regionalnych z tymi, finansowanymi z budżetu unijnego, a zwłaszcza ze środków prywatnych.

W celu sformułowania warunków brzegowych uzasadniających wybór obszarów do objęcia PR, przeanalizowano najważniejsze dla niniejszego badania dokumenty, na dwóch poziomach zarządzania:

- dokumenty regionalne
- dokumenty lokalne

Na każdym poziomie realizowane są zadania odpowiadające jego specyfice. Poniżej przedstawiono najistotniejsze zapisy z dokumentów obowiązujących, których zakres przekłada się na planowany w gminie Darłowo zasięg procesu rewitalizacji.

Dokumenty regionalne

Strategia Rozwoju Województwa Zachodniopomorskiego do roku 2020 została przyjęta przez Sejmik Województwa Zachodniopomorskiego Uchwałą Nr XXVI/303/05 z dnia 19 grudnia 2005 roku.

Strategia jest dokumentem, na podstawie którego prowadzi się politykę rozwoju Województwa. Strategia rozwoju jest punktem odniesienia do wszelkich działań rozwojowych na terenie województwa zachodniopomorskiego.

Zgodnie ze strategią, biorąc pod uwagę potencjał i sytuację regionu oraz stały wzrost jego możliwości rozwojowych została wyznaczona misja dla województwa zachodniopomorskiego, która brzmi następująco: „*Stworzenie warunków do stabilnego i zrównoważonego rozwoju województwa zachodniopomorskiego opartego na konkurencyjnej*

gospodarce i przedsiębiorczości mieszkańców oraz aktywności społecznej przy optymalnym wykorzystaniu istniejących zasobów.”

Do osiągnięcia tak sformułowanej misji przyczynić ma się realizacja sześciu celów strategicznych oraz działań kierunkowych. Wśród nich sformułowano działania odnoszące się wprost do zagadnień rewitalizacyjnych, a także takie, które wprost dotyczą obszaru gminy Darłowo. Celem, w którym bezpośrednio odwołano się do rewitalizacji jest:

➤ Cel strategiczny nr 4 „Zachowanie i ochrona wartości przyrodniczych, racjonalna gospodarka zasobami”, cel kierunkowy „Rewitalizacja obszarów zurbanizowanych” w ramach następujących działań:

- prowadzenie planowania przestrzennego z uwzględnieniem potrzeb rewitalizacji,
- lokowanie nowych projektów inwestycyjnych w pierwszej kolejności na terenach już zurbanizowanych i przeznaczonych do rewitalizacji,
- renowacja, rewaloryzacja i adaptacja obiektów przemysłowych i powojkowych oraz ich przystosowania na cele kulturalne, sportowo-rekreacyjne, edukacyjne, handlowo-usługowe, biurowe i mieszkaniowe,
- rewitalizacja, odbudowa i renowacja staromiejskich układów urbanistycznych,
- podnoszenie standardu zasobów mieszkaniowych na terenach zdegradowanych.

Wśród celów strategicznych skierowanych dla gminy Darłowo znalazły się cele skierowane do obszaru strategicznej interwencji oraz gminy Darłowo wprost:

➤ Cel strategiczny nr 1 „Wzrost innowacyjności i efektywności gospodarowania”, cel kierunkowy „Wspieranie współpracy przedsiębiorstw i rozwoju przedsiębiorczości”. Wszechstronne i zrównoważone wykorzystanie zasobów województwa będzie realizowane w szczególności poprzez zwiększanie konkurencyjności oferty turystycznej, a także restrukturyzację gospodarki rolnej i rybactwa. Następstwem podniesienia innowacyjności i efektywności gospodarowania w regionie będzie poprawa kondycji przedsiębiorstw oraz poprawa spójności i kondycji ekonomicznej całego województwa.

➤ Cel strategiczny nr 5 „Budowanie otwartej i konkurencyjnej społeczności”, cel kierunkowy „Zwiększenie aktywności zawodowej ludności” oraz „Zwiększanie dostępności i uczestnictwa w edukacji przedszkolnej”. Strategia województwa zachodniopomorskiego obejmuje działania zorientowane na wzmacniania aktywności zawodowej i poziomu kompetencji mieszkańców, dostępności i jakości edukacji na każdym poziomie nauczania oraz zwiększanie uczestnictwa w niej mieszkańców regionu. Efektem realizacji strategii będzie przezwyciężenie marginalizacji i wykluczeni na poziomie dostępu do oferty edukacyjnej.

➤ Cel strategiczny nr 6 „Wzrost tożsamości i spójności społecznej regionu”, cel kierunkowy „Wspieranie funkcji rodziny”, „Zwiększanie jakości i dostępności opieki zdrowotnej”, „Wspieranie rozwoju demokracji lokalnej i społeczeństwa obywatelskiego”, „Wzmacniania tożsamości i integracji społeczności lokalnej”, „Rozwijanie dorobku kulturowego jako fundamentu tożsamości regionalnej” oraz „Przeciwdziałanie ubóstwu i procesom marginalizacji społecznej”. Zadaniem samorządu wobec społeczności jest stworzenie jak najlepszych warunków do życia i pracy mieszkańców, realizacji planów życiowych i wszechstronnej samorealizacji w życiu osobistym i społecznym.

Gminny Program Rewitalizacji dla Gminy Darłowo na lata 2017-2023 oraz przyjęte w nim cele wpisują się w ww. założenia Strategii Rozwoju Województwa Zachodniopomorskiego do roku 2020.

Plan zagospodarowania przestrzennego województwa zachodniopomorskiego przyjęty Uchwałą Nr XXXII/334/02 przez Sejmik Województwa Zachodniopomorskiego z dnia 26 czerwca 2002 r., zmieniony Uchwałą Nr XLV/530/10 z dnia 19 października 2010 r.

Dokument ten określa wszystkie kwestie związane z zagospodarowaniem przestrzennym w województwie zachodniopomorskim. Strategicznym celem zagospodarowania przestrzennego województwa zachodniopomorskiego jest *zrównoważony rozwój przestrzenny województwa służący integracji przestrzeni regionalnej z przestrzenią europejską i krajową, spójności wewnętrznej województwa, zwiększeniu jego konkurencyjności oraz podniesieniu poziomu i jakości życia mieszkańców do średniego poziomu w Unii Europejskiej.*

Generalną zasadą zagospodarowania przestrzennego Województwa jest takie kształtowanie struktur przestrzennych, w których przejawia się aktywność ludzi i struktur społeczno-gospodarczych, wykorzystujących czynniki wzrostu, aby zachowane zostały zasoby i walory środowiska przyrodniczego, kulturalnego i krajobrazu, zapewniające wysokie standardy życia mieszkańców.

Plan zagospodarowania przestrzennego wyznacza różne cele szczegółowe, które przyczynią się do realizacji głównego celu strategicznego. Działania rewitalizacyjne zaplanowane w GPR, takie jak poprawa stanu gospodarczego, rozwoju infrastrukturalno-przestrzennego, w tym poprawy istniejącej infrastruktury technicznej wpływającej na konkurencyjność Gminy i podnoszącej jej atrakcyjność lokalizacyjną są spójne z celami szczegółowym Planu Zagospodarowania Przestrzennego, w tym m.in.:

- ✓ Ukształtowanie struktury funkcjonalno-przestrzennej województwa
- ✓ Wzmacnianie powiązań zewnętrznych województwa
- ✓ Ochrona i kształtowanie środowiska przyrodniczego
- ✓ Rozwój potencjału demograficznego województwa
- ✓ Ochrona dziedzictwa kulturowego i krajobrazu
- ✓ Rozwój infrastruktury społecznej
- ✓ Wzrost gospodarczy
- ✓ Rozbudowa infrastruktury technicznej, rozwój usług elektronicznych i odnawialnych źródeł energii
- ✓ Likwidacja problemów rozwojowych na obszarach problemowych
- ✓ Wielofunkcyjny rozwój obszarów wiejskich

Celem strategicznym **Regionalnego Programu Operacyjnego dla Województwa Zachodniopomorskiego 2014-2020 (RPO WZ)** jest poprawa konkurencyjności gospodarczej, spójności społecznej i dostępności przestrzennej województwa przy zrównoważonym wykorzystaniu specyficznych cech potencjału

gospodarczego i kulturowego regionu raz przy pełnym poszanowaniu jego zasobów przyrodniczych.

Osiągnięcie celu głównego RPO Województwa Zachodniopomorskiego umożliwiające jest dzięki realizacji celów szczegółowych, podzielonych na następujące osie priorytetowe:

- Oś priorytetowa 1. Gospodarka, innowacja, nowoczesne technologie,
- Oś priorytetowa 2. Gospodarka niskoemisyjna,
- Oś priorytetowa 3. Ochrona środowiska i adaptacja do zmian klimatu,
- Oś priorytetowa 4. Naturalne otoczenie człowieka,
- Oś priorytetowa 5. Zrównoważony transport,
- Oś priorytetowa 6. Rynek pracy,
- Oś priorytetowa 7. Włączenie społeczne,
- Oś priorytetowa 8. Edukacja,
- Oś priorytetowa 9. Infrastruktura publiczna.

Działania Gminnego Programu Rewitalizacji Gminy Darłowo przyczynią się do realizacji celu głównego oraz celów szczegółowych zawartych w Regionalnym Programie Operacyjnym Województwa Zachodniopomorskiego na lata 2014-2020 poprzez komplementarność z osią priorytetową nr 9 *Infrastruktura Publiczna*.

W dokumencie zaznaczono, iż w ramach sytuacji społecznej i zdrowotnej mieszkańców województwa Zachodniopomorskiego jest rewitalizacja fizyczna, gospodarcza i społeczna ubogich społeczności oraz obszarów miejskich i wiejskich. Specyfiką województwa zachodniopomorskiego jest duża liczba tzw. obszarów popegeerowskich. Uwarunkowania społeczne sprawiły, że obszary te są często miejscem kumulacji różnorodnych problemów społecznych. Właśnie w tych miejscowościach transformacja gospodarcza najsilniej odcisnęła swoje piętno, w wyniku czego do dziś pozostają nierozwiązane problemy wykluczenia społecznego, lokalnego rynku pracy, wysokiego bezrobocia, niedoinwestowania infrastrukturalnego oraz pauperyzacji. Obszary objęte Specjalną Strefą Włączenia w sposób szczególny wymagają rewitalizacji fizycznej, społecznej i gospodarczej. Są to miejsca o szczególnie niekorzystnych uwarunkowaniach pod względem dostępności komunikacyjnej, istniejącej infrastruktury publicznej, cechujące się wysokim stopniem bezrobocia i niską atrakcyjnością gospodarczą, ale przede wszystkim odznaczające się dużymi problemami w zakresie wykluczenia społecznego. W województwie zachodniopomorskim występuje koncentracja powiatów marginalizowanych, o najwyższej stopie bezrobocia w centralnej i wschodniej części województwa.

Bezpośrednie działania rewitalizacyjne przewidziane są w priorytecie inwestycyjnym (PI) 9b *Wspieranie rewitalizacji fizycznej, gospodarczej i społecznej ubogich społeczności na obszarach miejskich i wiejskich*. Celem szczegółowym tego PI jest Zmniejszone zagrożenie wykluczeniem społecznym ludności zamieszkującej obszary zdegradowane i peryferyjne. Efektem wsparcia będzie wyprowadzenie obszarów zdegradowanych i ludności zamieszkującej te obszary z sytuacji problemowych.

Przedsięwzięcia rewitalizacyjne na terenie gminy Darłowo stanowią kontynuację i uszczegółowienie założeń polityki regionalnej i w istotny sposób przyczynią się do realizacji jej założeń na szczeblu lokalnym.

Dokumenty lokalne

Działania planowane w gminnym programie rewitalizacji dla gminy Darłowo spójne są z celami, kierunkami i działaniami gminnych dokumentów strategicznych, tj.:

- Lokalna Strategia Rozwoju Gminy Darłowo na lata 2015-2025,
- Strategia Rozwiązywania Problemów Społecznych Gminy Darłowo na lata 2014-2020,
- Plan Gospodarki Niskoemisyjnej dla Gminy Darłowo,
- Strategia Rozwoju Turystyki Gminy Darłowo do roku 2020,
- Miejsowym Planem Zagospodarowania Przestrzennego.

Wizja rozwoju gminy zawarta w ***Lokalnej Strategii Rozwoju Gminy Darłowo na lata 2015-2025*** stanowi główny cel kierunkowy, do którego Gmina będzie dążyć w swoich działaniach.

Misją wewnętrzną gminy Darłowo jest sukcesywne i zrównoważone rozwijanie niekomercyjnych funkcji rolniczych oraz infrastruktury sprzyjającej rozwojowi małej i średniej przedsiębiorczości, ze szczególnym uwzględnieniem tworzenia w oparciu o walory przyrodnicze i krajobrazowe atrakcyjnej oferty turystycznej charakteryzującej się najwyższą jakością oferowanych usług, a tym samym oferowanie mieszkańcom warunków do tworzenia i funkcjonowania źródeł ich utrzymania.

Z perspektywy realizacji gminnego programu rewitalizacji dla gminy Darłowo, istotne znaczenie posiadają następujące cele strategiczne oraz operacyjne:

- III Cel strategiczny - Tworzenie warunków do rozwoju przedsiębiorczości oraz przeciwdziałanie bezrobociu. Gmina Darłowo miejscem edukacji przedszkolnej, szkolnej i kształcenia ustawicznego wspierającego aktywnie rozwój i możliwości podnoszenia kwalifikacji dla mieszkańców.
- Cel operacyjny 1. Umacnianie Gminy Darłowo, jako rozwijającego się ośrodka edukacji dzieci, młodzieży i dorosłych.
- Cel operacyjny 2. Podwyższanie jakości świadczonych usług edukacyjnych na szczeblu przedszkolnym, podstawowym, gimnazjalnym oraz kształcenia ustawicznego.
- Cel operacyjny 3. Kształtowanie i rozwój pozaszkolnych form edukacji.

Cele rewitalizacji, zdefiniowane w Gminnym Programie Rewitalizacji dla gminy Darłowo, tj. Integracja przedsiębiorczości oraz zwiększenie atrakcyjności inwestycyjnej i turystycznej obszaru rewitalizacji, Wzmocnienie spójności społecznej i kapitału społecznego na obszarze Rewitalizacji oraz Atrakcyjna i zadbana przestrzeń publiczna służąca mieszkańcom wraz z określonymi kierunkami działań są spójne z celami strategicznymi, operacyjnymi i kierunkami działań wyznaczonymi w Strategii Rozwoju Gminy.

Misją ***Strategii Rozwiązywania Problemów Społecznych Gminy Darłowo na lata 2014-2020*** jest zapewnienie mieszkańcom gminy Darłowo warunków rozwoju osobistego oraz przeciwdziałanie marginalizacji i wykluczeniu społecznemu. Do celów strategicznych Strategii zalicza się:

- *Tworzenie warunków sprzyjających umacnianiu instytucji rodziny*
- *Aktywizacja grup zagrożonych wykluczeniem społecznym*
- *Rozwój społeczeństwa obywatelskiego.*

Poprawa stanu społecznego gminy uwzględnia najbardziej istotne obszary życia społecznego, w co wpisywały się będą działania rewitalizacyjne. Dzięki realizacji przedsięwzięć rewitalizacyjnych można spodziewać się szybszego wyprowadzenia z sytuacji kryzysowej danego obszaru wsparcia.

W odpowiedzi na zdiagnozowane w ww. dokumencie kluczowe problemy określone w celach strategicznych, Gminny Program Rewitalizacji dla Gminy Darłowo zakłada działania (projekty) służące w dużej mierze przeciwdziałaniu problemom społecznym poprzez zwiększanie zatrudnienia, rozwijanie kapitału społecznego, wzmacnianie więzi społecznych. Realizacja wskazanych w GPR oraz Strategii Rozwiązywania Problemów Społecznych Gminy Darłowo na lata 2014-2020 projektów znacząco przyczyni się do minimalizacji negatywnych zjawisk zdiagnozowanych w ww. dokumentach, wpływając tym samym na poprawę jakości życia mieszkańców.

W **Planie Gospodarki Niskoemisyjnej dla Gminy Darłowo** zidentyfikowano priorytetowe obszary działań w Gminie z zakresu dążenia do poprawy jakości powietrza, umożliwienie maksymalnego wykorzystania energii odnawialnej, czy zwiększenia efektywności energetycznej. Zapisy w Planie Gospodarki Niskoemisyjnej posiadają istotny wpływ na realizację działań rewitalizacyjnych w gminie w szczególności w zakresie działań zmierzających do ochrony środowiska, ochrony wartości przyrody oraz systematycznej poprawy stanu istniejącego, a także do ochrony dóbr kultury. Celami Planu gospodarki niskoemisyjnej dla Gminy Darłowo są:

- Redukcja emisji CO₂ o 7,73% w roku 2020 w porównaniu do roku 2013 r.
- Wzrost zużycia energii ze źródeł odnawialnych o 0,24% w roku 2020 w porównaniu do 2013r.
- Zwiększenie efektywności energetycznej o 7,40% w roku 2020 w porównaniu do 2013 r.

Założenia dokumentów (Planu Gospodarki Niskoemisyjnej oraz Gminnego Programu Rewitalizacji) są ze sobą spójne. Jednym z celów zawartych w długoterminowej strategii Planu Gospodarki Niskoemisyjnej jest termomodernizacja budynków użyteczności publicznej, co w bezpośredni sposób nawiązuje do projektów ujętych w GPR (w tym m.in. remont świetlic w poszczególnych sołectwach wraz z ich termomodernizacją).

Tym samym powstający program rewitalizacji pozostanie zgodny z założeniami Planu Gospodarki Niskoemisyjnej, a także stanowić będzie istotny wkład w osiągnięcie wskaźników monitorowania realizacji Planu.

Misje **Strategii Rozwoju Turystyki do roku 2020** przedstawiają się następująco:

- Gmina Darłowo – nadmorską Gminą Uzdrowską z dobrze rozwiniętą bazą wypoczynkową rekreacyjną i sanatoryjną,
- Gmina zrównoważonego rozwoju opartego o Morze Bałtyckie połączone atrakcyjną ofertą turystyczną jezior nadmorskich i rzek,

- Oferta turystyczna spójna z interesami stałych mieszkańców i oczekiwaniami kuracjuszy oraz turystów,
- Gmina o dużym udziale zieleni o różnorodnym charakterze, zharmonizowanej z już istniejącym zielonym otoczeniem poprzez aleje spacerowe, ścieżki pieszo-rowerowe, parki zdrojowe i kulturowe i powiększające się zrewitalizowane obszary Gminy,
- Obszar zintegrowany społecznie i gospodarczo, aktywnie wykorzystujący walory Morza Bałtyckiego, jezior i rzek dla rozwoju różnych atrakcji turystycznych i sportów wodnych,
- Gmina Darłowo uczestnikiem klastra turystycznego opartego na walorach i atrakcjach turystycznych gmin obszaru nadmorskiego i wydmowego Pomorza Środkowego – enklawy rezerwatów przyrody i zabytków dziedzictwa kulturowego.

Przywołane misje spójne są z założeniami GPR, w tym z celem nr 1: Integracja przedsiębiorczości oraz zwiększenie atrakcyjności inwestycyjnej i turystycznej obszaru rewitalizacji.

Miejscowy plan zagospodarowania przestrzennego Gminy Darłowo został przyjęty Uchwałą Nr XXII/282/2005 przez Radę Gminy Darłowo z dnia 30 czerwca 2005 roku.

Celem zagospodarowania przestrzennego gminy Darłowo jest osiągnięcie zrównoważonego rozwoju społeczno-gospodarczego zmierzających do utrzymania równowagi pomiędzy koniecznością zachowania cennych walorów przyrodniczych, krajobrazowych oraz kulturowych, a potrzebą wskazania atrakcyjnej oferty terenów pod różne formy zabudowy. W zapisach miejscowego planu zagospodarowania przestrzennego znalazły się dążenia do realizacji przestrzennych procesów rozwojowych w obszarach: społecznym, środowiskowym, gospodarczym, technicznym oraz funkcjonalno-przestrzennym, które będą determinować poprawę sytuacji społecznej oraz jakości życia mieszkańców Gminy.

Miejscowy plan zagospodarowania przestrzennego Gminy Darłowo będący dokumentem wyznaczającym najważniejsze kierunki kształtowania polityki przestrzennej dla całego obszaru Gminy Darłowo wskazuje również na najbardziej znaczące problemy społeczno – gospodarcze. W dużej mierze zapisy Miejscowego Planu oraz GPR są spójne, a działania przewidziane do realizacji w Gminnym Programie Rewitalizacji dla Gminy Darłowo odpowiadają na najważniejsze problemy, określając inicjatywy które mają za zadanie poprawić warunki życia mieszkańców obszaru rewitalizacji.

3. OPIS PROCESU TWORZENIA GMINNEGO PROGRAMU REWITALIZACJI

Procedura opracowania niniejszego GPR była zgodna z Ustawą o rewitalizacji. Prace przy tworzeniu Gminnego Programu Rewitalizacji rozpoczęły się w czerwcu 2016 r.

Pierwsze czynności dotyczyły zbierania danych niezbędnych do określenia wskaźników służących do badania zróżnicowania wewnątrzgminnego wśród wyznaczonych jednostek gminnych. Po dobraniu odpowiednich wskaźników ze sfery społecznej, gospodarczej i przestrzennej przystąpiono do określenia obszaru zdegradowanego oraz obszaru rewitalizacji na terenie gminy Darłowo. Równolegle przystąpiono do opracowania Diagnozy służącej wyznaczeniu obszaru zdegradowanego i obszaru rewitalizacji na terenie gminy Darłowo, która stanowiła załącznik do wniosku do Rady Gminy o wyznaczenie obszaru zdegradowanego i obszaru rewitalizacji na terenie gminy Darłowo.

Konsultacje społeczne projektu uchwały Rady Gminy Darłowo w sprawie wyznaczenia obszaru zdegradowanego i obszaru rewitalizacji na terenie gminy Darłowo przeprowadzone były w okresie od 23 grudnia 2016 r. do 22 stycznia 2017 r. w następujących formach:

- Zbieranie uwag, propozycji i opinii w formie papierowej i elektronicznej, z wykorzystaniem formularza konsultacyjnego
- Spotkanie konsultacyjne w dniu 18 stycznia 2017 roku
- Ankieta konsultacyjna

W wyniku konsultacji społecznych zmieniono obszar zdegradowany i obszar rewitalizacji (szczegóły w rozdziale 8. WYZNACZENIE OBSZARU ZDEGRADOWANEGO I OBSZARU REWITALIZACJA GMINY DARŁOWO).

Po wprowadzeniu zmian do obszaru zdegradowanego i obszaru rewitalizacji w dniu 28 czerwca 2017 r. podjęto Uchwałę NR XXXVI.343.2017 Rady Gminy Darłowo w sprawie wyznaczenia obszaru zdegradowanego i obszaru rewitalizacji Gminy Darłowo. Uchwała stanowi akt prawa miejscowego. W dniu 1 sierpnia 2017 r. została ona opublikowana w Dzienniku Urzędowym Województwa Zachodniopomorskiego (Poz. 3354). Uchwała weszła w życie po upływie 14 dni od dnia ogłoszenia w Dzienniku Urzędowym Województwa Zachodniopomorskiego, tj. 15 sierpnia 2017 r.

Jednocześnie, na mocy Uchwały NR XXXVI.344.2017 Rady Gminy Darłowo z dnia 28 czerwca 2017 r. przystąpiono do sporządzenia Gminnego Programu Rewitalizacji Gminy Darłowo na lata 2017-2023

Następny etap to tworzenie Gminnego Programu Rewitalizacji (GPR).

Projekt GPR został poddany konsultacjom społecznym w okresie od dnia 24 sierpnia 2017 r. do dnia 25 września 2017 r. w następujących formach:

- Zbieranie uwag, propozycji i opinii w formie papierowej i elektronicznej z wykorzystaniem formularza konsultacyjnego.

- Spotkania konsultacyjne w dniach:

24.08.2017 roku godz. 12.00 – Urząd Gminy Darłowo (sala konferencyjna),

29.08.2017 roku godz. 16.00 – Świetlica wiejska w Cisowie,

05.09.2017 roku godz. 16.00 – Świetlica wiejska w Nowym Jarosławiu,

11.09.2017 roku godz. 16.00 – Świetlica wiejska w Bukowie Morskim,

15.09.2017 roku godz. 16.00 – Świetlica wiejska w Gleźnowie.

- Spacer studyjny w dniu w miejscowości Bukowo Morskie, 11.09.2017 roku, godz. 17.00.

W wyniku konsultacji społecznych uwzględniono postulowane zapisy w Dokumencie oraz dołączono wnioskowane projekty.

Uchwałą NR LII.530.2018 Rady Gminy Darłowo z dnia 05 września 2018 przyjęto Gminny Programu Rewitalizacji Gminy Darłowo na lata 2017-2023

4. CHARAKTERYSTYKA GMINY DARŁOWO

Położenie i powierzchnia

Gmina Darłowo położona jest w północno – wschodniej części województwa zachodniopomorskiego w obrębie powiatu sławieńskiego. Zajmuje część terenu Równiny Sławieńskiej, przeciętej dolinami dwóch rzek: Wieprzy oraz Grabowej. Sąsiadujące gminy: gmina Sianów, gmina Malechowo, gmina Postomino oraz gmina Sławno. Mapy poniżej obrazują powiat sławieński na tle powiatów województwa zachodniopomorskiego oraz gminę Darłowo na tle powiatu sławieńskiego.

Rys. 1. Powiat sławieński na tle powiatów województwa zachodniopomorskiego.



Źródło: Opracowanie własne

Rys. 2. Gmina Darłowo na tle powiatu sławieńskiego



Źródło: Opracowanie własne

Gmina Darłowo jest gminą wiejską, jej powierzchnia wynosi 26 984 ha, co klasyfikuje ją pod względem wielkości na ósmej lokacie w województwie Zachodniopomorskim. Na sieć osadniczą gminy składa się 46 miejscowości. Spośród 46 wsi – 31 to wsie sołeckie, pozostałe to wsie wchodzące w skład sołectw oraz osady.

W skład gminy wchodzą następujące sołectwa:

- Barzowice
- Bobolin
- Boryszewo
- Bukowo Morskie
- Cisowo
- Dąbki
- Dobiesław
- Domasławice
- Drozdowo
- Gleźnowo
- Jeżyce
- Jeżyczki
- Kopań
- Kopnica
- Kowalewice
- Krupy
- Nowy Jarosław
- Palczewice

- Pęciszewko
- Porzecze
- Rusko
- Sińczyca
- Słowino
- Stary Jarosław
- Sulimice
- Wicie
- Wilkowice
- Wiekowo
- Zakrzewo
- Zielnowo
- Żukowo Morskie

Gminę przecina droga krajowa nr 37 o długości 14,5 km, która łączy port w Darłowie z drogą krajową nr 6, która jest połączeniem niezbędnym dla ruchu osobowo-towarowego pomiędzy Szczecinem, a Trójmiastem. Przez gminę Darłowo biegną dwie drogi wojewódzkie: nr 203, która łączy Darłowo z Koszalinem (37 km) oraz z Ustką (38 km), droga nr 205 prowadzi do Darłówka (3 km), Sławna (22 km) oraz Bobolic (80,5 km). Czynne jest również połączenie kolejowe na odcinku Sławno – Darłowo oraz Szczecin – Gdynia. W gminie funkcjonują 3 stacje, tj.: Sińczyca, Nowy Jarosław oraz Wiekowo.

Środowisko naturalne

Rzeźba terenu

Gmina Darłowo leży na obszarze pogranicza regionu Wybrzeża Słowińskiego i Równiny Sławieńskiej, które stanowią składową Pobrzeża Koszalińskiego. Przez obszar gminy Darłowo przepływają dwie duże rzeki: Grabowa i Wieprza, zasilane przez szereg mniejszych cieków wodnych strumieni. Do zasobów wód zalicza się również dwa jeziora: Bukowo oraz jezioro Kopań.

Użytkowanie gruntów

Struktura użytkowania ziemi przedstawia się następująco:

- grunty orne: 10379 ha, udział % w całym obszarze: 38,46
- lasy i grunty leśne: 6148 ha, udział % w całym obszarze: 22,78
- pozostałe grunty: 5071 ha, udział % w całym obszarze: 18,79
- łąki: 2913 ha, udział % w całym obszarze: 10,80
- pastwiska: 2423 ha, udział % w całym obszarze: 8,98
- sady: 50 ha, udział % w całym obszarze: 0,19

Zgodnie ze wskazaną strukturą, przeważającym sposobem użytkowania gruntów w Gminie są użytki rolne.

Powierzchnia gminnych gruntów

Według stanu na dzień 14.VII.2016 roku, powierzchnia gminnych gruntów wynosiła 260,25 km². Największa powierzchnia gruntów znajdowała się w obrębie: Nowy Kraków (45,21 km²), Bukowo Morskie (36,67 km²), Krupy (11,28 km²) i Słowino (10,29 km²), najmniejsza natomiast w obrębie Zagórzyn (1,78 km²), Rusko (2,15 km²) oraz Sińczycza (2,43 km²).

Tab. 1. Powierzchnia gminnych gruntów w poszczególnych obrębach w Gminie Darłowo

| Lp. | Obręb | Powierzchnia |
|------------|---------------------|-----------------------|
| 1 | 1) Barzowice | 8.69 km ² |
| 2 | (2) Bobolin | 4.80 km ² |
| 3 | (3) Boryszewo | 4.11 km ² |
| 4 | (4) Bukowo Morskie | 36.67 km ² |
| 5 | (5) Cisowo | 6.53 km ² |
| 6 | (6) Dąbki | 3.99 km ² |
| 7 | (7) Dobiesław | 9.65 km ² |
| 8 | (8) Domasławice | 9.00 km ² |
| 9 | (9) Drozdowo | 4.75 km ² |
| 10 | (10) Gleźnowo | 6.30 km ² |
| 11 | (11) Jeżyce | 5.23 km ² |
| 12 | (12) Jeżyczki | 6.91 km ² |
| 13 | (13) Kopań | 4.34 km ² |
| 14 | (14) Kopnica | 4.30 km ² |
| 15 | (15) Kowalewice | 8.09 km ² |
| 16 | (16) Kowalewiczki | 4.48 km ² |
| 17 | (17) Krupy | 11.28 km ² |
| 18 | (32) Żukowo Morskie | 5.87 km ² |
| 19 | (18) Nowy Jarosław | 4.51 km ² |
| 20 | (19) Nowy Kraków | 45.21 km ² |
| 21 | (20) Palczewice | 4.14 km ² |
| 22 | (21) Porzecze | 9.69 km ² |
| 23 | (22) Rusko | 2.15 km ² |
| 24 | (23) Sińczycza | 2.43 km ² |
| 25 | (24) Słowino | 10.29 km ² |
| 26 | (25) Stary Jarosław | 8.96 km ² |
| 27 | (26) Sulimice | 4.26 km ² |
| 28 | (27) Wicie | 2.74 km ² |

| | | |
|--------------|----------------|------------------------------|
| 29 | (28) Wiekowice | 9.94 km ² |
| 30 | (29) Zagórzyn | 1.78 km ² |
| 31 | (30) Zakrzewo | 3.92 km ² |
| 32 | (31) Zielnowo | 5.24 km ² |
| Razem | | 260.25 km² |

Źródło: Urząd Gminy Darłowo

Zasoby mieszkaniowe

Ogólna liczba budynków mieszkaniowych w gminie na koniec 2016 roku wynosiła 2 454 i była wyższa niż w roku poprzednim o 47. Na przestrzeni badanego okresu wzrosła również liczba izb w Gminie. Przykładowo, w roku 2010 wynosiła ona 10 674, w roku 2013 wynosiła 11 370, a w roku 2016 wynosiła 11 920. Systematycznie rosła też powierzchnia użytkowa mieszkań w Gminie. Tabela poniżej przedstawia szczegółowe dane.

Tab. 2. Zasoby mieszkaniowe w latach 2010-2016 (stan na 31.XII)

| Zasoby mieszkaniowe | 2010 | 2011 | 2012 | 2013 | 2014 | 2015 | 2016 |
|--------------------------------------------------|---------|---------|---------|---------|---------|---------|---------|
| Mieszkania (liczba) | 2 212 | 2 271 | 2 306 | 2 338 | 2 374 | 2 407 | 2 454 |
| Izby (liczba) | 10 674 | 10 954 | 11 185 | 11 370 | 11 564 | 11 729 | 11 920 |
| powierzchnia użytkowa mieszkań (m ²) | 219 639 | 225 823 | 231 745 | 236 042 | 240 363 | 243 957 | 248 328 |

Źródło: Główny Urząd Statystyczny

W strukturze przeciętnej powierzchni użytkowej mieszkania obserwuje się tendencję wzrostową. W roku 2010 wynosiła ona 27,7 m², w roku 2013 zwiększyła się o 1,7 m², z kolei w 2016 wzrosła do 30,9 m².

Tab. 3. Przeciętna powierzchnia użytkowa mieszkania na 1 osobę m²

| Przeciętna powierzchnia użytkowa mieszkania na 1 osobę w gminie Darłowo (m ²) | 2010 | 2011 | 2012 | 2013 | 2014 | 2015 | 2016 |
|-------------------------------------------------------------------------------------------|------|------|------|------|------|------|------|
| | 27,7 | 28,3 | 28,9 | 29,4 | 29,9 | 30,5 | 30,9 |

Źródło: Główny Urząd Statystyczny

W strukturze przeciętnej liczby izb w 1 mieszkaniu na przestrzeni badanego okresu zauważyć można wzrost wartości, chociaż w ostatnich latach utrzymuje się ona na podobnym poziomie i wyniosła 4,86 izby w 2016 r.

Tab. 4. Przeciętna liczba izb w 1 mieszkaniu.

| | 2010 | 2011 | 2012 | 2013 | 2014 | 2015 | 2016 |
|--------------------------------------|------|------|------|------|------|------|------|
| Przeciętna liczba izb w 1 mieszkaniu | 4,83 | 4,82 | 4,85 | 4,86 | 4,87 | 4,87 | 4,86 |

Źródło: Główny Urząd Statystyczny

Struktura przeciętnej liczby osób na 1 mieszkanie obrazuje, że liczby przyjmują coraz mniejsze wartości z roku na rok. Rok 2016 w porównaniu do roku 2010 pokazuje, że wartość zmniejszyła się o 0,3 przeciętnej liczby osób na 1 mieszkanie.

Tab. 5. Przeciętna liczba osób na 1 mieszkanie.

| | 2010 | 2011 | 2012 | 2013 | 2014 | 2015 | 2016 |
|----------------------------------------|------|------|------|------|------|------|------|
| Przeciętna liczba osób na 1 mieszkanie | 3,58 | 3,51 | 3,48 | 3,43 | 3,39 | 3,33 | 3,28 |

Źródło: Główny Urząd Statystyczny

Tabela poniżej obrazuje ilość mieszkań w poszczególnych miejscowościach w Gminie Darłowo. Zgodnie z danymi przedstawionymi przez Urząd Gminy Darłowo najwięcej mieszkań znajduje się kolejno w miejscowościach: Dąbki (377 mieszkań), Wicie (256 mieszkań) oraz Bobolin (143 mieszkań). Najmniej mieszkań mieści się w następujących miejscowościach: Czarnolas (1 mieszkanie), Kępka(1 mieszkanie), Darłowiec (4 mieszkania), Trzmielewo (6 mieszkań), Nowy Kraków (7 mieszkań). Średnia ilość mieszkań w gminie Darłowo klaruje się na poziomie 67,95 mieszkań.

Tab. 6. Ilość mieszkań w poszczególnych miejscowościach w Gminie Darłowo

| lp. | Miejscowość | Ilość |
|-----|----------------|-------|
| 1 | Barzowice | 76 |
| 2 | Bobolin | 143 |
| 3 | Borzyszkowo | 18 |
| 4 | Bukowo Morskie | 107 |
| 5 | Boryszewo | 45 |
| 6 | Cisowo | 120 |
| 7 | Czarnolas | 1 |

| | | |
|----|----------------|-----|
| 8 | Darłowiec | 4 |
| 9 | Dąbkowice | 25 |
| 10 | Dobiesław | 103 |
| 11 | Domasławice | 120 |
| 12 | Drozdowo | 60 |
| 13 | Gleźnowo | 51 |
| 14 | Gleźnowko | 34 |
| 15 | Jeżyce | 100 |
| 16 | Jeżyczki | 89 |
| 17 | Kopań | 42 |
| 18 | Kopnica | 37 |
| 19 | Kępka | 1 |
| 20 | Kowalewice | 52 |
| 21 | Kowalewiczki | 44 |
| 22 | Krupy | 80 |
| 23 | Leśnica | 10 |
| 24 | Nowy Jarosław | 51 |
| 25 | Nowy Kraków | 7 |
| 26 | Palczewice | 26 |
| 27 | Pęciszewko | 31 |
| 28 | Porzecze | 55 |
| 29 | Rusko | 72 |
| 30 | Sińczycza | 35 |
| 31 | Słowino | 121 |
| 32 | Słowinko | 17 |
| 33 | Stary Jarosław | 125 |
| 34 | Sulimice | 35 |
| 35 | Trzmielewo | 6 |
| 36 | Zakrzewo | 59 |
| 37 | Zagórzyn | 23 |
| 38 | Zielnowo | 26 |
| 39 | Żukowo Morskie | 27 |
| 40 | Wiekowice | 120 |

| | | |
|----|---------|-----|
| 41 | Wiekowo | 91 |
| 42 | Wicie | 256 |
| 43 | Dąbki | 377 |

Źródło: Urząd Gminy Darłowo

Sieć komunikacyjna

Obszar gminy przecina droga nr 37 o długości 14,5 km, która łączy port w Darłowie z drogą krajową nr 6, będącą połączeniem niezbędnym dla ruchu osobowo-towarowego między Szczecinem, a Trójmiastem. Przez gminę Darłowo prowadzą dwie drogi wojewódzkie:

- nr 203, która łączy Darłowo w Koszalinem (37 km) oraz z Ustką (38 km)
- nr 205 prowadzi do Darłówek (3 km), Sławna (22 km) i Bobolic (80,5 km)

Czynne jest również połączenie kolejowe na odcinku Sławno-Darłowo, które obecnie wykorzystywane jest jedynie dla przewozów towarowych oraz Szczecin –Gdynia. W gminie funkcjonują 3 stacje, tj.: Sińczyca, Nowy Jarosław i Wiekowo.

Rys. 3. Mapa dróg krajowych województwa zachodniopomorskiego



Źródło: (GDDKiA Szczecin, 2015)

Wiele dróg na terenie Gminy charakteryzuje się złym lub dostatecznym stanem technicznym. W celu poprawy jakości dróg na terenie Gminy, władze Gminy w latach 2010-2014 zrealizowały szereg inwestycji w tym zakresie. Ponadto w kolejnych latach zostały zaplanowane następne przedsięwzięcia na łączną kwotę około 4 000 000 zł. Oprócz dróg, na terenie Gminy funkcjonuje również sieć chodników i ścieżek rowerowych. Łączna długość ścieżek rowerowych na terenie Gminy to 6,128 km, natomiast chodników – 17,3 km.

Sytuacja demograficzna

Według stanu na dzień 31 grudnia 2015 roku Gmina Darłowo liczyła 8 011 mieszkańców. W stosunku do 2014 roku liczba mieszkańców zmalała o 37 osób, natomiast w stosunku do pierwszego roku objętego analizą (2010 r.) liczba mieszkańców wzrosła o 84 osoby. Od roku 2010 do roku 2014 można zauważyć systematyczny wzrost liczby ludności w gminie Darłowo. Spadek nastąpił w 2015 r. (8 011), po czym w 2016 ponowny wzrost (8 044).

Tab. 7. Liczba ludności Gminy Darłowo

| Rok | Ogółem | Mężczyźni | Kobiety |
|------|--------|-----------|---------|
| 2010 | 7 927 | 4 011 | 3 916 |
| 2011 | 7 982 | 4 041 | 3 941 |
| 2012 | 8 026 | 4 047 | 3 979 |
| 2013 | 8 030 | 4 036 | 3 994 |
| 2014 | 8 048 | 4 040 | 4 008 |
| 2015 | 8 011 | 4 018 | 3 993 |
| 2016 | 8 044 | 4 023 | 4 021 |

Źródło: Główny Urząd Statystyczny

Sieć osadnicza gminy obejmuje 31 sołectw. Jednostki osadnicze pod względem liczby mieszkańców są zróżnicowane. Najwięcej mieszkańców jest w sołectwach Domasławice (570), Stary Jarosław (548), Słowino i Bukowo Morskie (437), natomiast najmniej w sołectwach: Wicie (64), Zielnowo (78), Pęciszewko (96) mieszkańców.

Tab. 8. Liczba mieszkańców w poszczególnych sołectwach w gminie w 2015 r.

| Nazwa obszaru | Liczba mieszkańców |
|---------------|--------------------|
| Barzowice | 280 |
| Bobolin | 167 |

| | |
|----------------|-----|
| Boryszewo | 198 |
| Bukowo Morskie | 437 |
| Cisowo | 356 |
| Dąbki | 306 |
| Dobiesław | 361 |
| Domasławice | 570 |
| Drozdowo | 197 |
| Gleźnowo | 302 |
| Jeżyce | 323 |
| Jeżyczki | 363 |
| Kopań | 150 |
| Kopnica | 112 |
| Kowalewice | 410 |
| Krupy | 372 |
| Nowy Jarosław | 209 |
| Palczewice | 97 |
| Pęciszewko | 96 |
| Porzecze | 171 |
| Rusko | 247 |
| Sińczyca | 127 |
| Słowino | 437 |
| Stary Jarosław | 548 |
| Sulimice | 136 |
| Wicie | 64 |
| Wiekowice | 425 |
| Wiekowo | 202 |
| Zakrzewo | 205 |
| Zielnowo | 78 |
| Żukowo Morskie | 136 |

Źródło: Urząd Gminy Darłowo

Liczba urodzeń żywych w 2010 roku na 1000 ludności wynosiła 10,7, trzy lata później 11,8, w roku 2015 zmalała do poziomu 7,1, po czym w 2016 r. wyniosła 12,0. Spadki lub wzrosty liczby urodzeń powodowały, że wartości przyrostu naturalnego odpowiednio malały lub rosły: 1,0 w roku 2010 do, 3,5 w roku 2013 i 2,63 w roku 2016. Na przestrzeni lat 2010 - 2016 najwyższą liczbę zgonów na 1000 ludności odnotowano w roku 2015 (11,38).

Tab. 9. Urodzenia żywe, zgony i przyrost naturalny na 1000 ludności

| Lata | Urodzenia żywe | Zgony | Przyrost naturalny |
|------|----------------|-------|--------------------|
| 2010 | 10,7 | 9,74 | 1,0 |
| 2011 | 11,3 | 9,56 | 1,8 |
| 2012 | 9,9 | 8,12 | 1,7 |
| 2013 | 11,8 | 8,36 | 3,5 |
| 2014 | 10,2 | 8,22 | 2,0 |
| 2015 | 7,1 | 11,38 | -4,3 |
| 2016 | 12,0 | 9,38 | 2,63 |

Źródło: Główny Urząd Statystyczny

Rynek pracy

Na przestrzeni okresu 2010-2016 r. obserwuje się tendencję spadkową liczby osób w wieku przedprodukcyjnym (w wieku do 17 lat). Początkowa wartość na poziomie 1 753 osób zmniejszyła się do wartości 1 547 w 2016 r. Jednocześnie obserwuje się tendencję wzrostową liczby osób w wieku produkcyjnym do 2014 r., po czym nastąpił spadek liczby tych osób w roku 2015 i 2016. Liczba osób w wieku poprodukcyjnym systematycznie rosła w badanym okresie.

Tab. 10. Liczba ludności w wieku produkcyjnym i nieprodukcyjnym

| Ludność w wieku | 2010 | 2011 | 2012 | 2013 | 2014 | 2015 | 2016 |
|-------------------|------|------|------|------|------|------|------|
| Przedprodukcyjnym | 1753 | 1724 | 1699 | 1663 | 1618 | 1559 | 1547 |
| Produkcyjnym | 5167 | 5198 | 5247 | 5237 | 5264 | 5259 | 5231 |
| Poprodukcyjnym | 1007 | 1060 | 1080 | 1130 | 1166 | 1193 | 1266 |

Źródło: Główny Urząd Statystyczny

Tab. 11. Liczba ludności w wieku produkcyjnym i poprodukcyjnym w poszczególnych sołectwach w Gminie

| Obszar | Liczba osób w wieku produkcyjnym | Liczba osób w wieku poprodukcyjnym |
|----------------|----------------------------------|------------------------------------|
| Barzowice | 192 | 32 |
| Bobolin | 112 | 26 |
| Boryszewo | 125 | 28 |
| Bukowo Morskie | 291 | 56 |
| Cisowo | 219 | 76 |
| Dąbki | 211 | 46 |

| | | |
|----------------|-----|----|
| Dobiesław | 227 | 64 |
| Domasławice | 381 | 83 |
| Drozdowo | 124 | 28 |
| Gleźnowo | 183 | 59 |
| Jeżyce | 205 | 42 |
| Jeżyczki | 231 | 58 |
| Kopań | 111 | 17 |
| Kopnica | 76 | 17 |
| Kowalewice | 251 | 57 |
| Krupy | 240 | 53 |
| Nowy Jarosław | 146 | 25 |
| Palczewice | 62 | 12 |
| Pęciszewko | 69 | 18 |
| Porzecze | 120 | 28 |
| Rusko | 162 | 40 |
| Sińczycza | 79 | 21 |
| Słowino | 274 | 72 |
| Stary Jarosław | 367 | 61 |
| Sulimice | 91 | 21 |
| Wicie | 44 | 12 |
| Wiekowice | 270 | 76 |
| Wiekowo | 122 | 46 |
| Zakrzewo | 135 | 35 |
| Zielnowo | 46 | 10 |
| Żukowo Morskie | 89 | 16 |

Źródło: Urząd Gminy Darłowo

Udział ludności w wieku produkcyjnym w ogólnej liczbie ludności na koniec 2016 roku wynosił 65,0% i był najniższy w całym analizowanym okresie. Od 2010 obserwuje się też spadek udziału osób w wieku przedprodukcyjnym (z 22,1% w roku 2010 do 19,2% w roku 2016) oraz wzrost udziału osób w wieku poprodukcyjnym (z 12,7% w roku 2010 do 15,7% w roku 2016).

Tab. 12. Udział ludności wg ekonomicznych grup wieku w % ludności ogółem

| Ludność | 2010 | 2011 | 2012 | 2013 | 2014 | 2015 | 2016 |
|---------------------------|-------------|-------------|-------------|-------------|-------------|-------------|-------------|
| w wieku przedprodukcyjnym | 22,1 | 21,6 | 21,2 | 20,7 | 20,1 | 19,5 | 19,2 |
| w wieku produkcyjnym | 65,2 | 65,1 | 65,4 | 65,2 | 65,4 | 65,6 | 65,0 |
| w wieku poprodukcyjnym | 12,7 | 13,3 | 13,5 | 14,1 | 14,5 | 14,9 | 15,7 |

Źródło: Główny Urząd Statystyczny

Według stanu na dzień 31 grudnia 2016 r. liczba pracujących w gminie Darłowo wynosiła 1150 osób i była wyższa niż w roku 2015 o 22 osoby oraz wyższa niż na koniec 2010 r. o 140 osób. Analizując lata 2010-2016 dotyczące liczby osób pracujących można zauważyć coroczne wahania, które są skutkiem wahań w liczbie pracujących mężczyzn i kobiet, jednak ogólna tendencja jest wzrostowa. Liczba pracujących została podana według faktycznego miejsca pracy, bez podmiotów gospodarczych o liczbie pracujących do 9 osób oraz pracujących w gospodarstwach indywidualnych w rolnictwie.

Tab. 13. Pracujący ogółem i wg płci

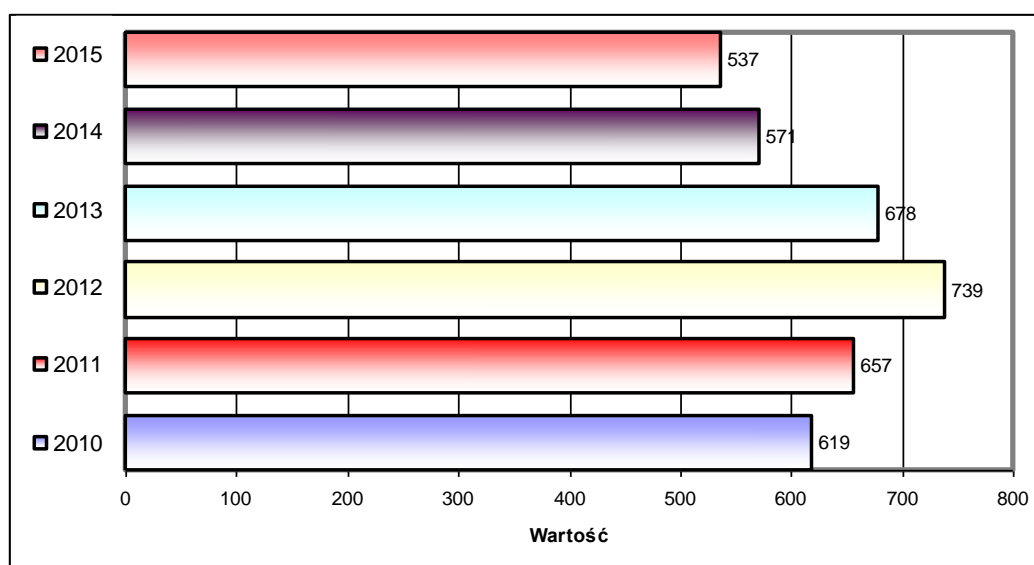
| Wyszczególnienie | 2010 | 2011 | 2012 | 2013 | 2014 | 2015 | 2016 |
|------------------|------|------|------|------|------|------|------|
| Ogółem | 1010 | 875 | 1051 | 993 | 1110 | 1128 | 1150 |
| Mężczyźni | 400 | 308 | 389 | 406 | 427 | 401 | 432 |
| Kobiety | 610 | 567 | 662 | 587 | 683 | 727 | 718 |

Źródło: Główny Urząd Statystyczny

Bezrobocie

Liczba bezrobotnych na terenie gminy Darłowo zarejestrowanych w Powiatowym Urzędzie Pracy w wyniosła na koniec 2015 roku 537 osób (w tym 282 kobiety) i była o 34 osoby (tj. o ponad 6%) niższa niż w roku 2014 oraz o 82 osoby (tj. o ponad 15%) niższa niż na początku analizowanego okresu (2010 rok). Wskaźnik bezrobocia w Gminie zbliżony jest do wskaźnika bezrobocia odnotowywanego w całym powiecie. Wśród zarejestrowanych bezrobotnych prawie 50% stanowią kobiety.

Wyk. 1. Liczba zarejestrowanych bezrobotnych - stan na 31.XII



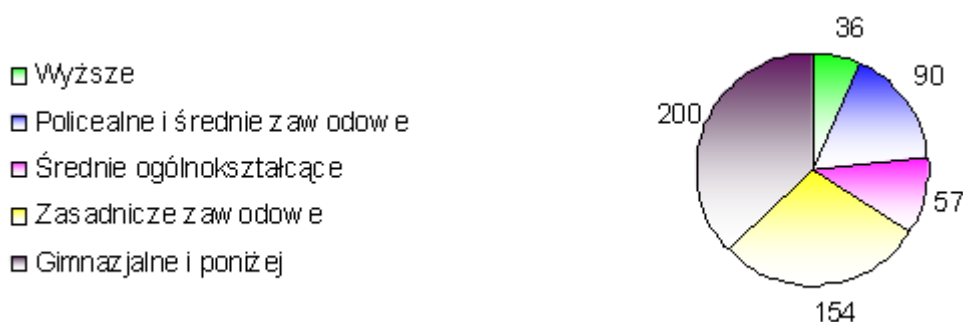
Źródło: Opracowanie własne na podstawie danych Powiatowy Urząd Pracy w Sławnie

Tab. 14. Liczba osób bezrobotnych według wykształcenia stan na 31.12.2015

| Wykształcenie | Liczba osób | W tym kobiet |
|-------------------------------|-------------|--------------|
| Wyższe | 36 | 26 |
| Policealne i średnie zawodowe | 90 | 62 |
| Średnie ogólnokształcące | 57 | 42 |
| Zasadnicze zawodowe | 154 | 68 |
| Gimnazjalne i poniżej | 200 | 84 |

Źródło: Opracowanie własne na podstawie danych Powiatowego Urzędu Pracy w Sławnie

Wyk. 2. Liczba osób bezrobotnych w podziale na posiadane wykształcenie

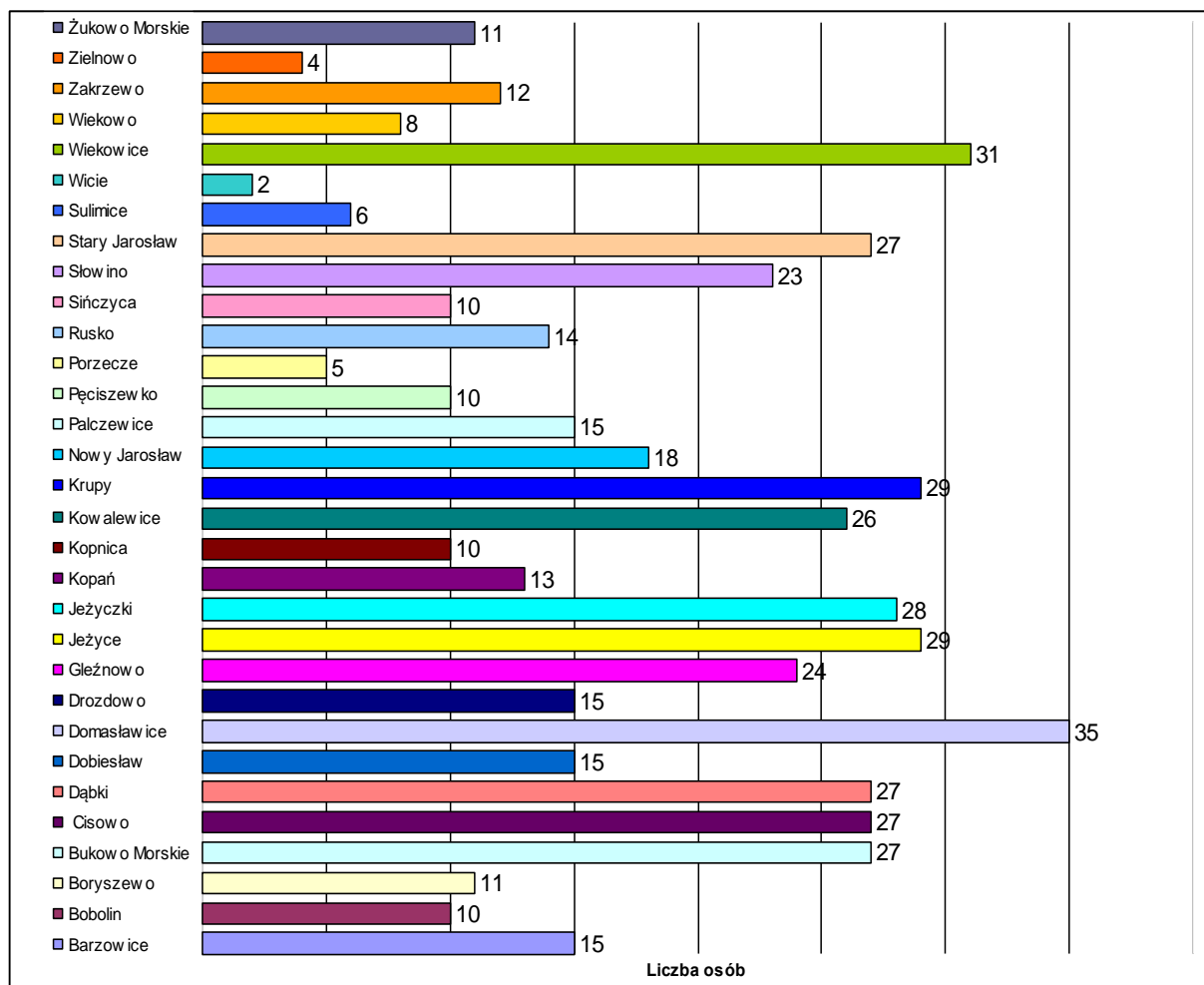


Źródło: Opracowanie własne na podstawie danych Powiatowego Urzędu Pracy w Sławnie

Liczba osób bezrobotnych wg stanu na 31.12.2015 r. w gminie Darłowo wynosiła 537 osoby co stanowiło 6,64% ogólnej liczby mieszkańców Gminy. Najwyższą liczbę osób bezrobotnych odnotowano w sołectwie Domasławice, Wiekowice, Krupy, Jeżyce, odpowiednio 35, 31, 29 i 29 osób. Najmniej bezrobotnych znajdowało się w sołectwie Wicie (2 osoby), Zielnowo (4 osoby), Porzecze (5 osób).

Porównując dane statystyczne dotyczące bezrobocia i demografii poszczególnych jednostek pomocniczych, określono również sołectwa o największym i najmniejszym udziale osób bezrobotnych w stosunku do całkowitej liczby mieszkańców danego sołectwa. Sołectwa, gdzie odnotowano wysoki odsetek bezrobotnych w stosunku do całkowitej liczby mieszkańców to Palczewice (15,46%), Pęciszewko (10,42%), Kopnica (8,93%). Najmniejszy odsetek odnotowano w sołectwie Porzecze (2,922%), Wicie (3,13%) i Dobiesław (4,16%).

Wyk. 3. Liczba osób bezrobotnych w poszczególnych sołectwach w gminie Darłowo



Źródło: Opracowanie własne na podstawie danych Powiatowego Urzędu Pracy w Sławnie

Pomoc społeczna

W myśl Ustawy o pomocy społecznej, osoby otrzymujące pomoc finansową winny jednocześnie spełnić dwa warunki. Pierwszy z nich to ubóstwo, które określone jest kryterium dochodowym, drugi czynnik to tzw. czynnik sytuacyjny i są to m.in. sieroctwo, bezdomność, potrzeba ochrony macierzyństwa, bezrobocie, niepełnosprawność, długotrwała choroba, bezradność w sprawach opiekuńczo wychowawczych i prowadzenia gospodarstwa domowego, alkoholizm lub narkomania, trudności w przystosowaniu do życia po opuszczeniu zakładu karnego, klęska żywiołowa lub ekologiczna.

Ogólna liczba świadczeń pieniężnych pobranych z pomocy społecznej w 2015 r. wynosiła 1417. Najwięcej świadczeń pieniężnych w stosunku do liczby mieszkańców zostało pobranych w sołectwie Drozdowo (40%), Sińczyca (32%) oraz Palczewice (27%) w stosunku do liczby ludności. Najmniej świadczeń pieniężnych w stosunku do liczby ludności zostało pobranych w sołectwach: Wicie (0%), Dąbki (2%), Bobolin (4%), wszystkie wyniki przedstawia tabela poniżej.

Tab. 15. Liczba świadczeń pieniężnych z pomocy społecznej w 2015 r.

| Sołectwo | Liczba świadczeń pieniężnych z pomocy społecznej | Ogólna liczba mieszkańców w poszczególnych sołectwach | Udział pobranych świadczeń pieniężnych w stosunku do liczby ludności (%) |
|-----------------|-----------------------------------------------------------------|--------------------------------------------------------------------------|---------------------------------------------------------------------------------------------|
| Barzowice | 35 | 280 | 12,50 |
| Bobolin | 7 | 167 | 4,19 |
| Boryszewo | 47 | 198 | 23,74 |
| Bukowo Morskie | 88 | 437 | 20,14 |
| Cisowo | 30 | 356 | 8,43 |
| Dąbki | 7 | 306 | 2,29 |
| Dobiesław | 80 | 361 | 22,16 |
| Domasławice | 120 | 570 | 21,05 |
| Drozdowo | 79 | 197 | 40,10 |
| Gleźnowo | 66 | 302 | 21,85 |
| Jeżyce | 61 | 323 | 18,89 |
| Jeżyczki | 45 | 363 | 12,40 |
| Kopań | 11 | 150 | 7,33 |
| Kopnica | 18 | 112 | 16,07 |
| Kowalewice | 108 | 410 | 26,34 |
| Krupy | 113 | 372 | 30,38 |
| Nowy Jarosław | 45 | 209 | 21,53 |
| Palczewice | 26 | 97 | 26,80 |
| Pęciszewko | 12 | 96 | 12,50 |
| Porzecze | 26 | 171 | 15,20 |
| Rusko | 15 | 247 | 6,07 |
| Sińczyca | 41 | 127 | 32,28 |
| Słowino | 50 | 437 | 11,44 |
| Stary Jarosław | 100 | 548 | 18,25 |
| Sulimice | 25 | 136 | 18,38 |
| Wicie | 0 | 64 | 0,00 |
| Wiekowice | 94 | 425 | 22,12 |
| Wiekowo | 22 | 202 | 10,89 |
| Zakrzewo | 19 | 205 | 9,27 |
| Zielnowo | 13 | 78 | 16,67 |
| Żukowo Morskie | 14 | 136 | 10,29 |

Źródło: Opracowanie własne na podstawie danych Urzędu Gminy Darłowo

Edukacja i oświata

Poprzez oświatę rozumiany jest „ogół odpowiednio powiązanych ze sobą placówek i instytucji wychowania bezpośredniego i pośredniego, umożliwiających obywatelom zdobywanie ogólnego i zawodowego wykształcenia oraz wszechstronny rozwój osobowości”¹. Na system edukacji w gminie Darłowo składa się 6 zespołów szkół, w których skład wchodzi szkoły podstawowe i gimnazja:

1. Zespół Szkół Społecznych w Dobiesławie (szkoła podstawowa i gimnazjum)
2. Zespół Szkół nr 2 w Starym Jarosławcu (szkoła podstawowa i gimnazjum)
3. Zespół Szkół nr 3 w Dąbkach (szkoła podstawowa i gimnazjum)
4. Zespół Szkół Nr 4 w Kopnicy (szkoła podstawowa i gimnazjum)
5. Zespół Szkół Społecznych w Jeżyczkach (szkoła podstawowa i gimnazjum)
6. Zespół Szkół Społecznych w Słowinie (szkoła podstawowa)

Liczba szkół podstawowych przez cały analizowany okres jest stała. W 2015 r. do szkół podstawowych w gminie Darłowo uczęszczało 530 dzieci, jest to więcej o 29 uczniów w porównaniu z rokiem 2014 tj. więcej o 5,79%. Liczba uczniów od roku 2010 miała tendencję spadkową do roku 2014. W roku 2010 do szkół podstawowych w gminie Darłowo uczęszczało 575 dzieci czyli o 74 uczniów więcej niż w roku 2014 (spadek o 12,87%). Według dostępnych danych GUS z 2014 roku najwięcej uczniów uczęszczało do w Zespołu Szkół w Starym Jarosławiu - 133 oraz w Dąbkach i Kopnicy po 87 uczniów. Liczba absolwentów w 2015 r. wynosiła 80 uczniów, w porównaniu z rokiem poprzednim o 1 ucznia więcej czyli o 1,27%. Najwięcej absolwentów ukończyło w 2014 roku szkołę podstawową w Dąbkach - 20 uczniów oraz w Starym Jarosławiu 17 absolwentów.

Tab. 16. Szkolnictwo podstawowe w gminie Darłowo w 2014 r.

| Nazwa | szkoły ogółem | uczniowie | absolwenci |
|----------------------|---------------|------------|------------|
| Dąbki | 1 | 87 | 20 |
| Dobiesław | 1 | 56 | 11 |
| Jeżyczki | 1 | 69 | 11 |
| Kopnica | 1 | 87 | 12 |
| Słowino | 1 | 69 | 8 |
| Stary Jarosław | 1 | 133 | 17 |
| Gmina Darłowo | 6 | 501 | 79 |

Źródło: Opracowanie własne na podstawie danych GUS

¹ Okoń Wincenty, Słownik pedagogiczny, PWN, Warszawa, 1984

Tab. 17. Szkoły podstawowe z podziałem na uczniów na przestrzeni lat 2010-2014

| Nazwa | uczniowie | | | | | absolwenci | | | | |
|----------------------|------------|------------|------------|------------|------------|------------|-----------|-----------|-----------|-----------|
| | 2010 | 2011 | 2012 | 2013 | 2014 | 2010 | 2011 | 2012 | 2013 | 2014 |
| Dąbki | 115 | 114 | 123 | 89 | 87 | 16 | 18 | 14 | 0 | 20 |
| Dobiesław | 77 | 70 | 61 | 58 | 56 | 19 | 13 | 0 | 12 | 11 |
| Jeżyczki | 68 | 65 | 67 | 68 | 69 | 12 | 15 | 14 | 9 | 11 |
| Kopnica | 97 | 94 | 90 | 78 | 87 | 16 | 19 | 13 | 19 | 12 |
| Słowino | 74 | 65 | 68 | 61 | 69 | 18 | 10 | 0 | 0 | 8 |
| Stary Jarosław | 144 | 137 | 130 | 121 | 133 | 28 | 20 | 23 | 30 | 17 |
| Gmina Darłowo | 575 | 545 | 539 | 475 | 501 | 109 | 95 | 64 | 70 | 79 |

Źródło: Opracowanie własne na podstawie danych z GUS z 2015 r.

Liczba szkół gimnazjalnych zgodnie z danymi z GUS za 2015 rok wynosi 6. Przez analizowany okres od 2012 roku przybyło 1 gimnazjum w 2013 roku w Słowinie. Liczba uczniów wszystkich szkół gimnazjalnych na koniec roku 2015 wynosiła 247 i była niższa niż w roku poprzednim o 10 dzieci czyli o 3,89%, natomiast licząc od początku rozpatrywanego okresu czyli od roku 2010 nastąpił spadek liczby uczniów o 105 w stosunku do roku 2015 tj. o 29,83%. Największa liczba absolwentów w 2015 r. wynosiła 81 uczniów, w porównaniu z rokiem poprzednim o 12 uczniów mniej, czyli o 12,90%. Najwięcej absolwentów ukończyło w 2014 roku szkołę podstawową w Dąbkach - 26 uczniów oraz w Kopnicy 23 absolwentów. Zgodnie z danymi z GUS z 2015 roku w gminie Darłowo uczęszczało 247 uczniów

Tab. 18. Gimnazja w gminie Darłowo

| Nazwa | ogółem | | | |
|----------------------|----------|----------|----------|----------|
| | 2012 | 2013 | 2014 | 2015 |
| Dąbki | 1 | 1 | 1 | 1 |
| Dobiesław | 1 | 1 | 1 | 1 |
| Jeżyczki | 1 | 1 | 1 | 1 |
| Kopnica | 1 | 1 | 1 | 1 |
| Słowino | 0 | 1 | 1 | 1 |
| Stary Jarosław | 1 | 1 | 1 | 1 |
| Gmina Darłowo | 5 | 6 | 6 | 6 |

Źródło: Opracowanie własne na podstawie danych z GUS

Tab. 19. Liczba uczniów i absolwentów w gimnazjach w gminie Darłowo na przestrzeni lat 2011-2015

| Nazwa | uczniowie | | | | | absolwenci | | | | |
|----------------------|------------|------------|------------|------------|------------|------------|-----------|------------|-----------|-----------|
| | 2011 | 2012 | 2013 | 2014 | 2015 | 2011 | 2012 | 2013 | 2014 | 2015 |
| Dąbki | 100 | 92 | 69 | 53 | - | 33 | 33 | 33 | 26 | - |
| Dobiesław | 47 | 40 | 33 | 34 | - | 26 | 0 | 17 | 10 | - |
| Jeżyczki | 42 | 45 | 37 | 30 | - | 0 | 12 | 12 | 17 | - |
| Kopnica | 60 | 55 | 54 | 43 | - | 22 | 16 | 18 | 23 | - |
| Słowino | 0 | 0 | 16 | 30 | - | 0 | 0 | 0 | 0 | - |
| Stary Jarosław | 70 | 68 | 70 | 67 | - | 41 | 23 | 25 | 17 | - |
| Gmina Darłowo | 319 | 300 | 279 | 257 | 247 | 122 | 84 | 105 | 93 | 81 |

Źródło: Opracowanie własne na podstawie danych GUS

W gminie Darłowo według stanu na koniec 2015 roku, wychowanie przedszkolne prowadzone było w 6 oddziałach przedszkolnych. Oddziały przedszkolne znajdują się przy zespołach szkół w: Dąbkach, Dobiesławiu, Jeżyczkach, Kopnicy, Słowinie, Starym Jarosławiu. Według danych z GUS z 2015 roku w całej gminie Darłowo uczęszczało do przedszkoli 115 dzieci, z czego 70 było chłopców i 45 dziewczynek. W 2015 roku w Dąbkach, Jeżyczkach i Starym Jarosławiu utworzono po 2 grupy przedszkolne, łącznie obejmujące 18 dzieci w Dąbkach, 29 dzieci w Jeżyczkach oraz 26 dzieci w Starym Jarosławiu. Liczba dzieci w oddziałach przedszkolnych przy szkołach od roku 2010 do roku 2013 miała tendencję wzrostową, natomiast w od 2014 roku obserwuje się spadek liczby dzieci. W roku 2015 w porównaniu z rokiem poprzednim obserwuje się spadek liczby dzieci o 12,88% uczęszczających do oddziałów przedszkolnych przy szkołach.

Tab. 20. Oddziały przedszkolne w szkołach podstawowych i dzieci wg płci w 2015 r.

| Nazwa | Oddziały przedszkolne | Klasy, grupy | Dzieci | | |
|----------------------|-----------------------|--------------|------------|-----------|------------|
| | | | ogółem | chłopcy | dziewczeta |
| Dąbki | 1 | 2 | 18 | 14 | 4 |
| Dobiesław | 1 | 1 | 12 | 4 | 8 |
| Jeżyczki | 1 | 2 | 29 | 20 | 9 |
| Kopnica | 1 | 1 | 17 | 12 | 5 |
| Słowino | 1 | 1 | 13 | 7 | 6 |
| Stary Jarosław | 1 | 2 | 26 | 13 | 13 |
| Gmina Darłowo | 6 | 9 | 115 | 70 | 45 |

Źródło: Opracowanie własne na podstawie danych GUS

Poprzez współczynnik skolaryzacji brutto rozumiana jest relacja liczby osób uczących się (stan na początku roku szkolnego) na danym poziomie kształcenia (niezależnie od wieku) do liczby ludności (stan w dniu 31 XII) w grupie wieku określonej jako odpowiadająca temu poziomowi nauczania.

Współczynnik skolaryzacji brutto dla szkół podstawowych na koniec 2015 r. wyniósł 87,03% i był niższy niż w 2014 r. (89,62%), dla gimnazjów odpowiednio 92,51% w 2015 r. i 90,81% w 2014 r.

Tab. 21. Współczynnik skolaryzacji brutto

| Nazwa | współczynnik skolaryzacji brutto | | | |
|---------------|----------------------------------|-------|----------|-------|
| | szkoły podstawowe | | gimnazja | |
| | 2014 | 2015 | 2014 | 2015 |
| Gmina Darłowo | 89,62 | 87,03 | 90,81 | 92,51 |

Źródło: Opracowanie własne na podstawie danych GUS

Poprzez współczynnik skolaryzacji netto rozumiana jest relacja liczby osób uczących się (stan na początku roku szkolnego) na danym poziomie kształcenia (w danej grupie wieku) do liczby ludności (stan w dniu 31 XII) w grupie wieku określonej jako odpowiadająca temu poziomowi nauczania.

Współczynnik skolaryzacji netto dla szkół podstawowych na koniec 2015 r. wyniósł 86,21% i był niższy niż w roku poprzednim (87,84%) , dla gimnazjów odpowiednio 88,76% w 2015 r. i 87,28% w 2014 r.

Tab. 22. Współczynnik skolaryzacji netto

| Nazwa | współczynnik skolaryzacji netto | | | |
|---------------|---------------------------------|-------|----------|-------|
| | szkoły podstawowe | | gimnazja | |
| | 2014 | 2015 | 2014 | 2015 |
| Gmina Darłowo | 87,84 | 86,21 | 87,28 | 88,76 |

Źródło: Opracowanie własne na podstawie danych GUS

Gospodarka

Gmina Darłowo jest gminą rolniczo – leśną z bardzo dobrymi warunkami do rozwoju turystyki. Głównym źródłem utrzymania mieszkańców jest rolnictwo. Gospodarka rolna charakteryzuje się następującymi parametrami:

- dominacja uprawy zbóż
- stosunkowo wysoki udział gospodarstw indywidualnych, gdzie przeważają gospodarstwa średniej wielkości liczące 10-15 ha. Funkcją uzupełniającą jest turystyka, która ulega powolnemu przewartościowaniu, stając się coraz poważniejszą pozycją w budżecie gminy i mieszkańców. Funkcję turystyczną w gminie pełnią między innymi następujące wsie: Dąbki, Dąbkowice, Wicie, Bobolin.

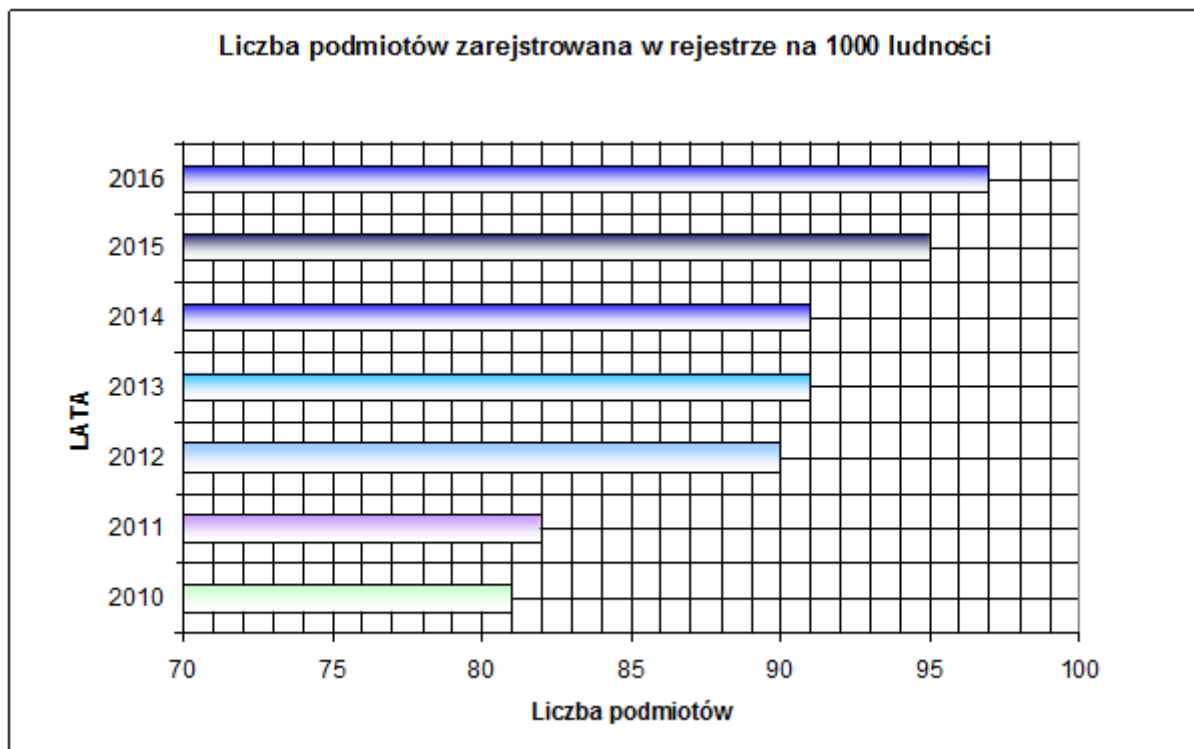
Z powodzeniem funkcjonuje tu również rybactwo, które m.in. dostarcza w okresie sezonu urlopowego surowca dla lokalnych smażalni ryb. Gospodarka leśna prowadzona jest głównie przez Nadleśnictwo Sławno. Z uwagi na specyfikę gospodarowania nie odgrywa większego znaczenia w strukturze zatrudnienia gminy. Elektrownie wiatrowe, które powstały w gminie stanowią duże źródło dochodu gminy, a także poszczególnych mieszkańców (poprzez dzierżawę ziemi). Stanowią one największe skupisko tego rodzaju instalacji prądotwórczych w Polsce. Tym sposobem produkcja prądu ze źródeł odnawialnych stała się największym działem produkcji przemysłowej gminy. Skupiska kilkudziesięciu elektrowni znajdują się między innymi w Cisowie, Zakrzewie, Barzowicach, Dobiesławiu, Jeżycach, Wiekowie oraz Starym Jarosławiu.

Funkcja przemysłowa w gminie odnosi się także do przemysłu spożywczego oraz produkcji budowlanej. Funkcja ta występuje w następujących wsiach: Cisowo, Barzowice, Stary Jarosław, Wiekowo itd.

Liczba podmiotów gospodarki narodowej obejmuje podmioty zarejestrowane w Krajowym Rejestrze Urzędowym Podmiotów Gospodarki Narodowej (REGON), tj. osoby prawne, jednostki organizacyjne niemające osobowości prawnej oraz osoby fizyczne prowadzące działalność gospodarczą, z wyłączeniem osób prowadzących indywidualne gospodarstwa rolne.

Od 2010 do 2016 roku obserwuje się wzrost liczby podmiotów wpisanych w rejestr. Liczba podmiotów na koniec 2016 wynosiła 97. Była wyższa niż w roku poprzednim o 2 podmioty oraz o 16 podmiotów więcej w porównaniu do roku 2010.

Wyk. 4. Liczba podmiotów wpisanych do rejestru na 1000 ludności



Źródło: Główny Urząd Statystyczny

W tabeli poniżej przedstawiono liczbę osób fizycznych prowadzących działalność gospodarczą wg sekcji PKD 2007 w latach 2014-2016 w Gminie Darłowo.

Tab. 23. Osoby fizyczne prowadzące działalność gospodarczą wg sekcji PKD 2007

| Sekcja PKD | 2014 | 2015 | 2016 |
|------------|------|------|------|
| A | 39 | 36 | 36 |
| B | 0 | 0 | 0 |
| C | 29 | 31 | 29 |
| D | 0 | 0 | 0 |
| E | 1 | 0 | 0 |
| F | 104 | 122 | 114 |
| G | 146 | 139 | 136 |
| H | 29 | 31 | 30 |
| I | 128 | 133 | 152 |
| J | 1 | 1 | 1 |
| K | 7 | 6 | 5 |
| L | 2 | 2 | 2 |
| M | 12 | 10 | 11 |
| N | 22 | 24 | 19 |
| O | 0 | 0 | 0 |

| | | | |
|---------------|------------|------------|------------|
| P | 2 | 3 | 2 |
| Q | 18 | 20 | 22 |
| R | 8 | 6 | 8 |
| S, T, U | 13 | 16 | 18 |
| Ogółem | 561 | 580 | 585 |

Źródło: Główny Urząd Statystyczny

Biorąc pod uwagę lata 2014-2016, liczba osób fizycznych prowadzących działalność gosp. zasadniczo nie zmieniła się (nastąpił niewielki wzrost). W roku 2016 nadal najwięcej osób fizycznych działało w sekcjach I („Działalność związana z zakwaterowaniem i usługami gastronomicznymi”), G („Handel hurtowy i detaliczny; naprawa pojazdów samochodów, motocykli oraz artykułów użytku osobistego i domowego”) oraz F („Budownictwo”). Największy wzrost nastąpił w sekcji I, gdzie w stosunku do roku poprzedniego nastąpił wzrost o 19 osób fizycznych.

5. DELIMITACJA OBSZARU ZDEGRADOWANEGO I OBSZARU REWITALIZACJI NA TERENIE GMINY DARŁOWO

Delimitacja oznacza wyznaczanie granic obszarów, a w przypadku niniejszego Dokumentu – obszaru zdegradowanych i obszaru rewitalizacji w granicach administracyjnych gminy Darłowo.

Delimitacja będąca wynikiem prac ujętych w kolejnych częściach Opracowania pozwoliła na wydzielenie jednostek gminnych (analitycznych), a następnie w toku możliwie najszerszej waloryzacji przestrzeni Gminy pod kątem rozwoju społeczno-gospodarczo-przestrzennego, pozwoliła na ocenę zidentyfikowanych jednostek pod kątem stopnia degradacji, zgodnie z przyjętą metodologią. Wyniki delimitacji posłużyły do wskazania obszarów, w których zjawiska degradacji występują w największym natężeniu (obszar zdegradowany oraz obszar rewitalizacji), dla których konieczna będzie skoncentrowana interwencja publiczna, m.in. z wykorzystaniem środków w ramach Regionalnego Programu Operacyjnego Województwa Zachodniopomorskiego na lata 2014-2020.

Delimitacja została przygotowana zgodnie z zasadami dotyczącymi programowania przedsięwzięć rewitalizacyjnych ujętymi w „Zasadach realizacji przedsięwzięć rewitalizacyjnych w ramach Regionalnego Programu Operacyjnego Województwa Zachodniopomorskiego 2014-2020” oraz w oparciu o ustawę z dnia 9 października 2015 r. o rewitalizacji (Dz. U. z 2017 r. poz. 1023 tj. z dnia 26.05.2017 z późn. zm.).

Obszar gminy znajdujący się w stanie kryzysowym z powodu koncentracji negatywnych zjawisk społecznych, w szczególności bezrobocia, ubóstwa, przestępczości, niskiego poziomu edukacji lub kapitału społecznego, a także niewystarczającego poziomu uczestnictwa w życiu publicznym i kulturalnym, można wyznaczyć jako obszar zdegradowany w przypadku występowania na nim ponadto co najmniej jednego z następujących negatywnych zjawisk:

- gospodarczych – w szczególności niskiego stopnia przedsiębiorczości, słabej kondycji lokalnych przedsiębiorstw lub
- środowiskowych – w szczególności przekroczenia standardów jakości środowiska, obecności odpadów stwarzających zagrożenie dla życia, zdrowia ludzi lub stanu środowiska, lub
- przestrzenno-funkcjonalnych – w szczególności niewystarczającego wyposażenia w infrastrukturę techniczną i społeczną lub jej złego stanu technicznego, braku dostępu do podstawowych usług lub ich niskiej jakości, niedostosowania rozwiązań urbanistycznych do zmieniających się funkcji obszaru, niskiego poziomu obsługi komunikacyjnej, niedoboru lub niskiej jakości terenów publicznych, lub
- technicznych – w szczególności degradacji stanu technicznego obiektów budowlanych, w tym o przeznaczeniu mieszkaniowym, oraz нефункционowaniu rozwiązań technicznych umożliwiających efektywne korzystanie z obiektów budowlanych, w szczególności w zakresie energooszczędności i ochrony środowiska.

Obszar zdegradowany może być podzielony na podobszary, w tym podobszary nieposiadające ze sobą wspólnych granic, pod warunkiem stwierdzenia na każdym z podobszarów występowania koncentracji negatywnych zjawisk społecznych oraz gospodarczych, środowiskowych, przestrzenno-funkcjonalnych lub technicznych.

Obszar obejmujący całość lub część obszaru zdegradowanego, cechujący się szczególną koncentracją negatywnych zjawisk, o których mowa wyżej, na którym z uwagi na istotne znaczenie dla rozwoju lokalnego gmina zamierza prowadzić rewitalizację, wyznacza się jako obszar rewitalizacji. Obszar rewitalizacji nie może być większy niż 20% powierzchni gminy oraz zamieszkały przez więcej niż 30% liczby mieszkańców gminy. Obszar rewitalizacji może być podzielony na podobszary, w tym podobszary nieposiadające ze sobą wspólnych granic.

Wyznaczony obszar zdegradowany oraz obszar rewitalizacji na terenie gminy Darłowo spełnia ww. założenia.

6. WYZNACZANIE JEDNOSTEK GMINNYCH (ANALITYCZNYCH)

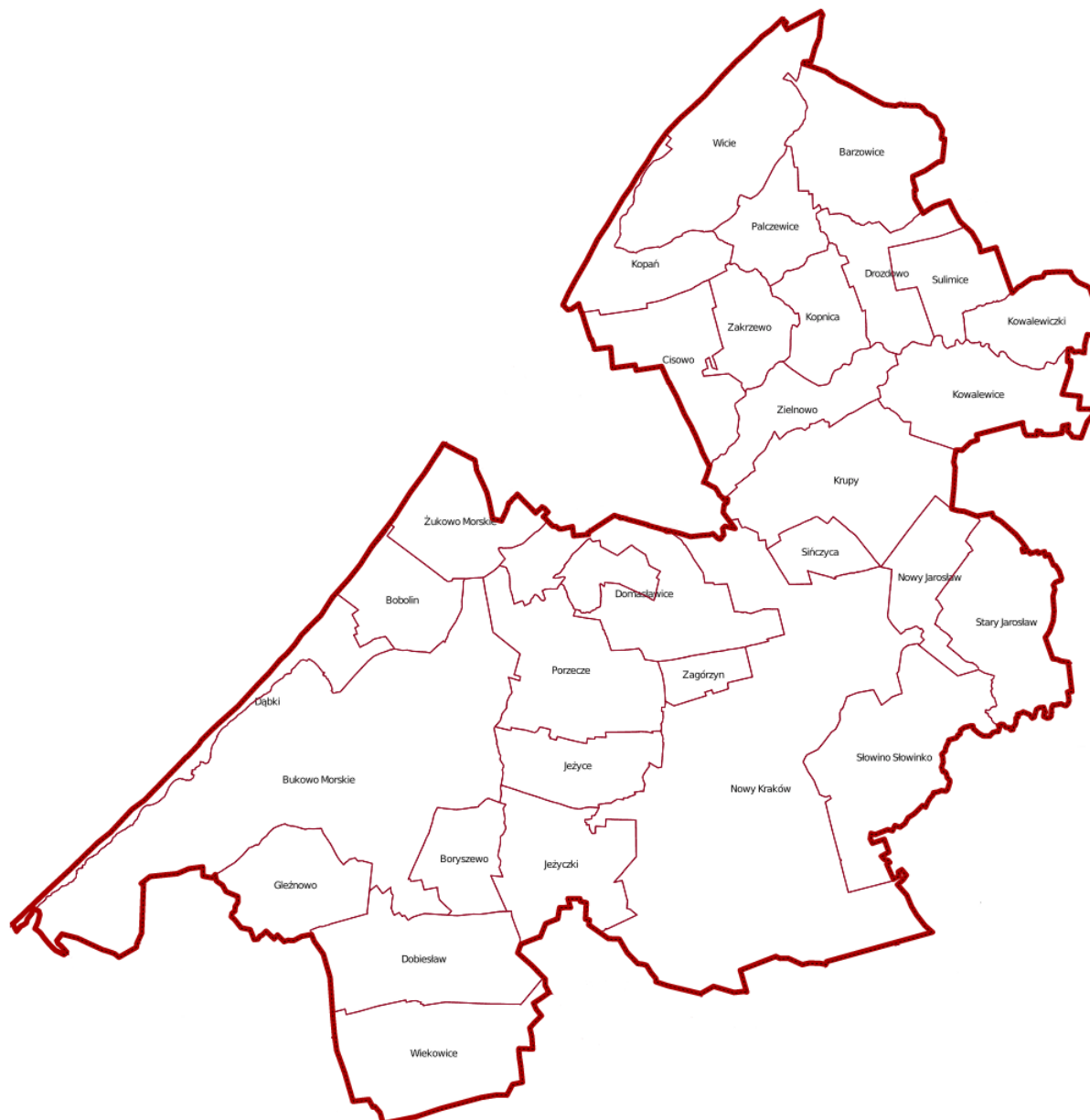
W celu porównywania wewnątrzgminnego stopnia zróżnicowania poszczególnych zjawisk społecznych, gospodarczych i przestrzennych w gminie Darłowo, podzielono ją na jednostki gminne. Wynika to z faktu, że statystyka publiczna udostępnia niewielki zakres informacji pozwalających na obrazowanie zróżnicowania poszczególnych zjawisk wewnątrz gmin.

Podstawą dla wytyczenia granic jednostek gminnych dla gminy Darłowo były obręby ewidencyjne². Zgodnie z treścią Rozporządzenia Ministra Rozwoju Regionalnego i Budownictwa z dnia 29 marca 2001 r. w sprawie ewidencji gruntów i budynków, przy projektowaniu przebiegu granic obrębów ewidencyjnych uwzględnia się podział na rejony statystyczne i obwody spisowe, a granice obrębów wiejskich powinny być zgodne z granicami wsi i sołectw³.

² Jednostka powierzchniowa podziału kraju, składa się z działek ewidencyjnych, wchodzi w skład jednostki ewidencyjnej, informacja na podstawie Rozporządzenia Ministra Rozwoju Regionalnego i Budownictwa z dnia 29 marca 2001 r. w sprawie ewidencji gruntów i budynków

³ § 7, ust. 2 i 3 Rozporządzenia

Rys. 4. Obręby ewidencyjne w gminie Darłowo



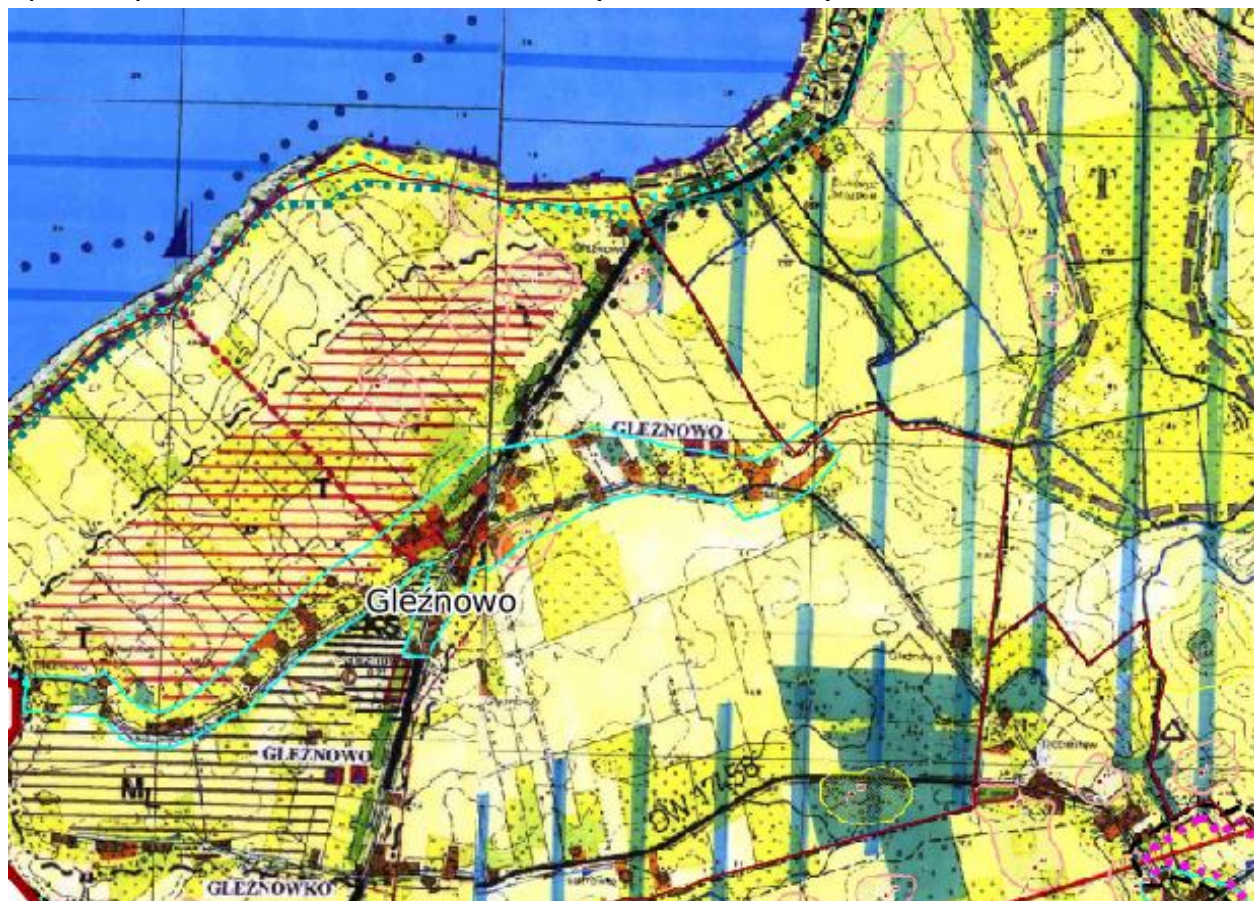
Źródło: opracowanie własne na podstawie <http://portal.gison.pl/darlowo/>

W procedurze wyznaczania jednostek gminnych istotne jest uwzględnienie granic obwodów spisowych GUS ponieważ spodziewane jest, że w przyszłości Urząd będzie publikował dane dla obwodów spisowych. Jednostki gminne powinny być zatem wytyczane w taki sposób, żeby obszary mieszkalnictwa w pojedynczym obwodzie spisowym nie przynależały do więcej niż jednej jednostki gminnej. Posługując się obrębem ewidencyjnym jako podstawą do wyznaczania jednostek gminnych, powyższa zasada zostaje zachowana.

Zgodność granic obrębów z granicami wsi i sołectw powoduje z kolei, że wyznaczone jednostki gminne nie będą sztucznie dzieliły wsi oraz sołectw. Zostanie zachowana morfologiczna ciągłość przestrzeni.

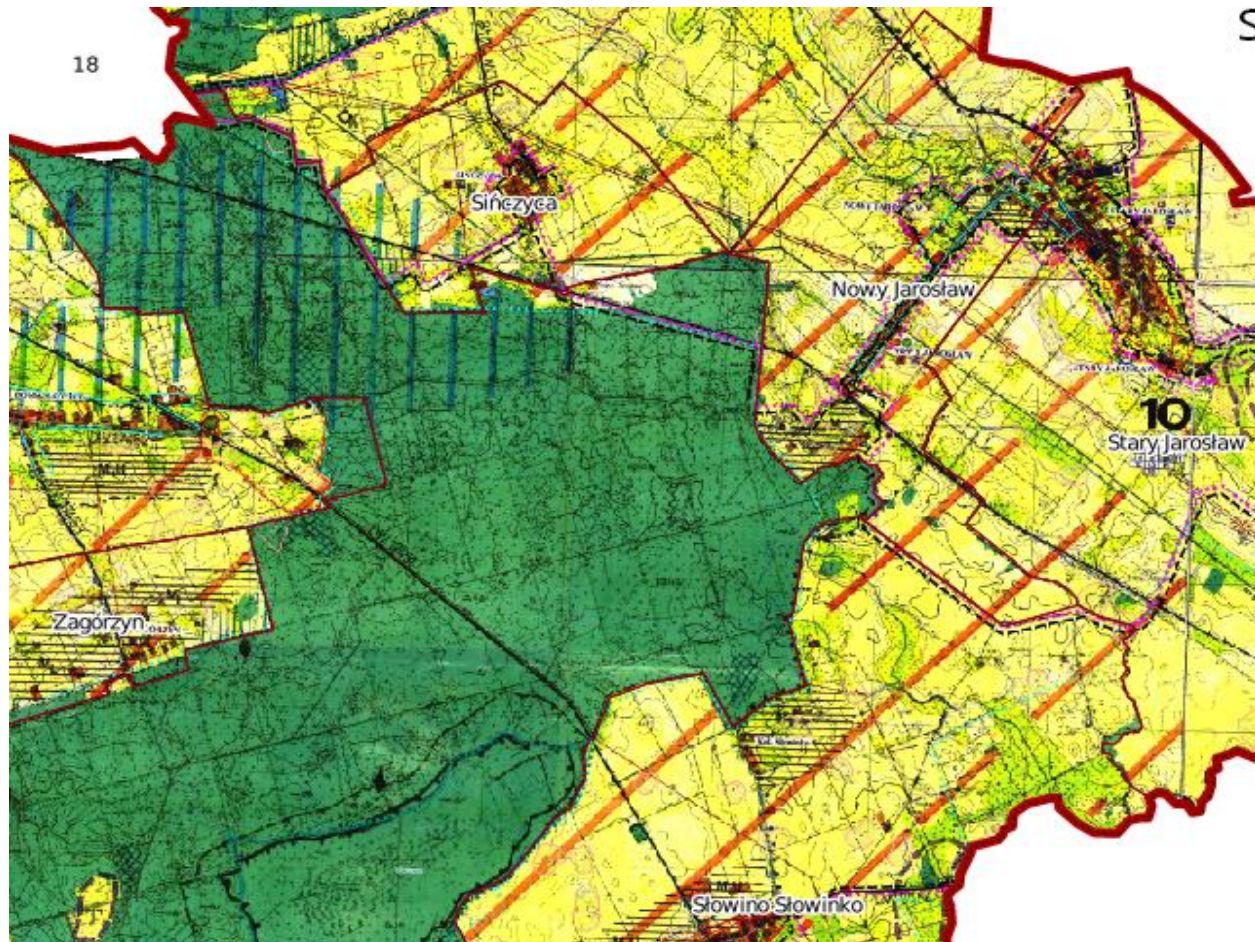
Drugim źródłem informacji przestrzennej, które posłużyło wyznaczaniu granic jednostek gminnych było Studium uwarunkowań i kierunków zagospodarowania przestrzennego gminy Darłowo, szczególnie jego załącznik graficzny. Zostało tam zobrazowane m.in. przeznaczenie poszczególnych obszarów (np. grunty orne).

Rys. 5. Wycinek ze Studium uwarunkowań... (okolice Gleźnowa)



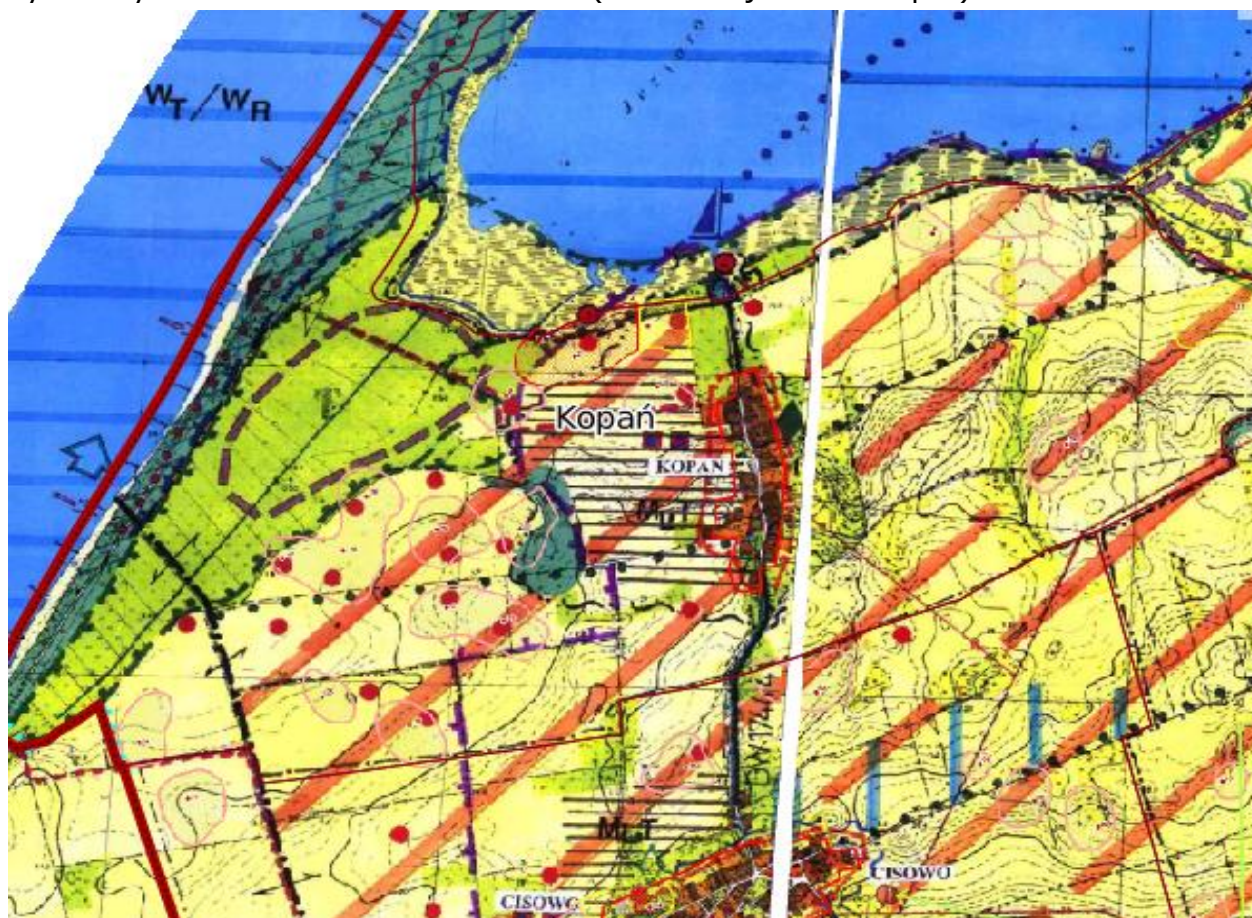
Źródło: opracowanie własne na podstawie <http://portal.gison.pl/darlowo/>

Rys. 6. Wycinek ze Studium uwarunkowań... (okolice Nowego Jarosława)



Źródło: opracowanie własne na podstawie <http://portal.gison.pl/darlowo/>

Rys. 7. Wycinek ze Studium uwarunkowań... (okolice miejscowości Kopań)



Źródło: opracowanie własne na podstawie <http://portal.gison.pl/darlowo/>

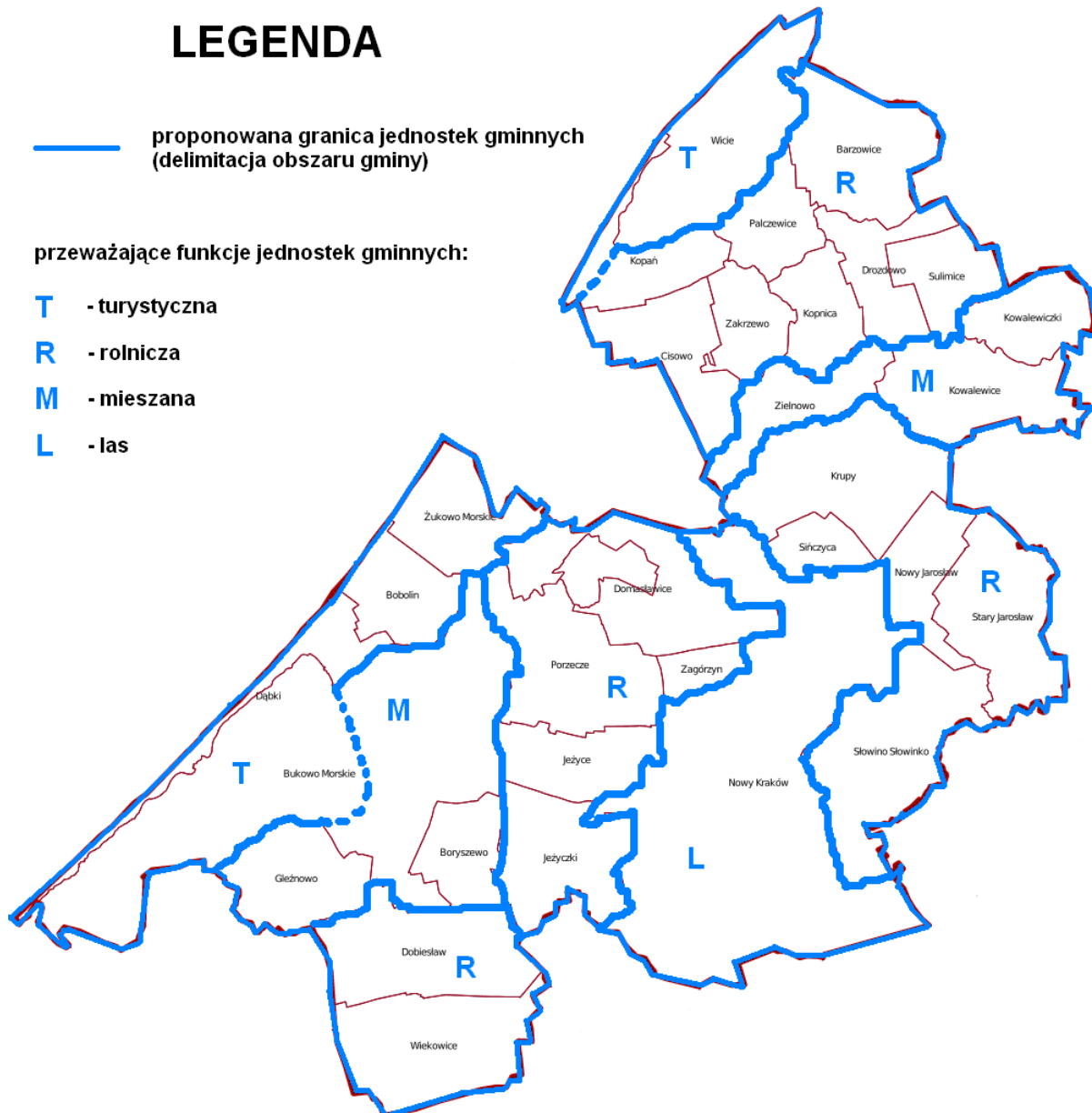
Ostatecznie, w celu wyznaczenia jednostek gminnych na terenie gminy Darłowo połączono ze sobą podobne obręby ewidencyjne, w ramach których przeważała konkretna funkcja obszaru. W ten sposób powstały jednostki gminne.

Zrezygnowano tym samym z podziału Gminy na jednostki gminne w oparciu wyłącznie o granice sołectw, które w większości przypadków pokrywają się z granicami obrębów ewidencyjnych. Na terenie gminy Darłowo zlokalizowanych jest 31 sołectw przy liczbie ludności wynoszącej nieco ponad 8 tys. mieszkańców. Uznano, że jednostki gminne określone w oparciu o sołectwa byłyby za małe do analiz wewnątrzgminnych (liczba mieszkańców niektórych sołectw nie przekracza 100 osób). Granice sołectw okazały się przydatne przy określaniu obszaru rewitalizacji, o czym będzie mowa w dalszej części Opracowania.

Dodatkowo, połączenie podobnych obrębów ewidencyjnych pod względem funkcji terenu spowodowało, że powstało 9 jednostek, z czego do analizy uwzględniono 8 (Nowy Kraków zajmuje w przeważającej powierzchni las). Dzięki temu analiza jest bardziej przejrzysta a Dokument bardziej czytelny.

Szczegóły podziału na jednostki gminne przedstawia poniższy rysunek. Podano również przeważającą funkcję terenu danej jednostki gminnej (turystyczna, rolnicza, mieszana, las).

Rys. 8. Jednostki gminne na terenie gminy Darłowo – mapka poglądowa



Źródło: opracowanie własne na podstawie <http://portal.gison.pl/darlowo/>

Występują dwa odchylenia od zasady niepodzielności obrębów ewidencyjnych w przypadku wyznaczania jednostek gminnych:

- obręb Kopań został podzielony na część wschodnią – rolniczą oraz zachodnią – turystyczną,
- obręb Bukowo Morskie został podzielony na część wschodnią – mieszaną oraz zachodnią – turystyczną.

Na zdjęciach poniżej zaprezentowano przebieg granic jednostek gminnych, które przecinają obręby ewidencyjne.

Rys. 9. Przebieg granicy jednostki gminnej w okolicy jeziora Kopań



Źródło: opracowanie własne na podstawie <http://portal.gison.pl/darlowo/>

Rys. 10. Przebieg granicy jednostki gminnej w okolicy jeziora Bukowo



Źródło: opracowanie własne na podstawie <http://portal.gison.pl/darlowo/>

Obręby ewidencyjne podzielone są jeszcze w dwóch przypadkach, co widoczne jest na mapach przedstawiających wizualizację poszczególnych wskaźników. Podział obrębów został dokonany z tego powodu, iż granice obrębów ewidencyjnych nie uwzględniały tam granic sołectw. Wspomniane podziały nastąpiły każdorazowo w ramach jednej jednostki gminnej, co nie miało wpływu na jej granice. Chodzi o granice pomiędzy sołectwami:

- Wiekowice i Wiekowo,
- Porzecze i Pęciszewko.

Poszczególnym jednostkom gminnym nadano nazwy aby łatwiej identyfikować je na mapie. Poniżej zaprezentowano jednostki gminne wraz z obrębami ewidencyjnymi (sołectwami) wchodzącymi w ich skład:

- „Bukowo”: Bobolin, Dąbki, Żukowo Morskie, jezioro Bukowo
- „Bukowo Morskie”: Boryszewo, Bukowo Morskie (bez jeziora), Gleźnowo

- „Wiekowo”: Dobiesław, Wiekowice, Wiekowo
- „Domasławice”: Domasławice, Jeżyce, Jeżyczki, Pęciszewko, Porzecze, Rusko, obręb Zagórzyn
- „Jarosław”: Krupy, Nowy Jarosław, Sińczycza, Słowino, Stary Jarosław
- „Kowalewice”: Kowalewice, obręb Kowalewiczki, Zielnowo
- „Cisowo”: Barzowice, Cisowo, Drozdowo, Kopnica, Palczewice, Sulimice, Zakrzewo, Kopań (część)
- „Kopań”: Kopań (część), Wicie

Tak jak wspomniano wcześniej, obręb Nowy Kraków nie był brany pod uwagę w procesie delimitacji, ponieważ zdecydowaną większość powierzchni obrębu zajmują lasy, a liczba mieszkańców tej jednostki to zaledwie kilka osób.

7. IDENTYFIKACJA ZRÓŻNICOWANIA WEWNĄTRZGMINNEGO W JEDNOSTKACH ANALITYCZNYCH

Opracowaniu GPR towarzyszyły prace badawcze dotyczące zróżnicowania wewnątrzgminnego zjawisk społecznych, gospodarczych i przestrzennych w Gminie. Zróżnicowanie to zostało przeanalizowane w oparciu o podział Gminy na 8 jednostek analitycznych, których wybór został uzasadniony poprzednim rozdziałem.

W analizie wykorzystano dane na koniec 2015 r., zarówno dla wskaźników obligatoryjnych jak też fakultatywnych. Źródło danych stanowiły zbiory statystyki publicznej oraz jednostek administracji publicznej w tym:

- Urzędu Gminy w Darłowie,
- Głównego Urzędu Statystycznego - rejestr REGON,
- Powiatowego Urzędu Pracy w Sławnie,
- Posterunku Policji,
- Gminnego Ośrodka Pomocy Społecznej w Darłowie.

Zgodnie z wytycznymi określonymi w *Zasadach realizacji przedsięwzięć rewitalizacyjnych w ramach Regionalnego Programu Operacyjnego Województwa Zachodniopomorskiego 2014-2020* (str. 24):

Dla potrzeb przeprowadzenia analiz wewnątrzgminnych, stanowiących podstawę do wyznaczenia obszarów zdegradowanych i obszarów rewitalizacji należy posługiwać się następującymi wskaźnikami:

- *wskaźniki podstawowe (odniesione do średnich wartości w regionie),*
- *wskaźniki fakultatywne (wynikające z wewnętrznej sytuacji gminy i odniesione do średnich wartości na całym jej obszarze).*

Z powyższego zapisu należy wnioskować, iż dla wskaźników podstawowych bierze się pod uwagę średnią wojewódzką, natomiast dla wskaźników fakultatywnych - średnią gminną badanego wskaźnika. Uznano jednak, że dla pełnej informacji dotyczącej rozkładu poszczególnej cechy w Gminie potrzebne jest odniesienie się do średniej gminnej, również w przypadku wskaźników podstawowych.

W związku z powyższym, do każdego z niżej opisanych wskaźników zaprezentowano średnią gminną (na podstawie średniej arytmetycznej wartości jednostek) oraz średnią wojewódzką – w przypadku wskaźników podstawowych (na podstawie danych GUS).

Czerwonym kolorem zaznaczono wartości wskaźników, które odbiegają od średniej gminnej oraz średniej wojewódzkiej.

Wartości wskaźników dla poszczególnych jednostek gminnych uzyskano sumując podstawowe wartości dla obrębów ewidencyjnych / sołectw wchodzących w ich skład oraz odpowiednio przeliczając te sumy na potrzeby danego wskaźnika.

W analizie sporządzonej dla Gminy Darłowo zaprezentowano wskaźniki w podziale na cztery sfery: społeczną, gospodarczą, przestrzenną i infrastrukturalną oraz środowiskową.

Tab. 24. Wskaźniki zastosowane w diagnozie dla gminy Darłowo

| Sfera społeczna | Sfera gospodarcza | Sfera przestrzenna i infrastrukturalna | Sfera środowiskowa |
|--------------------------------------------------------------------------------------------------------------------------------------------------------------------------------------------------------------------------------------------------------------|-------------------------------------------------------------------------------------------------------------------------------------------------------------------------------------------------------|---------------------------------------------------------------------------------------------------------------------------------------------------------------------|------------------------------------------------------------------------------------------|
| <ul style="list-style-type: none"> - Liczba osób korzystających ze świadczeń pomocy społecznej na 1 tys. ludności - Udział długotrwale bezrobotnych wśród osób w wieku produkcyjnym - Liczba przestępstw na 1 tys. ludności | <ul style="list-style-type: none"> - Liczba mieszkańców prowadzących działalność gospodarczą na 100 ludności - Odsetek osób w wieku poprodukcyjnym w ogólnej licznie ludności | | |
| Wskaźniki fakultatywne | | | |
| <ul style="list-style-type: none"> - Odsetek dzieci i młodzieży nieotrzymujących promocji do następnej klasy w szkołach podstawowych i gimnazjach | | <ul style="list-style-type: none"> - Udział mieszkań bez wodociągu do ogólnej liczby mieszkań (w %) - Występowanie obszarów popegeerowskich | <ul style="list-style-type: none"> - Występowanie dzikich wysypisk śmieci |

Źródło: opracowanie własne

W procesie diagnostycznym zbadano każdą jednostkę analityczną pod kątem tych samych, wyżej wymienionych wskaźników. Uzyskano tym samym oddzielne obrazy sytuacji społeczno-gospodarczej oraz natężenia problemów dla każdej z jednostek gminnych.

Sfera społeczna

Sfera społeczna oraz związane z nią problemy dotyczące mieszkańców stanowią istotny obszar analizy w planowaniu działań rewitalizacyjnych. Stąd dużą uwagę poświęcono dokładnemu zdiagnozowaniu tych zjawisk i pozyskaniu jak największej liczby wskaźników. Charakter i skala zjawisk społecznych zauważonych na obszarze Gminy Darłowo spowodowały potrzebę wykorzystania szerszego zestawu wskaźników w celu uzyskania obiektywnego obrazu stanu kryzysowego i rozpoznania zjawisk negatywnych.

W ramach sfery społecznej uwzględniono 3 wskaźniki podstawowe opisane w *Zasadach...* oraz jeden wskaźnik fakultatywny. Do wskaźników podstawowych zalicza się:

- Liczba osób korzystających ze świadczeń pomocy społecznej na 1 tys. ludności
- Udział długotrwale bezrobotnych wśród osób w wieku produkcyjnym
- Liczba przestępstw na 1 tys. ludności

Z kolei wskaźnikiem fakultatywnym jest wskaźnik:

- Odsetek dzieci i młodzieży nieotrzymujących promocji do następnej klasy w szkołach podstawowych i gimnazjach

Liczba osób korzystających ze świadczeń pomocy społecznej na 1 tys. ludności

Podstawowym źródłem danych dotyczących problemu ubóstwa wśród mieszkańców Gminy jest ośrodek pomocy społecznej stanowiący podstawową jednostkę pomocy w systemie. Ośrodek pomocy społecznej jest miejscem pierwszego kontaktu osób, rodzin poszukujących pomocy. Zgodnie z przepisami prawa zadania gminy w zakresie pomocy społecznej spełniają (w ramach realizacji gminnych strategii rozwiązywania problemów społecznych) ośrodki pomocy społecznej.

Dokonując analizy poziomu i problemu ubóstwa na terenie Gminy posłużono się wskaźnikiem „Liczba osób korzystających ze świadczeń pomocy społecznej na 1 tys. ludności”. Dane do wskaźnika uzyskano z Gminnego Ośrodka Pomocy Rodzinie w Darłowie. Wartości wskaźnika wahały się od niecałych 46 do prawie 248 osób korzystających ze świadczeń pomocy społecznej na 1 tys. ludności.

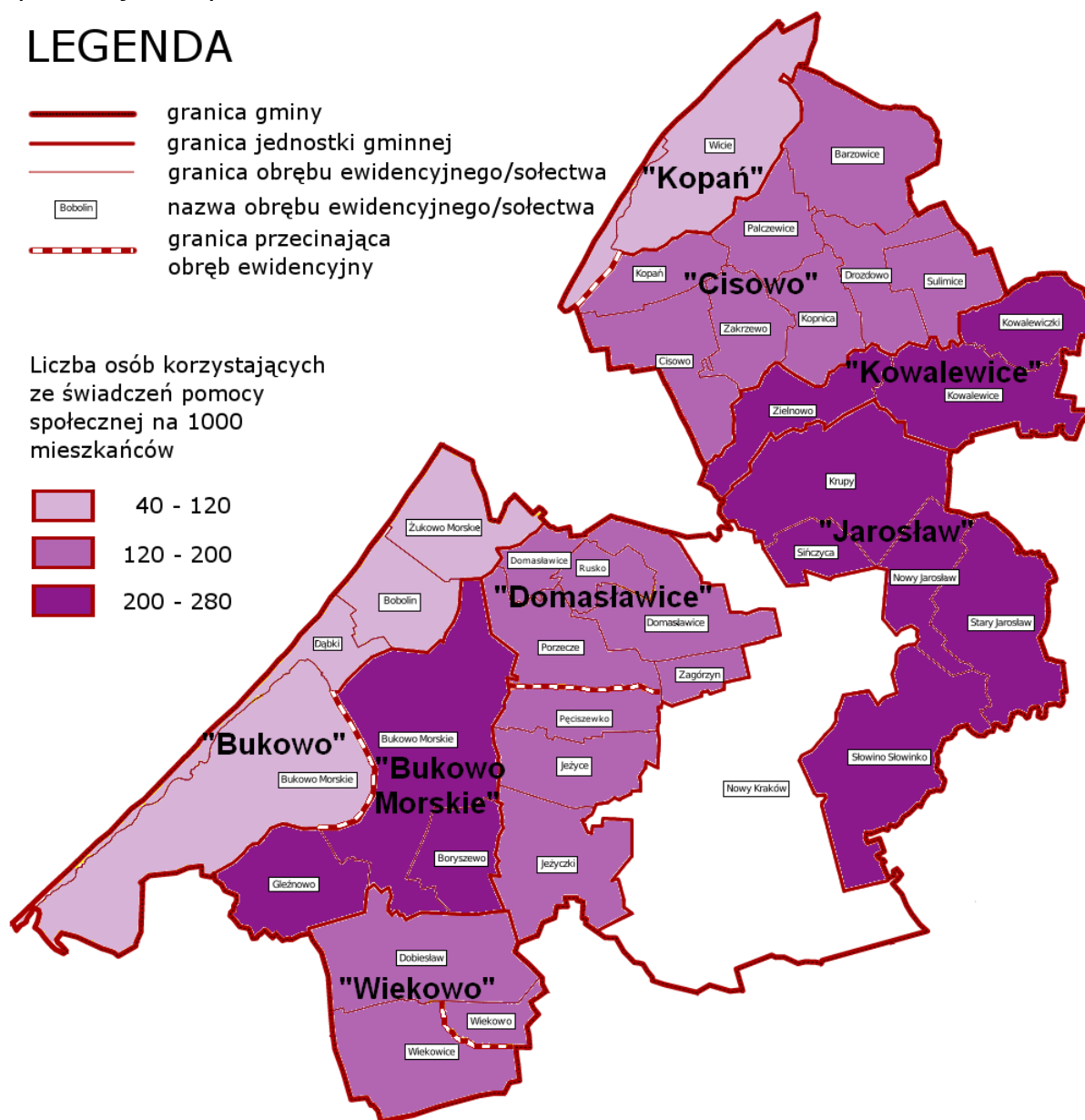
Rys. 11. Wizualizacja wskaźnika „Liczba osób korzystających ze świadczeń pomocy społecznej na 1 tys. ludności”

LEGENDA

- granica gminy
- granica jednostki gminnej
- granica obrębu ewidencyjnego/sołectwa
- Bobolin nazwa obrębu ewidencyjnego/sołectwa
- granica przecinająca obręb ewidencyjny

Liczba osób korzystających ze świadczeń pomocy społecznej na 1000 mieszkańców

- 40 - 120
- 120 - 200
- 200 - 280



Źródło: opracowanie własne na podstawie danych GOPS w Darłowie

Tab. 25. Wskaźnik „Liczba rodzin korzystających ze świadczeń pomocy społecznej na 1 tys. ludności”

| Lp. | Jednostka gminna | Wartość wskaźnika | |
|-----|------------------|-------------------|--------|
| 1 | "Bukowo" | 45,98 | 45,98 |
| 2 | "Bukowo Morskie" | 214,51 | 214,51 |
| 3 | "Wiekowo" | 198,38 | 198,38 |
| 4 | "Domasławice" | 157,63 | 175,63 |
| 5 | "Jarosław" | 206,14 | 206,14 |
| 6 | "Kowalewice" | 247,95 | 247,95 |

| | | | |
|---------------------------|----------|--------------|---------------|
| 7 | "Cisowo" | 167,75 | 167,75 |
| 8 | "Kopań" | 51,40 | 51,40 |
| średnia wojewódzka | | 50,18 | |
| średnia gminna | | | 161,22 |

Źródło: opracowanie własne na podstawie danych GOPS w Darłowie

Prawie wszystkie analizowane jednostki przewyższały znacznie wartości dla średniej wojewódzkiej (50,18) na niekorzyść. Były to: „Bukowo Morskie” (214,51), „Wiekowo” (198,38), „Domasławice” (175,63), „Jarosław” (206,14), „Kowalewice” (247,95), „Cisowo” (167,75) i „Kopań” (51,40). Największą wartość posiadała jednostka „Kowalewice”, w której skład wchodzi sołectwa / obręby: Kowalewice, obręb Kowalewiczki, Zielnowo. Duże wartości wskaźnika świadczą o dużym problemie ubóstwa na tych terenach.

Jeżeli chodzi o średnią gminną (161,22), jednostki „Bukowo Morskie”, „Wiekowo”, „Domasławice”, „Jarosław”, „Kowalewice” i „Cisowo” (nieznacznie) przekraczały tą wartość.

Udział długotrwale bezrobotnych wśród osób w wieku produkcyjnym

Jednym z głównych zjawisk, które obserwuje się na obszarach zdegradowanych jest wysoki poziom bezrobocia. Mamy zatem do czynienia z sytuacją, w której część mieszkańców tego obszaru, zdolnych do pracy i pragnących ją podjąć nie znajduje zatrudnienia. Pojęcie osoby bezrobotnej oznacza ogólnie osobę niezatrudnioną, nieprowadzącą działalności gospodarczej i niewykonującą innej pracy zarobkowej, zdolną i gotową do podjęcia zatrudnienia (w pełnym lub niepełnym wymiarze czasu pracy). Bezrobocie szczególnie długotrwale niesie za sobą negatywne skutki społeczne, wśród których najczęściej wymienia się: trudności materialne, utratę statusu społecznego, niską samoocenę, problemy rodzinne oraz problemy natury psychicznej (depresję), w niektórych przypadkach bezdomność a często także zjawiska patologii społecznej jak: alkoholizm, narkomania, przestępczość. Wysokie bezrobocie w regionie pociąga za sobą wysokie koszty związane z utrzymaniem osób bezrobotnych oraz służb zajmujących się ich problemami i obsługą. Wraz ze wzrostem bezrobocia następuje również spadek dochodów do budżetu gminy.

Dane służące wyznaczeniu wskaźnika „Udział długotrwale bezrobotnych wśród osób w wieku produkcyjnym” zostały pozyskane z Powiatowego Urzędu Pracy (PUP) w Sławnie. Wahają się one od prawie 2 do ponad 6 osób długotrwale bezrobotnych w stosunku do osób w wieku produkcyjnym.

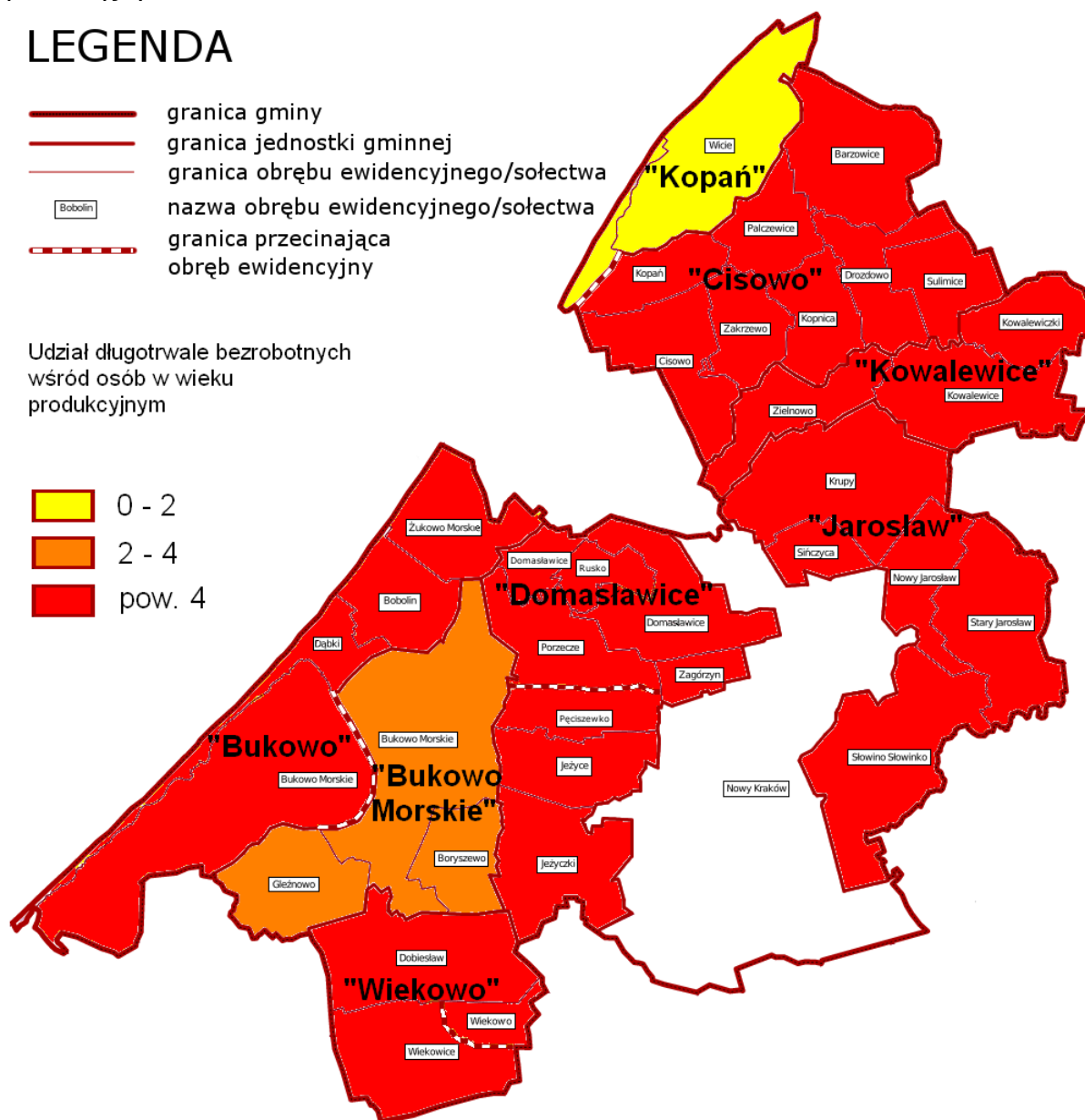
Rys. 12. Wizualizacja wskaźnika „Udział długotrwale bezrobotnych wśród osób w wieku produkcyjnym”

LEGENDA

- granica gminy
- granica jednostki gminnej
- granica obrębu ewidencyjnego/sołectwa
- Bobolin nazwa obrębu ewidencyjnego/sołectwa
- granica przecinająca obręb ewidencyjny

Udział długotrwale bezrobotnych wśród osób w wieku produkcyjnym

- 0 - 2
- 2 - 4
- pow. 4



Źródło: opracowanie własne na podstawie danych PUP w Sławnie

Tab. 26. Wskaźnik „Udział długotrwale bezrobotnych wśród osób w wieku produkcyjnym”

| Lp. | Jednostka gminna | Wartość wskaźnika | |
|-----|------------------|-------------------|------|
| 1 | "Bukowo" | 4,13 | 4,13 |
| 2 | "Bukowo Morskie" | 3,84 | 3,84 |
| 3 | "Wiekowo" | 4,85 | 4,85 |
| 4 | "Domasławice" | 4,71 | 4,71 |
| 5 | "Jarosław" | 5,24 | 5,24 |
| 6 | "Kowalewice" | 5,05 | 5,05 |
| 7 | "Cisowo" | 6,01 | 6,01 |

| | | | |
|---------------------------|---------|-------------|-------------|
| 8 | "Kopań" | 1,94 | 1,94 |
| średnia wojewódzka | | 2,71 | |
| średnia gminna | | | 4,47 |

Źródło: opracowanie własne na podstawie danych PUP w Sławnie

Średnią wojewódzką (2,71) przekraczały wszystkie jednostki poza jednostką „Kopań”, tj.: „Bukowo” (4,13) „Bukowo Morskie” (3,84), „Wiekowo” (4,85), „Domasławice” (4,71), „Jarosław” (5,24), „Kowalewice” (5,05) i „Cisowo” (6,01). Największą wartością charakteryzowała się jednostka „Cisowo”, w skład której wchodzi obręb: Barzowice, Cisowo, Drozdowo, Kopnica, Palczewice, Sulimice, Zakrzewo, Kopań (część). Duże wartości wskaźnika świadczą o dużym problemie długotrwałego bezrobocia na terenie tych jednostek.

Jednostki „Wiekowo”, „Domasławice”, „Jarosław”, „Kowalewice” i „Cisowo” przekraczały również średnią gminną wynoszącą 4,47.

Liczba przestępstw na 1 tys. ludności

Przestępczość jest zjawiskiem społecznym i stanowi zbiór czynów zabronionych ustawowo pod groźbą kary, a popełnionych na obszarze gminy. Wysoka przestępczość dość silnie kształtuje negatywny obraz danego obszaru w społecznej świadomości, dodatkowo jeszcze wzmacniając występowanie innych problemów o charakterze społecznym. w ramach niniejszej diagnozy zwrócono uwagę zarówno na przestępczość widoczną, której ofiarą może być każda osoba przebywająca w gminie, jak też przestępczość tzw. za zamkniętymi drzwiami, szczególnie przemoc domową. Przestępczości towarzyszy szereg innych negatywnych zjawisk społecznych i związane jest to często z przejawami uzależnień (alkoholizmem, narkomanią itp.), co uwarunkowane jest występowaniem większej liczby sklepów monopolowych, czy też pubów oraz dyskotek, w których sprzedawany i spożywany jest alkohol oraz występuje nielegalny handel środkami odurzającymi

Dane służące wyznaczeniu wskaźnika „Liczba przestępstw na 1 tys. ludności” zostały pozyskane z policji. Wahały się one od nieco ponad 1 do prawie 47 przestępstw na 1 tys. ludności.

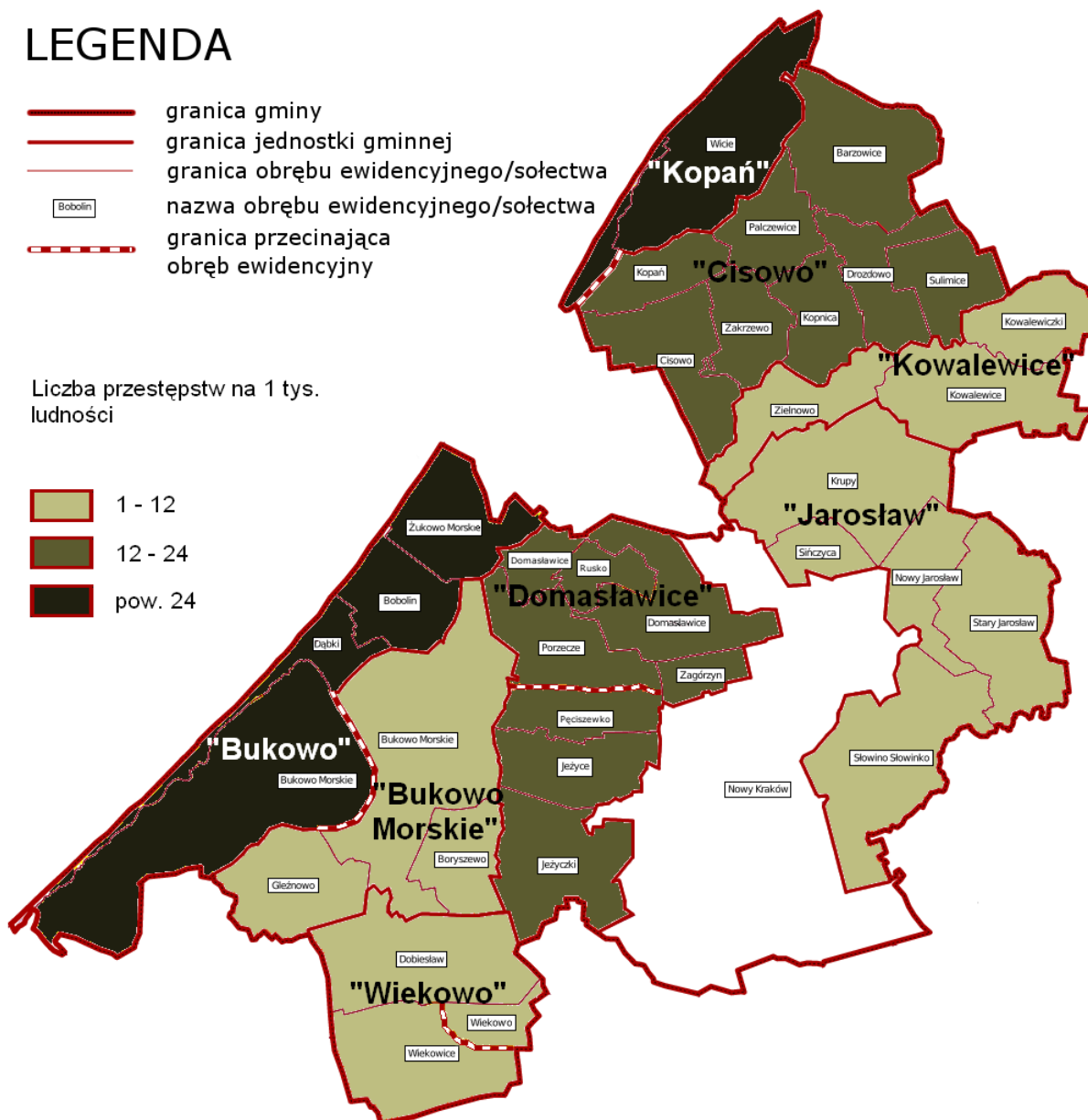
Rys. 13. Wizualizacja wskaźnika „Liczba przestępstw na 1 tys. ludności”

LEGENDA

- granica gminy
- granica jednostki gminnej
- granica obrębu ewidencyjnego/sołectwa
- Bobolin nazwa obrębu ewidencyjnego/sołectwa
- granica przecinająca obręb ewidencyjny

Liczba przestępstw na 1 tys.
ludności

- 1 - 12
- 12 - 24
- pow. 24



Źródło: opracowanie własne na podstawie danych z policji

Tab. 27. Wskaźnik „Liczba przestępstw na 1 tys. ludności”

| Lp. | Jednostka gminna | Wartość wskaźnika | |
|-----|------------------|-------------------|-------|
| 1 | "Bukowo" | 39,41 | 39,41 |
| 2 | "Bukowo Morskie" | 1,07 | 1,07 |
| 3 | "Wiekowo" | 2,02 | 2,02 |
| 4 | "Domasławice" | 13,56 | 13,56 |
| 5 | "Jarosław" | 4,73 | 4,73 |
| 6 | "Kowalewice" | 8,20 | 8,20 |
| 7 | "Cisowo" | 13,02 | 13,02 |

| | | | |
|---------------------------|---------|--------------|--------------|
| 8 | "Kopań" | 46,73 | 46,73 |
| średnia wojewódzka | | 23,21 | |
| średnia gminna | | | 16,09 |

Źródło: opracowanie własne na podstawie danych z policji

Średnia wojewódzka (23,21) w przypadku tego wskaźnika została przekroczona jedynie w przypadku dwóch jednostek: „Bukowo” (39,41) oraz „Kopań” (46,73). Może mieć to związek z lokalizacją jednostek, których północne granice stanowią pas wybrzeża. Zwiększony ruch turystyczny w okresie letnim sprzyja większej liczbie przestępstw, takich jak kradzieże czy pobicia.

Porównując wartości jednostek do średniej gminnej (16,09), te same jednostki odbiegają od średniej na niekorzyść.






Odsetek dzieci i młodzieży nieotrzymujących promocji do następnej klasy w szkołach podstawowych i gimnazjach

Podstawą kształtowania kapitału ludzkiego i społecznego w Gminie jest lokalny system edukacji. Należy przyjąć, iż wyniki w nauce nie są jedynie związane z jakością kształcenia, ale wynikają również z warunków materialnych i społecznych jakie występują zarówno w środowisku domowym, jak również w otoczeniu społecznym rodziny. Dzieci z obszarów zdegradowanych rzadko uzyskują dobre wyniki w nauce np. sprawdzianu szóstoklasisty czy też egzaminu gimnazjalnego. Szkolnictwo na obszarach wiejskich boryka się z szeregiem problemów związanych z finansowaniem małych nierentownych szkół, dojazdami dzieci do szkoły czy też pozyskaniem kadry nauczycielskiej. Szkoły na wsi są jedną z najważniejszych instytucji społecznych, które wspierają jej kapitał kulturowy, integrują lokalne społeczności i często są nośnikiem nowych idei oraz wsparciem dokonujących się przemian społecznych i gospodarczych. Rozwój edukacji przedszkolnej oraz żłobków na obszarach wiejskich jest obecnie uważany za jeden z podstawowych warunków poprawy sytuacji na rynku pracy i aktywizacji zawodowej młodych kobiet.




Dane do wskaźnika fakultatywnego „Odsetek dzieci i młodzieży nieotrzymujących promocji do następnej klasy w szkołach podstawowych i gimnazjach” uzyskano ze szkół na terenie gminy Darłowo. Wartości wskaźnika wahały się od 0 do ponad 4.

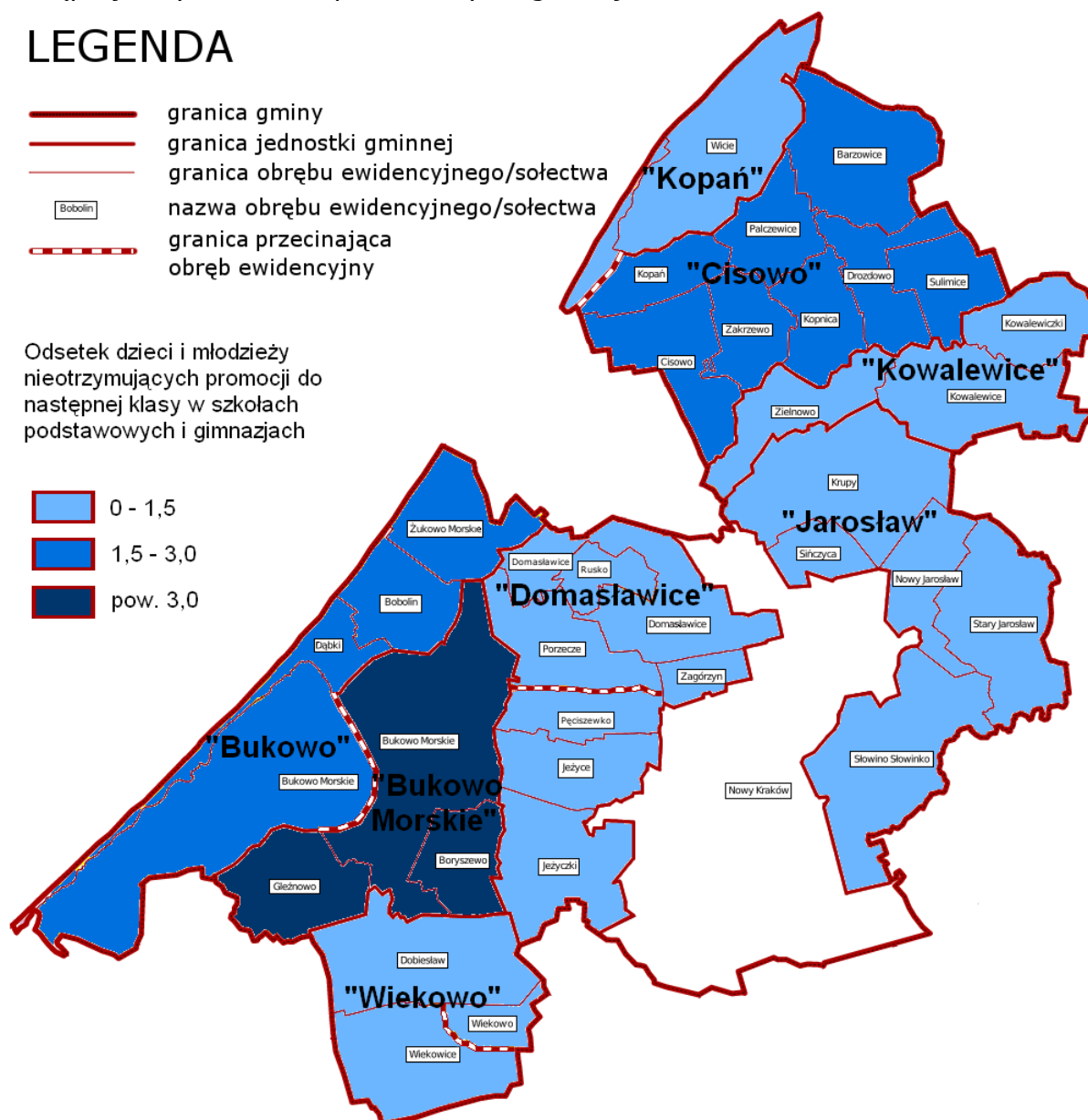
Rys. 14. Wizualizacja wskaźnika „Odsetek dzieci i młodzieży nieotrzymujących promocji do następnej klasy w szkołach podstawowych i gimnazjach”

LEGENDA

-  granica gminy
-  granica jednostki gminnej
-  granica obrębu ewidencyjnego/sołectwa
-  nazwa obrębu ewidencyjnego/sołectwa
-  granica przecinająca obręb ewidencyjny

Odsetek dzieci i młodzieży nieotrzymujących promocji do następnej klasy w szkołach podstawowych i gimnazjach

-  0 - 1,5
-  1,5 - 3,0
-  pow. 3,0



Źródło: opracowanie własne na podstawie danych ze szkół

Tab. 28. Wskaźnik „Odsetek dzieci i młodzieży nieotrzymujących promocji do następnej klasy w szkołach podstawowych i gimnazjach”

| Lp. | Jednostka gminna | Wartość wskaźnika |
|-----|------------------|-------------------|
| 1 | "Bukowo" | 1,79 |
| 2 | "Bukowo Morskie" | 4,08 |
| 3 | "Wiekowo" | 0,00 |
| 4 | "Domasławice" | 0,00 |
| 5 | "Jarosław" | 1,00 |
| 6 | "Kowalewice" | 0,00 |

| | | |
|-----------------------|----------|-------------|
| 7 | "Cisowo" | 1,59 |
| 8 | "Kopań" | 0,00 |
| średnia gminna | | 1,06 |

Źródło: opracowanie własne na podstawie danych ze szkół

W przypadku omawianego wskaźnika, do porównania wzięto pod uwagę wyłącznie średnią gminną (1,06). Wartości trzech jednostek przewyższały te wartości. Były to jednostki „Bukowo” (1,79), „Bukowo Morskie” (4,08) oraz „Cisowo” (1,59). Największą wartość charakteryzowało jednostkę „Bukowo Morskie” z następującymi obrębami: Boryszewo, Bukowo Morskie (bez jeziora), Gleźnowo. Świadczy to o problemach edukacyjnych młodzieży z tych obszarów, co może być powiązane ze złymi warunkami bytowo-społecznymi.

Sfera gospodarcza

Negatywne zjawiska w sferze społecznej są często wynikiem słabej kondycji lokalnej gospodarki. Jest to związane z procesem kumulacji problemów ekonomicznych, gdzie niski poziom przedsiębiorczości powoduje wysokie bezrobocie oraz spadek dochodów ludności. Ubożenie lokalnej społeczności prowadzi do problemów związanych ze wzrostem przestępczości, uzależnieniami oraz przemocą w rodzinie. Brak perspektyw znalezienia pracy i uzyskania określonego poziomu życia powoduje, że osoby młode nie widzą przyszłości rozwoju zawodowego i emigrują do większych ośrodków gospodarczych, co prowadzi do zjawiska procesów depopulacyjnych i w efekcie - starzenia się lokalnych zasobów ludzkich.

W ramach sfery gospodarczej uwzględniono 2 wskaźniki podstawowe opisane w *Zasadach...*, do których zalicza się:

- Liczba mieszkańców prowadzących działalność gospodarczą na 100 ludności
- Odsetek osób w wieku poprodukcyjnym w ogólnej licznie ludności

Liczba mieszkańców prowadzących działalność gospodarczą na 100 ludności

Sytuację gospodarczą na poziomie lokalnym analizuje się przede wszystkim za pomocą obserwacji liczby funkcjonujących podmiotów gospodarczych. W tym celu analizuje się wskaźnik „Liczba mieszkańców prowadzących działalność gospodarczą na 100 ludności”. Dane do wskaźnika uzyskano z rejestru REGON. Wartości wskaźnika wahały się od nieco ponad 2 do niecałych 46.

| | | | |
|---------------------------|----------|-------------|--------------|
| 7 | "Cisowo" | 3,40 | 3,40 |
| 8 | "Kopań" | 37,38 | 37,38 |
| średnia wojewódzka | | 9,40 | |
| średnia gminna | | | 13,14 |

Źródło: opracowanie własne na podstawie rejestru REGON

W przypadku tego wskaźnika badano jednostki, których wartość była mniejsza niż średnia wojewódzka (9,4) oraz średnia gminna (13,14). Prawie wszystkie jednostki w Gminie miały wartości poniżej obu średnich. Były to: „Bukowo Morskie” (3,09), „Wiekowo” (4,15), „Domasławice” (5,25), „Jarosław” (3,60), „Kowalewice” (2,25) i „Cisowo” (3,40). Podobnie jak w przypadku wskaźnika dot. przestępstw, jednostki „nadmorskie” („Bukowo” – 45,98 i „Kopań” – 37,38) wyraźnie wyróżniały się na tle pozostałych. Ponownie można wiązać to ze zwiększonym ruchem turystycznym i większą liczbą świadczonych usług na obszarze tych jednostek w porównaniu z innymi z obszaru Gminy.






Odsetek osób w wieku poprodukcyjnym w ogólnej liczbie ludności

Istotny z punktu widzenia rozwoju lokalnej gospodarki jest poziom kapitału ludzkiego, który stanowi potencjał dla powstających przedsiębiorstw i funkcjonowania rynku pracy. Brak wykwalifikowanych pracowników i trudności ze znalezieniem osób chętnych do pracy zniechęca inwestorów i w dużym stopniu wpływa na niski poziom inwestycji w Gminie. Kapitał ludzki można mierzyć np. poprzez obserwację wskaźnika „Odsetek osób w wieku poprodukcyjnym w ogólnej liczbie ludności”.




Dane do wskaźnika uzyskano z Urzędu Gminy w Darłowie. Wartości wskaźnika wahały się od ok. 13,5 do prawie 19 osób.

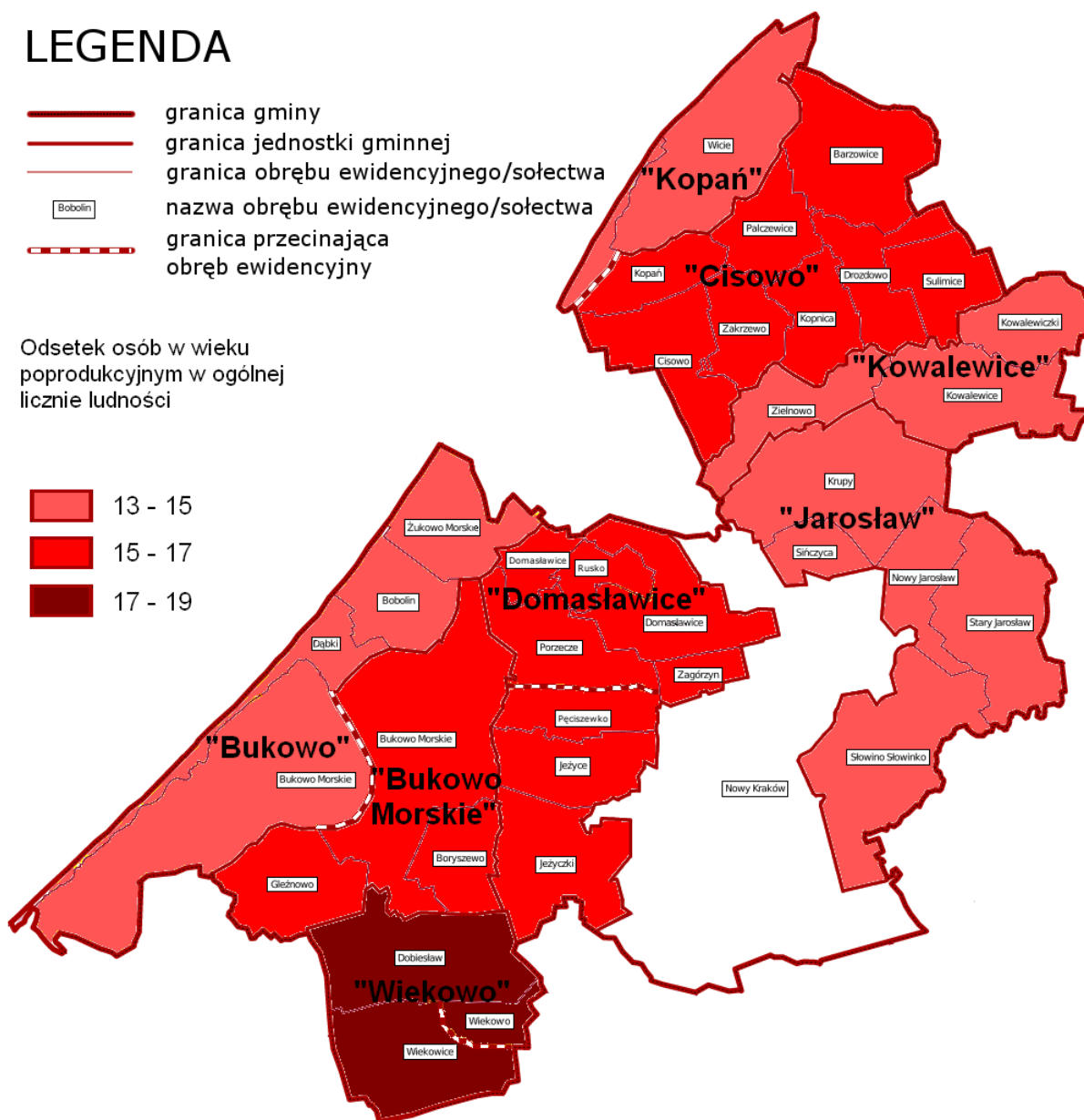
Rys. 16. Wizualizacja wskaźnika „Odsetek osób w wieku poprodukcyjnym w ogólnej licznie ludności”

LEGENDA

-  granica gminy
-  granica jednostki gminnej
-  granica obrębu ewidencyjnego/sołectwa
-  Bobolin
nazwa obrębu ewidencyjnego/sołectwa
-  granica przecinająca obręb ewidencyjny

Odsetek osób w wieku poprodukcyjnym w ogólnej licznie ludności

-  13 - 15
-  15 - 17
-  17 - 19



Źródło: opracowanie własne na podstawie danych z Urzędu Gminy w Darłowie

Tab. 30. Wskaźnik „Odsetek osób w wieku poprodukcyjnym w ogólnej licznie ludności”

| Lp. | Jednostka gminna | Wartość wskaźnika | |
|-----|------------------|-------------------|-------|
| 1 | "Bukowo" | 14,45 | 14,45 |
| 2 | "Bukowo Morskie" | 15,26 | 15,26 |
| 3 | "Wiekowo" | 18,83 | 18,83 |
| 4 | "Domasławice" | 15,20 | 15,20 |
| 5 | "Jarosław" | 13,70 | 13,70 |
| 6 | "Kowalewice" | 13,73 | 13,73 |
| 7 | "Cisowo" | 15,98 | 15,98 |

| | | | |
|---------------------------|---------|--------------|--------------|
| 8 | "Kopań" | 13,55 | 13,55 |
| średnia wojewódzka | | 19,55 | |
| średnia gminna | | | 15,09 |

Źródło: opracowanie własne na podstawie danych z Urzędu Gminy w Darłowie

Żadna z jednostek nie charakteryzowała się wielkością wskaźnika większą niż średnia wojewódzka, wynosząca 19,55 osób. Największą wartością charakteryzowała się jednostka „Wiekowo” (18,83), w skład której wchodzi następujące obręby: Dobiesław, Wiekowice i Wiekowo. Duże wartości tego wskaźnika świadczą o stosunkowo starym społeczeństwie oraz mogą świadczyć o braku wystraczającej liczby ludzi do pracy.

Porównując z kolei wartości jednostek do średniej gminnej (15,09), wartości następujących jednostek były od niej wyższe: „Wiekowo” (18,83) i „Cisowo” (15,98), a także (nieznacznie) „Bukowo Morskie” (15,26) oraz „Domasławice” (15,20).

Sfera przestrzenna i infrastrukturalna

Jednym z problemów, który szczególnie dotyka obszary wiejskie jest niewystarczający poziom zainwestowania w sferze infrastruktury technicznej. W przeciwieństwie do obszarów wysoko zurbanizowanych - wieś posiada rozproszoną zabudowę, co powoduje relatywnie wysokie koszty prowadzonych inwestycji i możliwości ich finansowania z podatków lokalnych oraz opłat czynszowych. Inwestorzy prywatni nie wykazują zainteresowania inwestycjami tam, gdzie przypuszczalne zyski z eksploatacji obiektów i sieci nie będą pokrywały kosztów początkowych inwestycji, a następnie utrzymania ich stanu technicznego. Z drugiej zaś strony, inwestycje publiczne finansowane z budżetów gmin nie są w stanie zaspokoić wszystkich potrzeb mieszkańców. Dlatego tak ważne jest wsparcie tych gmin, które funkcjonują w słabej strukturze gospodarczej przy ograniczonych możliwościach prowadzenia inwestycji.

W ramach sfery przestrzennej i infrastrukturalnej wyodrębniono 2 wskaźniki fakultatywne opisany w *Zasadach...*:

- Udział mieszkań bez wodociągu do ogólnej liczby mieszkań (w %)
- Występowanie obszarów popegeerowskich

Udział mieszkań bez wodociągu do ogólnej liczby mieszkań (w %)





W obecnych czasach dostęp do wodociągów staje się obowiązującą normą, również na terenach wiejskich. Z punktu widzenia gminy, brak sieci kanalizacyjnej na danym terenie świadczy o niewystarczającym poziomie zainwestowania w sferze infrastruktury technicznej

na danym obszarze. Wyjątkiem są przydomowe oczyszczalnie ścieków spełniające określone wymagania techniczne. Z rozmów z pracownikami Urzędu Gminy w Darłowie wynika jednak, że takie oczyszczalnie posiada niewielka liczba gospodarstw, stąd interpretacja wartości omawianego wskaźnika jest wiarygodna i oddaje rzeczywiste problemy w tej kwestii.




Dane do wskaźnika fakultatywnego „Udział mieszkań bez wodociągu do ogólnej liczby mieszkań (w %)” uzyskano z Urzędu Gminy w Darłowie. Wartości wskaźnika wahały się od 0 do ponad 4.

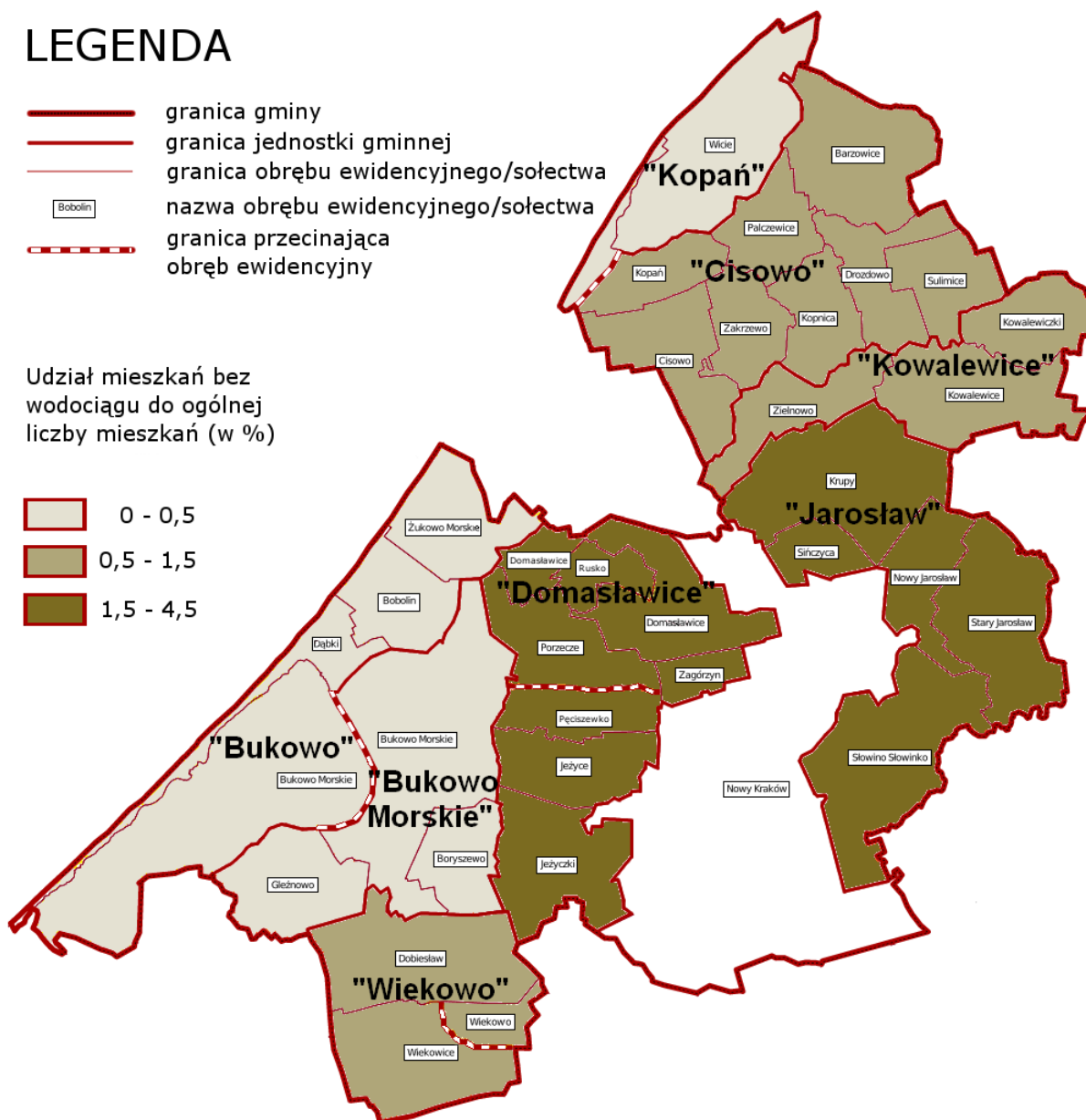
Rys. 17. Wizualizacja wskaźnika „Udział mieszkań bez wodociągu do ogólnej liczby mieszkań (w %)”

LEGENDA

-  granica gminy
-  granica jednostki gminnej
-  granica obrębu ewidencyjnego/sołectwa
-  granica przecinająca obręb ewidencyjny

Udział mieszkań bez wodociągu do ogólnej liczby mieszkań (w %)

-  0 - 0,5
-  0,5 - 1,5
-  1,5 - 4,5



Źródło: opracowanie własne na podstawie danych z Urzędu Gminy w Darłowie

Tab. 31. Wskaźnik „Udział mieszkań bez wodociągu do ogólnej liczby mieszkań (w %)”

| Lp. | Jednostka gminna | Wartość wskaźnika |
|-----------------------|------------------|-------------------|
| 1 | "Bukowo" | 0,00 |
| 2 | "Bukowo Morskie" | 0,00 |
| 3 | "Wiekowo" | 0,96 |
| 4 | "Domasławice" | 4,20 |
| 5 | "Jarosław" | 3,73 |
| 6 | "Kowalewice" | 0,71 |
| 7 | "Cisowo" | 1,19 |
| 8 | "Kopań" | 0,00 |
| średnia gminna | | 1,35 |

Źródło: opracowanie własne na podstawie danych z Urzędu Gminy w Darłowie

Wartości jednostek porównano do średniej gminnej, która wyniosła 1,35. Były to jednostki: „Domasławice” (4,20 – wartość największa) oraz „Jarosław” (3,73). W skład jednostki „Domasławice” wchodzi następujące obręby: Domasławice, Jeżyce, Jeżyczki, Pęciszewko, Porzecze, Rusko oraz Zagórzyn. Duże wartości wskaźnika świadczą przede wszystkim o problemach bytowych lokalnej społeczności.

Występowanie obszarów popegeerowskich

Zgodnie z opisem w „Zasadach realizacji przedsięwzięć rewitalizacyjnych...”, Urząd Marszałkowski (UM) zwraca uwagę na fakt czy w programie rewitalizacji dotyczącym gminy wiejskiej bądź miejsko-wiejskiej dokonano analizy sytuacji środowisk popegeerowskich (społeczność byłych pracowników PGR-ów i ich rodzin) oraz infrastruktury gospodarczej i mieszkaniowej po byłych PGR-ach.

Jest to o tyle istotne, ponieważ UM zechce wesprzeć w obecnej perspektywie finansowej (2014 - 2020) problemowe miejscowości popegeerowskie, położone w na obszarze Specjalnej Strefy Włączenia (SSW), do której zaliczono Gminę Darłowo. Preferowane do wsparcia będą miejscowości popegeerowskie, charakteryzujące się ponadprzeciętnym (w skali Gminy) nasileniem problemów społecznych oraz współwystępujących wraz z nimi negatywnych zjawisk w co najmniej jednej z następujących sfer: gospodarczej, środowiskowej, przestrzenno-funkcjonalnej, technicznej.

Występowanie problemów i zabudowy popegeerowskiej określono w formie opisowej na podstawie materiałów otrzymanych z Urzędu Gminy Darłowo. Poniżej zaprezentowano analizę poszczególnych miejscowości pod tym względem na terenie gminy Darłowo.

Zmiany ustroju politycznego i związana z tym transformacja całokształtu życia społeczno-gospodarczego zmieniły warunki funkcjonowania rolnictwa i jego rozwoju. W wyniku doktrynalnych decyzji zlikwidowano 1654 Państwowych Gospodarstw Rolnych

(PGR), których mienie przejęła Agencja Własności Rolnej Skarbu Państwa. PGRy zajmowały ok. 18% ogółu użytków rolnych, zatrudniały 470 tysięcy pracowników. Można oszacować, że wraz z rodzinami z pracy w tych gospodarstwach w Polsce żyło około 4 milionów ludzi. Likwidacja Państwowych Gospodarstw Rolnych spowodowała nie tylko zmiany w stosunkach własnościowych, ale przyniosła wiele negatywnych zjawisk społecznych przybierających często postać patologii. Na terenach popegeerowskich pojawiło się masowe bezrobocie, a brak możliwości znalezienia pracy połączone ze zniechęceniem i marazmem środowisk wiejskich spowodowały w niektórych rejonach kraju wręcz plagę nędzy, alkoholizmu i przestępczości.

Na terenie Gminy Darłowo znajdował się Państwowy Ośrodek Hodowli Zarodowej (POHZ). Problemy dotyczące terenów popegeerowskich w Gminie Darłowo są związane z obszarem zamieszkiwanym przez osoby, które były pracownikami POHZ Darłowo.

Na obszarze gminy Darłowo, pracownicy POHZ Darłowo zamieszkiwali w kilku miejscowościach. Pierwszą jest Cisowo z tzw. Cisowem Dolnym. Kolejnymi jednostkami POHZ Darłowo były gospodarstwo rolne w Palczewicach oraz gospodarstwo rolne w Bukowie Morskim z oborami zlokalizowanymi w miejscowości Pęciszewko. We wszystkich tych miejscowościach znajdował się zasób mieszkaniowy wchodzący w skład POHZ Darłowo. Ostatnią miejscowością na terenie Gminy Darłowo, w której znajdował się zasób mieszkaniowy POHZ Darłowo to miejscowość Drozdowo.

W miejscowościach Bukowo Morskie, Pęciszewko, Drozdowo, Palczewice oraz Cisowo znajdują się mieszkania popegeerowskie, które zostały sprzedane osobom prywatnym. W większości przypadków obecnymi lokatorami tych mieszkań są byli pracownicy POHZ Darłowo, a także ich dzieci i wnuki. Z powodu braku opracowań dot. liczby mieszkań popegeerowskich na terenie Gminy Darłowo oraz osób je zamieszkujących, nie jest znana dokładna ich liczba. Można jedynie określić miejscowości, w których znajdują się mieszkania popegeerowskie, a tym samym występują potencjalne problemy społeczne dotyczące byłych pracowników państwowych gospodarstw rolnych.

Tab. 32. Występowanie lub niewystępowanie zabudowy popegeerowskiej

| Lp. | Jednostka gminna | Zabudowa poPGR | | Miejscowości z zabudową poPGR |
|-----|------------------|----------------|-------------|-------------------------------|
| | | Mieszkaniowa | Gospodarcza | |
| 1 | "Bukowo" | NIE | NIE | |
| 2 | "Bukowo Morskie" | TAK | TAK | Bukowo Morskie |
| 3 | "Wiekowo" | NIE | NIE | |
| 4 | "Domasławice" | TAK | TAK | Pęciszewko |
| 5 | "Jarosław" | NIE | NIE | |
| 6 | "Kowalewice" | NIE | NIE | |
| 7 | "Cisowo" | TAK | TAK | Cisowo, Drozdowo i Palczewice |
| 8 | "Kopań" | NIE | NIE | |

Źródło: opracowanie własne na podstawie informacji z Urzędu Gminy w Darłowie

Na podstawie prowadzonej pracy socjalnej z indywidualnym przypadkiem, grupą i środowiskiem przez Gminny Ośrodek Pomocy Społecznej można poczynić próbę uszczegółowienia opisu sytuacji ludności ze wskazanych obszarów, ich potrzeb, oczekiwań oraz warunków życia i zasobów mieszkaniowych w poszczególnych miejscowościach popegeerowskich.

Bukowo Morskie znajduje się w strefie Uzdrowiska Dąbki, dla którego co roku dostępnych jest kilkadziesiąt stażu pracy w okresie wakacyjnym. Mieszkańcy posiadają ścieżkę rowerową łączącą ich miejscowość z niedaleko położonymi Dąbkami, która pozwala przemieszczać się do kluczowych miejsc zatrudnienia. W miejscowości Bukowo Morskie do roku 2015 dominującym problemem było ubóstwo i bezrobocie. W chwili obecnej dominuje problem długotrwałej lub ciężkiej choroby, niepełnosprawności, bezrobocia oraz alkoholizmu. W miejscowości zawiązał się Klub Seniora oraz Zespół Śpiewaczy „Bukowianki”. Oba zespoły wykazują inicjatywę do aktywizacji społeczeństwa i zrzeszania się. Nie ma w miejscowości możliwości aktywizacji rodzin z dziećmi. Obecny system świadczeń rodzinnych spowodował niechęć do jakichkolwiek działań tejże grupy świadczeniobiorców. Występują jednak liczne problemy opiekuńczo – wychowawcze z dziećmi, zgłaszane na tzw. telefon, które nie są oficjalnie ujawniane.

Byłe przedsiębiorstwo POHZ jest obecnie zarządzane przez prywatnego przedsiębiorcę, u którego znajdują zatrudnienie okoliczni mieszkańcy. W miejscowości znajdowała się dawniej Hodowla Zarodowa Pstrąga, która od kilku lat nie funkcjonuje, a pracujący w niej mieszkańcy stracili zatrudnienie. W chwili obecnej część z nich jest właścicielem, współwłaścicielem lub pracownikiem kutrów rybackich w Dąbkach. Mieszkańcy jako potrzebę wskazują na uatrakcyjnienie wizerunku miejscowości poprzez stworzenie w niej wioski tematycznej cysterskiej, z uwagi na organizowane przez nich corocznie imprezy cysterskiej oraz wiodący tamtędy szlak cysterski. Kilka ze wskazanych rodzin zgłasza potrzebę mieszkania socjalnego.

Przeważającą część miejscowości stanowią bloki, a uzupełnieniem jest budownictwo jednorodzinne. Rodziny korzystające z pomocy zamieszkują przeważnie bloki i domy zaniedbane, wymagające termoizolacji, modernizacji wewnątrz budynku oraz wymiany sprzętów.

Cisowo jest miejscowością usytuowaną niedaleko drogi krajowej, która umożliwia mieszkańcom łatwy dostęp do miejsc zatrudnienia w okolicznym Darłowie. Mieszkania skupione są głównie w tzw. zabudowie popegeerowskiej (tzw. Cisowo Dolne) oraz zabudowie jednorodzinnej w kratę (tzw. Cisowo Górne). Mieszkania osób korzystających z pomocy GOPS wymagają gruntownego remontu tj. termoizolacji budynków, wymiany starych pieców c.o., pieców kaflowych, okien, drzwi itp. Są zaopatrzone w wodę i posiadają toaletę w mieszkaniu. Mieszkańcy do roku 2015 nagminnie korzystali ze wsparcia GOPS w Darłowie. W związku z możliwościami uzyskania różnych dotacji unijnych dla gospodarstw rolnych, tzw. Cisowo Górne w wielu przypadkach przekształciło się obecnie w gospodarstwa agroturystyczne. Gospodarstwa te ukierunkowane są na wynajem pokoi, sprzedaż nalewek oraz wyrobów rękodzielniczych. Ponadto dobra komunikacja z pobliską miejscowością turystyczną Darłówek umożliwia podjęcie zatrudnienia w ośrodkach wczasowych. Mieszkańcy z Cisowa Dolnego

usamodzielnił się do pewnego stopnia. Ze wsparcia Ośrodka korzystają rodziny, w których stwierdza się wielodzietność, długotrwałą chorobę i alkoholizm. Pozostałe mają swoje źródła dochodu i nie korzystają ze wsparcia GOPS. W Cisowie zawiązał się Klub Seniora, Zespół Śpiewaczy „Cisowianki”, a także Stowarzyszenie Agroturystyczne Ziemi Darłowskiej „Zagroda”.

Drozdowo to wieś podzielona na dwa rodzaje zabudowań: bloki oraz budynki wielorodzinne, które powstały w latach funkcjonowania PGRu. Mieszkania w 80% wymagają gruntownego remontu tj. termoizolacji budynków, wymiany starych pieców c.o., pieców kaflowych, okien, drzwi itp. Osoby korzystające ze wsparcia GOPS nie są w stanie przezwyciężyć trudnych sytuacji życiowych oraz wykonać napraw budynków. Od ok. 10 lat zauważyć można stopniową aktywizację zawodową lokalnej społeczności. Do tego okresu większość rodzin utrzymywała się jedynie ze wsparcia finansowego GOPS. Specyfiką miejscowości są powiązania rodzinne na zasadzie „łączymy się w pary z podobnymi sobie” i nie szukanie partnerów z innych miejscowości co przyczynia się do niskiego poziomu inteligencji u dzieci i młodzieży. Rodziny korzystają pokoleniowo z pomocy społecznej. Pozostali mieszkańcy utrzymują się najczęściej z rent socjalnych, emerytur i zasiłków stałych. W dalszym ciągu znacznym problemem w miejscowości jest alkoholizm, spowodowany dziedziczeniem postaw i niskim poziomem wiedzy, niski poziom umiejętności i kompetencji społecznych, niskie dochody lub ich brak. Zawiązał się we wsi Klub Seniora jednak spotkania odbywają się tylko z inicjatywy GOPS w Darłowie.

Palczewice są znacznie oddalone od pozostałych miejscowości Gminy. Brak jest sklepu oraz połączeń komunikacyjnych. Miejscowość bardzo wyizolowana. Mieszkania wymagają remontu, tj. termoizolacji budynków, wymiany starych pieców c.o., pieców kaflowych, okien, drzwi itp. Do 2014 roku prawie wszyscy mieszkańcy korzystali z pomocy finansowej GOPS. W latach 2008-2014 społeczność lokalna miejscowości została objęta działaniami aktywizacyjnymi w ramach Programu Operacyjnego Kapitał Ludzki, co przyczyniło się do wzmocnienia umiejętności społecznych mieszkańców, ich usamodzielnienie się oraz powrót na otwarty rynek pracy. Obecnie wsparcie GOPS w Darłowie ma formy dożywiania dzieci w szkole, opłat za schronienie oraz wsparcia asystenta. Miejscowość w dalszym ciągu jest nieatrakcyjna architektonicznie.

W Pęciszewku dominuje zabudowa popegeerowska, głównie bloki. Mieszkania są raczej zadbane i nie wymagają remontu. We wsi znajduje się gospodarstwo rolne usytuowane w dawnych budynkach POHZ, te natomiast pozostają w bliskiej odległości od zabudowań mieszkalnych co przyczynia się do niekorzystnego wizerunku miejscowości. Obserwuje się brak świetlicy wiejskiej. Głównym miejscem spotkań dzieci i młodzieży jest przystanek autobusowy. Mieszkańcy nie korzystają ze wsparcia GOPS. Teren jest mało rozpoznany przez pracowników GOPS z uwagi na brak potrzeb zgłaszanych przez mieszkańców. Wspólnota lokalna nie integruje się ze sobą, nie zawiązał się w miejscowości Klub Seniora. W chwili obecnej z pomocy GOPS korzystają rodziny z powodu niepełnosprawności i długotrwałej choroby.

W czerwcu 2017 roku przeprowadzono badania społeczne, którymi objęto również mieszkańców miejscowości popegeerowskich. Jako główne przyczyny występujących trudności życiowych wskazano dziedziczenie biedy i niezaradność życiową. Mieszkańcy wskazywali również na brak dbałości o poziom życia (12,8% wskazań) oraz powielanie wzorów zachowań i obiegowych opinii na ten temat (12,3% badanych). Złe relacje rodzinne bywały często w ich ocenie jedną z przesłanek poczucia wykluczenia całej rodziny oraz / lub indywidualnych członków tych rodzin. Dla co czwartego badanego na poczucie wykluczenia i dyskomfortu na tym tle wpływał brak zapotrzebowania na pracę którą są w stanie zaoferować oraz brak lidera lokalnego (tj. na poziomie sołectwa), który pomógłby rozwiązać wiele problemów, mógłby doradzić lub ułatwić kontakt z odpowiednimi instytucjami. Jako najważniejszy problem, którego rozwiązanie zapewniłoby poczucie bezpieczeństwa rodziny wskazano brak środków finansowych, niezbędnych do zapewnienia podstawowych potrzeb. Dodatkowo wskazano na brak wizji i szans na przyszłość, wykluczenie miejscowości z życia Gminy, brak lidera w miejscowości czy duży poziom przestępczości.

Sfera środowiskowa

Odpowiedni stan środowiska naturalnego jest gwarancją bezpiecznego funkcjonowania człowieka w różnych wymiarach, w tym społecznym, ekonomicznym i kulturowym. Problemy związane ze środowiskiem stwarzają istotne zagrożenie dla zdrowia i dobrostanu człowieka. Środowisko życia, obok stylu życia, genów oraz poziomu opieki medycznej, stanowi jeden z podstawowych czynników wpływających na zdrowie człowieka. Degradacja środowiska poprzez zanieczyszczenie powietrza wody i utratę obszarów cennych przyrodniczo w połączeniu ze zmianą stylu życia, może przyczynić się do wzrostu występowania szeregu chorób cywilizacyjnych, takich jak: otyłość, choroby serca, cukrzyca, nowotwory, a także choroby układu odpornościowego⁴.

Kolejnym z problemów, który dotyka obszary wiejskie jest niezadowolający stan środowiska naturalnego. Negatywny wpływ na jego jakość mają w pewnym stopniu czynniki opisane w sferze przestrzennej i infrastrukturalnej, ale też inne bezpośrednio związane ze środowiskiem naturalnym.

Do analizy sfery środowiskowej dla gminy Darłowo wykorzystano wskaźnik fakultatywny rekomendowany w „Zasadach...”:

- Występowanie dzikich wysypisk śmieci

⁴ Stan Środowiska w Polsce. Raport 2014, Główny Inspektorat Ochrony Środowiska, Biblioteka Monitoringu Środowiska, Warszawa 2014, str. 4 i 73

Występowanie dzikich wysypisk śmieci

Dziki wysypiska śmieci negatywnie wpływają na środowisko naturalne, w tym życie ludzi i zwierząt. Są to miejsca, gdzie odpady składowane są nielegalnie. Niezabezpieczone i nieprzystosowane do pełnienia funkcji składowisk odpadów, stanowią realne zagrożenie dla środowiska naturalnego, a także zdrowia ludzi. Odpady nie są tam oddzielone od podłoża żadną warstwą ani materiałem izolacyjnym. Do gleby przenikają substancje toksyczne, które pod wpływem m.in. opadów atmosferycznych, przedostają się do gleby. Dziki wysypiska nie są kontrolowane przez Sanepid. Są natomiast źródłem zagrożenia epidemiologicznego ze względu na możliwość występowania w odpadach wielu chorobotwórczych szczepów bakterii (m.in. czerwonki, duru brzuszego). W miejscu niekontrolowanego składowania odpadów notuje się podwyższoną koncentrację miedzi, niklu, cynku, chromu czy rtęci za sprawą odpadów niebezpiecznych, takich jak baterie czy akumulatory. Uwalniający się biogaz ułatwia się do atmosfery i potęguje efekt cieplarniany. Często dochodzi też do samozapłonów biogazu, a co za tym idzie do pożarów lasu, ponieważ właśnie w lesie dzikich wysypisk jest najwięcej. Dziki wysypiska są też zagrożeniem dla ptaków i zwierząt, które poza szkodliwymi odpadami mogą zjadać np. kawałki folii.⁵

Dane do opracowania niniejszego wskaźnika pozyskano z Urzędu Gminy w Darłowie.

Tab. 33. Występowanie dzikich wysypisk śmieci

| Lp. | Jednostka gminna | Dziki wysypiska śmieci | Uwagi |
|-----|------------------|------------------------|-------------------------------------|
| 1 | "Bukowo" | NIE | |
| 2 | "Bukowo Morskie" | NIE | |
| 3 | "Wiekowo" | NIE | |
| 4 | "Domasławice" | NIE | |
| 5 | "Jarosław" | TAK | 2 dziki wysypiska w sołectwie Krupy |
| 6 | "Kowalewice" | NIE | |
| 7 | "Cisowo" | NIE | |
| 8 | "Kopań" | NIE | |

Źródło: opracowanie własne na podstawie informacji z Urzędu Gminy w Darłowie

Jedyną jednostką gminną na terenie której w 2015 r. występowały dziki wysypiska śmieci był „Jarosław”. Zlokalizowano dwa dziki wysypiska śmieci na obszarze sołectwa Krupy, wchodzącego w skład jednostki „Jarosław”.

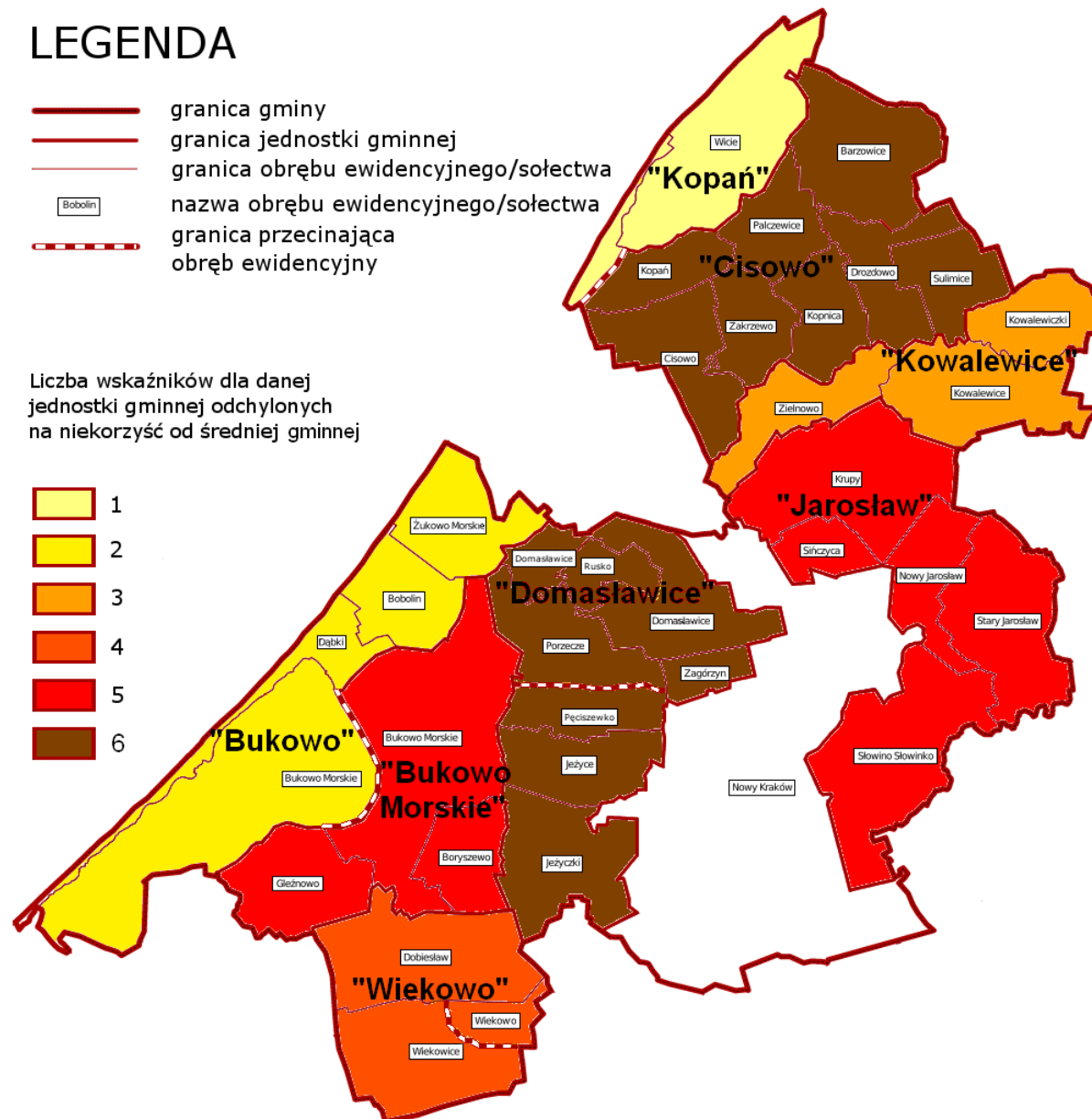
⁵ Dziki wysypiska śmieci, <https://www.pgk.zamosc.pl/warto-wiedziec/dziki-wysypiska-smieci/>

8. WYZNACZENIE OBSZARU ZDEGRADOWANEGO I OBSZARU REWITALIZACJI GMINY DARŁOWO

Na podstawie wartości wskaźników opisanych w poprzednim rozdziale, określono poziom zróżnicowania wewnątrzgminnego 8 jednostek gminnych (analitycznych) w sferze społecznej, gospodarczej, przestrzennej i infrastrukturalnej oraz środowiskowej.

Poniżej na rysunku oraz w tabeli zaprezentowano dla każdej z jednostek gminnych liczbę wskaźników odchylonych na niekorzyść w ramach przeprowadzonej analizy w porównaniu do średniej gminnej.

Rys. 18. Liczba wskaźników odchylonych na niekorzyść – wizualizacja



Źródło: opracowanie własne

Tab. 34. Liczba wskaźników odchylnych na niekorzyść

| Lp. | Jednostka gminna | Liczba rodz. – pomoc społ. | Długo. bezrob. | Liczba przest. | Dzieci bez prom. | Działal. gosp. | Os. w wieku poprod. | Mieszk. bez wodoc. | Zabud. poPGR | Dziki wysyp. śmieci | Liczba odchyłeń | |
|-----------------------|------------------|----------------------------|----------------|----------------|------------------|----------------|---------------------|--------------------|--------------|---------------------|-----------------|----------|
| | | | | | | | | | | | Społeczne | W sumie |
| 1 | "Bukowo" | 45,98 | 4,13 | 39,41 | 1,79 | 45,98 | 14,45 | 0,00 | NIE | NIE | 2 | 2 |
| 2 | "Bukowo Morskie" | 214,51 | 3,84 | 1,07 | 4,08 | 3,09 | 15,26 | 0,00 | TAK | NIE | 2 | 5 |
| 3 | "Wiekowo" | 198,38 | 4,85 | 2,02 | 0,00 | 4,15 | 18,83 | 0,96 | NIE | NIE | 2 | 4 |
| 4 | "Domasławice" | 175,63 | 4,71 | 13,56 | 0,00 | 5,25 | 15,20 | 4,20 | TAK | NIE | 2 | 6 |
| 5 | "Jarosław" | 206,14 | 5,24 | 4,73 | 1,00 | 3,60 | 13,70 | 3,73 | NIE | TAK | 2 | 5 |
| 6 | "Kowalewice" | 247,95 | 5,05 | 8,20 | 0,00 | 2,25 | 13,73 | 0,71 | NIE | NIE | 2 | 3 |
| 7 | "Cisowo" | 167,75 | 6,01 | 13,02 | 1,59 | 3,40 | 15,98 | 1,19 | TAK | NIE | 3 | 6 |
| 8 | "Kopań" | 51,40 | 1,94 | 46,73 | 0,00 | 37,38 | 13,55 | 0,00 | NIE | NIE | 1 | 1 |
| Średnia gminna | | 161,22 | 4,47 | 16,09 | 1,06 | 13,14 | 15,09 | 1,35 | x | x | x | x |

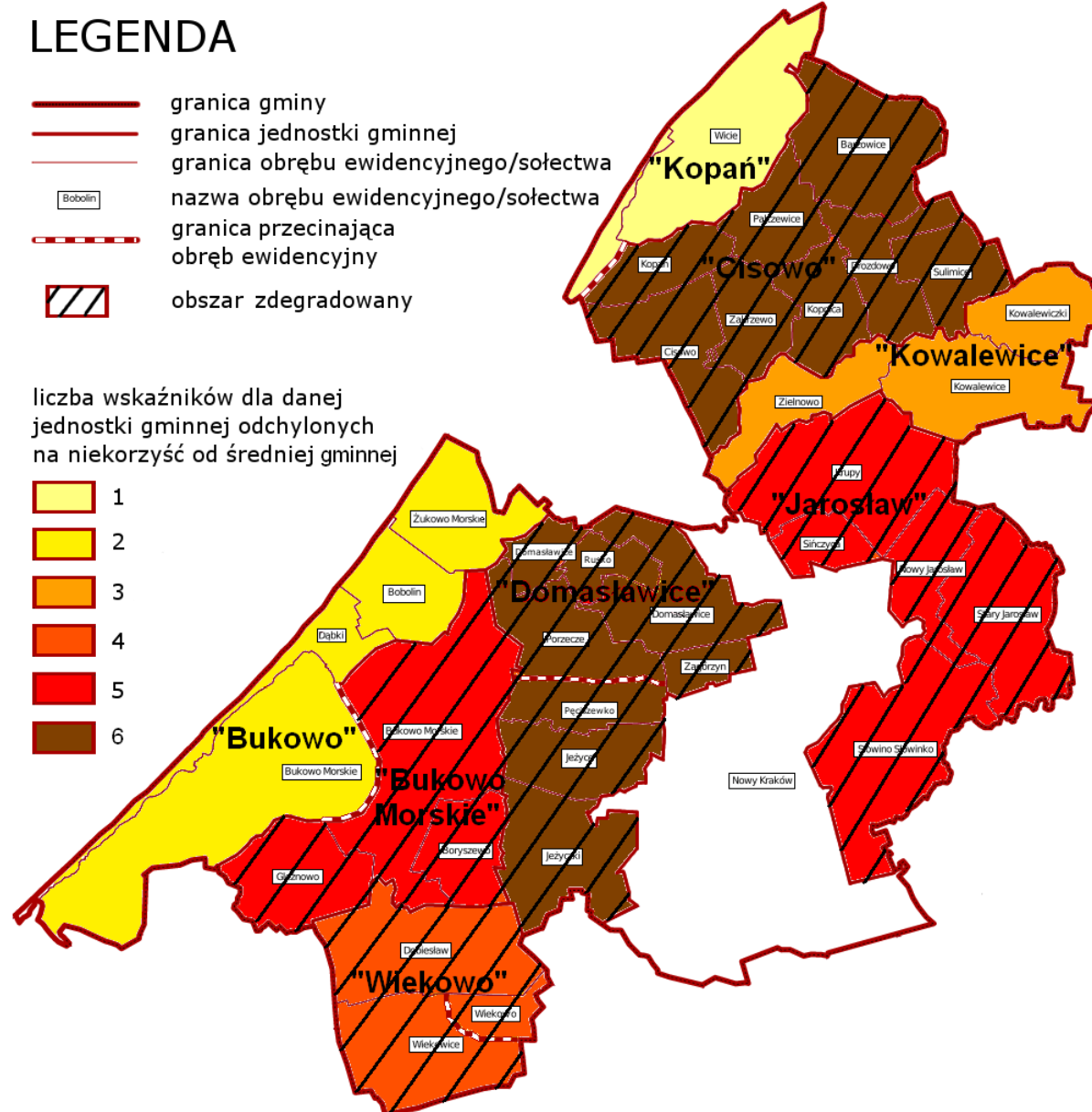
Źródło: opracowanie własne

Metodologia wyznaczania obszaru zdegradowanego

Po analizie 8 jednostek gminnych z obszaru gminy Darłowo przebadanych na podstawie 9 wybranych wskaźników ze sfery społecznej, gospodarczej, przestrzennej i infrastrukturalnej oraz środowiskowej uznano, że do obszaru zdegradowanego zalicza się jednostki o liczbie odchyień w sferze społecznej co najmniej 2 oraz w pozostałych sferach również co najmniej 2, tj. w sumie o liczbie odchyień co najmniej 4.

W związku z powyższym, do obszaru zdegradowanego zaliczono następujące jednostki gminne: „Bukowo Morskie”, „Wiekowo”, „Domasławice”, „Jarosław” oraz „Cisowo”.

Rys. 19. Obszar zdegradowany na terenie gminy Darłowo (obszar zakreślony)



Źródło: opracowanie własne

Metodologia wyznaczania obszaru rewitalizacji

Obszar rewitalizacji to obszar obejmujący całość lub część obszaru zdegradowanego, na którym z uwagi na istotne znaczenie dla rozwoju lokalnego i szczególną koncentrację negatywnych zjawisk, zamierza się prowadzić rewitalizację.

Obszar rewitalizacji zwykle nie obejmuje całego obszaru zdegradowanego. Praktyka pokazuje że rewitalizacja jest skuteczniejsza, jeżeli prowadzi się ją na ograniczonym terytorium. Pozwala to na koncentrację działań i środków, co w konsekwencji przynosi lepsze efekty, w tym również dla pozostałej części obszaru zdegradowanego, który nie został uwzględniony jako obszar bezpośredniej interwencji tak jak obszar rewitalizacji.

Określenie, która część obszaru zdegradowanego (np. jakie sołectwa) stanowić będzie obszar rewitalizacji następuje w oparciu o dwie główne przesłanki:

- szczególna koncentracja negatywnych zjawisk na danym terenie – określa się ją na podstawie prowadzonej analizy wskaźnikowej (patrz Rozdział 7.),
- uznanie, że dany obszar ma istotne znaczenie dla rozwoju gminy.

Druga przesłanka jest dość szeroka i pozwala gminie na zachowanie marginesu uznaniowości we wskazaniu, która część obszaru zdegradowanego poddana ma zostać rewitalizacji⁶.

Dodatkowo, występuje ograniczenie powierzchniowe i ludnościowe: obszar rewitalizacji nie może stanowić więcej niż 20% powierzchni gminy i nie może go zamieszkiwać więcej niż 30% jej populacji (patrz rozdział 5.).

Na etapie szczegółowej decyzji, który fragment obszaru zdegradowanego (np. które działki) zakwalifikować jako obszar rewitalizacji, istotne są następujące czynniki:

- możliwość przeprowadzenia działań, które będą oddziaływać na przyczyny występowania negatywnych zjawisk,
- spodziewany efekt w postaci uruchomienia mechanizmów naprawczych, które będą toczyć się także po zakończeniu interwencji,
- istotne znaczenie dla rozwoju gminy,
- możliwość przeprowadzenia działań, które oddziałają korzystnie zarówno na obszar rewitalizacji jak całość obszaru zdegradowanego.

Obszar rewitalizacji gminy Darłowo został wyznaczony w oparciu o wyżej opisane zasady.

Z uwagi na ograniczenia powierzchniowe i ludnościowe, do obszaru rewitalizacji gminy Darłowo zakwalifikowano części tych jednostek gminnych, które poza kumulacją negatywnych zjawisk w przebadanych sferach, mają istotne znaczenie z punktu widzenia władz Gminy dla jej rozwoju.

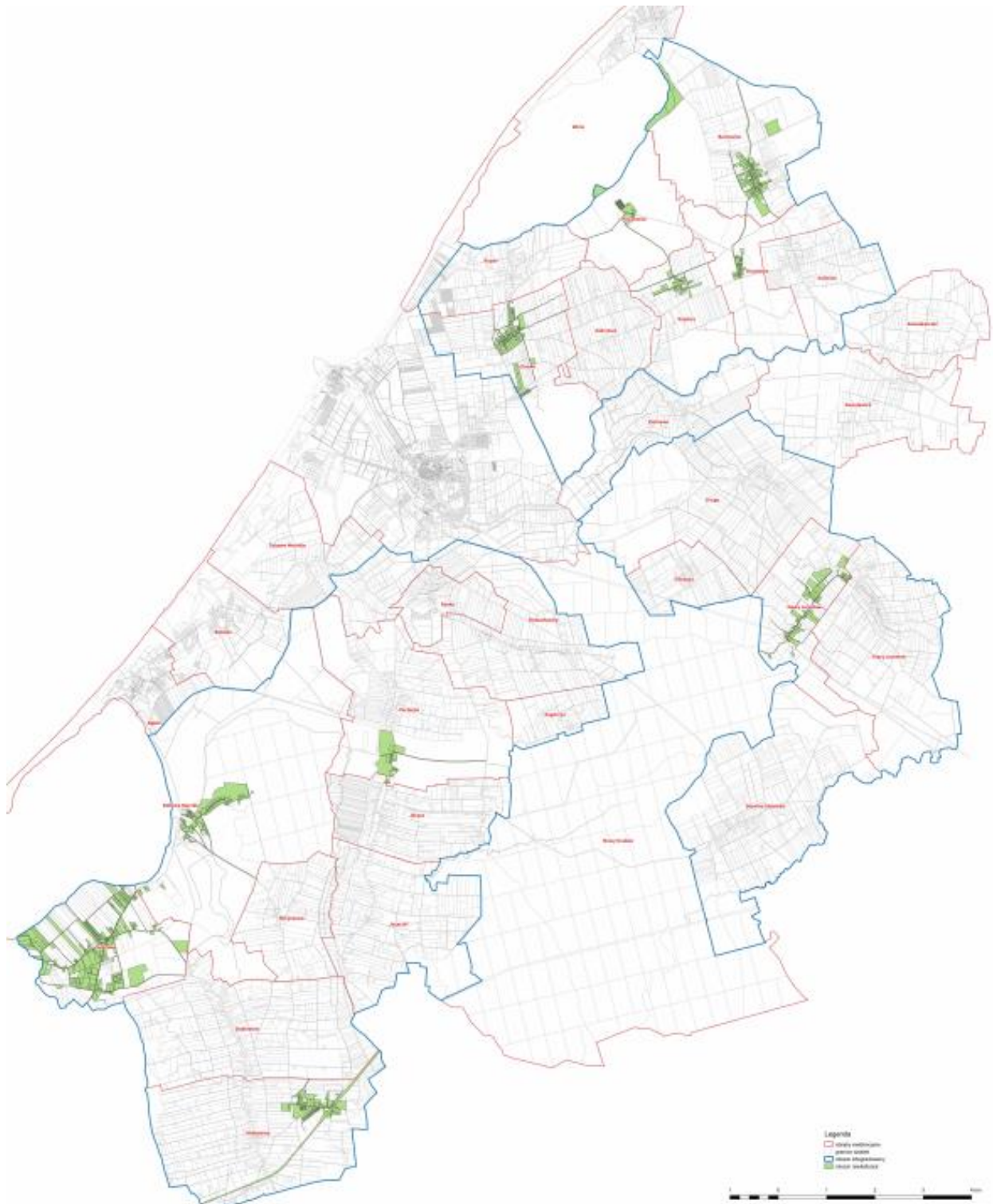
Ograniczono powierzchnię do działek, na których zamieszkuje lokalna społeczność (głównie miejscowości w sołectwach), a także działek położonych w atrakcyjnych

⁶ Ustawa o rewitalizacji. Praktyczny komentarz, Ministerstwo Infrastruktury i Budownictwa Departament Polityki Przestrzennej, Warszawa 2016, str. 21

lokalizacjach z punktu widzenia potencjału turystycznego i rozwoju przedsiębiorczości (np. przy granicy jezior).

Obszar rewitalizacji to działki w każdej z jednostek miejskich zakwalifikowanych do obszaru zdegradowanego. Są to obszary miejscowościach: Barzowice, Bukowo Morskie (bez jeziora), Cisowo, Drozdowo, Gleźnowo, Kopnica, Nowy Jarosław, Palczewice, Pęciszewko i Wiekowo.

Rys. 20. Obszar rewitalizacji na terenie gminy Darłowo (obszar na zaznaczony na zielono)



Źródło: opracowanie własne

Obszar rewitalizacji zajmuje 2,7% powierzchni Gminy Darłowo i zamieszkuje go 27,0 % mieszkańców Gminy.

Wyznaczone obszary zdegradowany i rewitalizacji w gminie Darłowo charakteryzują się kumulacją negatywnych zjawisk w większości analizowanych sfer (społecznej, gospodarczej, przestrzennej i infrastrukturalnej oraz środowiskowej).

W dalszej kolejności obszar rewitalizacji poddany będzie szczegółowej diagnozie w celu rozpoznania szczegółowych problemów, których nie można było wyznaczyć opierając się o wskaźniki statystyczne zaproponowane w Rozdziale 8.

9. SZCZEGÓŁOWA DIAGNOZA OBSZARU REWITALIZACJI

Szczegółowa diagnoza obszaru rewitalizacji, obejmująca analizę negatywnych zjawisk oraz lokalnych potencjałów występujących na terenie konkretnych miejscowości z obszaru rewitalizacji została dokonana w na podstawie oceny pracowników Gminnego Ośrodka Pomocy Społecznej w Darłowie.

Głównym problemem społecznym w całej Gminie jest coraz większa potrzeba opieki nad osobami starszymi i chorymi. Brakuje osób do świadczenia usług opiekuńczych oraz tzw. DPS-ów gdzie można by było umieszczać osoby chore (najkrótszy okres oczekiwania do istniejących to ok. jeden rok czasu). Brakuje usług opiekuńczych doraźnych, np. w razie potrzeby wyjazdu osób opiekujących się do lekarza. Dużym problemem społecznym na terenie Drozdowa, Kopnicy i Palczewic jest upośledzenie umysłowe mieszkańców, podobnie jak w miejscowości Bukowo Morskie. Istnieje potrzeba wprowadzenie instytucji niani z uwagi na trudny dowóz dzieci do przedszkoli i brak możliwości podjęcia pracy przez matki.

Z kolei szansą i potencjałem niżej wymienionych obszarów jest najczęściej kapitał ludzki oraz lokalizacja. Osoby niepełnosprawne, po odpowiednim przeszkoleniu, zatrudnić można np. w zakładach pracy chronionej. Pracodawca takiej osoby otrzymuje m.in. zwolnienie z niektórych podatków oraz dofinansowanie do wynagrodzenia. Niektóre z obszarów położone są w bezpośrednim sąsiedztwie jezior (Bukowo i Kopań), co daje możliwość rozwoju usług turystycznych i w efekcie zatrudnienia w nowopowstających miejscach pracy.

Barzowice

W ostatnim czasie rozpropagowano w Barzowicach „kopertę życia” dla seniorów i osób starszych. Zorganizowano też kampanię S.O.S. dla rodziny dot. przemocy, uzależnień i zabezpieczenia socjalnego, ale spotkała się ona z brakiem zainteresowania. Przeprowadzono również zajęcia dla seniorów z dietetykiem, które wzbudziły małe zainteresowanie. Dzieci zamieszkałe na terenie miejscowości wzięły udział w wydarzeniu pn. Regiony Polski.

Problemy społeczne Barzowic to uzależnienia, przede wszystkim narkotyki. Dostęp do narkotyków jest tu największy spośród wszystkich miejscowości w gminie Darłowo. Zauważa się ogólną niechęć mieszkańców do jakichkolwiek działań.

Bukowo Morskie

Przeprowadzono w miejscowości zajęcia rękodzielnicze i kulinarne dla rodziców z dziećmi w ramach Programu "Klub Rodzica: Mama, Tata i Ja". Niestety zajęcia nie spotkały się z dużym zainteresowaniem. Rozpropagowano „kopertę życia”, a dzieci wzięły udział w wydarzeniu pn. Regiony Polski.

Problemy społeczne miejscowości to bezradność w sprawach opiekuńczo-wychowawczych, niepełnosprawność intelektualna, niski poziom wykształcenia, uzależnienia. Najwięcej rodzin w tej miejscowości spośród wszystkich miejscowości w Gminie ma przyznanego asystenta rodziny.

Cisowo

W Cisowie, ze względu na największą liczbę urodzonych dzieci w porównaniu do innych miejscowości z terenu Gminy, przeprowadzono kampanię "Gmina wspierająca rodzinę", tj. zajęcia dla rodziców dzieci od 0 do 3 lat na temat "Jak zadbać o bezpieczeństwo psychologiczne malucha". Wykazały się małym zainteresowaniem. Odbyły się zajęcia w ramach środków finansowych Działaj Lokalnie, takich jak pierwsza pomoc. Przeprowadzono również zajęcia z dietetykiem dla osób starszych, które wykazały duże zainteresowanie. Rozpropagowano kopertę życia (duże zainteresowanie), zorganizowano zajęcia dla osób opiekujących się starszymi i niepełnosprawnymi.

Problemy społeczne w miejscowości to uzależnienia. Z używek korzystają osoby samotne, głównie mężczyźni, nadużywający alkoholu. Rodziny usamodzielniały się.

Drozdowo

W tej miejscowości zorganizowano Klub Rodzica "Mama, tata i ja", który spotkał się z dużym zainteresowaniem. Zorganizowano projekt dot. przeciwdziałania przemocy i w jego ramach zajęcia z terapeutą systemowym rodziny. Rozdysponowano też „kopertę życia”, przeprowadzono zajęcia z dietetykiem dla seniorów. Zauważa się dużą rolę sołtysa i radnego gminnego pochodzącego z tej miejscowości.

Na terenie Drozdowa występuje duży problem niepełnosprawności intelektualnej, stąd wzmożona potrzeba korepetycji na świetlicy jako centrum edukacyjno-kulturalnego miejscowości. Zdiagnozowano bezradności w kwestiach opiekuńczo-wychowawczych oraz uzależnień. Społeczeństwo posiada niski poziom wykształcenia. Najwięcej dzieci z tego terenu trafia do Młodzieżowych Ośrodków Szkolnowych. Wiele rodzin ma asystenta rodziny.

Potencjałem dla tego sołectwa i najważniejszym kierunkiem rozwoju wydaje się być rozwój infrastruktury turystycznej, z uwagi na bliską odległość od morza oraz jeziora Kopań. Szansą jest także wzmocnienie funkcji świetlicy wiejskiej poprzez utworzenie w niej świetlicy z programem opiekuńczo – wychowawczym dla dzieci dysfunkcyjnych.

Gleźnowo

Zorganizowano na świetlicy wiejskiej w Gleźnowie projekt pn. „Pomocna dłoń - Klub rodzica”. Było bardzo małe zainteresowanie projektem i został on przeniesiony do Bukowa Morskiego. Ciężko zorganizować w tej miejscowości jakiegokolwiek zajęcia, ponieważ jest brak

zainteresowania ze strony mieszkańców. Rozdysponowano również „koperty życia” w ramach ogólnopolskiej akcji dla seniorów i osób starszych. W ramach Kampanii "Gmina wspierająca rodzinę" przeprowadzono zajęcia z dietetykiem dla osób starszych oraz zajęcia dla osób opiekujących się osobami chorymi ("Jak radzić sobie ze zmęczeniem i utratą wiary w opiece nad osobą starszą i niepełnosprawną"). Dla ok. 40 opiekunów z całej Gminy zorganizowano reintegrację społeczną. Mieszkańcy chcieliby aby ich miejscowość była wrotami do gminy Darłowo. Podnosili kwestię postawienia tablicy witającej oraz stworzeniu wioski tematycznej.

Bardzo duży problem miejscowości to uzależnienia, bezradność w sprawach opiekuńczo – wychowawczych oraz niski poziom wykształcenia lokalnej społeczności.

Kopnica

W Kopnicy zorganizowano projekt "Razem w nową rzeczywistość - Mamo, Tato, a kuku", w ramach którego odbyły się zajęcia z pracownikiem socjalnym nt. zaniechania i zaniechania. Ponadto odbyły się zajęcia socjoterapeutyczne skierowane do młodzieży nt. przygotowania do rodzicielstwa. Rozpropagowano „kopertę życia” dla seniorów i osób chorych, przeprowadzono zajęcia z obsługi komputera, smartfonu i tableta dla seniorów. Organizowana jest też cyklicznie zbiórka krwi. Dzieci z miejscowości wzięły udział w wydarzeniu „Regiony Polski”.

Problemy społeczne stanowią przede wszystkim różnego rodzaju uzależnienia.

Nowy Jarosław

W Nowym Jarosławiu zorganizowano wydarzenie dla dzieci „Regiony Polski”. Na świetlicy zorganizowano projekt "Świat Kubusia Puchatka" oraz projekt "Wodne dzieci", który dotyczył nauki pływania na basenie. Wszystkie działania spotkały się z dużym zainteresowaniem. Przeprowadzono koła zainteresowań z matematyki. Jest duża liczba dzieci korzystających z tych zajęć i ciągle potrzeba ich organizowania, ale brak jest osób chętnych do świadczenia takich korepetycji. Podobna sytuacja występuje w przypadku języka angielskiego. Rozpropagowano „kopertę życia” dla seniorów.

Palczewice

Miejscowość jest odizolowana od pozostałej części Gminy (wykluczenie komunikacyjne). Brak jest sklepu. W Palczewicach zorganizowano projekt "Moja rodzina - moja przyszłość", który cieszył się dużym zainteresowaniem wśród mieszkańców. Rozpropagowano „kopertę życia” dla seniorów i osób chorych. Dodatkowo, dzieci wzięły udział w wydarzeniu „Regiony Polski”.

Problemy społeczne miejscowości to uzależnienia, niepełnosprawność intelektualna oraz niski poziom wykształcenia. Dobrą praktyką jest coroczna organizacja kolonii profilaktycznych dla dzieci rodzin z uzależnieniami i przemocą w rodzinie.

Pęciszewko

Do tej pory brak jakichkolwiek działań na terenie miejscowości. Jest to związane z brakiem świetlicy wiejskiej. Dzieci najczęściej integrują się z rówieśnikami z sąsiedniej miejscowości (Porzecze).

Wiekowo

W Wiekowie funkcjonuje Dzienny Dom Senior Wigor. Odbywają się w nim zajęcia terapeutyczne, rehabilitacyjne oraz rozwijające zainteresowania. Placówkę wykorzystano również do badań przesiewowych w zakresie wczesnej diagnozy otępienia starczego. Rozpropagowano w miejscowości „koperty życia” w ramach ogólnopolskiej akcji dla seniorów i osób chorych. Zorganizowano kampanię społeczną S.O.S. dla Rodziny, której tematyką było przeciwdziałanie przemocy w rodzinie. Zastosowano kilka razy procedurę Niebieskiej Karty. W 2017 roku zorganizowano zajęcia w ramach projektu "Razem w nową rzeczywistość - mam, tato, a kuku", podczas których pracownicy socjalni, terapeuta i pedagog mówili o zaniedbaniu i zaniechaniu (w związku z nowelizacją ustawy Kodeks Karny). Przeprowadzono też zajęcia dla seniorów pn. "Senior myśli, widzi i działa". Dzieci z miejscowości wzięły udział w wydarzeniu Regiony Polski.

Jeżeli chodzi o dodatkowe informacje, warto zaznaczyć, że na terenie gminy Darłowo działa Zespół Interdyscyplinarny ds. Przeciwdziałania Przemocy w Rodzinie. Poniższa tabela obrazuje skalę zjawiska przemocy w rodzinie w latach 2010-2015 w miejscowościach z obszaru rewitalizacji.

| Miejscowość | 2010 r. | 2011 r. | 2012 r. | 2013 r. | 2014 r. | 2015 r. |
|----------------|--------------------------------------------------------|---------|---------|---------|---------|---------|
| | Liczba uruchomionych procedur „Niebieska Karta” | | | | | |
| Barzowice | 0 | 1 | 0 | 1 | 0 | 0 |
| Bukowo Morskie | 0 | 0 | 0 | 0 | 0 | 1 |
| Cisowo | 0 | 1 | 0 | 0 | 0 | 0 |
| Gleźnowo | 0 | 3 | 0 | 0 | 0 | 0 |
| Palczewice | 0 | 1 | 0 | 0 | 0 | 0 |
| Drozdowo | 0 | 0 | 1 | 0 | 2 | 0 |
| Kopnica | 0 | 0 | 0 | 0 | 0 | 0 |
| Nowy Jarosław | 0 | 0 | 0 | 0 | 0 | 0 |
| Pęciszewko | 0 | 0 | 0 | 0 | 0 | 0 |
| Wiekowo | 0 | 0 | 0 | 0 | 0 | 0 |

Źródło: Opracowanie własne na podstawie danych źródłowych GOPS w Darłowie

Ponadto, na terenie gminy Darłowo funkcjonuje Gminna Komisja Rozwiązywania Problemów Alkoholowych, której głównym zadaniem jest prowadzenie pomocy terapeutycznej i rehabilitacyjnej dla osób uzależnionych od alkoholu i współuzależnionych. GKRPA w ramach przyjętych do realizacji zadań udziela pomocy psychospołecznej i prawnej rodzinom dotkniętym różnego rodzaju patologiami społecznymi. Prowadzona jest także profilaktyczna działalność informacyjna i edukacyjna w zakresie rozwiązywania problemów alkoholowych i przeciwdziałania narkomanii, w szczególności dla dzieci i młodzieży, w tym przeprowadzanie pozalekcyjnych zajęć sportowych. Poniżej przedstawiono tabelę obrazującą jak przedstawiały się liczby toczących się procedur w zakresie zobowiązania do leczenia odwykowego w latach 2012 – 2016. Najwięcej osób uzależnionych zgłaszanych było do leczenia w miejscowościach Bukowo Morskie, Barzowice i Gleźnowo.

| Miejscowość | 2012 r. | 2013 r. | 2014 r. | 2015 r. | 2016 r. |
|-----------------------|--------------------------------------------------------------------|----------|----------|----------|----------|
| | Liczba toczących się procedur o objecie leczeniem odwykowym | | | | |
| Barzowice | 0 | 3 | 1 | 5 | 6 |
| Bukowo Morskie | 0 | 1 | 4 | 8 | 9 |
| Cisowo | 0 | 1 | 2 | 2 | 0 |
| Gleźnowo | 0 | 0 | 5 | 4 | 4 |
| Palczewice | 0 | 1 | 4 | 2 | 0 |
| Drozdowo | 2 | 1 | 1 | 1 | 1 |
| Kopnica | 1 | 0 | 0 | 1 | 1 |
| Nowy Jarosław | 0 | 0 | 0 | 0 | 1 |
| Pęciszewko | 0 | 0 | 0 | 0 | 0 |
| Wiekowo | 0 | 0 | 0 | 1 | 1 |

Źródło: Opracowanie własne na podstawie danych źródłowych GOPS w Darłowie

Głównymi przyczynami uzależnień na obszarach, na których występuje to zjawisko są: niski poziom wiedzy, brak kompetencji i umiejętności społecznych do radzenia sobie z problemami, nieumiejętność komunikowania się, nawyki wyniesione z domu rodzinnego (problem alkoholowy występował w rodzinie pochodzenia), często także przyjęty styl życia od mieszkańców.

Niepełnosprawność intelektualna wynika przede wszystkim z doboru partnerów życiowych z kręgu osób z niepełnosprawnością intelektualną (najczęściej związki dotyczą dwóch osób z kręgu rodzin dysfunkcyjnych). Ponadto szczególnie mocno uwidaczniają się negatywne czynniki środowiskowe, które powodują niekorzystne warunki rozwoju dzieci w tychże miejscowościach m.in. brak stymulacji rozwoju dziecka, niesprzyjające właściwości psychiczne rodziców (w tym brak prawidłowych postaw rodzicielskich), izolacja społeczna

oraz wadliwa struktura rodziny. Ponadto zaobserwować można wpływ alkoholu na rozwój dziecka w okresie embrionalnym wzrastania płodu (uzależnienie matki).

Etiologia niskiego kapitału intelektualnego wśród mieszkańców, jak również ubóstwa i długotrwałego bezrobocia wynika przede wszystkim z niskiego wykształcenia rodziców, pokoleniowości tych zjawisk, braku motywacji do realizacji obowiązków (w tym szkolnego) oraz w przypadku niskiego kapitału intelektualnego wśród młodych ludzi - nieumiejętności rodziców w pomocy w odrabianiu lekcji dzieciom.

Za przyczyny bezradności w sprawach opiekuńczo – wychowawczych uznaje się niskie dochody lub ich brak, wadliwe kształtowanie postaw u dzieci przez swoich rodziców, niski poziom wykształcenia przekładający się na trudności ze znalezieniem zatrudnienia, nieumiejętność gospodarowania środkami finansowymi oraz brak kompetencji i umiejętności społecznych. Niski poziom wykształcenia oraz brak kompetencji społecznych stoi także u podstaw długotrwałego bezrobocia oraz powiązanego z nim ubóstwa.

10. WIZJA STANU OBSZARU PO PRZEPROWADZENIU REWITALIZACJI

W 2023 r. Obszar rewitalizacji w gminie Darłowo jest przyjaznym i bezpiecznym miejscem zamieszkania, pracy i wypoczynku.

Dzięki aktywności lokalnych stowarzyszeń, mieszkańców i przedsiębiorców pojawia się wiele inicjatyw, dzięki którym można znaleźć zatrudnienie, pomoc w trudnej sytuacji życiowej czy ciekawie spędzić czas.

Poprawiły się warunki osób bezrobotnych i wykluczonych społecznie. Obszar przyciąga rozwiniętymi usługami oraz bogatą ofertą aktywizującą mieszkańców.

Przyjazna przestrzeń publiczna integruje lokalną społeczność, a rozwój turystyki przynosi nowe miejsca pracy.

11. CELE I KIERUNKI DZIAŁANIA

Skuteczne realizowanie procesu rewitalizacji wymaga jasno określonych celów. Poniżej zaprezentowano cel główny oraz cele szczegółowe i związane z nimi kierunki działań.

Celem głównym Gminnego Programu Rewitalizacji dla Gminy Darłowo jest:

Wyrównanie szans mieszkańców obszaru rewitalizacji poprzez przywrócenie wszystkim grupom społecznym możliwości rozwoju oraz wykorzystanie potencjału zawartego w lokalnej społeczności oraz potencjalnych atrakcjach turystycznych

Cel szczegółowy nr 1: Rozwój przedsiębiorczości oraz zwiększenie atrakcyjności turystycznej obszaru rewitalizacji

Kierunki działań:

- rozwój przedsiębiorczości, ze szczególnym uwzględnieniem usług opartych na turystyce
- odnowienie obiektów z obszaru rewitalizacji wykazujących potencjał turystyczny
- pozyskiwanie inwestorów zewnętrznych
- pobudzenie lokalnej przedsiębiorczości
- rozwój podmiotów ekonomii społecznej i wykorzystanie potencjału bezrobotnych z terenu Gminy

Cel szczegółowy nr 2: Aktywizacja społeczna i wzmocnienie spójności mieszkańców obszaru rewitalizacji

Kierunki działań:

- wykorzystanie potencjału istniejących i przyszłych świetlic w sołectwach
- poszerzenie oferty działań społecznych, w tym opiekuńczych i wspierających rodziny w rozwiązywaniu problemów wychowawczych i edukacyjnych
- wzrost aktywności organizacji pozarządowych i organizacji pożytku publicznego w obszarze rewitalizacji
- rozwój kompetencji cyfrowych wśród mieszkańców
- aktywizacja społeczna osób starszych
- wprowadzenie animatorów i liderów społeczności lokalnej
- wspieranie inicjatyw oddolnych i aktywności obywatelskiej

Cel szczegółowy nr 3: Atrakcyjna i zadbane przestrzeń publiczna służąca mieszkańcom

Kierunki działań:

- budowa / remont świetlic, boisk, placów, wiat oraz innych elementów infrastruktury publicznej umożliwiających spędzanie wolnego czasu i integrujących lokalną społeczność, w tym tworzenie ułatwień technicznych i przestrzennych dla osób w różnych grupach wieku
- tworzenie zintegrowanej oferty spędzania wolnego czasu dla dzieci i młodzieży
- propagowanie zdrowego i aktywnego stylu życia

Tak jak wynika z określonych celów oraz kierunków działania, Gmina Darłowo postanowiła wydobywać obszary ze stanu kryzysowego w oparciu o działania głównie w sferze społecznej i gospodarczej, w mniejszym stopniu w sferze przestrzennej. Do działań w sferze infrastrukturalnej zaliczają się jedynie projekty dot. poprawy komunikacji pomiędzy miejscowościami i przebudowy dróg. Szczegółowe informacje znajdują się w kartach projektów.

12. PROJEKTY REWITALIZACYJNE

12.1. Lista głównych i uzupełniających projektów rewitalizacyjnych w podziale na obszary rewitalizacji

Projekty główne zaznaczono zielonym kolorem, z kolei projekty uzupełniające nie są zaznaczone kolorem (białe tło). Analogicznie zaznaczono projekty w fiskach (Rozdział 11.2).

Gleźnowo

| Nr | Tytuł projektu | Projekt główny / uzupełniający | Realizator |
|-----------|-------------------------------------------------------------------------------|---------------------------------------|-------------------|
| 1Gl | Świetlica wiejska w miejscowości Gleźnowo | Projekt główny | Gmina Darłowo |
| 2Gl | Aktywni razem - działania na rzecz odnowy lokalnej społeczności Gminy Darłowo | Projekt główny | Gmina Darłowo |
| 3Gl | Boisko sportowe w miejscowości Gleźnowo | Projekt główny | Gmina Darłowo |
| 4Gl | Modernizacja budynku socjalnego Gminy Darłowo | Projekt uzupełniający | Gmina Darłowo |

Wiekowo

| Nr | Tytuł projektu | Projekt główny / uzupełniający | Realizator |
|-----------|-------------------------------------------------------------------------------|---------------------------------------|-------------------|
| 1Wi | Prowadzenie Domu Dziennego Senior Plus w Wiekowie | Projekt główny | Gmina Darłowo |
| 2Wi | Świetlica wiejska we współpracy z Domem Dziennym Senior Plus w Wiekowie | Projekt główny | Gmina Darłowo |
| 3Wi | Aktywni razem - działania na rzecz odnowy lokalnej społeczności Gminy Darłowo | Projekt główny | Gmina Darłowo |
| 4Wi | Remont budynku dworca kolejowego w Wiekowie | Projekt uzupełniający | Gmina Darłowo |

Bukowo Morskie

| Nr | Tytuł projektu | Projekt główny / uzupełniający | Realizator |
|-----------|---------------------------------------------------------------------------------------------------------------------------|---------------------------------------|-------------------------|
| 1Bu | Utworzenie wioski cysterskiej w miejscowości Bukowo Morskie wraz z poprawą infrastruktury towarzyszącej | Projekt główny | Gmina Darłowo |
| 2Bu | Odtworzenie walorów kulturowych i estetycznych dziedzictwa kulturowego w Bukowie Morskim – rewitalizacja parku i kościoła | Projekt główny | Parafia Polskokatolicka |

| | | | |
|-----|-------------------------------------------------------------------------------|-----------------------|---------------|
| 3Bu | Aktywni razem - działania na rzecz odnowy lokalnej społeczności Gminy Darłowo | Projekt główny | Gmina Darłowo |
| 4Bu | Przystań kajakowa w miejscowości Bukowo Morskie | Projekt uzupełniający | Gmina Darłowo |
| 5Bu | Poprawa komunikacji pomiędzy miejscowościami popegeerowskimi | Projekt uzupełniający | Gmina Darłowo |

Pęciszewko

| Nr | Tytuł projektu | Projekt główny / uzupełniający | Realizator |
|-----------|-------------------------------------------------------------------------------|---------------------------------------|-------------------|
| 1Pe | Utworzenie infrastruktury rekreacyjnej w miejscowości Pęciszewko | Projekt główny | Gmina Darłowo |
| 2Pe | Aktywni razem - działania na rzecz odnowy lokalnej społeczności Gminy Darłowo | Projekt główny | Gmina Darłowo |

Nowy Jarosław

| Nr | Tytuł projektu | Projekt główny / uzupełniający | Realizator |
|-----------|-------------------------------------------------------------------------------|---------------------------------------|-------------------------------|
| 1Ja | Remont świetlicy wiejskiej w Nowym Jarosławiu | Projekt główny | Gmina Darłowo |
| 2Ja | Aktywni razem - działania na rzecz odnowy lokalnej społeczności Gminy Darłowo | Projekt główny | Gmina Darłowo |
| 3Ja | Poprawa infrastruktury publicznej w miejscowości Nowy Jarosław | Projekt główny | Gmina Darłowo |
| 4Ja | Poprawa infrastruktury komunikacyjnej w miejscowości Nowy Jarosław | Projekt uzupełniający | Starostwo Powiatowe w Sławnie |

Cisowo

| Nr | Tytuł projektu | Projekt główny / uzupełniający | Realizator |
|-----------|-----------------------------------------------------------------------------------------------------------------------|---------------------------------------|--------------------------|
| 1Ci | Modernizacja boiska sportowego w miejscowości Cisowo | Projekt główny | Gmina Darłowo |
| 2Ci | Remont świetlicy w miejscowości Cisowo | Projekt główny | Gmina Darłowo |
| 3Ci | Aktywni razem - działania na rzecz odnowy lokalnej społeczności Gminy Darłowo | Projekt główny | Gmina Darłowo |
| 4Ci | Odtworzenie walorów kulturowych i estetycznych dziedzictwa kulturowego w miejscowości Cisowo - rewitalizacja kościoła | Projekt główny | Parafia Rzymskokatolicka |

| | | | |
|-----|--------------------------------------------------------------------|-----------------------|---------------|
| 5Ci | Poprawa funkcji przestrzeni publicznej w miejscowości Cisowo Dolne | Projekt uzupełniający | Gmina Darłowo |
|-----|--------------------------------------------------------------------|-----------------------|---------------|

Palczewice

| Nr | Tytuł projektu | Projekt główny / uzupełniający | Wnioskodawca |
|-----|-------------------------------------------------------------------------------|--------------------------------|---------------|
| 1Pa | Modernizacja świetlicy wiejskiej w miejscowości Palczewice | Projekt główny | Gmina Darłowo |
| 2Pa | Aktywni razem - działania na rzecz odnowy lokalnej społeczności Gminy Darłowo | Projekt główny | Gmina Darłowo |
| 3Pa | Zagospodarowanie parku dworskiego w miejscowości Palczewice | Projekt uzupełniający | Gmina Darłowo |

Barzowice

| Nr | Tytuł projektu | Projekt główny / uzupełniający | Wnioskodawca |
|-----|--------------------------------------------------------------------------------------------------------------------------|--------------------------------|--------------------------|
| 1Ba | Remont świetlicy w miejscowości Barzowice | Projekt główny | Gmina Darłowo |
| 2Ba | Aktywni razem - działania na rzecz odnowy lokalnej społeczności Gminy Darłowo | Projekt główny | Gmina Darłowo |
| 3Ba | Modernizacja boiska sportowego w miejscowości Barzowice | Projekt główny | Gmina Darłowo |
| 4Ba | Odtworzenie walorów kulturowych i estetycznych dziedzictwa kulturowego w miejscowości Barzowice - rewitalizacja kościoła | Projekt główny | Parafia Rzymskokatolicka |
| 5Ba | Przebudowa drogi gminnej publicznej w miejscowości Barzowice | Projekt uzupełniający | Gmina Darłowo |

Kopnica

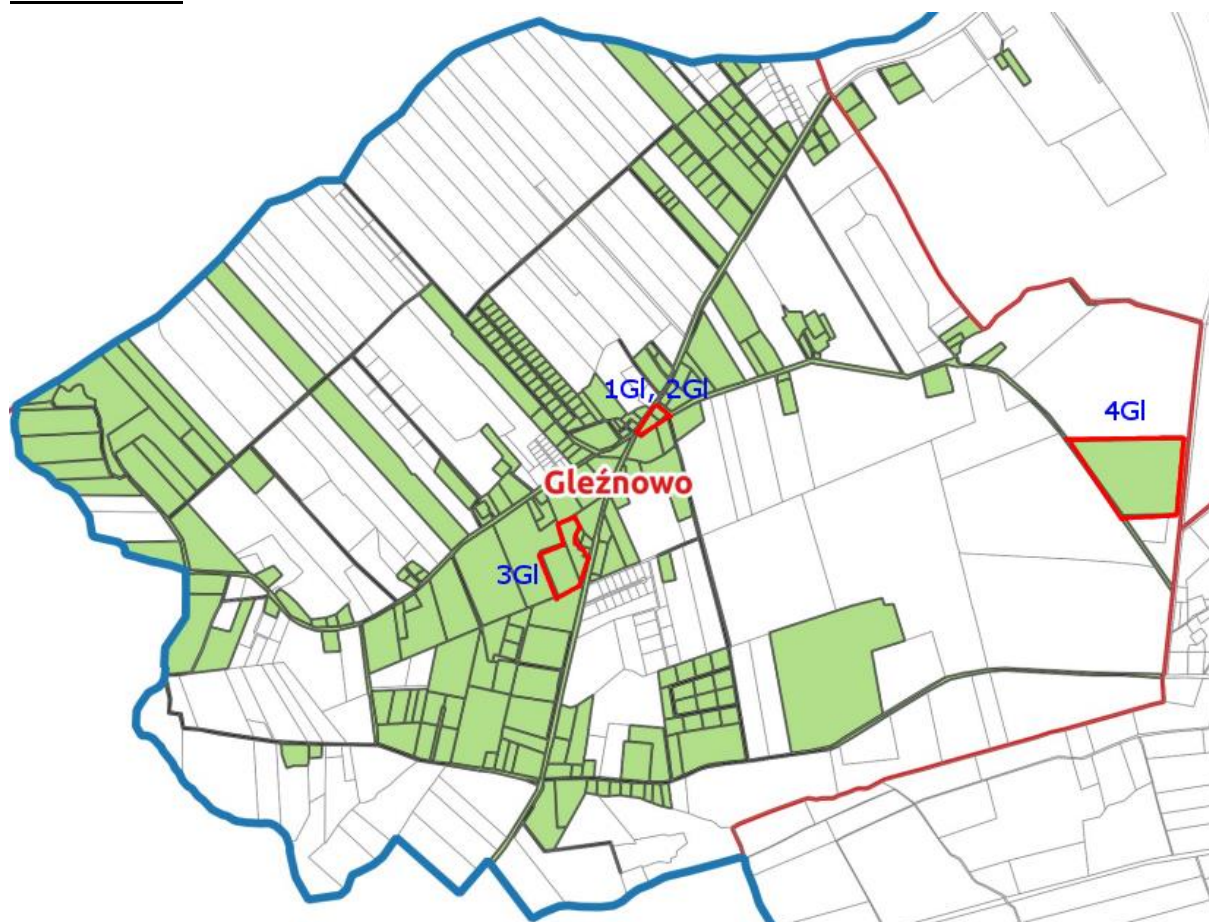
| Nr | Tytuł projektu | Projekt główny / uzupełniający | Wnioskodawca |
|-----|-------------------------------------------------------------------------------|--------------------------------|---------------|
| 1Ko | Modernizacja boiska przy szkole w miejscowości Kopnica | Projekt główny | Gmina Darłowo |
| 2Ko | Adaptacja budynku szkolnego na świetlicę wiejską | Projekt główny | Gmina Darłowo |
| 3Ko | Aktywni razem - działania na rzecz odnowy lokalnej społeczności Gminy Darłowo | Projekt główny | Gmina Darłowo |
| 4Ko | Poprawa dostępności komunikacyjnej do Zespołu Szkół w miejscowości Kopnica | Projekt uzupełniający | Gmina Darłowo |
| 5Ko | Tworzenie terenu rekreacyjnego dla dzieci i młodzieży w miejscowości Kopnica | Projekt uzupełniający | Gmina Darłowo |

Drozdowo

| Nr | Tytuł projektu | Projekt główny / uzupełniający | Wnioskodawca |
|-----------|-----------------------------------------------------------------------------------------|-------------------------------------------|---------------------|
| 1Dr | Modernizacja terenu rekreacyjnego przy świetlicy w miejscowości Drozdowo | Projekt główny | Gmina Darłowo |
| 2Dr | Aktywni razem - działania na rzecz odnowy lokalnej społeczności Gminy Darłowo | Projekt główny | Gmina Darłowo |
| 3Dr | Modernizacja boiska sportowego w miejscowości Drozdowo | Projekt główny | Gmina Darłowo |
| 4Dr | Infrastruktura turystyczna obszaru rewitalizacji – budowa wieży widokowej Gminy Darłowo | Projekt uzupełniający | Gmina Darłowo |

12.2. Karty / fiszki projektowe

GLEŻNOWO



| Fiszka projektowa Gminny Program Rewitalizacji Gminy Darłowo | | |
|--------------------------------------------------------------|--------------------------------------------------------------------------------------------------------|-----------------------------------------------------------------------------------------------------------------------------------------------------------------------|
| 1. | Obszar wsparcia w GPR / realizowany Cel | Spółeczny, przestrzenny / Cel szczegółowy nr 3: Atrakcyjna i zadbane przestrzeń publiczna służąca mieszkańcom |
| 2. | Komplementarność przestrzenna w Gminnym Programie Rewitalizacji | Aktywni razem - działania na rzecz odnowy lokalnej społeczności Gminy Darłowo, Boisko sportowe w miejscowości Gleżnowo, Modernizacja budynku socjalnego Gminy Darłowo |
| 3. | Komplementarność w Regionalnym programie Operacyjnym Województwa Zachodniopomorskiego 2014-2020 | RPO WZP 2014-2020 Działanie 9.3 Wspieranie rewitalizacji fizycznej, gospodarczej i społecznej ubogich społeczności i obszarów miejskich i wiejskich RPO WZP |
| 4. | Tytuł i numer projektu | Świetlica wiejska w miejscowości Gleżnowo – 1GI |
| 5. | Podmiot realizujący projekt | Gmina Darłowo |

| | | | | |
|-----|-----------------------------------------------------------------------------------------------|-----------------------------------------------------------------------------------------------------------------------------------------------------------------------------------------------------------------------------------------------------------------------------------------------------------------------------------------------------------------------------------------------------------------------------------------------------------------------------------------------------------------------------------------------------------------------------------------------------------------------------------------------------------------------------------------|------------------------|-------------------------|
| 6. | Opis przedsięwzięcia | <p>Przedsięwzięcie dotyczy stworzenie odpowiednich warunków lokalowych, zgodnych z obecnymi wymogami prawa budowlanego i warunkami sanitarnymi poprzez utworzenie świetlicy wiejskiej w miejscowości Gleźnowo, w tym wykonanie niezbędnych prac budowlanych i termomodernizacyjnych wraz z zagospodarowaniem terenu.</p> <p>Realizacji inwestycji umożliwi w kolejnym etapie świadczenie usług na rzecz społecznej aktywizacji, w tym oferty proedukacyjnej, szkoleniowej, kulturalnej i rekreacyjnej dla dzieci, młodzieży i dorosłych. Dodatkowo stworzy warunki do integracji lokalnej społeczności i jej zaangażowaniu w działania samopomocowe na rzecz obszaru rewitalizacji.</p> | | |
| 7. | Grupa docelowa | Dzieci i młodzież zamieszkujące obszar rewitalizacji w tym wykluczone i zagrożone wykluczeniem społecznym oraz niepełnosprawne | | |
| 8. | Lokalizacja projektu | Gmina Darłowo, Obręb Gleźnowo, dz. 143/2, 142/2 | | |
| 9. | Prognozowane rezultaty wraz ze sposobem ich oceny w odniesieniu do celów rewitalizacji | Integracja społeczna mieszkańców obszaru rewitalizacji poprzez wprowadzenie nowoczesnych usług społecznych, kulturalnych i edukacyjnych. | | |
| 10. | Planowany okres realizacji (w miesiącach) | 01.01.2018 - 31.12.2022 | | |
| 11. | Szacowany budżet projektu (w przybliżeniu w zł) | 2.000.000 zł | | |
| 12. | Zewnętrzne źródło finansowania | Tak/nie | Tak/nie | |
| | Program operacyjny | Regionalny | Krajowy | |
| | | RPO WZ 2014-2020 | | |
| | Priorytet | 9b | | |
| | Działanie | 9.3. | | |
| 13. | Wkład własny kwota % dofinansowania | 85% dofinansowania, opcjonalnie: środki budżetu gminy | | |
| 14. | Wskaźnik rezultatu | Nazwa wskaźnika | Jednostka miary | Wartość docelowa |
| | | Liczba osób korzystających ze Świetlicy wiejskiej | Osoby | 30 |

| | | | | |
|-----|--------------------------|--------------------------------------------------------------------------------------|------|---|
| 15. | Wskaźnik produktu | Budynki publiczne lub komercyjne wybudowane lub wyremontowane na obszarach wiejskich | szt. | 1 |
|-----|--------------------------|--------------------------------------------------------------------------------------|------|---|



| Fiszka projektowa Gminny Program Rewitalizacji Gminy Darłowo | | |
|---------------------------------------------------------------------|--------------------------------------------------------------------------------------------------------|-------------------------------------------------------------------------------------------------------------------------------------------------------------|
| 1. | Obszar wsparcia w GPR / realizowany Cel | Społeczny / Cel szczegółowy nr 2: Aktywizacja społeczna i wzmocnienie spójności mieszkańców obszaru rewitalizacji |
| 2. | Komplementarność przestrzenna w Gminnym Programie Rewitalizacji | Świetlica wiejska w miejscowości Gleźnowo, Boisko sportowe w miejscowości Gleźnowo, Modernizacja budynku socjalnego Gminy Darłowo |
| 3. | Komplementarność w Regionalnym programie Operacyjnym Województwa Zachodniopomorskiego 2014-2020 | RPO WZP 2014-2020 Działanie 9.3 Wspieranie rewitalizacji fizycznej, gospodarczej i społecznej ubogich społeczności i obszarów miejskich i wiejskich RPO WZP |
| 4. | Tytuł i numer projektu | Aktywni razem - działania na rzecz odnowy lokalnej społeczności Gminy Darłowo – 2GI |

| | | |
|-----------|------------------------------------|-------------------------------------------------------------------------------------------------------------------------------------------------------------------------------------------------------------------------------------------------------------------------------------------------------------------------------------------------------------------------------------------------------------------------------------------------------------------------------------------------------------------------------------------------------------------------------------------------------------------------------------------------------------------------------------------------------------------------------------------------------------------------------------------------------------------------------------------------------------------------------------------------------------------------------------------------------------------------------------------------------------------------------------------------------------------------------------------------------------------------------------------------------------------------------------------------------------------------------------------------------------------------------------------------------------------------------------------------------------------------------------------------------------------------------------------------------------------------------------------------------------------------------------------------------------------------------------------------------------------------------------------------------------------------------------------------------------------------------------------------------------------------------------------------------------------------------------------------------------------------------------------------------------------------------------------------------------|
| 5. | Podmiot realizujący projekt | Gmina Darłowo, Gminny Ośrodek Pomocy Społecznej Gminy Darłowo |
| 6. | Opis przedsięwzięcia | <p>Gmina Darłowo na obszarze o szczególnych zagrożeniach będzie prowadziła zintegrowany wachlarz zajęć mający na celu zwalczanie istotnych problemów sfery społecznej. Na obszarze rewitalizacji Gminy Darłowo w świetlicach wiejskich planuje się prowadzić następujące działania:</p> <ol style="list-style-type: none"> 1. Zatrudnienie animatora społecznego i zawodowego. 2. Zapobieganie wykluczeniu społecznemu dzieci i młodzieży poprzez zajęcia wyrównawcze na świetlicy. 3. Budowanie pozytywnych nawyków wśród dzieci i młodzieży poprzez organizowanie wspólnych wyjazdów oraz organizację czasu wolnego (warsztaty kulinarne, warsztaty rękodzielnicze, akcje społeczne), etc. 4. Realizowanie programów zapobiegających powstawaniu uzależnień wśród dzieci, młodzieży i dorosłych (np. przeprowadzenie cyklu pogadań tematycznych). 5. Zajęcia integracyjne dla dzieci, młodzieży i dorosłych, w tym osób niepełnosprawnych. 6. Zapobieganie wykluczeniu społecznemu osób dorosłych, np. poprzez zajęcia z obsługi komputera, tabletu, etc. 7. Aktywizacja zawodowa osób bezrobotnych, w tym zajęcia prowadzone przez lokalnych przedsiębiorców. <p>Świetlice stanowią centrum życia społecznego w sołectwach. Prowadzone są tam inicjatywy kulturalne, edukacyjne, integracyjne. Mimo iż główną ideą powstawania świetlic jest organizacja czasu wolnego dzieci i młodzieży w godzinach popołudniowych, świetlice na terenie gminy Darłowo wykorzystywane będą również na cele edukacyjne i integracyjne dla osób dorosłych.</p> <p>Celem projektu jest umożliwienie skorzystania z oferty na rzecz społecznej aktywizacji, w tym oferty proedukacyjnej, szkoleniowej, kulturalnej i rekreacyjnej dla dzieci, młodzieży i dorosłych, a jednocześnie integracja lokalnej społeczności i jej zaangażowanie w działania samopomocowe na rzecz obszaru rewitalizacji.</p> |
| 7. | Grupa docelowa | Dzieci, młodzież i dorośli zamieszkujący obszar rewitalizacji. Osoby wykluczone i zagrożone wykluczeniem społecznym oraz niepełnosprawne |
| 8. | Lokalizacja projektu | Gmina Darłowo, Świetlica wiejska w miejscowości Gleźnowo, Obręb Gleźnowo dz. 143/2, 142/2 |

| | | | | |
|-----|-----------------------------------------------------------------------------------------------|-----------------------------------------------------------------------------------------------------------------------------------------------------------------------------------------------------------------------------------------------------------------------------------------------------------------------------------------------------------------------------------------------------|------------------------|-------------------------|
| 9. | Prognozowane rezultaty wraz ze sposobem ich oceny w odniesieniu do celów rewitalizacji | Stworzenie kompleksowej formy aktywnej pomocy dla osób zamieszkujących obszar rewitalizacji. Zapobieganie dalszemu pogłębianiu się różnic społecznych. Zapobieganie nasilaniu zjawiska wykluczenia społecznego mieszkańców obszaru rewitalizacji. Integracja społeczna mieszkańców obszaru rewitalizacji poprzez wprowadzenie nowoczesnych usług społecznych, kulturalnych i edukacyjnych. | | |
| 10. | Planowany okres realizacji (w miesiącach) | 01.01.2018 - 31.12.2022 | | |
| 11. | Szacowany budżet projektu (w przybliżeniu w zł) | 40.000 zł | | |
| 12. | Zewnętrzne źródło finansowania | Tak/Nie | Tak/Nie | |
| | Program operacyjny | Regionalny | Krajowy | |
| | | RPO WZ 2014-2020 | | |
| | Priorytet | 9b | | |
| | Działanie | 9.3 | | |
| 13. | Wkład własny kwota % dofinansowania | 85% dofinansowania, opcjonalnie: środki budżetu gminy | | |
| 14. | Wskaźnik rezultatu | Nazwa wskaźnika | Jednostka miary | Wartość docelowa |
| | | Liczba nowych osób korzystających ze świetlicy wiejskiej | osoby | 20 |
| 15. | Wskaźnik produktu | Liczba zajęć przeprowadzonych w świetlicy w skali roku | szt. | 10 |

Fiszka projektowa Gminny Program Rewitalizacji Gminy Darłowo

| | | |
|----|------------------------------------------------------------------------|-------------------------------------------------------------------------------------------------------------------------------------------------------------------------|
| 1. | Obszar wsparcia w GPR / realizowany Cel | przestrzenny, społeczny / Cel szczegółowy nr 3: Atrakcyjna i zadbane przestrzeń publiczna służąca mieszkańcom |
| 2. | Komplementarność przestrzenna w Gminnym Programie Rewitalizacji | Świetlica wiejska w miejscowości Gleźnowo, Aktywni razem - działania na rzecz odnowy lokalnej społeczności Gminy Darłowo, Modernizacja budynku socjalnego Gminy Darłowo |

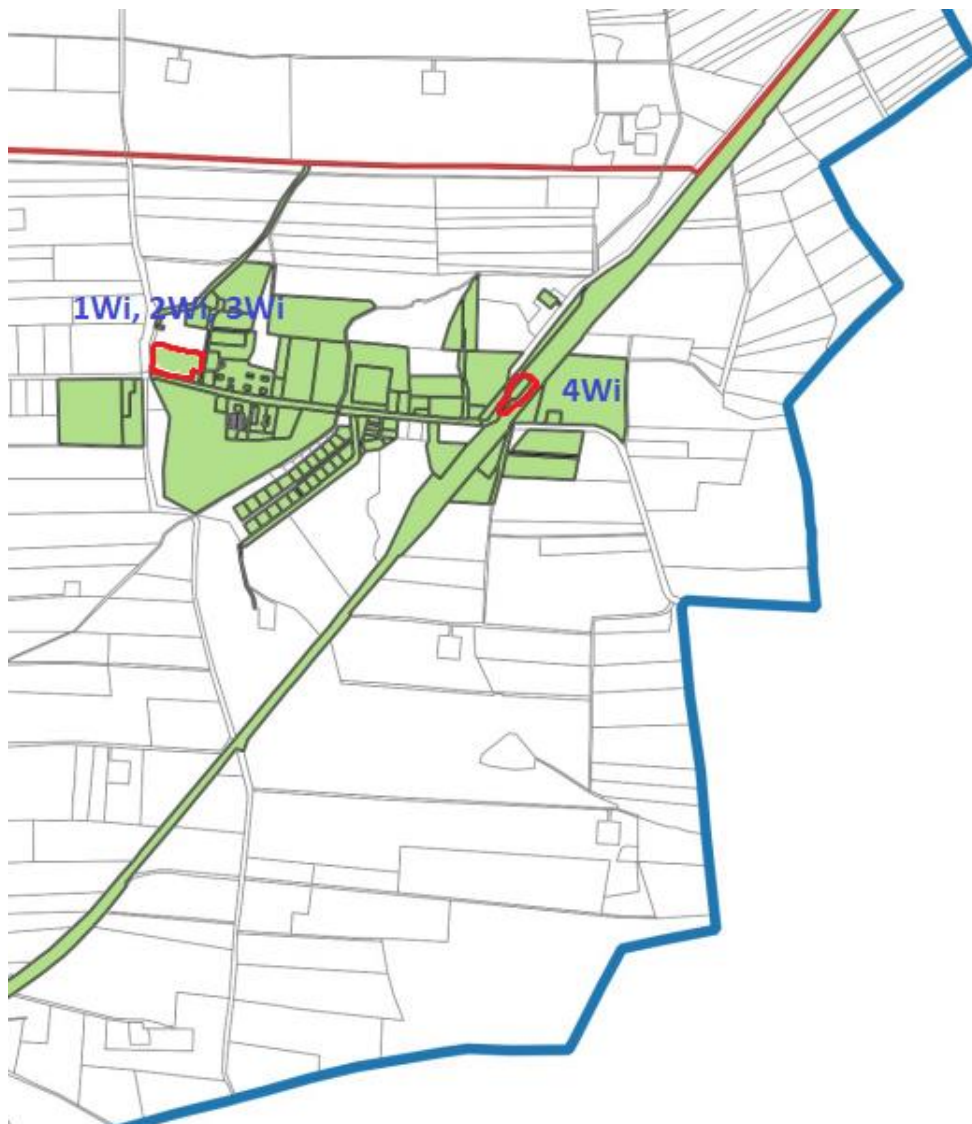
| | | | | |
|-----|--------------------------------------------------------------------------------------------------------|-----------------------------------------------------------------------------------------------------------------------------------------------------------------------------------------------------------------------------------------------------------------------------------------------------------------------------------------------|------------------------|-------------------------|
| 3. | Komplementarność w Regionalnym programie Operacyjnym Województwa Zachodniopomorskiego 2014-2020 | RPO WZP 2014-2020 Działanie 9.3 Wspieranie rewitalizacji fizycznej, gospodarczej i społecznej ubogich społeczności i obszarów miejskich i wiejskich RPO WZP | | |
| 4. | Tytuł i numer projektu | Boisko sportowe w miejscowości Gleźnowo – 3GI | | |
| 5. | Podmiot realizujący projekt | Gmina Darłowo | | |
| 6. | Opis przedsięwzięcia | Projekt obejmuje utworzenie w miejscowości Gleźnowo centrum sportowo-rekreacyjnego w postaci wielofunkcyjnego boiska sportowego. Obiekt stanowić będzie przestrzeń publiczną przeznaczoną do rozwoju funkcji społecznych , sportowych i edukacyjnych które mają na celu integrację i aktywizację społeczna mieszkańców obszaru rewitalizacji. | | |
| 7. | Grupa docelowa | Dzieci i młodzież obszaru rewitalizacji, lokalni mali i średni przedsiębiorcy prowadzący działalność gospodarczą na obszarze rewitalizacji, osoby wykluczone społecznie i zagrożone wykluczeniem społecznym, osoby niepełnosprawne | | |
| 8. | Lokalizacja projektu | Gmina Darłowo, Obręb Gleźnowo, dz. 127, 127/1, 131/7 | | |
| 9. | Prognozowane rezultaty wraz ze sposobem ich oceny w odniesieniu do celów rewitalizacji | prognozowane rezultaty to aktywna integracja społeczna mieszkańców obszaru rewitalizacji poprzez wprowadzenie na teren obszaru rewitalizacji funkcji umożliwiających rozwój usług społecznych kulturalnych i gospodarczych | | |
| 10. | Planowany okres realizacji (w miesiącach) | 01.01.2018 - 31.12.2023 | | |
| 11. | Szacowany budżet projektu (w przybliżeniu w zł) | 1.200.000 zł | | |
| 12. | Zewnętrzne źródło finansowania | Tak/nie | Tak/nie | |
| | Program operacyjny | Regionalny | Krajowy | |
| | | RPO WZ 2014-2020 | | |
| | Priorytet | 9b | | |
| | Działanie | 9.3. | | |
| 13. | Wkład własny kwota % dofinansowania | 85% dofinansowania, opcjonalnie: środki budżetu gminy | | |
| 14. | Wskaźnik rezultatu | Nazwa wskaźnika | Jednostka miary | Wartość docelowa |

| | | | | |
|------------|--------------------------|------------------------------------------------------------------------------------------------------------------|------|----|
| | | Liczba osób korzystających z nowej przestrzeni w ramach prowadzonych programów wsparcia i aktywizacji społecznej | szt. | 50 |
| 15. | Wskaźnik produktu | Liczba zmodernizowanych obszarów | szt. | 1 |

| Fiszka projektowa Gminny Program Rewitalizacji Gminy Darłowo | | |
|---------------------------------------------------------------------|--------------------------------------------------------------------------------------------------------|--------------------------------------------------------------------------------------------------------------------------------------------------------------------------------------------------------------------------------------------------------------------------------------------------------------------------------------------------------------------------------------------------------------------------------------------------------------------------------------------------------------------------------------------------------------------------------------------------------------------------------------------------------------------------------------------------------------------------------------------|
| 1. | Obszar wsparcia w GPR / realizowany Cel | społeczny, przestrzenny / Cel szczegółowy nr 3: Atrakcyjna i zadbane przestrzeń publiczna służąca mieszkańcom |
| 2. | Komplementarność przestrzenna w Gminnym Programie Rewitalizacji | Świetlica wiejska w miejscowości Gleźnowo, Aktywni razem - działania na rzecz odnowy lokalnej społeczności Gminy Darłowo, Boisko sportowe w miejscowości Gleźnowo |
| 3. | Komplementarność w Regionalnym programie Operacyjnym Województwa Zachodniopomorskiego 2014-2020 | 2.5 Modernizacja energetyczna obiektów użyteczności publicznej, 2.9 Modernizacja energetyczna wielorodzinnych budynków mieszkaniowych, 2.12 Zwiększenie wykorzystania odnawialnych źródeł energii |
| 4. | Tytuł i numer projektu | Modernizacja budynku socjalnego Gminy Darłowo – 4GI |
| 5. | Podmiot realizujący projekt | Gmina Darłowo |
| 6. | Opis przedsięwzięcia | Przedsięwzięcie obejmuje modernizację budynku mieszkalnego na terenie rewitalizacji w miejscowości Gleźnowo. Budynek gminny poddany zostanie remontowi generalnemu lub ewentualnie zostanie odbudowany od podstaw. W budynku będą znajdowały się mieszkania socjalne. Obecnie budynek uległ takim zniszczeniom, iż nie może być zamieszkiwany. Realizacja kompleksowego remontu umożliwi przywrócenie zakładanych funkcji socjalnych. Dzięki realizacji tego przedsięwzięcia wystąpią pozytywne efekty środowiskowe na terenie rewitalizacji oraz nastąpi poprawa jakości przestrzeni publicznej. W ramach realizacji projektu zagospodarowane zostanie otoczenie budynku, czyli przestrzeń wspólnie użytkowana przez mieszkańców budynku. |

| | | | | |
|------------|-----------------------------------------------------------------------------------------------|-------------------------------------------------------------------------------------------------------------------------------------------------------------------------------------------------------------------------------------------------------------------|------------------------|-------------------------|
| | | Budowa mieszkań socjalnych w miejscowości Gleźnowo ma na celu częściowe rozwiązanie problemów mieszkaniowych najuboższych mieszkańców Gminy Darłowo. | | |
| 7. | Grupa docelowa | Osoby zamieszkujące obszar rewitalizacji w tym wykluczone i zagrożone wykluczeniem społecznym oraz niepełnosprawne | | |
| 8. | Lokalizacja projektu | Gmina Darłowo, Obręb Gleźnowo, dz. 222/4, 222/3, 222/6 | | |
| 9. | Prognozowane rezultaty wraz ze sposobem ich oceny w odniesieniu do celów rewitalizacji | Budowa mieszkań socjalnych dla mieszkańców obszaru rewitalizacji, Zmniejszenie kosztów użytkowania mieszkań socjalnych które są ponoszone przez mieszkańców o niskich dochodach, Odtworzenie właściwych relacji pomiędzy użytkownikami mieszkań socjalnych, | | |
| 10. | Planowany okres realizacji (w miesiącach) | 01.01.2018 - 31.12.2025 | | |
| 11. | Szacowany budżet projektu (w przybliżeniu w zł) | 940.000 zł | | |
| 12. | Zewnętrzne źródło finansowania | Tak/nie | Tak/nie | |
| | Program operacyjny | Regionalny | Krajowy | |
| | | RPO WZ 2014-2020 | | |
| | Priorytet | 4c | | |
| | Działanie | 2.5, 2.9, 2.12 | | |
| 13. | Wkład własny kwota % dofinansowania | 85% dofinansowania, opcjonalnie: środki budżetu gminy, Wojewódzki Fundusz Ochrony Środowiska i Gospodarki Wodnej | | |
| 14. | Wskaźnik rezultatu | Nazwa wskaźnika | Jednostka miary | Wartość docelowa |
| | | Liczba osób objętych programem termomodernizacji | szt. | 25 |
| | | Obniżenie zapotrzebowania na energię (średnio dla budynków) | % | 20 |
| 15. | Wskaźnik produktu | Budynki publiczne lub komercyjne wybudowane lub wyremontowane na obszarach wiejskich | szt. | 1 |

WIEKOWO



Fiszka projektowa Gminny Program Rewitalizacji Gminy Darłowo

| | | |
|-----------|--------------------------------------------------------------------------------------------------------|-----------------------------------------------------------------------------------------------------------------------------------------------------------------------------------------------------|
| 1. | Obszar wsparcia w GPR / realizowany Cel | Spółeczny / Cel szczegółowy nr 2: Aktywizacja społeczna i wzmocnienie spójności mieszkańców obszaru rewitalizacji |
| 2. | Komplementarność przestrzenna w Gminnym Programie Rewitalizacji | Świetlica wiejska we współpracy z Domem Dziennym Senior Plus w Wiekowie, Aktywni razem - działania na rzecz odnowy lokalnej społeczności Gminy Darłowo, Remont budynku dworca kolejowego w Wiekowie |
| 3. | Komplementarność w Regionalnym programie Operacyjnym Województwa Zachodniopomorskiego 2014-2020 | RPO WZ 9.3. Wspieranie rewitalizacji w sferze fizycznej, gospodarczej i społecznej ubogich społeczności i obszarów miejskich i wiejskich |

| | | | |
|------------|-----------------------------------------------------------------------------------------------|-----------------------------------------------------------------------------------------------------------------------------------------------------------------------------------------------------------------------------------------------------------------------------------------------------------------------------------------------------------------------------------------------------------------------------------------------------------------------------------------------------------------------------------------------------------------------------------------------------------------------------------------------------------------------------------------------------------------------------------------------------------------------------------------------------------------------------------------------------------------------------------------------------------------------------------------------------------------------------------------------------------------------------------------------------------|----------------|
| 4. | Tytuł i numer projektu | Prowadzenie Domu Dziennego Senior Plus w Wiekowie – 1Wi | |
| 5. | Podmiot realizujący projekt | Gmina Darłowo | |
| 6. | Opis przedsięwzięcia | <p>Przedsięwzięcie dotyczy stworzenia odpowiednich warunków lokalowych, zgodnych z obecnymi wymogami prawa budowlanego i warunkami sanitarnymi poprzez utworzenie Domu Dziennego Senior Plus w Wiekowie, w tym wykonanie niezbędnych prac budowlanych i termomodernizacyjnych wraz z zagospodarowaniem terenu.</p> <p>Zgłoszone do realizacji zadanie publiczne jest niezbędnym elementem budowanego w ramach gminnej polityki senioralnej systemu wsparcia najstarszej grupy mieszkańców Gminy Darłowo. Aktualny system społeczny nie opiera się tylko na partnerstwach typu instytucja Dom „Senior-WIGOR” z innymi instytucjami lub organizacjami pozarządowymi, ale także partnerstwo Dom „Senior-WIGOR” z rodziną oraz partnerstwo Dom „Senior-WIGOR” z grupami sąsiedzko-koleżeńskimi.</p> <p>Następny etap działań to pozyskiwanie nowych partnerów zaangażowanych w nowoczesne postrzeganie seniorów. Podjęte działania pozwolą na wybudowanie i organizację bezpiecznego otoczenia społecznego jako nowego elementu systemu wsparcia seniora.</p> | |
| 7. | Grupa docelowa | osoby w wieku 60 + , bezpośrednio (uczestnicy): 24 osoby nieaktywne zawodowo w wieku 60+ | |
| 8. | Lokalizacja projektu | Gmina Darłowo, Obręb Wiekowice, 469/31, 469/33 | |
| 9. | Prognozowane rezultaty wraz ze sposobem ich oceny w odniesieniu do celów rewitalizacji | Prognozowane rezultaty to aktywna integracja społeczna mieszkańców obszaru rewitalizacji poprzez wprowadzenie na teren obszaru rewitalizacji funkcji umożliwiających rozwój usług społecznych kulturalnych i gospodarczych | |
| 10. | Planowany okres realizacji (w miesiącach) | 01.01.2018 - 31.12.2023 | |
| 11. | Szacowany budżet projektu (w przybliżeniu w zł) | 2.120.000 zł | |
| 12. | Zewnętrzne źródło finansowania | Tak/nie | Tak/nie |
| | Program operacyjny | Regionalny | Krajowy |
| | | TAK | NIE |
| | Priorytet | 9b | |
| | Działanie | 9.3 | |
| 13. | Wkład własny kwota % dofinansowania | 85 % dofinansowania, opcjonalnie budżet gminy | |

| | | Nazwa wskaźnika | Jednostka miary | Wartość docelowa |
|-----|---------------------------|-------------------------------------------------------------------------------|------------------------|-------------------------|
| 14. | Wskaźnik rezultatu | Liczba osób korzystających z Domu Seniora | szt. | 24 |
| | | Liczba imprez realizowanych w oparciu o infrastrukturę przez samorząd lokalny | szt. | 10 |
| 15. | Wskaźnik produktu | Utworzenie Domu Seniora | szt. | 1 |

| Fiszka projektowa Gminny Program Rewitalizacji Gminy Darłowo | | |
|---------------------------------------------------------------------|--------------------------------------------------------------------------------------------------------|------------------------------------------------------------------------------------------------------------------------------------------------------------------------------------------------------------------------------------------------------------------------------------------------------------------------------------------|
| 1. | Obszar wsparcia w GPR / realizowany Cel | społeczny, przestrzenny / Cel szczegółowy nr 2: Aktywizacja społeczna i wzmocnienie spójności mieszkańców obszaru rewitalizacji, Cel szczegółowy nr 3: Atrakcyjna i zadbane przestrzeń publiczna służąca mieszkańcom |
| 2. | Komplementarność przestrzenna w Gminnym Programie Rewitalizacji | Prowadzenie Domu Dziennego Senior Plus w Wiekowie, Aktywni razem - działania na rzecz odnowy lokalnej społeczności Gminy Darłowo, Remont budynku dworca kolejowego w Wiekowie |
| 3. | Komplementarność w Regionalnym programie Operacyjnym Województwa Zachodniopomorskiego 2014-2020 | RPO WZ 9.3. Wspieranie rewitalizacji w sferze fizycznej, gospodarczej i społecznej ubogich społeczności i obszarów miejskich i wiejskich |
| 4. | Tytuł i numer projektu | Świetlica wiejska we współpracy z Domem Dziennym Senior Plus w Wiekowie – 2Wi |
| 5. | Podmiot realizujący projekt | Gmina Darłowo |
| 6. | Opis przedsięwzięcia | Przedsięwzięcie dotyczy stworzenie odpowiednich warunków lokalowych, zgodnych z obecnymi wymogami prawa budowlanego i warunkami sanitarnymi poprzez utworzenie świetlicy na piętrze budynku Domu Dziennego Senior Plus w Wiekowie, w tym wykonanie niezbędnych prac budowlanych i termomodernizacyjnych wraz z zagospodarowaniem terenu. |

| | | | | |
|------------|-----------------------------------------------------------------------------------------------|----------------------------------------------------------------------------------------------------------------------------------------------------------------------------------------------------------------------------------------------------------------------------------------------------------------------------------------------------------|------------------------|-------------------------|
| | | Realizacji inwestycji umożliwi w kolejnym etapie świadczenie usług na rzecz społecznej aktywizacji, w tym oferty proprodukcyjnej, szkoleniowej, kulturalnej i rekreacyjnej dla dzieci, młodzieży i dorosłych. Dodatkowo stworzy warunki do integracji lokalnej społeczności i jej zaangażowaniu w działania samopomocowe na rzecz obszaru rewitalizacji. | | |
| 7. | Grupa docelowa | osoby wykluczone społecznie z obszaru rewitalizacji oraz osoby zagrożone wykluczeniem społecznym z obszaru rewitalizacji, dzieci i młodzież obszaru rewitalizacji | | |
| 8. | Lokalizacja projektu | Gmina Darłowo, Obręb Wiekowice, 469/31, 469/33 | | |
| 9. | Prognozowane rezultaty wraz ze sposobem ich oceny w odniesieniu do celów rewitalizacji | Integracja społeczna mieszkańców obszaru rewitalizacji poprzez wprowadzenie nowoczesnych usług społecznych, kulturalnych i edukacyjnych | | |
| 10. | Planowany okres realizacji (w miesiącach) | 01.01.2019 - 31.12.2020 | | |
| 11. | Szacowany budżet projektu (w przybliżeniu w zł) | 800.000 zł | | |
| 12. | Zewnętrzne źródło finansowania | Tak/nie | Tak/nie | |
| | Program operacyjny | Regionalny | Krajowy | |
| | | RPO WZ 2014-2020 | | |
| | Priorytet | 9b | | |
| | Działanie | 9.3 | | |
| 13. | Wkład własny kwota % dofinansowania | 85% całkowitych wydatków kwalifikowalnych ze środków EFRR, środki własne Gminy Darłowo | | |
| 14. | Wskaźnik rezultatu | Nazwa wskaźnika | Jednostka miary | Wartość docelowa |
| | | Liczba zrealizowanych programów wsparcia | szt. | 2 |
| | | Liczba osób korzystających ze świetlicy wiejskiej | osoby | 30 |

| | | | | |
|-----|--------------------------|----------------------------------------------------------------------------|------|---|
| 15. | Wskaźnik produktu | Liczba stworzonych przestrzeni integracji i aktywizacji dzieci i młodzieży | szt. | 1 |
|-----|--------------------------|----------------------------------------------------------------------------|------|---|

| Fiszka projektowa Gminny Program Rewitalizacji Gminy Darłowo | | |
|---------------------------------------------------------------------|--------------------------------------------------------------------------------------------------------|--------------------------------------------------------------------------------------------------------------------------------------------------------------------------------------------------------------------------------------------------------------------------------------------------------------------------------------------------------------------------------------------------------------------------------------------------------------------------------------------------------------------------------------------------------------------------------------------------------------------------------------------------------------------------------------------------------------------------------------------------------------------------------------------------------------------------------------------------------------------------------------------------------------------------------------------------------------------------------------------|
| 1. | Obszar wsparcia w GPR / realizowany Cel | Spółeczny / Cel szczegółowy nr 2: Aktywizacja społeczna i wzmocnienie spójności mieszkańców obszaru rewitalizacji |
| 2. | Komplementarność przestrzenna w Gminnym Programie Rewitalizacji | Prowadzenie Domu Dziennego Senior Plus w Wiekowie, Świetlica wiejska we współpracy z Domem Dziennym Senior Plus w Wiekowie, Remont budynku dworca kolejowego w Wiekowie |
| 3. | Komplementarność w Regionalnym programie Operacyjnym Województwa Zachodniopomorskiego 2014-2020 | RPO WZP 2014-2020 Działanie 9.3 Wspieranie rewitalizacji fizycznej, gospodarczej i społecznej ubogich społeczności i obszarów miejskich i wiejskich RPO WZP |
| 4. | Tytuł i numer projektu | Aktywni razem - działania na rzecz odnowy lokalnej społeczności Gminy Darłowo – 3Wi |
| 5. | Podmiot realizujący projekt | Gmina Darłowo, Gminny Ośrodek Pomocy Społecznej Gminy Darłowo |
| 6. | Opis przedsięwzięcia | Gmina Darłowo na obszarze o szczególnych zagrożeniach będzie prowadziła zintegrowany wachlarz zajęć mający na celu zwalczanie istotnych problemów sfery społecznej. Na obszarze rewitalizacji Gminy Darłowo w świetlicach wiejskich planuje się prowadzić następujące działania: <ol style="list-style-type: none"> 1. Zatrudnienie animatora społecznego i zawodowego. 2. Zapobieganie wykluczeniu społecznemu dzieci i młodzieży poprzez zajęcia wyrównawcze na świetlicy. 3. Budowanie pozytywnych nawyków wśród dzieci i młodzieży poprzez organizowanie wspólnych wyjazdów oraz organizację czasu wolnego (warsztaty kulinarne, warsztaty rękodzielnicze, akcje społeczne), etc. 4. Realizowanie programów zapobiegających powstawaniu uzależnień wśród dzieci, młodzieży i dorosłych (np. przeprowadzenie cyklu pogadarek tematycznych). 5. Zajęcia integracyjne dla dzieci, młodzieży i dorosłych, w tym osób niepełnosprawnych. |

| | | | | |
|------------|-----------------------------------------------------------------------------------------------|---------------------------------------------------------------------------------------------------------------------------------------------------------------------------------------------------------------------------------------------------------------------------------------------------------------------------------------------------------------------------------------------------------------------------------------------------------------------------------------------------------------------------------------------------------------------------------------------------------------------------------------------------------------------------------------------------------------------------------------------------------------------------------------------------------------------------------------------------------------------------------------------------------------------------------------------------------|------------------------|-------------------------|
| | | <p>6. Zapobieganie wykluczeniu społecznemu osób dorosłych, np. poprzez zajęcia z obsługi komputera, tabletu, etc.</p> <p>7. Aktywizacja zawodowa osób bezrobotnych, w tym zajęcia prowadzone przez lokalnych przedsiębiorców.</p> <p>Świetlice stanowią centrum życia społecznego w sołectwach. Prowadzone są tam inicjatywy kulturalne, edukacyjne, integracyjne. Mimo iż główną ideą powstawania świetlic jest organizacja czasu wolnego dzieci i młodzieży w godzinach popołudniowych, świetlice na terenie gminy Darłowo wykorzystywane będą również na cele edukacyjne i integracyjne dla osób dorosłych.</p> <p>Celem projektu jest umożliwienie skorzystania z oferty na rzecz społecznej aktywizacji, w tym oferty proedukacyjnej, szkoleniowej, kulturalnej i rekreacyjnej dla dzieci, młodzieży i dorosłych, a jednocześnie integracja lokalnej społeczności i jej zaangażowanie w działania samopomocowe na rzecz obszaru rewitalizacji.</p> | | |
| 7. | Grupa docelowa | Dzieci, młodzież i dorośli zamieszkujący obszar rewitalizacji. Osoby wykluczone i zagrożone wykluczeniem społecznym oraz niepełnosprawne | | |
| 8. | Lokalizacja projektu | Gmina Darłowo, Obręb Wiekowice, 469/31, 469/33 | | |
| 9. | Prognozowane rezultaty wraz ze sposobem ich oceny w odniesieniu do celów rewitalizacji | <p>Stworzenie kompleksowej formy aktywnej pomocy dla osób zamieszkujących obszar rewitalizacji.</p> <p>Zapobieganie dalszemu pogłębianiu się różnic społecznych.</p> <p>Zapobieganie nasilaniu zjawiska wykluczenia społecznego mieszkańców obszaru rewitalizacji.</p> <p>Integracja społeczna mieszkańców obszaru rewitalizacji poprzez wprowadzenie nowoczesnych usług społecznych, kulturalnych i edukacyjnych.</p> | | |
| 10. | Planowany okres realizacji (w miesiącach) | 01.01.2018 - 31.12.2022 | | |
| 11. | Szacowany budżet projektu (w przybliżeniu w zł) | 40.000 zł | | |
| 12. | Zewnętrzne źródło finansowania | Tak/Nie | Tak/Nie | |
| | Program operacyjny | Regionalny | Krajowy | |
| | | RPO WZ 2014-2020 | | |
| | Priorytet | 7 | | |
| | Działanie | 7.1 | | |
| 13. | Wkład własny kwota % dofinansowania | 85% dofinansowania, opcjonalnie: środki budżetu gminy | | |
| 14. | Wskaźnik rezultatu | Nazwa wskaźnika | Jednostka miary | Wartość docelowa |

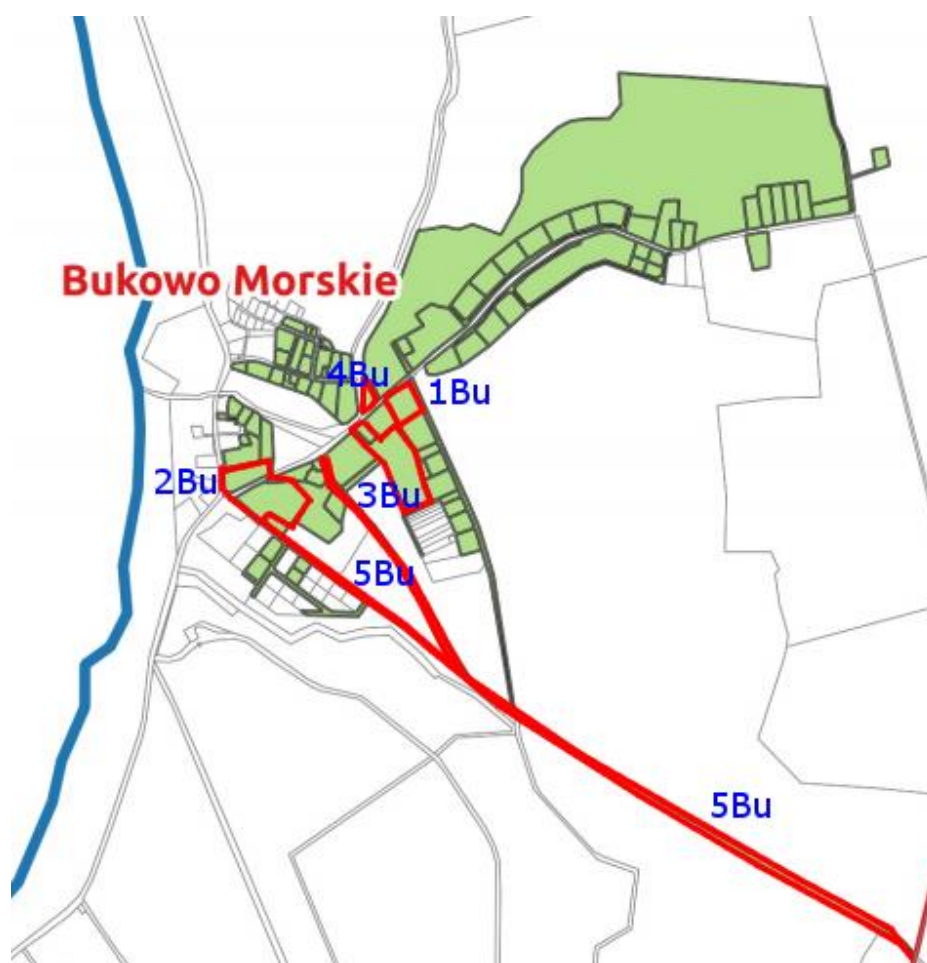
| | | | | |
|------------|--------------------------|----------------------------------------------------------|-------|----|
| | | Liczba nowych osób korzystających ze świetlicy wiejskiej | osoby | 20 |
| 15. | Wskaźnik produktu | Liczba zajęć przeprowadzonych w świetlicy w skali roku | szt. | 10 |

| Fiszka projektowa Gminny Program Rewitalizacji Gminy Darłowo | | |
|---------------------------------------------------------------------|--------------------------------------------------------------------------------------------------------|------------------------------------------------------------------------------------------------------------------------------------------------------------------------------------------------------------------------------------------------------------------------------------------------------------------------------------------------------------------------------------------------------|
| 1. | Obszar wsparcia w GPR / realizowany Cel | społeczny, przestrzenny / Cel szczegółowy nr 1: Rozwój przedsiębiorczości oraz zwiększenie atrakcyjności turystycznej obszaru rewitalizacji, Cel szczegółowy nr 3: Atrakcyjna i zadbane przestrzeń publiczna służąca mieszkańcom |
| 2. | Komplementarność przestrzenna w Gminnym Programie Rewitalizacji | Prowadzenie Domu Dziennego Senior Plus w Wiekowie, Świetlica wiejska we współpracy z Domem Dziennym Senior Plus w Wiekowie, Aktywni razem - działania na rzecz odnowy lokalnej społeczności Gminy Darłowo |
| 3. | Komplementarność w Regionalnym programie Operacyjnym Województwa Zachodniopomorskiego 2014-2020 | RPO WZ 9.3. Wspieranie rewitalizacji w sferze fizycznej, gospodarczej i społecznej ubogich społeczności i obszarów miejskich i wiejskich |
| 4. | Tytuł i numer projektu | Remont budynku dworca kolejowego w Wiekowie – 4Wi |
| 5. | Podmiot realizujący projekt | Gmina Darłowo |
| 6. | Opis przedsięwzięcia | Przedsięwzięcie będzie polegało na remoncie i dostosowaniu pomieszczeń dworca PKP w Wiekowie do przyjęcia nowych funkcji poza funkcją poczekalni na dworcu kolejowym. Pomieszczenia dworca zostaną przeznaczone na wynajem pod różnego rodzaju usługi i handel, a także działalność z zakresu ekonomii społecznej. Inwestycja poprawi też estetykę przestrzeni publicznej na obszarze rewitalizacji. |
| 7. | Grupa docelowa | mieszkańcy obszaru rewitalizacji miejscowości Wiekowo |
| 8. | Lokalizacja projektu | Gmina Darłowo, Obręb Wiekowice 259/12 |
| 9. | Prognozowane rezultaty wraz ze sposobem ich oceny w odniesieniu do celów rewitalizacji | poprawa estetyki przestrzeni, realizacja programu wsparcia społecznego w miejscowości Wiekowo. |

| | | | | |
|------------|--------------------------------------------------------|-------------------------------------------------------|------------------------|-------------------------|
| 10. | Planowany okres realizacji (w miesiącach) | 01.01.2020 - 31.12.2022 | | |
| 11. | Szacowany budżet projektu (w przybliżeniu w zł) | 800.000 zł | | |
| 12. | Zewnętrzne źródło finansowania | Tak/nie | Tak/nie | |
| | Program operacyjny | Regionalny | Krajowy | |
| | | RPO WZ 2014-2020 | | |
| | Priorytet | 9b | | |
| | Działanie | 9.3. | | |
| 13. | Wkład własny kwota % dofinansowania | 85% dofinansowania, opcjonalnie: środki budżetu gminy | | |
| 14. | Wskaźnik rezultatu | Nazwa wskaźnika | Jednostka miary | Wartość docelowa |
| | | Liczba nowych podmiotów ekonomii społecznej | szt. | 1 |
| 15. | Wskaźnik produktu | Liczba zmodernizowanych budynków | szt. | 1 |



BUKOWO MORSKIE



| Fiszka projektowa Gminny Program Rewitalizacji Gminy Darłowo | | |
|---------------------------------------------------------------------|--------------------------------------------------------------------------------------------------------|-------------------------------------------------------------------------------------------------------------------------------------------------------------------------------------------------------------------------------------------------------------------------------------------------------------------------|
| 1. | Obszar wsparcia w GPR / realizowany Cel | przestrzenny, społeczny, gospodarczy / Cel szczegółowy nr 1: Rozwój przedsiębiorczości oraz zwiększenie atrakcyjności turystycznej obszaru rewitalizacji |
| 2. | Komplementarność przestrzenna w Gminnym Programie Rewitalizacji | Odtworzenie walorów kulturowych i estetycznych dziedzictwa kulturowego w Bukowie Morskim – rewitalizacja parku i kościoła, Aktywni razem - działania na rzecz odnowy lokalnej społeczności Gminy Darłowo, Przystań kajakowa w miejscowości Bukowo Morskie, Poprawa komunikacji pomiędzy miejscowościami popegeerowskimi |
| 3. | Komplementarność w Regionalnym programie Operacyjnym Województwa Zachodniopomorskiego 2014-2020 | RPO WZP 2014-2020 Działanie 9.3 Wspieranie rewitalizacji fizycznej, gospodarczej i społecznej ubogich społeczności i obszarów miejskich i wiejskich RPO WZP |

| | | | | |
|------------|-----------------------------------------------------------------------------------------------|------------------------------------------------------------------------------------------------------------------------------------------------------------------------------------------------------------------------------------------------------------------------------------------------------------------------------------------------------------------------------------------------------------------------------------------------------------------------------------------------------------------------------------------------------------------------------------------------------------------------------------|------------------------|-------------------------|
| 4. | Tytuł i numer projektu | Utworzenie wioski cysterskiej w miejscowości Bukowo Morskie wraz z poprawą infrastruktury towarzyszącej – 1Bu | | |
| 5. | Podmiot realizujący projekt | Gmina Darłowo | | |
| 6. | Opis przedsięwzięcia | Projekt będzie realizowany w otoczeniu świetlicy wiejskiej w miejscowości Bukowo Morskie. Swoim zakresem będzie obejmował utworzenie wioski tematycznej przybliżającej zwyczaje zakonu cystersów, historię zakonu cystersów w miejscowości Bukowo Morskie, odtworzenie historyczne struktur przestrzennych zabudowań cysterskich w Bukowie Morskim. W ramach tworzenia wioski tematycznej należy przygotować zaplecze socjalne znajdujące się w świetlicy wiejskiej w Bukowie Morskim. Przy świetlicy utworzony zostanie dodatkowy teren rekreacyjny wyposażony w ścieżki, małą architekturę ławki, kosze na śmieci i oświetlenie. | | |
| 7. | Grupa docelowa | mieszkańcy obszaru rewitalizacji | | |
| 8. | Lokalizacja projektu | Gmina Darłowo, Obręb Bukowo Morskie, dz. 47/40, | | |
| 9. | Prognozowane rezultaty wraz ze sposobem ich oceny w odniesieniu do celów rewitalizacji | Rezultatem projektu będzie poprawa przestrzeni publicznej, poprawa warunków realizacji programów społecznych realizowanych przez różne podmioty funkcjonujące na obszarze rewitalizacji | | |
| 10. | Planowany okres realizacji (w miesiącach) | 01.01.2020 - 31.12.2023 | | |
| 11. | Szacowany budżet projektu (w przybliżeniu w zł) | 1.700.000 zł | | |
| 12. | Zewnętrzne źródło finansowania | Tak/nie | Tak/nie | |
| | Program operacyjny | Regionalny | Krajowy | |
| | | RPO WZ 2014-2020 | | |
| | Priorytet | 9b | | |
| | Działanie | 9.3. | | |
| 13. | Wkład własny kwota % dofinansowania | 85% dofinansowania, opcjonalnie: środki budżetu gminy | | |
| 14. | Wskaźnik rezultatu | Nazwa wskaźnika | Jednostka miary | Wartość docelowa |
| | | Liczba osób korzystających z nowej przestrzeni | szt. | 400 |
| | | Liczba instytucji pozarządowych formalnych i nieformalnych korzystających z infrastruktury | szt. | 2 |

| | | | | |
|-----|--------------------------|-------------------------------------------------------|------|---|
| 15. | Wskaźnik produktu | Liczba obiektów, którym nadano nowe funkcje społeczne | szt. | 1 |
|-----|--------------------------|-------------------------------------------------------|------|---|

| Fiszka projektowa Gminny Program Rewitalizacji Gminy Darłowo | | |
|---------------------------------------------------------------------|--------------------------------------------------------------------------------------------------------|---------------------------------------------------------------------------------------------------------------------------------------------------------------------------------------------------------------------------------------------------------------------------------------------------------------------------------------------------------------------------------------------------------------------------------------------------------------------------------------------------------------------------------------------------------------------------------------------------------------------------------------------------------------------------------------------------------------------------------------------------------------------------------------------------------------------------------------------------------------------------------------------------------------------------------------------------------------------------------------------------------------------------------------------------------------------------------|
| 1. | Obszar wsparcia w GPR / realizowany Cel | przestrzenny, społeczny / Cel szczegółowy nr 1: Rozwój przedsiębiorczości oraz zwiększenie atrakcyjności turystycznej obszaru rewitalizacji |
| 2. | Komplementarność przestrzenna w Gminnym Programie Rewitalizacji | Utworzenie wioski cysterskiej w miejscowości Bukowo Morskie wraz z poprawą infrastruktury towarzyszącej, Aktywni razem - działania na rzecz odnowy lokalnej społeczności Gminy Darłowo, Przystań kajakowa w miejscowości Bukowo Morskie, Poprawa komunikacji pomiędzy miejscowościami popegeerowskimi |
| 3. | Komplementarność w Regionalnym programie Operacyjnym Województwa Zachodniopomorskiego 2014-2020 | RPO WZ 4.1 Dziedzictwo kulturowe |
| 4. | Tytuł i numer projektu | Odtworzenie walorów kulturowych i estetycznych dziedzictwa kulturowego w Bukowie Morskim – rewitalizacja parku i kościoła – 2Bu |
| 5. | Podmiot realizujący projekt | parafia polskokatolicka |
| 6. | Opis przedsięwzięcia | Wieś Bukowo Morskie określana jest jako wieś cysterska. Z obiektów zabytkowych pozostałych w miejscu, w którym zlokalizowany był obiekt zakonu cystersów, aktualnie jest tylko kościół. Projekt będzie obejmował rewitalizację kościoła i parku wokół kościoła. Kościół w miejscowości jest najcenniejszym zabytkiem w miejscowości. Zły stan techniczny, zawilgocenie ścian i fundamentów to największe problemy, z którymi mieszkańcy miejscowości nie poradzą sobie samodzielnie. Projekt będzie obejmował remont zespołu kościelnego w miejscowości Bukowo Morskie, ale również prace konserwatorskie wewnątrz kościoła takie jak malowanie ścian i prace konserwatorskie na zabytkowym wyposażeniu kościoła. Jednak przed wszystkimi pracami potrzebne są opracowania dokumentacji technicznej zaakceptowane przez wojewódzkiego konserwatora zabytków. Opracowanie dokumentacji to kolejny znaczący wydatek, który wykracza poza możliwości samodzielnego finansowania przez mieszkańców miejscowości. W ramach przedsięwzięcia pracami zostanie objęte również otoczenie |

| | | | | |
|------------|-----------------------------------------------------------------------------------------------|------------------------------------------------------------------------------------------------------------------------------------------------------------------------------------------------------------------------------------------------------------------------------------------------------------------------------------------------------------------|------------------------|-------------------------|
| | | kościół, które aktualnie wymaga odpowiednich nakładów. W pobliżu kościoła w parku znajduje się lapidarium które powinno zostać uporządkowane i odpowiednio otoczone pracami konserwatorskimi. W parku należy utwardzić ścieżki, którymi można wskazać sposoby dojścia do najciekawszych miejsc zespołu parkowego oraz wyposażyć w urządzenia małej architektury. | | |
| 7. | Grupa docelowa | mieszkańcy obszaru rewitalizacji miejscowości Bukowo Morskie | | |
| 8. | Lokalizacja projektu | Gmina Darłowo, Obręb Bukowo Morskie, dz. 30, 50, 49/6 | | |
| 9. | Prognozowane rezultaty wraz ze sposobem ich oceny w odniesieniu do celów rewitalizacji | Aktywna integracja społeczna mieszkańców obszaru rewitalizacji. Pobudzenie poczucia więzi kulturowej mieszkańców miejscowości Bukowo Morskie. Odtworzenie walorów kulturowych i estetycznych miejscowości. Zwiększenie współpracy mieszkańców miejscowości nad dobrem wspólnym. | | |
| 10. | Planowany okres realizacji (w miesiącach) | 01.01.2019 - 31.12.2020 | | |
| 11. | Szacowany budżet projektu (w przybliżeniu w zł) | 600.000 zł | | |
| 12. | Zewnętrzne źródło finansowania | Tak/nie | Tak/nie | |
| | Program operacyjny | Regionalny | Krajowy | |
| | Priorytet | 6c | | |
| | Działanie | 4.1. | | |
| 13. | Wkład własny kwota % dofinansowania | 85% całkowitych wydatków kwalifikowalnych projektu ze środków EFRR, środki własne parafii | | |
| 14. | Wskaźnik rezultatu | Nazwa wskaźnika | Jednostka miary | Wartość docelowa |
| | | Wzrost oczekiwanej liczby odwiedzin miejsca dziedzictwa kulturalnego | szt. | 50 |
| 15. | Wskaźnik produktu | Liczba zrewitalizowanych obiektów zabytkowych | szt. | 1 |



| Fiszka projektowa Gminny Program Rewitalizacji Gminy Darłowo | | |
|---------------------------------------------------------------------|--------------------------------------------------------------------------------------------------------|-----------------------------------------------------------------------------------------------------------------------------------------------------------------------------------------------------------------------------------------------------------------------------------------------------------------------------------------------------------------------------------------------------------------------------------------------------------------------------------------------------------------------------------------------------------------------------------------------------------------------------------------------------------------------------------------------------------------------------------------------------------------------------------------------------------------------------------------------------------------------------------------------------------------------------------------------------------------------------------------------------------------------------------------------------------------------------------------------------------------------------------------------------------------------------------------------------------------------------------------------------------------------------------------------------------------------------------------------------------------------------------------------------------------------------------------------------------------------------------------------------------------------------------------------------------------------------------------|
| 1. | Obszar wsparcia w GPR / realizowany Cel | Społeczny / Cel szczegółowy nr 2: Aktywizacja społeczna i wzmocnienie spójności mieszkańców obszaru rewitalizacji |
| 2. | Komplementarność przestrzenna w Gminnym Programie Rewitalizacji | Utworzenie wioski cysterskiej w miejscowości Bukowo Morskie wraz z poprawą infrastruktury towarzyszącej, Odtworzenie walorów kulturowych i estetycznych dziedzictwa kulturowego w Bukowie Morskim – rewitalizacja parku i kościoła, Przystań kajakowa w miejscowości Bukowo Morskie, Poprawa komunikacji pomiędzy miejscowościami popegeerowskimi |
| 3. | Komplementarność w Regionalnym programie Operacyjnym Województwa Zachodniopomorskiego 2014-2020 | RPO WZP 2014-2020 Działanie 9.3 Wspieranie rewitalizacji fizycznej, gospodarczej i społecznej ubogich społeczności i obszarów miejskich i wiejskich RPO WZP |
| 4. | Tytuł i numer projektu | Aktywni razem - działania na rzecz odnowy lokalnej społeczności Gminy Darłowo – 3Bu |
| 5. | Podmiot realizujący projekt | Gmina Darłowo, Gminny Ośrodek Pomocy Społecznej Gminy Darłowo |
| 6. | Opis przedsięwzięcia | <p>Gmina Darłowo na obszarze o szczególnych zagrożeniach będzie prowadziła zintegrowany wachlarz zajęć mający na celu zwalczanie istotnych problemów sfery społecznej. Na obszarze rewitalizacji Gminy Darłowo w świetlicach wiejskich planuje się prowadzić następujące działania:</p> <ol style="list-style-type: none"> 1. Zatrudnienie animatora społecznego i zawodowego. 2. Zapobieganie wykluczeniu społecznemu dzieci i młodzieży poprzez zajęcia wyrównawcze na świetlicy. 3. Budowanie pozytywnych nawyków wśród dzieci i młodzieży poprzez organizowanie wspólnych wyjazdów oraz organizację czasu wolnego (warsztaty kulinarne, warsztaty rękodzielnicze, akcje społeczne), etc. 4. Realizowanie programów zapobiegających powstawaniu uzależnień wśród dzieci, młodzieży i dorosłych (np. przeprowadzenie cyklu pogadarek tematycznych). 5. Zajęcia integracyjne dla dzieci, młodzieży i dorosłych, w tym osób niepełnosprawnych. 6. Zapobieganie wykluczeniu społecznemu osób dorosłych, np. poprzez zajęcia z obsługi komputera, tabletu, etc. 7. Aktywizacja zawodowa osób bezrobotnych, w tym zajęcia prowadzone przez lokalnych przedsiębiorców. <p>Świetlice stanowią centrum życia społecznego w sołectwach. Prowadzone są tam inicjatywy kulturalne, edukacyjne, integracyjne. Mimo iż główną ideą powstawania świetlic jest organizacja czasu wolnego dzieci i młodzieży w godzinach popołudniowych, świetlice na terenie gminy Darłowo wykorzystywane będą również na cele edukacyjne i</p> |

| | | | | |
|------------|-----------------------------------------------------------------------------------------------|------------------------------------------------------------------------------------------------------------------------------------------------------------------------------------------------------------------------------------------------------------------------------------------------------------------------------------------------------------------------------------------------------------------------|------------------------|-------------------------|
| | | <p>integracyjne dla osób dorosłych.</p> <p>Celem projektu jest umożliwienie skorzystania z oferty na rzecz społecznej aktywizacji, w tym oferty proedukacyjnej, szkoleniowej, kulturalnej i rekreacyjnej dla dzieci, młodzieży i dorosłych, a jednocześnie integracja lokalnej społeczności i jej zaangażowanie w działania samopomocowe na rzecz obszaru rewitalizacji.</p> | | |
| 7. | Grupa docelowa | Dzieci, młodzież i dorośli zamieszkujący obszar rewitalizacji. Osoby wykluczone i zagrożone wykluczeniem społecznym oraz niepełnosprawne | | |
| 8. | Lokalizacja projektu | Gmina Darłowo, Obręb Bukowo Morskie, dz. 47/12, 47/13 | | |
| 9. | Prognozowane rezultaty wraz ze sposobem ich oceny w odniesieniu do celów rewitalizacji | <p>Stworzenie kompleksowej formy aktywnej pomocy dla osób zamieszkujących obszar rewitalizacji.</p> <p>Zapobieganie dalszemu pogłębianiu się różnic społecznych.</p> <p>Zapobieganie nasilaniu zjawiska wykluczenia społecznego mieszkańców obszaru rewitalizacji.</p> <p>Integracja społeczna mieszkańców obszaru rewitalizacji poprzez wprowadzenie nowoczesnych usług społecznych, kulturalnych i edukacyjnych.</p> | | |
| 10. | Planowany okres realizacji (w miesiącach) | 01.01.2018 - 31.12.2022 | | |
| 11. | Szacowany budżet projektu (w przybliżeniu w zł) | 40.000 zł | | |
| 12. | Zewnętrzne źródło finansowania | Tak/Nie | Tak/Nie | |
| | Program operacyjny | Regionalny | Krajowy | |
| | | RPO WZ 2014-2020 | | |
| | Priorytet | 7 | | |
| | Działanie | 7.1 | | |
| 13. | Wkład własny kwota % dofinansowania | 85% dofinansowania, opcjonalnie: środki budżetu gminy | | |
| 14. | Wskaźnik rezultatu | Nazwa wskaźnika | Jednostka miary | Wartość docelowa |
| | | Liczba nowych osób korzystających ze świetlicy wiejskiej | Osoby | 20 |

| | | | | |
|------------|--------------------------|--------------------------------------------------------|------|----|
| 15. | Wskaźnik produktu | Liczba zajęć przeprowadzonych w świetlicy w skali roku | szt. | 10 |
|------------|--------------------------|--------------------------------------------------------|------|----|

| Fiszka projektowa Gminny Program Rewitalizacji Gminy Darłowo | | |
|---------------------------------------------------------------------|--------------------------------------------------------------------------------------------------------|------------------------------------------------------------------------------------------------------------------------------------------------------------------------------------------------------------------------------------------------------------------------------------------------------------------------------------------------------------------------------------------------------------------------------------------------------------------------------------------------------------------------------------------------------------------------------------------------------------------------|
| 1. | Obszar wsparcia w GPR / realizowany Cel | przestrzenny, środowiskowy, gospodarczy / Cel szczegółowy nr 1: Rozwój przedsiębiorczości oraz zwiększenie atrakcyjności turystycznej obszaru rewitalizacji |
| 2. | Komplementarność przestrzenna w Gminnym Programie Rewitalizacji | Utworzenie wioski cysterskiej w miejscowości Bukowo Morskie wraz z poprawą infrastruktury towarzyszącej, Odtworzenie walorów kulturowych i estetycznych dziedzictwa kulturowego w Bukowie Morskim – rewitalizacja parku i kościoła, Aktywni razem - działania na rzecz odnowy lokalnej społeczności Gminy Darłowo, Poprawa komunikacji pomiędzy miejscowościami popegeerowskimi |
| 3. | Komplementarność w Regionalnym programie Operacyjnym Województwa Zachodniopomorskiego 2014-2020 | RPO WZP 2014-2020 Działanie 9.3 Wspieranie rewitalizacji fizycznej, gospodarczej i społecznej ubogich społeczności i obszarów miejskich i wiejskich RPO WZP |
| 4. | Tytuł i numer projektu | Przystań kajakowa w miejscowości Bukowo Morskie – 4Bu |
| 5. | Podmiot realizujący projekt | Gmina Darłowo |
| 6. | Opis przedsięwzięcia | Zakres przedsięwzięcia obejmuje przejęcie działki nr 40 w obrębie Bukowo Morskie od Skarbu Państwa oraz modernizację terenu na przystań kajakową. Inwestycja ma na celu poprawę warunków przestrzennych miejscowości i wykorzystanie terenu aktualnie będącego terenem bardzo zniszczonym na teren przejmujący funkcje turystyczne i sprzyjające rozwojowi lokalnych firm w tym przedsiębiorstwa organizującego spływy kajakowe rzeką Grabową i Bagienicą. Działanie inwestycyjne w obrębie działki nr 40 poprawi estetykę przestrzenną miejscowości i stanowić będzie przestrzeń do rozwoju małej przedsiębiorczości. |

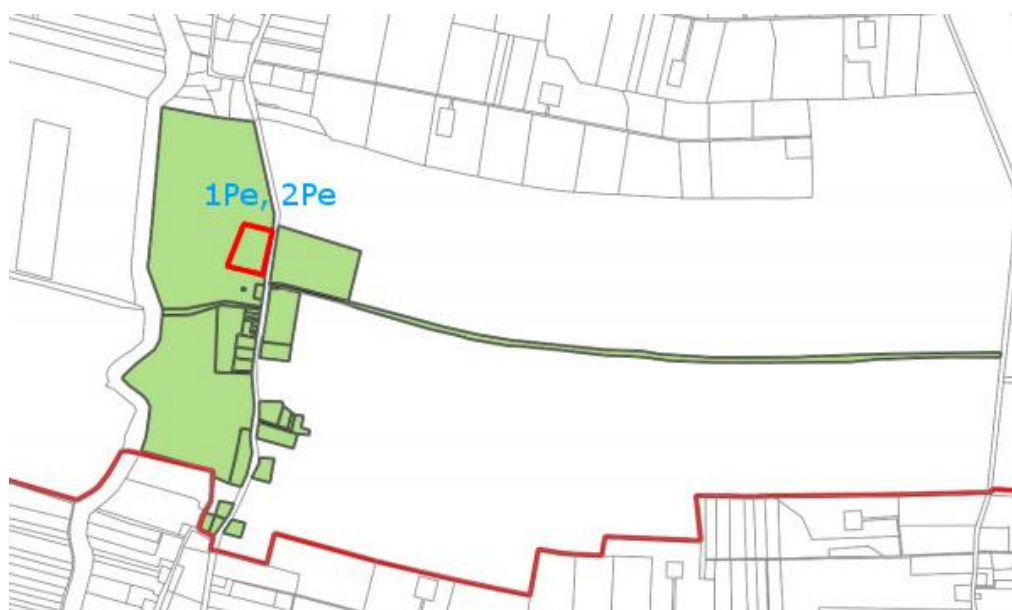
| | | | | |
|------------|-----------------------------------------------------------------------------------------------|--------------------------------------------------------------------------------------------------------------------------------------------------------------------------------------------------------------------------------------------------------------------------------------------|------------------------|-------------------------|
| 7. | Grupa docelowa | Grupą docelową planowanego przedsięwzięcia są mieszkańcy i podmioty prowadzące działalność na obszarze rewitalizacji miejscowości Bukowo Morskie, a w szczególności: - lokalni mali przedsiębiorcy prowadzący działalność gospodarczą na obszarze rewitalizacji, - osoby starsze i dzieci. | | |
| 8. | Lokalizacja projektu | Gmina Darłowo, Obręb Bukowo Morskie, dz. 40 | | |
| 9. | Prognozowane rezultaty wraz ze sposobem ich oceny w odniesieniu do celów rewitalizacji | Rezultatem projektu będzie tworzenie przestrzeni sprzyjającej rozwojowi małej przedsiębiorczości na obszarze rewitalizowanym oraz poprawa estetyki przestrzeni. | | |
| 10. | Planowany okres realizacji (w miesiącach) | 01.06.2017 - 31.12.2018 | | |
| 11. | Szacowany budżet projektu (w przybliżeniu w zł) | 200.000 zł | | |
| 12. | Zewnętrzne źródło finansowania | Tak/nie | Tak/nie | |
| | Program operacyjny | Regionalny | Krajowy | |
| | | RPO WZ 2014-2020 lub PO Rybactwo i Morze 2014-2020 | | |
| | Priorytet | 9b, 4. | | |
| | Działanie | 9.3., 2.1.1. | | |
| 13. | Wkład własny kwota % dofinansowania | 85% dofinansowania, opcjonalnie: środki budżetu gminy, 50% dofinansowania wydatków kwalifikowanych | | |
| 14. | Wskaźnik rezultatu | Nazwa wskaźnika | Jednostka miary | Wartość docelowa |
| | | Liczba osób korzystających z poprawionej przestrzeni | osoby | 1500 |
| | | Powstanie nowych miejsc pracy | szt. | 1 |
| | | Liczba nowo powstałych przedsiębiorstw | szt. | 1 |
| 15. | Wskaźnik produktu | Liczba obiektów, którym nadano nowe funkcje społeczne | szt. | 1 |



| Fiszka projektowa Gminny Program Rewitalizacji Gminy Darłowo | | |
|---------------------------------------------------------------------|--------------------------------------------------------------------------------------------------------|--------------------------------------------------------------------------------------------------------------------------------------------------------------------------------------------------------------------------------------------------------------------------------------------------------------------------------------------------------------------|
| 1. | Obszar wsparcia w GPR / realizowany Cel | przestrzenny, środowiskowy, społeczny / Cel szczegółowy nr 3: Atrakcyjna i zadbane przestrzeń publiczna służąca mieszkańcom |
| 2. | Komplementarność przestrzenna w Gminnym Programie Rewitalizacji | Utworzenie wioski cysterskiej w miejscowości Bukowo Morskie wraz z poprawą infrastruktury towarzyszącej, Odtworzenie walorów kulturowych i estetycznych dziedzictwa kulturowego w Bukowie Morskim – rewitalizacja parku i kościoła, Aktywni razem - działania na rzecz odnowy lokalnej społeczności Gminy Darłowo, Przystań kajakowa w miejscowości Bukowo Morskie |
| 3. | Komplementarność w Regionalnym programie Operacyjnym Województwa Zachodniopomorskiego 2014-2020 | RPO WZP 2014-2020 Działanie 9.3 Wspieranie rewitalizacji fizycznej, gospodarczej i społecznej ubogich społeczności i obszarów miejskich i wiejskich RPO WZP |
| 4. | Tytuł i numer projektu | Poprawa komunikacji pomiędzy miejscowościami popegeerowskimi – 5Bu |
| 5. | Podmiot realizujący projekt | Gmina Darłowo |

| | | | | |
|------------|-----------------------------------------------------------------------------------------------|-------------------------------------------------------------------------------------------------------------------------------------------------------------------------------------------------------------------------------------------------------------------------------------------------------------------------------------------------------------------------------------------------------------------------------------------------------------------------------------------------------------------------------------------------------------------------------------------------|------------------------|-------------------------|
| 6. | Opis przedsięwzięcia | Zakres przedsięwzięcia obejmuje zagospodarowanie przestrzeni publicznej na obszarze rewitalizacji ze szczególnym uwzględnieniem dróg pomiędzy miejscowościami popegeerowskimi. Projekt obejmuje przebudowę drogi w obrębie obszaru rewitalizacji w kierunku miejscowości Boryszewo. Poprawa infrastruktury drogowej zwiększy bezpieczeństwo na drodze, zmniejszy ilość zanieczyszczeń emitowanych do środowiska, modernizacja oświetlenia przyczyni się również do poprawy bezpieczeństwa na obszarze rewitalizacji. W efekcie nastąpi poprawa jakości życia mieszkańców obszaru rewitalizacji. | | |
| 7. | Grupa docelowa | mieszkańcy obszaru rewitalizacji | | |
| 8. | Lokalizacja projektu | Gmina Darłowo, Obręb Bukowo Morskie, dz. 48, 54, Obręb Boryszewo 38/2 | | |
| 9. | Prognozowane rezultaty wraz ze sposobem ich oceny w odniesieniu do celów rewitalizacji | poprawienie komunikacji pomiędzy miejscowościami popegeerowskimi, poprawa spójności układu transportowego | | |
| 10. | Planowany okres realizacji (w miesiącach) | 01.01.2020 - 13.12.2022 | | |
| 11. | Szacowany budżet projektu (w przybliżeniu w zł) | 1.800.000 zł | | |
| 12. | Zewnętrzne źródło finansowania | Tak/nie | Tak/nie | |
| | Program operacyjny | Regionalny | Krajowy | |
| | | RPO WZ 2014-2020 | | |
| | Priorytet | 5 | | |
| | Działanie | 5.4 | | |
| 13. | Wkład własny kwota % dofinansowania | 85% dofinansowania, opcjonalnie: środki budżetu gminy | | |
| 14. | Wskaźnik rezultatu | Nazwa wskaźnika | Jednostka miary | Wartość docelowa |
| | | Ilość osób korzystających z poprawionych warunków przestrzennych | szt. | 200 |
| 15. | Wskaźnik produktu | Powierzchnia poprawionych warunków przestrzennych | m.kw. | 100.000 |
| | | Liczba zmodernizowanego oświetlenia | szt. | 30 |

PEĆISZEWKO



| Fiszka projektowa Gminny Program Rewitalizacji Gminy Darłowo | | |
|---------------------------------------------------------------------|--------------------------------------------------------------------------------------------------------|----------------------------------------------------------------------------------------------------------------------------------------------------------------------------------------------------------------------------------|
| 1. | Obszar wsparcia w GPR / realizowany Cel | przestrzenny, społeczny / Cel szczegółowy nr 1: Rozwój przedsiębiorczości oraz zwiększenie atrakcyjności turystycznej obszaru rewitalizacji, Cel szczegółowy nr 3: Atrakcyjna i zadbane przestrzeń publiczna służąca mieszkańcom |
| 2. | Komplementarność przestrzenna w Gminnym Programie Rewitalizacji | Aktywni razem - działania na rzecz odnowy lokalnej społeczności Gminy Darłowo |
| 3. | Komplementarność w Regionalnym programie Operacyjnym Województwa Zachodniopomorskiego 2014-2020 | 9.3. Wspieranie rewitalizacji w sferze fizycznej, gospodarczej i społecznej ubogich społeczności i obszarów miejskich i wiejskich |
| 4. | Tytuł i numer projektu | Utworzenie infrastruktury rekreacyjnej w miejscowości Pęciszewko – 1Pe |
| 5. | Podmiot realizujący projekt | Gmina Darłowo |

| | | | | |
|------------|-----------------------------------------------------------------------------------------------|-----------------------------------------------------------------------------------------------------------------------------------------------------------------------------------------------------------------------------------------------------------------------------------------------------------------------------------------------------------------------------------------------------------------------------------------------------------------------------------------------------------------------------------------------------------------------------------------------------------------------------------------------------------------------------------------------------------------------------------------------------------------------------------------------------------------------------------------------------------------------------------------------------------------------------------------------------------------------------------------------------------------|------------------------|-------------------------|
| 6. | Opis przedsięwzięcia | Zakres przedsięwzięcia obejmuje utworzenie przestrzeni publicznej przeznaczonej do rozwoju funkcji społecznych, kulturalnych i turystycznych integrujących i aktywizujących społecznie mieszkańców obszaru rewitalizacji. Działania inwestycyjne umożliwią stworzenie przestrzeni przeznaczonej funkcjonalnie do aktywnego spędzania czasu wolnego. W przestrzeni możliwe będzie prowadzenie działań aktywizujących dla dzieci korzystających ze świetlic w gminie Darłowo. Celem projektu jest utworzenie miejsca wypoczynku i rekreacji na terenie o wysokich walorach estetycznych i przyrodniczych, poprzez zagospodarowanie zieleni, zakup i montaż urządzeń sportowo - rekreacyjnych, zakup i montaż elementów małej architektury w postaci ławek, koszy na śmieci, wykonanie oświetlenia zewnętrznego. Na tym terenie realizowane będą społeczne programy wsparcia w zakresie integracji społecznej osób zagrożonych wykluczeniem społecznym ze szczególnym uwzględnieniem osób z niepełnosprawnościami. | | |
| 7. | Grupa docelowa | dzieci i młodzież obszaru rewitalizacji, osoby wykluczone społecznie i zagrożone wykluczeniem społecznym, osoby niepełnosprawne | | |
| 8. | Lokalizacja projektu | Gmina Darłowo, Obręb Porzecze, dz. 316/3 | | |
| 9. | Prognozowane rezultaty wraz ze sposobem ich oceny w odniesieniu do celów rewitalizacji | Rezultatem projektu będzie tworzenie przestrzeni sprzyjającej rozwojowi aktywności społeczności lokalnej na obszarze rewitalizowanym oraz poprawa estetyki przestrzeni. | | |
| 10. | Planowany okres realizacji (w miesiącach) | 01.01.2018 - 31.12.2020 | | |
| 11. | Szacowany budżet projektu (w przybliżeniu w zł) | 1.500.000 | | |
| 12. | Zewnętrzne źródło finansowania | Tak/nie | Tak/nie | |
| | Program operacyjny | Regionalny | Krajowy | |
| | | RPO WZ 2014-2020 | | |
| | Priorytet | 9b | | |
| | Działanie | 9.3 | | |
| 13. | Wkład własny kwota % dofinansowania | 85% całkowitych wydatków kwalifikowalnych ze środków EFRR, środki własne Gminy Darłowo | | |
| 14. | Wskaźnik rezultatu | Nazwa wskaźnika | Jednostka miary | Wartość docelowa |

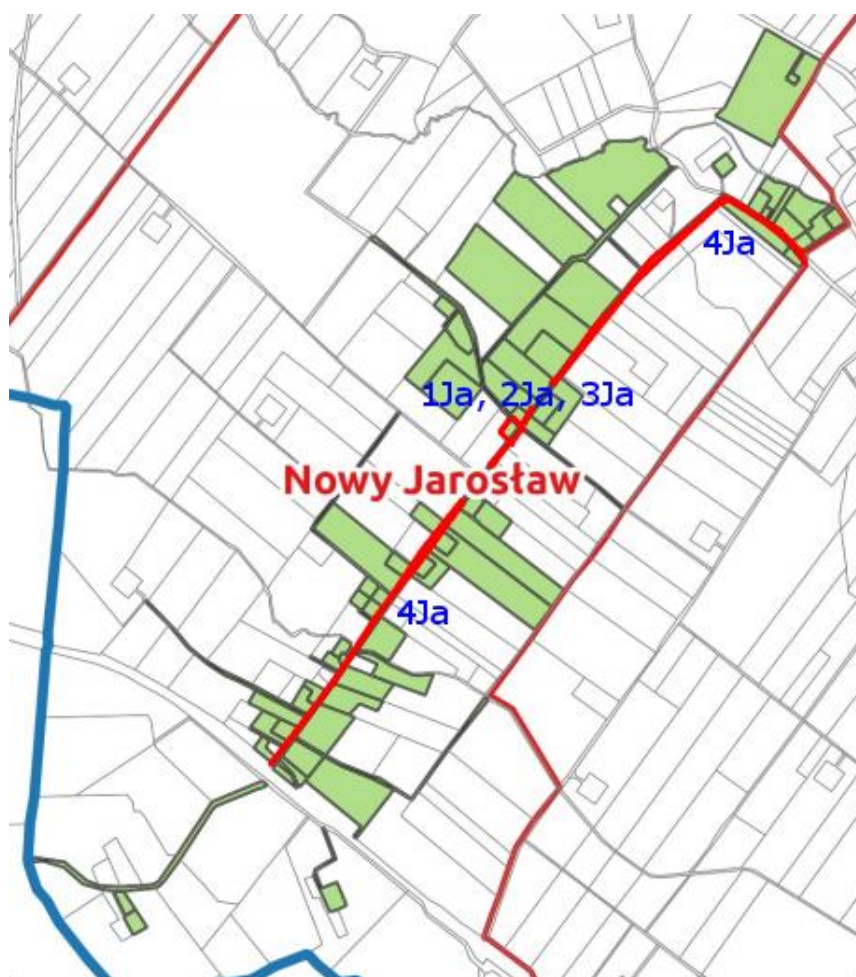
| | | | | |
|------------------------------|--|---------------------------------------------------------------------------------------------|-------|-----|
| | | Liczba imprez realizowanych na nowym terenie rekreacyjnym | szt. | 5 |
| | | Liczba mieszkańców korzystających z rewitalizowanego obszaru rekreacyjnego | osoby | 100 |
| 15. Wskaźnik produktu | | Liczba zrewitalizowanych obszarów rekreacyjnych | szt. | 1 |
| | | Liczba zrewitalizowanych obszarów rekreacyjnych dostępnych dla osób z niepełnosprawnościami | szt. | 1 |

| Fiszka projektowa Gminny Program Rewitalizacji Gminy Darłowo | | |
|---------------------------------------------------------------------|--------------------------------------------------------------------------------------------------------|-----------------------------------------------------------------------------------------------------------------------------------------------------------------------------------------------------------------------------------------------------------------------------------------------------------------------------------------------------------------------------------------------------------------------------------------------------------------------------------------------------------------------------------------------------------------------------------------------------------------------------------------------------------------------|
| 1. | Obszar wsparcia w GPR / realizowany Cel | Spółeczny / Cel szczegółowy nr 2: Aktywizacja społeczna i wzmocnienie spójności mieszkańców obszaru rewitalizacji |
| 2. | Komplementarność przestrzenna w Gminnym Programie Rewitalizacji | Utworzenie infrastruktury rekreacyjnej w miejscowości Pęciszewko |
| 3. | Komplementarność w Regionalnym programie Operacyjnym Województwa Zachodniopomorskiego 2014-2020 | RPO WZP 2014-2020 Działanie 9.3 Wspieranie rewitalizacji fizycznej, gospodarczej i społecznej ubogich społeczności i obszarów miejskich i wiejskich RPO WZP |
| 4. | Tytuł i numer projektu | Aktywni razem - działania na rzecz odnowy lokalnej społeczności Gminy Darłowo – 2Pe |
| 5. | Podmiot realizujący projekt | Gmina Darłowo, Gminny Ośrodek Pomocy Społecznej Gminy Darłowo |
| 6. | Opis przedsięwzięcia | Gmina Darłowo na obszarze o szczególnych zagrożeniach będzie prowadziła zintegrowany wachlarz zajęć mający na celu zwalczanie istotnych problemów sfery społecznej. Na obszarze rewitalizacji Gminy Darłowo w świetlicach wiejskich planuje się prowadzić następujące działania: <ol style="list-style-type: none"> 1. Zatrudnienie animatora społecznego i zawodowego. 2. Zapobieganie wykluczeniu społecznemu dzieci i młodzieży poprzez zajęcia wyrównawcze na świetlicy. 3. Budowanie pozytywnych nawyków wśród dzieci i młodzieży poprzez organizowanie wspólnych wyjazdów oraz organizację czasu wolnego (warsztaty kulinarne, |

| | | | |
|------------|-----------------------------------------------------------------------------------------------|---------------------------------------------------------------------------------------------------------------------------------------------------------------------------------------------------------------------------------------------------------------------------------------------------------------------------------------------------------------------------------------------------------------------------------------------------------------------------------------------------------------------------------------------------------------------------------------------------------------------------------------------------------------------------------------------------------------------------------------------------------------------------------------------------------------------------------------------------------------------------------------------------------------------------------------------------------------------------------------------------------------------------------------------------------------------------------------------------------------------------------------------------------------------------------------------------------------------------------------------------------------------------------|----------------|
| | | <p>warsztaty rękodzielnicze, akcje społeczne), etc.</p> <p>4. Realizowanie programów zapobiegających powstawaniu uzależnień wśród dzieci, młodzieży i dorosłych (np. przeprowadzenie cyklu pogadarek tematycznych).</p> <p>5. Zajęcia integracyjne dla dzieci, młodzieży i dorosłych, w tym osób niepełnosprawnych.</p> <p>6. Zapobieganie wykluczeniu społecznemu osób dorosłych, np. poprzez zajęcia z obsługi komputera, tabletu, etc.</p> <p>7. Aktywizacja zawodowa osób bezrobotnych, w tym zajęcia prowadzone przez lokalnych przedsiębiorców.</p> <p>Świetlice stanowią centrum życia społecznego w sołectwach. Prowadzone są tam inicjatywy kulturalne, edukacyjne, integracyjne. Mimo iż główną ideą powstawania świetlic jest organizacja czasu wolnego dzieci i młodzieży w godzinach popołudniowych, świetlice na terenie gminy Darłowo wykorzystywane będą również na cele edukacyjne i integracyjne dla osób dorosłych.</p> <p>Celem projektu jest umożliwienie skorzystania z oferty na rzecz społecznej aktywizacji, w tym oferty proedukacyjnej, szkoleniowej, kulturalnej i rekreacyjnej dla dzieci, młodzieży i dorosłych, a jednocześnie integracja lokalnej społeczności i jej zaangażowanie w działania samopomocowe na rzecz obszaru rewitalizacji.</p> | |
| 7. | Grupa docelowa | Dzieci, młodzież i dorośli zamieszkujący obszar rewitalizacji. Osoby wykluczone i zagrożone wykluczeniem społecznym oraz niepełnosprawne | |
| 8. | Lokalizacja projektu | Gmina Darłowo, Obręb Porzecze, dz. 316/3 | |
| 9. | Prognozowane rezultaty wraz ze sposobem ich oceny w odniesieniu do celów rewitalizacji | <p>Stworzenie kompleksowej formy aktywnej pomocy dla osób zamieszkujących obszar rewitalizacji.</p> <p>Zapobieganie dalszemu pogłębianiu się różnic społecznych.</p> <p>Zapobieganie nasilaniu zjawiska wykluczenia społecznego mieszkańców obszaru rewitalizacji.</p> <p>Integracja społeczna mieszkańców obszaru rewitalizacji poprzez wprowadzenie nowoczesnych usług społecznych, kulturalnych i edukacyjnych.</p> | |
| 10. | Planowany okres realizacji (w miesiącach) | 01.01.2018 - 31.12.2022 | |
| 11. | Szacowany budżet projektu (w przybliżeniu w zł) | 40.000 zł | |
| 12. | Zewnętrzne źródło finansowania | Tak/Nie | Tak/Nie |
| | Program operacyjny | Regionalny | Krajowy |
| | | RPO WZ 2014-2020 | |

| | | | |
|------------|--------------------------------------------|----------------------------------------------------------|-------------------------|
| | Priorytet | 7 | |
| | Działanie | 7.1 | |
| 13. | Wkład własny kwota % dofinansowania | 85% dofinansowania, opcjonalnie: środki budżetu gminy | |
| 14. | Wskaźnik rezultatu | Nazwa wskaźnika | Jednostka miary |
| | | Liczba nowych osób korzystających ze świetlicy wiejskiej | osoby |
| | | | Wartość docelowa |
| | | | 20 |
| 15. | Wskaźnik produktu | Nazwa wskaźnika | Jednostka miary |
| | | Liczba zajęć przeprowadzonych w świetlicy w skali roku | szt. |
| | | | Wartość docelowa |
| | | | 10 |

NOWY JAROSŁAW



| Fiszka projektowa Gminny Program Rewitalizacji Gminy Darłowo | | |
|---------------------------------------------------------------------|--------------------------------------------------------------------------------------------------------|-------------------------------------------------------------------------------------------------------------------------------------------------------------------------------------------------------------------|
| 1. | Obszar wsparcia w GPR / realizowany Cel | przestrzenny, społeczny / Cel szczegółowy nr 3: Atrakcyjna i zadbane przestrzeń publiczna służąca mieszkańcom |
| 2. | Komplementarność przestrzenna w Gminnym Programie Rewitalizacji | Aktywni razem - działania na rzecz odnowy lokalnej społeczności Gminy Darłowo, Poprawa infrastruktury publicznej w miejscowości Nowy Jarosław, Poprawa infrastruktury komunikacyjnej w miejscowości Nowy Jarosław |
| 3. | Komplementarność w Regionalnym programie Operacyjnym Województwa Zachodniopomorskiego 2014-2020 | RPO WZP 2014-2020 Działanie 9.3 Wspieranie rewitalizacji fizycznej, gospodarczej i społecznej ubogich społeczności i obszarów miejskich i wiejskich RPO WZP |
| 4. | Tytuł i numer projektu | Remont świetlicy wiejskiej w Nowym Jarosławiu – 1Ja |
| 5. | Podmiot realizujący projekt | Gmina Darłowo |

| | | | | |
|------------|-----------------------------------------------------------------------------------------------|------------------------------------------------------------------------------------------------------------------------------------------------------------------------------------------------------------------------------------------------------------------------------------------------------------------------------------------------------------------------------------------------------------------------------------------------------------------------------------------------------------------------------------------------------------------------------------------------------------------------------------------------------------------------------------------|------------------------|-------------------------|
| 6. | Opis przedsięwzięcia | <p>Przedsięwzięcie dotyczy stworzenie odpowiednich warunków lokalowych, zgodnych z obecnymi wymogami prawa budowlanego i warunkami sanitarnymi poprzez remont świetlicy wiejskiej w miejscowości Nowy Jarosław, w tym wykonanie niezbędnych prac budowlanych i termomodernizacyjnych wraz z zagospodarowaniem terenu.</p> <p>Realizacji inwestycji umożliwi w kolejnym etapie świadczenie usług na rzecz społecznej aktywizacji, w tym oferty proedukacyjnej, szkoleniowej, kulturalnej i rekreacyjnej dla dzieci, młodzieży i dorosłych. Dodatkowo stworzy warunki do integracji lokalnej społeczności i jej zaangażowaniu w działania samopomocowe na rzecz obszaru rewitalizacji.</p> | | |
| 7. | Grupa docelowa | mieszkańcy obszaru rewitalizacji, dzieci i młodzież zamieszkujące obszar rewitalizacji w tym wykluczone i zagrożone wykluczeniem społecznym oraz niepełnosprawne | | |
| 8. | Lokalizacja projektu | Gmina Darłowo, Obręb Nowy Jarosław, dz. 129/1, 129/7 | | |
| 9. | Prognozowane rezultaty wraz ze sposobem ich oceny w odniesieniu do celów rewitalizacji | Integracja społeczna mieszkańców obszaru rewitalizacji poprzez wprowadzenie nowoczesnych usług społecznych, kulturalnych i edukacyjnych. | | |
| 10. | Planowany okres realizacji (w miesiącach) | 01.01.2019 - 31.12.2020 | | |
| 11. | Szacowany budżet projektu (w przybliżeniu w zł) | 280.000 zł | | |
| 12. | Zewnętrzne źródło finansowania | Tak/nie | Tak/nie | |
| | Program operacyjny | Regionalny | Krajowy | |
| | | RPO WZ 2014-2020 | | |
| | Priorytet | 9b | | |
| | Działanie | 9.3. | | |
| 13. | Wkład własny kwota % dofinansowania | 85% dofinansowania, opcjonalnie: środki budżetu gminy | | |
| 14. | Wskaźnik rezultatu | Nazwa wskaźnika | Jednostka miary | Wartość docelowa |
| | | Liczba osób korzystających ze Świetlicy wiejskiej | osoby | 50 |
| | | Liczba imprez realizowanych w oparciu o infrastrukturę przez | szt. | 3 |

| | | | | |
|------------------------------|--|--------------------------------------------------------------------------------------|------|---|
| | | samorząd lokalny | | |
| 15. Wskaźnik produktu | | Budynki publiczne lub komercyjne wybudowane lub wyremontowane na obszarach wiejskich | szt. | 1 |
| | | Liczba obiektów dostosowanych do potrzeb osób z niepełnosprawnościami | | 1 |



| Fiszka projektowa Gminny Program Rewitalizacji Gminy Darłowo | | |
|---------------------------------------------------------------------|--------------------------------------------------------------------------------------------------------|-------------------------------------------------------------------------------------------------------------------------------------------------------------------------------------------------------------------------------------------------------------------------------------------------------------------------------------------------------------------------------------------------------------------------------------------------------------------------------------------------------------------------------------------------------------------------------------------------------------------------------------------------------------------------------------------------------------------------------------------------------------------------------------------------------------------------------------------------------------------------------------------------------------------------------------------------------------------------------------------------------------------------------------------------------------------------------------------------------------------------------------------------------------------------------------------------------------------------------------------------------------------------------------------------------------------------------------------------------------------------------------------------------------------------------------------------------------------------------------------------------------------------------------------------------------------------------------------------------------------------------------------------------------------------------------------|
| 1. | Obszar wsparcia w GPR / realizowany Cel | Społeczny / Cel szczegółowy nr 2: Aktywizacja społeczna i wzmocnienie spójności mieszkańców obszaru rewitalizacji |
| 2. | Komplementarność przestrzenna w Gminnym Programie Rewitalizacji | Remont świetlicy wiejskiej w Nowym Jarosławiu, Poprawa infrastruktury publicznej w miejscowości Nowy Jarosław, Poprawa infrastruktury komunikacyjnej w miejscowości Nowy Jarosław |
| 3. | Komplementarność w Regionalnym programie Operacyjnym Województwa Zachodniopomorskiego 2014-2020 | RPO WZP 2014-2020 Działanie 9.3 Wspieranie rewitalizacji fizycznej, gospodarczej i społecznej ubogich społeczności i obszarów miejskich i wiejskich RPO WZP |
| 4. | Tytuł i numer projektu | Aktywni razem - działania na rzecz odnowy lokalnej społeczności Gminy Darłowo – 2Ja |
| 5. | Podmiot realizujący projekt | Gmina Darłowo, Gminny Ośrodek Pomocy Społecznej Gminy Darłowo |
| 6. | Opis przedsięwzięcia | <p>Gmina Darłowo na obszarze o szczególnych zagrożeniach będzie prowadziła zintegrowany wachlarz zajęć mający na celu zwalczanie istotnych problemów sfery społecznej. Na obszarze rewitalizacji Gminy Darłowo w świetlicach wiejskich planuje się prowadzić następujące działania:</p> <ol style="list-style-type: none"> 1. Zatrudnienie animatora społecznego i zawodowego. 2. Zapobieganie wykluczeniu społecznemu dzieci i młodzieży poprzez zajęcia wyrównawcze na świetlicy. 3. Budowanie pozytywnych nawyków wśród dzieci i młodzieży poprzez organizowanie wspólnych wyjazdów oraz organizację czasu wolnego (warsztaty kulinarne, warsztaty rękodzielnicze, akcje społeczne), etc. 4. Realizowanie programów zapobiegających powstawaniu uzależnień wśród dzieci, młodzieży i dorosłych (np. przeprowadzenie cyklu pogadarek tematycznych). 5. Zajęcia integracyjne dla dzieci, młodzieży i dorosłych, w tym osób niepełnosprawnych. 6. Zapobieganie wykluczeniu społecznemu osób dorosłych, np. poprzez zajęcia z obsługi komputera, tabletu, etc. 7. Aktywizacja zawodowa osób bezrobotnych, w tym zajęcia prowadzone przez lokalnych przedsiębiorców. <p>Świetlice stanowią centrum życia społecznego w sołectwach. Prowadzone są tam inicjatywy kulturalne, edukacyjne, integracyjne. Mimo iż główną ideą powstawania świetlic jest organizacja czasu wolnego dzieci i młodzieży w godzinach popołudniowych, świetlice na terenie gminy Darłowo wykorzystywane będą również na cele edukacyjne i integracyjne dla osób dorosłych.</p> <p>Celem projektu jest umożliwienie skorzystania z oferty na</p> |

| | | | | |
|------------|-----------------------------------------------------------------------------------------------|-----------------------------------------------------------------------------------------------------------------------------------------------------------------------------------------------------------------------------------------------------------------------------------------------------------------------------------------------------------------------------------------------------|------------------------|-------------------------|
| | | rzecz społecznej aktywizacji, w tym oferty proedukacyjnej, szkoleniowej, kulturalnej i rekreacyjnej dla dzieci, młodzieży i dorosłych, a jednocześnie integracja lokalnej społeczności i jej zaangażowanie w działania samopomocowe na rzecz obszaru rewitalizacji. | | |
| 7. | Grupa docelowa | Dzieci, młodzież i dorośli zamieszkujący obszar rewitalizacji. Osoby wykluczone i zagrożone wykluczeniem społecznym oraz niepełnosprawne | | |
| 8. | Lokalizacja projektu | Gmina Darłowo, Obręb Nowy Jarosław, dz. 129/1, 129/7 | | |
| 9. | Prognozowane rezultaty wraz ze sposobem ich oceny w odniesieniu do celów rewitalizacji | Stworzenie kompleksowej formy aktywnej pomocy dla osób zamieszkujących obszar rewitalizacji. Zapobieganie dalszemu pogłębianiu się różnic społecznych. Zapobieganie nasilaniu zjawiska wykluczenia społecznego mieszkańców obszaru rewitalizacji. Integracja społeczna mieszkańców obszaru rewitalizacji poprzez wprowadzenie nowoczesnych usług społecznych, kulturalnych i edukacyjnych. | | |
| 10. | Planowany okres realizacji (w miesiącach) | 01.01.2018 - 31.12.2022 | | |
| 11. | Szacowany budżet projektu (w przybliżeniu w zł) | 40.000 zł | | |
| 12. | Zewnętrzne źródło finansowania | Tak/Nie | Tak/Nie | |
| | Program operacyjny | Regionalny | Krajowy | |
| | | RPO WZ 2014-2020 | | |
| | Priorytet | 7 | | |
| | Działanie | 7.1 | | |
| 13. | Wkład własny kwota % dofinansowania | 85% dofinansowania, opcjonalnie: środki budżetu gminy | | |
| | | Nazwa wskaźnika | Jednostka miary | Wartość docelowa |
| 14. | Wskaźnik rezultatu | Liczba nowych osób korzystających ze świetlicy wiejskiej | osoby | 20 |

| | | | | |
|------------|--------------------------|--------------------------------------------------------|------|----|
| 15. | Wskaźnik produktu | Liczba zajęć przeprowadzonych w świetlicy w skali roku | szt. | 10 |
|------------|--------------------------|--------------------------------------------------------|------|----|

| Fiszka projektowa Gminny Program Rewitalizacji Gminy Darłowo | | |
|---------------------------------------------------------------------|--------------------------------------------------------------------------------------------------------|-----------------------------------------------------------------------------------------------------------------------------------------------------------------------------------------------------------------------------------------------------------------------------------------------------------------------------------------------------------------------------------------------------------------------------------------------------------------------------------------------------------------------------------------------------------------------------------------------|
| 1. | Obszar wsparcia w GPR / realizowany Cel | przestrzenny, społeczny / Cel szczegółowy nr 3: Atrakcyjna i zadbane przestrzeń publiczna służąca mieszkańcom |
| 2. | Komplementarność przestrzenna w Gminnym Programie Rewitalizacji | Remont świetlicy wiejskiej w Nowym Jarosławiu, Aktywni razem - działania na rzecz odnowy lokalnej społeczności Gminy Darłowo, Poprawa infrastruktury komunikacyjnej w miejscowości Nowy Jarosław |
| 3. | Komplementarność w Regionalnym programie Operacyjnym Województwa Zachodniopomorskiego 2014-2020 | RPO WZP 2014-2020 Działanie 9.3 Wspieranie rewitalizacji fizycznej, gospodarczej i społecznej ubogich społeczności i obszarów miejskich i wiejskich RPO WZP |
| 4. | Tytuł i numer projektu | Poprawa infrastruktury publicznej w miejscowości Nowy Jarosław – 3Ja |
| 5. | Podmiot realizujący projekt | Gmina Darłowo |
| 6. | Opis przedsięwzięcia | Projekt będzie polegał na zagospodarowaniu terenu wokół świetlicy, budowie wiaty i placu zabaw z wieloma urządzeniami aktywizującymi ruchowo zarówno tych młodszych mieszkańców wsi, jak również ich rodziców – montaż elementów siłowni zewnętrznych. Przedsięwzięcie pozwoli utworzyć przestrzeń atrakcyjną dla mieszkańców, mobilizującą do wspólnego spędzania czasu w sposób aktywny. Przestrzeń wokół świetlicy przygotowana zostanie do pełnienia nowej funkcji – infrastruktury na potrzeby nowych form zajęć dla dzieci i młodzieży uczęszczających na świetlicę w Nowym Jarosławiu. |
| 7. | Grupa docelowa | mieszkańcy obszaru rewitalizacji |
| 8. | Lokalizacja projektu | Gmina Darłowo, Obręb Nowy Jarosław, dz. 129/1, 129/7 |

| | | | | |
|------------|-----------------------------------------------------------------------------------------------|-------------------------------------------------------------------------------------------------------------------------------------------------------------------------|------------------------|-------------------------|
| 9. | Prognozowane rezultaty wraz ze sposobem ich oceny w odniesieniu do celów rewitalizacji | Rezultatem projektu będzie tworzenie przestrzeni sprzyjającej rozwojowi aktywności społeczności lokalnej na obszarze rewitalizowanym oraz poprawa estetyki przestrzeni. | | |
| 10. | Planowany okres realizacji (w miesiącach) | 01.01.2020 - 31.12.2022 | | |
| 11. | Szacowany budżet projektu (w przybliżeniu w zł) | 80.000 zł | | |
| 12. | Zewnętrzne źródło finansowania | Tak/nie | Tak/nie | |
| | Program operacyjny | Regionalny | Krajowy | |
| | | RPO WZ 2014-2020, PO Rybactwo i Morze 2014-2020DLGR 2.2.1 | | |
| | Priorytet | 9b,4 | | |
| | Działanie | 9.3., 2.2.1. | | |
| 13. | Wkład własny kwota % dofinansowania | 85% dofinansowania, opcjonalnie: środki budżetu gminy , 50% dofinansowania | | |
| 14. | Wskaźnik rezultatu | Nazwa wskaźnika | Jednostka miary | Wartość docelowa |
| | | Liczba imprez realizowanych w oparciu o infrastrukturę przez samorząd lokalny | szt. | 3 |
| | | Liczba imprez realizowanych w oparciu o infrastrukturę przez formalne i nieformalne organizacje pozarządowe i społeczne | szt. | 2 |
| 15. | Wskaźnik produktu | Liczba obiektów, którym nadano nowe funkcje społeczne i gospodarcze | szt. | 2 |

| Fiszka projektowa Gminny Program Rewitalizacji Gminy Darłowo | | | |
|---------------------------------------------------------------------|--------------------------------------------------------------------------------------------------------|----------------------------------------------------------------------------------------------------------------------------------------------------------------------------------------------------------------------------------------------------------------------------------------------------------------------------------------------------------------------------------------------------------------------------------------------------------------------------------------------------------------------------------------------------------------------------|----------------|
| 1. | Obszar wsparcia w GPR / realizowany Cel | przestrzenny, środowiskowy, społeczny / Cel szczegółowy nr 3: Atrakcyjna i zadbane przestrzeń publiczna służąca mieszkańcom | |
| 2. | Komplementarność przestrzenna w Gminnym Programie Rewitalizacji | Remont świetlicy wiejskiej w Nowym Jarosławiu, Aktywni razem - działania na rzecz odnowy lokalnej społeczności Gminy Darłowo, Poprawa infrastruktury publicznej w miejscowości Nowy Jarosław | |
| 3. | Komplementarność w Regionalnym programie Operacyjnym Województwa Zachodniopomorskiego 2014-2020 | RPO WZP 2014-2020 Działanie 9.3 Wspieranie rewitalizacji fizycznej, gospodarczej i społecznej ubogich społeczności i obszarów miejskich i wiejskich RPO WZP | |
| 4. | Tytuł i numer projektu | Poprawa infrastruktury komunikacyjnej w miejscowości Nowy Jarosław – 4Ja | |
| 5. | Podmiot realizujący projekt | Starostwo Powiatowe w Sławnie | |
| 6. | Opis przedsięwzięcia | Zakres przedsięwzięcia obejmuje zagospodarowanie przestrzeni publicznej na obszarze rewitalizacji ze szczególnym uwzględnieniem drogi powiatowej prowadzącej do miejscowości Nowy Jarosław. Projekt obejmuje przebudowę drogi w obrębie obszaru rewitalizacji. Poprawa infrastruktury drogowej zwiększy bezpieczeństwo na drodze, zmniejszy ilość zanieczyszczeń emitowanych do środowiska, modernizacja oświetlenia przyczyni się również do poprawy bezpieczeństwa na obszarze rewitalizacji. W efekcie nastąpi poprawa jakości życia mieszkańców obszaru rewitalizacji. | |
| 7. | Grupa docelowa | mieszkańcy obszaru rewitalizacji | |
| 8. | Lokalizacja projektu | Gmina Darłowo, Obręb Nowy Jarosław, dz. 168, Obręb Stary Jarosław 203, 95 | |
| 9. | Prognozowane rezultaty wraz ze sposobem ich oceny w odniesieniu do celów rewitalizacji | poprawienie komunikacji pomiędzy miejscowościami, poprawa spójności układu transportowego | |
| 10. | Planowany okres realizacji (w miesiącach) | 01.01.2020 – 31.12.2021 | |
| 11. | Szacowany budżet projektu (w przybliżeniu w zł) | 2.000.000 zł | |
| 12. | Zewnętrzne źródło finansowania | Tak/nie | Tak/nie |
| | Program operacyjny | Regionalny | Krajowy |
| | | RPO WZ 2014-2020 | |
| | Priorytet | 5 | |
| | Działanie | 5.4. | |

| | | | | |
|------------|--------------------------------------------|---------------------------------------------------------------------------------------------------------------------|------------------------|-------------------------|
| 13. | Wkład własny kwota % dofinansowania | 85% dofinansowania, opcjonalnie: środki budżetu gminy | | |
| 14. | Wskaźnik rezultatu | Nazwa wskaźnika | Jednostka miary | Wartość docelowa |
| | | Liczba mieszkańców podobszaru rewitalizacji korzystających z infrastruktury powstałej w efekcie realizacji projektu | osoby | 300 |
| 15. | Wskaźnik produktu | Długość przebudowanych lub wybudowanych dróg | km | 8 |

CISOWO



| Fiszka projektowa Gminy Program Rewitalizacji Gminy Darłowo | | |
|--------------------------------------------------------------------|--------------------------------------------------------------------------------------------------------|------------------------------------------------------------------------------------------------------------------------------------------------------------------------------------------------------------------------------------------------------------------------------------------------------------------------------------------------------------------------|
| 1. | Obszar wsparcia w GPR / realizowany Cel | przestrzenny, społeczny / Cel szczegółowy nr 3: Atrakcyjna i zadbane przestrzeń publiczna służąca mieszkańcom |
| 2. | Komplementarność przestrzenna w Gminnym Programie Rewitalizacji | Modernizacja boiska sportowego w miejscowości Cisowo, Remont świetlicy w miejscowości Cisowo, Aktywni razem - działania na rzecz odnowy lokalnej społeczności Gminy Darłowo, Odtworzenie walorów kulturowych i estetycznych dziedzictwa kulturowego w miejscowości Cisowo - rewitalizacja kościoła, Poprawa funkcji przestrzeni publicznej w miejscowości Cisowo Dolne |
| 3. | Komplementarność w Regionalnym programie Operacyjnym Województwa Zachodniopomorskiego 2014-2020 | 9.3. Wspieranie rewitalizacji w sferze fizycznej, gospodarczej i społecznej ubogich społeczności i obszarów miejskich i wiejskich |

| | | | | |
|------------|-----------------------------------------------------------------------------------------------|---------------------------------------------------------------------------------------------------------------------------------------------------------------------------------------------------------------------------------------------------------------------------------------------------------------------------------------------------------------------------------------------------------------------|------------------------|-------------------------|
| 4. | Tytuł i numer projektu | Modernizacja boiska sportowego w miejscowości Cisowo – 1Ci | | |
| 5. | Podmiot realizujący projekt | Gmina Darłowo | | |
| 6. | Opis przedsięwzięcia | Projekt obejmuje modernizację boiska sportowego w miejscowości Cisowo. Obiekt stanowić będzie przestrzeń publiczną przeznaczoną do rozwoju funkcji społecznych , sportowych i edukacyjnych, które mają na celu integrację i aktywizację społeczna mieszkańców obszaru rewitalizacji. Projekt będzie obejmował poprawę układu komunikacyjnego do boiska. Obecnie do boiska dzieci i młodzież dojeżdżają drogą polną. | | |
| 7. | Grupa docelowa | dzieci i młodzież obszaru rewitalizacji, lokalni mali i średni przedsiębiorcy prowadzący działalność gospodarczą na obszarze rewitalizacji, osoby wykluczone społecznie i zagrożone wykluczeniem społecznym, osoby niepełnosprawne. | | |
| 8. | Lokalizacja projektu | Gmina Darłowo, Obręb Cisowo, dz. 109, 315 | | |
| 9. | Prognozowane rezultaty wraz ze sposobem ich oceny w odniesieniu do celów rewitalizacji | prognozowane rezultaty to aktywna integracja społeczna mieszkańców obszaru rewitalizacji poprzez wprowadzenie na teren obszaru rewitalizacji funkcji umożliwiających rozwój usług społecznych kulturalnych i gospodarczych | | |
| 10. | Planowany okres realizacji (w miesiącach) | 01.03.2020 - 31.10.2022 | | |
| 11. | Szacowany budżet projektu (w przybliżeniu w zł) | 1.500.000 zł | | |
| 12. | Zewnętrzne źródło finansowania | Tak/nie | Tak/nie | |
| | Program operacyjny | Regionalny | Krajowy | |
| | Priorytet | 9 b | | |
| | Działanie | 9.3 | | |
| 13. | Wkład własny kwota % dofinansowania | 85% całkowitych wydatków kwalifikowalnych ze środków EFRR, środki własne Gminy Darłowo | | |
| 14. | Wskaźnik rezultatu | Nazwa wskaźnika | Jednostka miary | Wartość docelowa |
| | | Wzrost osób korzystających z obiektu | osoby | 50 |
| | | Wzrost liczby organizowanych imprez i akcji integracyjnych | szt. | 3 |

| | | | | |
|-----|-------------------|---------------------------------------------------------------------------------------------------------------|------|---|
| 15. | Wskaźnik produktu | Liczba zmodernizowanych obszarów | szt. | 1 |
| | | Liczba zrealizowanych programów wsparcia realizowanych przez organizacje pozarządowe i inne grupy nieformalne | szt. | 6 |

| Fiszka projektowa Gminny Program Rewitalizacji Gminy Darłowo | | |
|--------------------------------------------------------------|-------------------------------------------------------------------------------------------------|-------------------------------------------------------------------------------------------------------------------------------------------------------------------------------------------------------------------------------------------------------------------------------------------------------------------------------------------------------------------------------------------------------------------------------------------------------------------------------------------------------------------------------------------------------------------------------------------------------------------------------------------------------------------------------------------|
| 1. | Obszar wsparcia w GPR / realizowany Cel | przestrzenny, społeczny / Cel szczegółowy nr 3: Atrakcyjna i zadbane przestrzeń publiczna służąca mieszkańcom |
| 2. | Komplementarność przestrzenna w Gminnym Programie Rewitalizacji | Modernizacja boiska sportowego w miejscowości Cisowo, Aktywni razem - działania na rzecz odnowy lokalnej społeczności Gminy Darłowo, Odtworzenie walorów kulturowych i estetycznych dziedzictwa kulturowego w miejscowości Cisowo - rewitalizacja kościoła, Poprawa funkcji przestrzeni publicznej w miejscowości Cisowo Dolne |
| 3. | Komplementarność w Regionalnym programie Operacyjnym Województwa Zachodniopomorskiego 2014-2020 | 9.3. Wspieranie rewitalizacji w sferze fizycznej, gospodarczej i społecznej ubogich społeczności i obszarów miejskich i wiejskich |
| 4. | Tytuł i numer projektu | Remont świetlicy w miejscowości Cisowo – 2Ci |
| 5. | Podmiot realizujący projekt | Gmina Darłowo |
| 6. | Opis przedsięwzięcia | <p>Przedsięwzięcie dotyczy stworzenie odpowiednich warunków lokalowych, zgodnych z obecnymi wymogami prawa budowlanego i warunkami sanitarnymi poprzez remont świetlicy wiejskiej w miejscowości Nowy Jarosław, w tym wykonanie niezbędnych prac budowlanych i termomodernizacyjnych wraz z zagospodarowaniem terenu.</p> <p>Realizacji inwestycji umożliwi w kolejnym etapie świadczenie usług na rzecz społecznej aktywizacji, w tym oferty proprodukcyjnej, szkoleniowej, kulturalnej i rekreacyjnej dla dzieci, młodzieży i dorosłych. Dodatkowo stworzy warunki do integracji lokalnej społeczności i jej zaangażowaniu w działania samopomocowe na rzecz obszaru rewitalizacji.</p> |

| | | | | |
|-----|-----------------------------------------------------------------------------------------------|------------------------------------------------------------------------------------------------------------------------------------------------------------------|------------------------|-------------------------|
| 7. | Grupa docelowa | Mieszkańcy obszaru rewitalizacji, dzieci i młodzież zamieszkujące obszar rewitalizacji w tym wykluczone i zagrożone wykluczeniem społecznym oraz niepełnosprawne | | |
| 8. | Lokalizacja projektu | Gmina Darłowo, Obręb Cisowo, dz. 288/2 | | |
| 9. | Prognozowane rezultaty wraz ze sposobem ich oceny w odniesieniu do celów rewitalizacji | Integracja społeczna mieszkańców obszaru rewitalizacji poprzez wprowadzenie nowoczesnych usług społecznych, kulturalnych i edukacyjnych. | | |
| 10. | Planowany okres realizacji (w miesiącach) | 01.01.2023 - 31.07.2023 | | |
| 11. | Szacowany budżet projektu (w przybliżeniu w zł) | 100.000 | | |
| 12. | Zewnętrzne źródło finansowania | Tak/nie | Tak/nie | |
| | Program operacyjny | Regionalny | Krajowy | |
| | | RPO WZ 2014-2020 | | |
| | Priorytet | 9 b | | |
| | Działanie | 9.3 | | |
| 13. | Wkład własny kwota % dofinansowania | 85% całkowitych wydatków kwalifikowalnych ze środków EFRR, środki własne Gminy Darłowo | | |
| 14. | Wskaźnik rezultatu | Nazwa wskaźnika | Jednostka miary | Wartość docelowa |
| | | Liczba osób korzystających ze świetlicy wiejskiej | osoby | 25 |
| 15. | Wskaźnik produktu | Liczba zrewitalizowanych obiektów | szt. | 1 |

Fiszka projektowa Gminny Program Rewitalizacji Gminy Darłowo

| | | |
|----|------------------------------------------------------------------------|-----------------------------------------------------------------------------------------------------------------------------------------------------------------------------------------------------------------------------------------------------------------------------------------|
| 1. | Obszar wsparcia w GPR / realizowany Cel | Spółeczny / Cel szczegółowy nr 2: Aktywizacja społeczna i wzmocnienie spójności mieszkańców obszaru rewitalizacji |
| 2. | Komplementarność przestrzenna w Gminnym Programie Rewitalizacji | Modernizacja boiska sportowego w miejscowości Cisowo, Remont świetlicy w miejscowości Cisowo, Odtworzenie walorów kulturowych i estetycznych dziedzictwa kulturowego w miejscowości Cisowo - rewitalizacja kościoła, Poprawa funkcji przestrzeni publicznej w miejscowości Cisowo Dolne |

| | | |
|----|--------------------------------------------------------------------------------------------------------|---------------------------------------------------------------------------------------------------------------------------------------------------------------------------------------------------------------------------------------------------------------------------------------------------------------------------------------------------------------------------------------------------------------------------------------------------------------------------------------------------------------------------------------------------------------------------------------------------------------------------------------------------------------------------------------------------------------------------------------------------------------------------------------------------------------------------------------------------------------------------------------------------------------------------------------------------------------------------------------------------------------------------------------------------------------------------------------------------------------------------------------------------------------------------------------------------------------------------------------------------------------------------------------------------------------------------------------------------------------------------------------------------------------------------------------------------------------------------------------------------------------------------------------------------------------------------------------------------------------------------------------------------------------------------------------------------------------------------------------------------------------------------------------------------------------------------------------------------------------------------------------------------------------------------------------------------------------|
| 3. | Komplementarność w Regionalnym programie Operacyjnym Województwa Zachodniopomorskiego 2014-2020 | RPO WZP 2014-2020 Działanie 9.3 Wspieranie rewitalizacji fizycznej, gospodarczej i społecznej ubogich społeczności i obszarów miejskich i wiejskich RPO WZP |
| 4. | Tytuł i numer projektu | Aktywni razem - działania na rzecz odnowy lokalnej społeczności Gminy Darłowo – 3Ci |
| 5. | Podmiot realizujący projekt | Gmina Darłowo, Gminny Ośrodek Pomocy Społecznej Gminy Darłowo |
| 6. | Opis przedsięwzięcia | <p>Gmina Darłowo na obszarze o szczególnych zagrożeniach będzie prowadziła zintegrowany wachlarz zajęć mający na celu zwalczanie istotnych problemów sfery społecznej. Na obszarze rewitalizacji Gminy Darłowo w świetlicach wiejskich planuje się prowadzić następujące działania:</p> <ol style="list-style-type: none"> 1. Zatrudnienie animatora społecznego i zawodowego. 2. Zapobieganie wykluczeniu społecznemu dzieci i młodzieży poprzez zajęcia wyrównawcze na świetlicy. 3. Budowanie pozytywnych nawyków wśród dzieci i młodzieży poprzez organizowanie wspólnych wyjazdów oraz organizację czasu wolnego (warsztaty kulinarne, warsztaty rękodzielnicze, akcje społeczne), etc. 4. Realizowanie programów zapobiegających powstawaniu uzależnień wśród dzieci, młodzieży i dorosłych (np. przeprowadzenie cyklu pogadarek tematycznych). 5. Zajęcia integracyjne dla dzieci, młodzieży i dorosłych, w tym osób niepełnosprawnych. 6. Zapobieganie wykluczeniu społecznemu osób dorosłych, np. poprzez zajęcia z obsługi komputera, tabletu, etc. 7. Aktywizacja zawodowa osób bezrobotnych, w tym zajęcia prowadzone przez lokalnych przedsiębiorców. <p>Świetlice stanowią centrum życia społecznego w sołectwach. Prowadzone są tam inicjatywy kulturalne, edukacyjne, integracyjne. Mimo iż główną ideą powstawania świetlic jest organizacja czasu wolnego dzieci i młodzieży w godzinach popołudniowych, świetlice na terenie gminy Darłowo wykorzystywane będą również na cele edukacyjne i integracyjne dla osób dorosłych.</p> <p>Celem projektu jest umożliwienie skorzystania z oferty na rzecz społecznej aktywizacji, w tym oferty proedukacyjnej, szkoleniowej, kulturalnej i rekreacyjnej dla dzieci, młodzieży i dorosłych, a jednocześnie integracja lokalnej społeczności i jej zaangażowanie w działania samopomocowe na rzecz obszaru rewitalizacji.</p> |
| 7. | Grupa docelowa | Dzieci, młodzież i dorośli zamieszkujący obszar rewitalizacji. Osoby wykluczone i zagrożone wykluczeniem społecznym oraz niepełnosprawne |

| | | | | |
|------------|-----------------------------------------------------------------------------------------------|------------------------------------------------------------------------------------------------------------------------------------------------------------------------------------------------------------------------------------------------------------------------------------------------------------------------------------------------------------------------------------------------------------------------|------------------------|-------------------------|
| 8. | Lokalizacja projektu | Gmina Darłowo, Obręb Cisowo, dz. 288/2 | | |
| 9. | Prognozowane rezultaty wraz ze sposobem ich oceny w odniesieniu do celów rewitalizacji | <p>Stworzenie kompleksowej formy aktywnej pomocy dla osób zamieszkujących obszar rewitalizacji.</p> <p>Zapobieganie dalszemu pogłębianiu się różnic społecznych.</p> <p>Zapobieganie nasilaniu zjawiska wykluczenia społecznego mieszkańców obszaru rewitalizacji.</p> <p>Integracja społeczna mieszkańców obszaru rewitalizacji poprzez wprowadzenie nowoczesnych usług społecznych, kulturalnych i edukacyjnych.</p> | | |
| 10. | Planowany okres realizacji (w miesiącach) | 01.01.2018 - 31.12.2022 | | |
| 11. | Szacowany budżet projektu (w przybliżeniu w zł) | 40.000 zł | | |
| 12. | Zewnętrzne źródło finansowania | Tak/Nie | Tak/Nie | |
| | Program operacyjny | Regionalny | Krajowy | |
| | | RPO WZ 2014-2020 | | |
| | Priorytet | 7 | | |
| | Działanie | 7.1 | | |
| 13. | Wkład własny kwota % dofinansowania | 85% dofinansowania, opcjonalnie: środki budżetu gminy | | |
| 14. | Wskaźnik rezultatu | Nazwa wskaźnika | Jednostka miary | Wartość docelowa |
| | | Liczba nowych osób korzystających ze świetlicy wiejskiej | osoby | 20 |
| 15. | Wskaźnik produktu | Liczba zajęć przeprowadzonych w świetlicy w skali roku | szt. | 10 |

| Fiszka projektowa Gminny Program Rewitalizacji Gminy Darłowo | | |
|---------------------------------------------------------------------|--------------------------------------------------------------------------------------------------------|--------------------------------------------------------------------------------------------------------------------------------------------------------------------------------------------------------------------------------------------------------------------------------------------------------------------------------------------------------------------------------------------------------------------------------------------------------------------------------------------------------------------------------------------------------------------------------------------------------------------------------------------------------------------------------------------------------------------------------------------------------------------------------------------------------------------------------------------------------------------------------------------------------------------------------------------------------------------------------------------------------------------------------------------------------------------------------------------------------------------|
| 1. | Obszar wsparcia w GPR / realizowany Cel | przestrzenny, społeczny / Cel szczegółowy nr 1: Rozwój przedsiębiorczości oraz zwiększenie atrakcyjności turystycznej obszaru rewitalizacji |
| 2. | Komplementarność przestrzenna w Gminnym Programie Rewitalizacji | Modernizacja boiska sportowego w miejscowości Cisowo, Remont świetlicy w miejscowości Cisowo, Aktywni razem - działania na rzecz odnowy lokalnej społeczności Gminy Darłowo, Poprawa funkcji przestrzeni publicznej w miejscowości Cisowo Dolne |
| 3. | Komplementarność w Regionalnym programie Operacyjnym Województwa Zachodniopomorskiego 2014-2020 | RPO WZ 4.1. Dziedzictwo kulturowe |
| 4. | Tytuł i numer projektu | Odtworzenie walorów kulturowych i estetycznych dziedzictwa kulturowego w miejscowości Cisowo - rewitalizacja kościoła – 4Ci |
| 5. | Podmiot realizujący projekt | parafia rzymskokatolicka |
| 6. | Opis przedsięwzięcia | Projekt będzie obejmował rewitalizację kościoła i parku wokół kościoła w miejscowości Cisowo. Kościół w miejscowości Cisowo jest najcenniejszym zabytkiem w miejscowości. Zły stan techniczny, zawilgocenie ścian i fundamentów to największe problemy, z którymi mieszkańcy miejscowości nie poradzą sobie sami. Projekt będzie obejmował remont zespołu kościelnego w Cisowo, ale również prace konserwatorskie wewnątrz kościoła takie jak malowanie ścian i prace konserwatorskie na zabytkowym wyposażeniu kościoła. Jednak przed wszystkimi pracami potrzebne są opracowania dokumentacji technicznej zaakceptowane przez wojewódzkiego konserwatora zabytków. Opracowanie dokumentacji to kolejny znaczący wydatek, który wykracza poza możliwości samodzielnego finansowania przez mieszkańców miejscowości. W ramach przedsięwzięcia pracami zostanie objęte również otoczenie kościoła, które aktualnie również wymaga odpowiednich prac takich uporządkowanie lapidarium znajdującego się w otoczeniu kościoła, utwardzenie ścieżek, uporządkowanie terenu i dokonanie nowych nasadzeń drzew i krzewów. |
| 7. | Grupa docelowa | mieszkańcy obszaru rewitalizacji |
| 8. | Lokalizacja projektu | Gmina Darłowo, Obręb Cisowo, dz. 250 |
| 9. | Prognozowane rezultaty wraz ze sposobem ich oceny w odniesieniu do celów rewitalizacji | Aktywna integracja społeczna mieszkańców obszaru rewitalizacji. Pobudzenie poczucia więzi kulturowej mieszkańców miejscowości Cisowo. Odtworzenie walorów kulturowych i estetycznych miejscowości. |

| | | | | |
|-----|--------------------------------------------------------|---------------------------------------------------------------------------------|------------------------|-------------------------|
| | | Zwiększenie współpracy mieszkańców miejscowości nad dobrem wspólnym. | | |
| 10. | Planowany okres realizacji (w miesiącach) | 01.01.2018 - 31.12.2022 | | |
| 11. | Szacowany budżet projektu (w przybliżeniu w zł) | 800.000 zł | | |
| 12. | Zewnętrzne źródło finansowania | Tak/nie | Tak/nie | |
| | Program operacyjny | Regionalny | Krajowy | |
| | | RPO WZ 2014-2020 | | |
| | Priorytet | 6c | | |
| | Działanie | 4.1 | | |
| 13. | Wkład własny kwota % dofinansowania | 85% całkowitych środków kwalifikowalnych ze środków EFRR, środki własne parafii | | |
| 14. | Wskaźnik rezultatu | Nazwa wskaźnika | Jednostka miary | Wartość docelowa |
| | | Wzrost oczekiwanej liczby odwiedzin miejsca dziedzictwa kulturalnego | osoby | 100 |
| 15. | Wskaźnik produktu | Liczba zrewitalizowanych przestrzeni | szt. | 2 |



| Fiszka projektowa Gminny Program Rewitalizacji Gminy Darłowo | | | |
|---------------------------------------------------------------------|--------------------------------------------------------------------------------------------------------|----------------------------------------------------------------------------------------------------------------------------------------------------------------------------------------------------------------------------------------------------------------------------------------------------|-------------------|
| 1. | Obszar wsparcia w GPR / realizowany Cel | społeczny, przestrzenny / Cel szczegółowy nr 3: Atrakcyjna i zadbane przestrzeń publiczna służąca mieszkańcom | |
| 2. | Komplementarność przestrzenna w Gminnym Programie Rewitalizacji | Modernizacja boiska sportowego w miejscowości Cisowo, Remont świetlicy w miejscowości Cisowo, Aktywni razem - działania na rzecz odnowy lokalnej społeczności Gminy Darłowo, Odtworzenie walorów kulturowych i estetycznych dziedzictwa kulturowego w miejscowości Cisowo - rewitalizacja kościoła | |
| 3. | Komplementarność w Regionalnym programie Operacyjnym Województwa Zachodniopomorskiego 2014-2020 | 9.3. Wspieranie rewitalizacji w sferze fizycznej, gospodarczej i społecznej ubogich społeczności i obszarów miejskich i wiejskich | |
| 4. | Tytuł i numer projektu | Poprawa funkcji przestrzeni publicznej w miejscowości Cisowo Dolne – 5Ci | |
| 5. | Podmiot realizujący projekt | Gmina Darłowo | |
| 6. | Opis przedsięwzięcia | Budowa siłowni zewnętrznych w miejscowości Cisowo Dolne. Przygotowanie terenu i budowa stacji rowerowej przy szlaku rowerowym R10. Zakup i montaż elementów małej architektury ławki kosze na śmieci. Utwardzenie terenu pod siłownią i stacją rowerową. | |
| 7. | Grupa docelowa | mieszkańcy obszaru rewitalizacji | |
| 8. | Lokalizacja projektu | Gmina Darłowo, Obręb Cisowo, dz. 604/8, 604/9 | |
| 9. | Prognozowane rezultaty wraz ze sposobem ich oceny w odniesieniu do celów rewitalizacji | Rezultatem projektu będzie poprawa przestrzeni publicznej, poprawa warunków realizacji programów społecznych realizowanych przez różne podmioty funkcjonujące na obszarze rewitalizacji | |
| 10. | Planowany okres realizacji (w miesiącach) | 31.03.2019 - 31.10.2019 | |
| 11. | Szacowany budżet projektu (w przybliżeniu w zł) | 80.000 zł | |
| 12. | Zewnętrzne źródło finansowania | Tak/nie | Tak/nie |
| | | Program operacyjny | Regionalny |
| | | | |
| | Priorytet | 9 b | |
| | Działanie | 9.3 | |
| 13. | Wkład własny kwota % dofinansowania | 85% całkowitych wydatków kwalifikowalnych ze środków EFRR, środki własne Gminy Darłowo | |

| | | Nazwa wskaźnika | Jednostka miary | Wartość docelowa |
|------------|---------------------------|-------------------------------------|------------------------|-------------------------|
| 14. | Wskaźnik rezultatu | Wzrost liczby inicjatyw społecznych | szt. | 2 |
| 15. | Wskaźnik produktu | Liczba zrewitalizowanych terenów | szt. | 1 |

PALCZEWICE



| Fiszka projektowa Gminny Program Rewitalizacji Gminy Darłowo | | |
|---------------------------------------------------------------------|--------------------------------------------------------------------------------------------------------|-------------------------------------------------------------------------------------------------------------------------------------------------------------|
| 1. | Obszar wsparcia w GPR / realizowany Cel | przestrzenny, społeczny / Cel szczegółowy nr 3: Atrakcyjna i zadbane przestrzeń publiczna służąca mieszkańcom |
| 2. | Komplementarność przestrzenna w Gminnym Programie Rewitalizacji | Aktywni razem - działania na rzecz odnowy lokalnej społeczności Gminy Darłowo, Zagospodarowanie parku dworskiego w miejscowości Palczewice |
| 3. | Komplementarność w Regionalnym programie Operacyjnym Województwa Zachodniopomorskiego 2014-2020 | RPO WZP 2014-2020 Działanie 9.3 Wspieranie rewitalizacji fizycznej, gospodarczej i społecznej ubogich społeczności i obszarów miejskich i wiejskich RPO WZP |
| 4. | Tytuł i numer projektu | Modernizacja świetlicy wiejskiej w miejscowości Palczewice – 1Pa |
| 5. | Podmiot realizujący projekt | Gmina Darłowo |

| | | | | |
|------------|-----------------------------------------------------------------------------------------------|---------------------------------------------------------------------------------------------------------------------------------------------------------------------------------------------------------------------------------------------------------------------------------------------------------------------------------------------------------------------------------------------------------------------------------------------------------------------------------------------------------------------------------------------------------------------------------------------------------------------------------------------------------------------------------------|------------------------|-------------------------|
| 6. | Opis przedsięwzięcia | <p>Przedsięwzięcie dotyczy stworzenie odpowiednich warunków lokalowych, zgodnych z obecnymi wymogami prawa budowlanego i warunkami sanitarnymi poprzez remont świetlicy wiejskiej w miejscowości Palczewice, w tym wykonanie niezbędnych prac budowlanych i termomodernizacyjnych wraz z zagospodarowaniem terenu.</p> <p>Realizacji inwestycji umożliwi w kolejnym etapie świadczenie usług na rzecz społecznej aktywizacji, w tym oferty proedukacyjnej, szkoleniowej, kulturalnej i rekreacyjnej dla dzieci, młodzieży i dorosłych. Dodatkowo stworzy warunki do integracji lokalnej społeczności i jej zaangażowaniu w działania samopomocowe na rzecz obszaru rewitalizacji.</p> | | |
| 7. | Grupa docelowa | mieszkańcy obszaru rewitalizacji, dzieci i młodzież zamieszkujące obszar rewitalizacji w tym wykluczone i zagrożone wykluczeniem społecznym oraz niepełnosprawne | | |
| 8. | Lokalizacja projektu | Gmina Darłowo, Obręb Palczewice, dz. 1/48, 1/47 | | |
| 9. | Prognozowane rezultaty wraz ze sposobem ich oceny w odniesieniu do celów rewitalizacji | Integracja społeczna mieszkańców obszaru rewitalizacji poprzez wprowadzenie nowoczesnych usług społecznych, kulturalnych i edukacyjnych. | | |
| 10. | Planowany okres realizacji (w miesiącach) | 01.01.2022 - 31.06.2023 | | |
| 11. | Szacowany budżet projektu (w przybliżeniu w zł) | 220.000 zł | | |
| 12. | Zewnętrzne źródło finansowania | Tak/nie | Tak/nie | |
| | Program operacyjny | Regionalny | Krajowy | |
| | | RPO WZ 2014-2020 | | |
| | Priorytet | 9b | | |
| | Działanie | 9.3. | | |
| 13. | Wkład własny kwota % dofinansowania | 85% dofinansowania, opcjonalnie: środki budżetu gminy | | |
| 14. | Wskaźnik rezultatu | Nazwa wskaźnika | Jednostka miary | Wartość docelowa |
| | | Liczba osób korzystających ze Świetlicy Środowiskowej | osoby | 50 |

| | | | | |
|------------|--------------------------|--------------------------------------------------------------------------------------|------|---|
| 15. | Wskaźnik produktu | Budynki publiczne lub komercyjne wybudowane lub wyremontowane na obszarach wiejskich | Szt. | 1 |
|------------|--------------------------|--------------------------------------------------------------------------------------|------|---|

| Fiszka projektowa Gminny Program Rewitalizacji Gminy Darłowo | | |
|---------------------------------------------------------------------|--------------------------------------------------------------------------------------------------------|-----------------------------------------------------------------------------------------------------------------------------------------------------------------------------------------------------------------------------------------------------------------------------------------------------------------------------------------------------------------------------------------------------------------------------------------------------------------------------------------------------------------------------------------------------------------------------------------------------------------------------------------------------------------------------------------------------------------------------------------------------------------------------------------------------------------------------------------------------------------------------------------------------------------------------------------------------------------------------------------------------------------------------------------------------------|
| 1. | Obszar wsparcia w GPR / realizowany Cel | Spółeczny / Cel szczegółowy nr 2: Aktywizacja społeczna i wzmocnienie spójności mieszkańców obszaru rewitalizacji |
| 2. | Komplementarność przestrzenna w Gminnym Programie Rewitalizacji | Modernizacja świetlicy wiejskiej w miejscowości Palczewice, Zagospodarowanie parku dworskiego w miejscowości Palczewice |
| 3. | Komplementarność w Regionalnym programie Operacyjnym Województwa Zachodniopomorskiego 2014-2020 | RPO WZP 2014-2020 Działanie 9.3 Wspieranie rewitalizacji fizycznej, gospodarczej i społecznej ubogich społeczności i obszarów miejskich i wiejskich RPO WZP |
| 4. | Tytuł i numer projektu | Aktywni razem - działania na rzecz odnowy lokalnej społeczności Gminy Darłowo – 2Pa |
| 5. | Podmiot realizujący projekt | Gmina Darłowo, Gminny Ośrodek Pomocy Społecznej Gminy Darłowo |
| 6. | Opis przedsięwzięcia | Gmina Darłowo na obszarze o szczególnych zagrożeniach będzie prowadziła zintegrowany wachlarz zajęć mający na celu zwalczanie istotnych problemów sfery społecznej. Na obszarze rewitalizacji Gminy Darłowo w świetlicach wiejskich planuje się prowadzić następujące działania: <ol style="list-style-type: none"> 1. Zatrudnienie animatora społecznego i zawodowego. 2. Zapobieganie wykluczeniu społecznemu dzieci i młodzieży poprzez zajęcia wyrównawcze na świetlicy. 3. Budowanie pozytywnych nawyków wśród dzieci i młodzieży poprzez organizowanie wspólnych wyjazdów oraz organizację czasu wolnego (warsztaty kulinarne, warsztaty rękodzielnicze, akcje społeczne), etc. 4. Realizowanie programów zapobiegających powstawaniu uzależnień wśród dzieci, młodzieży i dorosłych (np. przeprowadzenie cyklu pogadań tematycznych). 5. Zajęcia integracyjne dla dzieci, młodzieży i dorosłych, w tym osób niepełnosprawnych. 6. Zapobieganie wykluczeniu społecznemu osób dorosłych, |

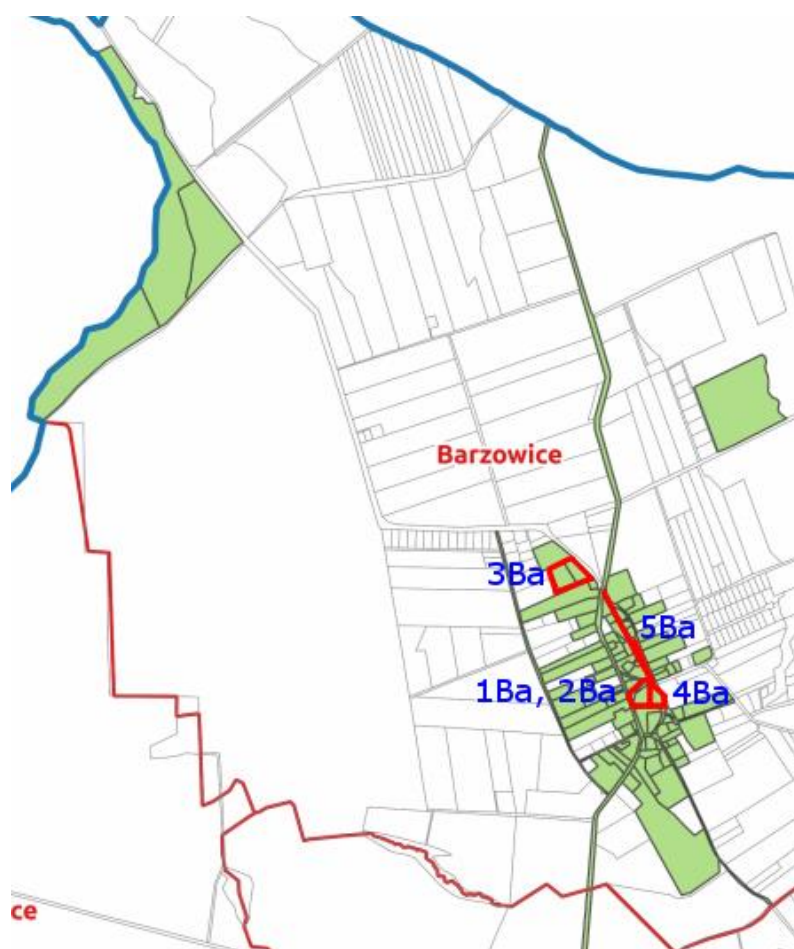
| | | | | |
|------------|-----------------------------------------------------------------------------------------------|-------------------------------------------------------------------------------------------------------------------------------------------------------------------------------------------------------------------------------------------------------------------------------------------------------------------------------------------------------------------------------------------------------------------------------------------------------------------------------------------------------------------------------------------------------------------------------------------------------------------------------------------------------------------------------------------------------------------------------------------------------------------------------------------------------------------------------------------------------------------------------------------------|------------------------|-------------------------|
| | | <p>np. poprzez zajęcia z obsługi komputera, tabletu, etc.</p> <p>7. Aktywizacja zawodowa osób bezrobotnych, w tym zajęcia prowadzone przez lokalnych przedsiębiorców.</p> <p>Świetlice stanowią centrum życia społecznego w sołectwach. Prowadzone są tam inicjatywy kulturalne, edukacyjne, integracyjne. Mimo iż główną ideą powstawania świetlic jest organizacja czasu wolnego dzieci i młodzieży w godzinach popołudniowych, świetlice na terenie gminy Darłowo wykorzystywane będą również na cele edukacyjne i integracyjne dla osób dorosłych.</p> <p>Celem projektu jest umożliwienie skorzystania z oferty na rzecz społecznej aktywizacji, w tym oferty proedukacyjnej, szkoleniowej, kulturalnej i rekreacyjnej dla dzieci, młodzieży i dorosłych, a jednocześnie integracja lokalnej społeczności i jej zaangażowanie w działania samopomocowe na rzecz obszaru rewitalizacji.</p> | | |
| 7. | Grupa docelowa | Dzieci, młodzież i dorośli zamieszkujący obszar rewitalizacji. Osoby wykluczone i zagrożone wykluczeniem społecznym oraz niepełnosprawne | | |
| 8. | Lokalizacja projektu | Gmina Darłowo, Obręb Palczewice, dz. 1/48, 1/47 | | |
| 9. | Prognozowane rezultaty wraz ze sposobem ich oceny w odniesieniu do celów rewitalizacji | <p>Stworzenie kompleksowej formy aktywnej pomocy dla osób zamieszkujących obszar rewitalizacji.</p> <p>Zapobieganie dalszemu pogłębianiu się różnic społecznych.</p> <p>Zapobieganie nasilaniu zjawiska wykluczenia społecznego mieszkańców obszaru rewitalizacji.</p> <p>Integracja społeczna mieszkańców obszaru rewitalizacji poprzez wprowadzenie nowoczesnych usług społecznych, kulturalnych i edukacyjnych.</p> | | |
| 10. | Planowany okres realizacji (w miesiącach) | 01.01.2018 - 31.12.2022 | | |
| 11. | Szacowany budżet projektu (w przybliżeniu w zł) | 40.000 zł | | |
| 12. | Zewnętrzne źródło finansowania | Tak/Nie | Tak/Nie | |
| | Program operacyjny | Regionalny | Krajowy | |
| | | RPO WZ 2014-2020 | | |
| | Priorytet | 7 | | |
| | Działanie | 7.1 | | |
| 13. | Wkład własny kwota % dofinansowania | 85% dofinansowania, opcjonalnie: środki budżetu gminy | | |
| 14. | Wskaźnik rezultatu | Nazwa wskaźnika | Jednostka miary | Wartość docelowa |

| | | | | |
|------------|--------------------------|----------------------------------------------------------|-------|----|
| | | Liczba nowych osób korzystających ze świetlicy wiejskiej | osoby | 20 |
| 15. | Wskaźnik produktu | Liczba zajęć przeprowadzonych w świetlicy w skali roku | szt. | 10 |

| Fiszka projektowa Gminny Program Rewitalizacji Gminy Darłowo | | |
|---------------------------------------------------------------------|--------------------------------------------------------------------------------------------------------|---------------------------------------------------------------------------------------------------------------------------------------------------------------------------------------------------------------------------------------------------------------------------------------------------------------------------------------------------------------------------------------------------------------------------------------------------------------------------------------------------------------------------------------------------------------------------------------------------------------------------|
| 1. | Obszar wsparcia w GPR / realizowany Cel | przestrenny, społeczny, środowiskowy / Cel szczegółowy nr 1: Rozwój przedsiębiorczości oraz zwiększenie atrakcyjności turystycznej obszaru rewitalizacji |
| 2. | Komplementarność przestrzenna w Gminnym Programie Rewitalizacji | Modernizacja świetlicy wiejskiej w miejscowości Palczewice, Aktywni razem - działania na rzecz odnowy lokalnej społeczności Gminy Darłowo |
| 3. | Komplementarność w Regionalnym programie Operacyjnym Województwa Zachodniopomorskiego 2014-2020 | RPO WZP 2014-2020 Działanie 9.3 Wspieranie rewitalizacji fizycznej, gospodarczej i społecznej ubogich społeczności i obszarów miejskich i wiejskich RPO WZP |
| 4. | Tytuł i numer projektu | Zagospodarowanie parku dworskiego w miejscowości Palczewice – 3Pa |
| 5. | Podmiot realizujący projekt | Gmina Darłowo |
| 6. | Opis przedsięwzięcia | <p>Rewitalizacja parku dworskiego w miejscowości Palczewice będzie polegała na przywróceniu funkcji rekreacyjnych dla mocno zaniedbanego w dniu dzisiejszym terenu. Rewitalizacja tego terenu obejmowała będzie utworzenie ścieżek umożliwiających piesze spacery po terenie całego parku, montaż elementów małej architektury ławki, kosze na śmieci, lampy parkowe i oświetlenia parkowego.</p> <p>Zrewitalizowana przestrzeń publiczna wymagała będzie przeprowadzania sukcesywnych prac ogrodniczych i porządkowych, w związku z czym projekt daje szansę znalezienia nowego miejsca pracy dla osób bezrobotnych.</p> |
| 7. | Grupa docelowa | mieszkańcy obszaru rewitalizacji |
| 8. | Lokalizacja projektu | Gmina Darłowo, Obręb Palczewice, dz. 1/44 |

| | | | | |
|-----|-----------------------------------------------------------------------------------------------|----------------------------------------------------------------------------------------------------------------------------------------------------------------|------------------------|-------------------------|
| 9. | Prognozowane rezultaty wraz ze sposobem ich oceny w odniesieniu do celów rewitalizacji | aktywna integracja społeczności lokalnej | | |
| 10. | Planowany okres realizacji (w miesiącach) | 01.03.2021 - 31.10.2021 | | |
| 11. | Szacowany budżet projektu (w przybliżeniu w zł) | 110.000 zł | | |
| 12. | Zewnętrzne źródło finansowania | Tak/nie | Tak/nie | |
| | Program operacyjny | Regionalny | Krajowy | |
| | | RPO WZ 2014-2020, PO Rybactwo i Morze 2014-2020 DLGR 2.2.1 | | |
| | Priorytet | 9b,4 | | |
| | Działanie | 9.3., 2.2.1. | | |
| 13. | Wkład własny kwota % dofinansowania | 85% dofinansowania, opcjonalnie: środki budżetu gminy , 50% dofinansowania | | |
| 14. | Wskaźnik rezultatu | Nazwa wskaźnika | Jednostka miary | Wartość docelowa |
| | | Wzrost oczekiwanej liczby odwiedzin w objętych wsparciem miejscach należących do dziedzictwa kulturalnego i naturalnego oraz stanowiących atrakcje turystyczne | szt. | 50 |
| | | Powstanie nowych miejsc pracy | szt. | 1 |
| 15. | Wskaźnik produktu | Liczba obiektów infrastruktury zlokalizowanych na rewitalizowanych obszarach | szt | 1 |
| | | Długość wybudowanych lub przebudowanych dróg pieszych | km | 1 |

BARZOWICE



| Fiszka projektowa Gminy Program Rewitalizacji Gminy Darłowo | | |
|--------------------------------------------------------------------|--------------------------------------------------------------------------------------------------------|--------------------------------------------------------------------------------------------------------------------------------------------------------------------------------------------------------------------------------------------------------------------------------------------------------------------------------|
| 1. | Obszar wsparcia w GPR / realizowany Cel | przestrzenny, społeczny / Cel szczegółowy nr 3: Atrakcyjna i zadbane przestrzeń publiczna służąca mieszkańcom |
| 2. | Komplementarność przestrzenna w Gminnym Programie Rewitalizacji | Aktywni razem - działania na rzecz odnowy lokalnej społeczności Gminy Darłowo, Modernizacja boiska sportowego w miejscowości Barzowice, Odtworzenie walorów kulturowych i estetycznych dziedzictwa kulturowego w miejscowości Barzowice - rewitalizacja kościoła, Przebudowa drogi gminnej publicznej w miejscowości Barzowice |
| 3. | Komplementarność w Regionalnym programie Operacyjnym Województwa Zachodniopomorskiego 2014-2020 | RPO WZ 9.3. Wspieranie rewitalizacji w sferze fizycznej, gospodarczej i społecznej ubogich społeczności i obszarów miejskich i wiejskich |
| 4. | Tytuł i numer projektu | Remont świetlicy w miejscowości Barzowice – 1Ba |

| | | | | |
|------------|-----------------------------------------------------------------------------------------------|--------------------------------------------------------------------------------------------------------------------------------------------------------------------------------------------------------------------------------------------------------------------------------------------------------------------------------------------------------------------------------------------------------------------------------------------------------------------------------------------------------------------------------------------------------------------------------------------------------------------------------------------------------------------------------------|------------------------|-------------------------|
| 5. | Podmiot realizujący projekt | Gmina Darłowo | | |
| 6. | Opis przedsięwzięcia | <p>Przedsięwzięcie dotyczy stworzenie odpowiednich warunków lokalowych, zgodnych z obecnymi wymogami prawa budowlanego i warunkami sanitarnymi poprzez remont świetlicy wiejskiej w miejscowości Barzowice, w tym wykonanie niezbędnych prac budowlanych i termomodernizacyjnych wraz z zagospodarowaniem terenu.</p> <p>Realizacji inwestycji umożliwi w kolejnym etapie świadczenie usług na rzecz społecznej aktywizacji, w tym oferty proedukacyjnej, szkoleniowej, kulturalnej i rekreacyjnej dla dzieci, młodzieży i dorosłych. Dodatkowo stworzy warunki do integracji lokalnej społeczności i jej zaangażowaniu w działania samopomocowe na rzecz obszaru rewitalizacji.</p> | | |
| 7. | Grupa docelowa | Mieszkańcy obszaru rewitalizacji, dzieci i młodzież zamieszkujące obszar rewitalizacji w tym wykluczone i zagrożone wykluczeniem społecznym oraz niepełnosprawne | | |
| 8. | Lokalizacja projektu | Gmina Darłowo, Obręb Barzowice, dz. 98, 97 | | |
| 9. | Prognozowane rezultaty wraz ze sposobem ich oceny w odniesieniu do celów rewitalizacji | Integracja społeczna mieszkańców obszaru rewitalizacji poprzez wprowadzenie nowoczesnych usług społecznych, kulturalnych i edukacyjnych. | | |
| 10. | Planowany okres realizacji (w miesiącach) | 01.03.2019 - 31.10.2021 | | |
| 11. | Szacowany budżet projektu (w przybliżeniu w zł) | 200.000 zł | | |
| 12. | Zewnętrzne źródło finansowania | Tak/nie | Tak/nie | |
| | Program operacyjny | Regionalny | Krajowy | |
| | | RPO WZ 2014-2020 | | |
| | Priorytet | 9 b | | |
| | Działanie | 9.3 | | |
| 13. | Wkład własny kwota % dofinansowania | 85% całkowitych wydatków kwalifikowalnych ze środków EFRR, środki własne Gminy Darłowo | | |
| 14. | Wskaźnik rezultatu | Nazwa wskaźnika | Jednostka miary | Wartość docelowa |
| | | Liczba osób korzystających ze zmodernizowanych obiektów | szt. | 100 |

| | | | | |
|-----|--------------------------|------------------------------------------------------------------------|------|---|
| 15. | Wskaźnik produktu | Budynki publiczne lub komercyjne zmodernizowane na obszarach wiejskich | szt. | 1 |
|-----|--------------------------|------------------------------------------------------------------------|------|---|

| Fiszka projektowa Gminny Program Rewitalizacji Gminy Darłowo | | |
|---------------------------------------------------------------------|--------------------------------------------------------------------------------------------------------|-------------------------------------------------------------------------------------------------------------------------------------------------------------------------------------------------------------------------------------------------------------------------------------------------------------------------------------------------------------------------------------------------------------------------------------------------------------------------------------------------------------------------------------------------------------------------------------------------------------------------------------------------------------------------------------------------------------------------------------------------------------------------------------------------------------------------------------------------------------------------------------------------------------------------------------------------------------------------------------------------------------------------------------------------------------|
| 1. | Obszar wsparcia w GPR / realizowany Cel | Spółeczny / Cel szczegółowy nr 2: Aktywizacja społeczna i wzmocnienie spójności mieszkańców obszaru rewitalizacji |
| 2. | Komplementarność przestrzenna w Gminnym Programie Rewitalizacji | Remont świetlicy w miejscowości Barzowice, Modernizacja boiska sportowego w miejscowości Barzowice, Odtworzenie walorów kulturowych i estetycznych dziedzictwa kulturowego w miejscowości Barzowice - rewitalizacja kościoła, Przebudowa drogi gminnej publicznej w miejscowości Barzowice |
| 3. | Komplementarność w Regionalnym programie Operacyjnym Województwa Zachodniopomorskiego 2014-2020 | RPO WZP 2014-2020 Działanie 9.3 Wspieranie rewitalizacji fizycznej, gospodarczej i społecznej ubogich społeczności i obszarów miejskich i wiejskich RPO WZP |
| 4. | Tytuł i numer projektu | Aktywni razem - działania na rzecz odnowy lokalnej społeczności Gminy Darłowo – 2Ba |
| 5. | Podmiot realizujący projekt | Gmina Darłowo, Gminny Ośrodek Pomocy Społecznej Gminy Darłowo |
| 6. | Opis przedsięwzięcia | Gmina Darłowo na obszarze o szczególnych zagrożeniach będzie prowadziła zintegrowany wachlarz zajęć mający na celu zwalczanie istotnych problemów sfery społecznej. Na obszarze rewitalizacji Gminy Darłowo w świetlicach wiejskich planuje się prowadzić następujące działania: <ol style="list-style-type: none"> 1. Zatrudnienie animatora społecznego i zawodowego. 2. Zapobieganie wykluczeniu społecznemu dzieci i młodzieży poprzez zajęcia wyrównawcze na świetlicy. 3. Budowanie pozytywnych nawyków wśród dzieci i młodzieży poprzez organizowanie wspólnych wyjazdów oraz organizację czasu wolnego (warsztaty kulinarne, warsztaty rękodzielnicze, akcje społeczne), etc. 4. Realizowanie programów zapobiegających powstawaniu uzależnień wśród dzieci, młodzieży i dorosłych (np. przeprowadzenie cyklu pogadanek tematycznych). 5. Zajęcia integracyjne dla dzieci, młodzieży i dorosłych, w tym osób niepełnosprawnych. 6. Zapobieganie wykluczeniu społecznemu osób dorosłych, |

| | | | | |
|------------|-----------------------------------------------------------------------------------------------|-------------------------------------------------------------------------------------------------------------------------------------------------------------------------------------------------------------------------------------------------------------------------------------------------------------------------------------------------------------------------------------------------------------------------------------------------------------------------------------------------------------------------------------------------------------------------------------------------------------------------------------------------------------------------------------------------------------------------------------------------------------------------------------------------------------------------------------------------------------------------------------------------|------------------------|-------------------------|
| | | <p>np. poprzez zajęcia z obsługi komputera, tabletu, etc.</p> <p>7. Aktywizacja zawodowa osób bezrobotnych, w tym zajęcia prowadzone przez lokalnych przedsiębiorców.</p> <p>Świetlice stanowią centrum życia społecznego w sołectwach. Prowadzone są tam inicjatywy kulturalne, edukacyjne, integracyjne. Mimo iż główną ideą powstawania świetlic jest organizacja czasu wolnego dzieci i młodzieży w godzinach popołudniowych, świetlice na terenie gminy Darłowo wykorzystywane będą również na cele edukacyjne i integracyjne dla osób dorosłych.</p> <p>Celem projektu jest umożliwienie skorzystania z oferty na rzecz społecznej aktywizacji, w tym oferty proedukacyjnej, szkoleniowej, kulturalnej i rekreacyjnej dla dzieci, młodzieży i dorosłych, a jednocześnie integracja lokalnej społeczności i jej zaangażowanie w działania samopomocowe na rzecz obszaru rewitalizacji.</p> | | |
| 7. | Grupa docelowa | Dzieci, młodzież i dorośli zamieszkujący obszar rewitalizacji. Osoby wykluczone i zagrożone wykluczeniem społecznym oraz niepełnosprawne | | |
| 8. | Lokalizacja projektu | Gmina Darłowo, Obręb Barzowice, dz. 98, 97 | | |
| 9. | Prognozowane rezultaty wraz ze sposobem ich oceny w odniesieniu do celów rewitalizacji | <p>Stworzenie kompleksowej formy aktywnej pomocy dla osób zamieszkujących obszar rewitalizacji.</p> <p>Zapobieganie dalszemu pogłębianiu się różnic społecznych.</p> <p>Zapobieganie nasilaniu zjawiska wykluczenia społecznego mieszkańców obszaru rewitalizacji.</p> <p>Integracja społeczna mieszkańców obszaru rewitalizacji poprzez wprowadzenie nowoczesnych usług społecznych, kulturalnych i edukacyjnych.</p> | | |
| 10. | Planowany okres realizacji (w miesiącach) | 01.01.2018 - 31.12.2022 | | |
| 11. | Szacowany budżet projektu (w przybliżeniu w zł) | 40.000 zł | | |
| 12. | Zewnętrzne źródło finansowania | Tak/Nie | Tak/Nie | |
| | Program operacyjny | Regionalny | Krajowy | |
| | | RPO WZ 2014-2020 | | |
| | Priorytet | 7 | | |
| | Działanie | 7.1 | | |
| 13. | Wkład własny kwota % dofinansowania | 85% dofinansowania, opcjonalnie: środki budżetu gminy | | |
| 14. | Wskaźnik rezultatu | Nazwa wskaźnika | Jednostka miary | Wartość docelowa |

| | | | | |
|------------|--------------------------|----------------------------------------------------------|-------|----|
| | | Liczba nowych osób korzystających ze świetlicy wiejskiej | osoby | 20 |
| 15. | Wskaźnik produktu | Liczba zajęć przeprowadzonych w świetlicy w skali roku | szt. | 10 |

| Fiszka projektowa Gminny Program Rewitalizacji Gminy Darłowo | | |
|---------------------------------------------------------------------|--------------------------------------------------------------------------------------------------------|-----------------------------------------------------------------------------------------------------------------------------------------------------------------------------------------------------------------------------------------------------------------------------------------------------------------------------------------------------------|
| 1. | Obszar wsparcia w GPR / realizowany Cel | przestrzenny, społeczny / Cel szczegółowy nr 3: Atrakcyjna i zadbane przestrzeń publiczna służąca mieszkańcom |
| 2. | Komplementarność przestrzenna w Gminnym Programie Rewitalizacji | Remont świetlicy w miejscowości Barzowice, Aktywni razem - działania na rzecz odnowy lokalnej społeczności Gminy Darłowo, Odtworzenie walorów kulturowych i estetycznych dziedzictwa kulturowego w miejscowości Barzowice - rewitalizacja kościoła, Przebudowa drogi gminnej publicznej w miejscowości Barzowice |
| 3. | Komplementarność w Regionalnym programie Operacyjnym Województwa Zachodniopomorskiego 2014-2020 | RPO WZP 2014-2020 Działanie 9.3 Wspieranie rewitalizacji fizycznej, gospodarczej i społecznej ubogich społeczności i obszarów miejskich i wiejskich RPO WZP |
| 4. | Tytuł i numer projektu | Modernizacja boiska sportowego w miejscowości Barzowice – 3Ba |
| 5. | Podmiot realizujący projekt | Gmina Darłowo |
| 6. | Opis przedsięwzięcia | Projekt obejmuje modernizację boiska sportowego w miejscowości Barzowice. Obiekt stanowić będzie przestrzeń publiczną przeznaczoną do rozwoju funkcji społecznych, sportowych i edukacyjnych, które mają na celu integrację i aktywizację społeczna mieszkańców obszaru rewitalizacji. Projekt będzie obejmował poprawę układu komunikacyjnego do boiska. |
| 7. | Grupa docelowa | mieszkańcy obszaru rewitalizacji, dzieci i młodzież obszaru rewitalizacji, lokalni mali i średni przedsiębiorcy prowadzący działalność gospodarczą na obszarze rewitalizacji, osoby wykluczone społecznie i zagrożone wykluczeniem społecznym, osoby niepełnosprawne. |
| 8. | Lokalizacja projektu | Gmina Darłowo, Obręb Barzowice, dz. 105, 106/1 |

| | | | | |
|-----|-----------------------------------------------------------------------------------------------|----------------------------------------------------------------------------------------------------------------------------------------------------------------------------------------------------------------------------|------------------------|-------------------------|
| 9. | Prognozowane rezultaty wraz ze sposobem ich oceny w odniesieniu do celów rewitalizacji | prognozowane rezultaty to aktywna integracja społeczna mieszkańców obszaru rewitalizacji poprzez wprowadzenie na teren obszaru rewitalizacji funkcji umożliwiających rozwój usług społecznych kulturalnych i gospodarczych | | |
| 10. | Planowany okres realizacji (w miesiącach) | 01.03.2018 - 31.10.2020 | | |
| 11. | Szacowany budżet projektu (w przybliżeniu w zł) | 200.000 | | |
| 12. | Zewnętrzne źródło finansowania | Tak/nie | Tak/nie | |
| | Program operacyjny | Regionalny | Krajowy | |
| | | RPO WZ 2014-2020, PROW, Ministerstwo Sportu | | |
| | Priorytet | 9 b | | |
| | Działanie | 9.3 | | |
| 13. | Wkład własny kwota % dofinansowania | 85% całkowitych wydatków kwalifikowalnych ze środków EFRR, środki własne Gminy Darłowo | | |
| 14. | Wskaźnik rezultatu | Nazwa wskaźnika | Jednostka miary | Wartość docelowa |
| | | Liczba inicjatyw zrealizowanych na zmodernizowanym obiekcie | szt. | 5 |
| | | Liczba osób korzystających z obiektu sportowego | szt. | 100 |
| 15. | Wskaźnik produktu | Liczba zmodernizowanych obiektów bazy sportowej | szt. | 1 |

| Fiszka projektowa Gminny Program Rewitalizacji Gminy Darłowo | | |
|---------------------------------------------------------------------|------------------------------------------------------------------------|-------------------------------------------------------------------------------------------------------------------------------------------------------------------------|
| 1. | Obszar wsparcia w GPR / realizowany Cel | przestrzenny, społeczny / Cel szczegółowy nr 1: Rozwój przedsiębiorczości oraz zwiększenie atrakcyjności turystycznej obszaru rewitalizacji |
| 2. | Komplementarność przestrzenna w Gminnym Programie Rewitalizacji | Remont świetlicy w miejscowości Barzowice, Aktywni razem - działania na rzecz odnowy lokalnej społeczności Gminy Darłowo, Modernizacja boiska sportowego w miejscowości |

| | | | |
|-----|--------------------------------------------------------------------------------------------------------|-------------------------------------------------------------------------------------------------------------------------------------------------------------------------------------------------------------------------------------------------------------------------------------------------------------------------------------------------------------------------------------------------------------------------------------------------------------------------------------------------------------------------------------------------------------------------------------------------------------------------------------------------------------------------------------------------------------------------------------------------------------------------------------------------------------------------------------------------------------------------------------------------------------------------------------------------------------------------------------------------------------------------------------------------|----------------|
| | | Barzowice, Przebudowa drogi gminnej publicznej w miejscowości Barzowice | |
| 3. | Komplementarność w Regionalnym programie Operacyjnym Województwa Zachodniopomorskiego 2014-2020 | RPO WZ 4.1. Dziedzictwo kulturowe | |
| 4. | Tytuł i numer projektu | Odtworzenie walorów kulturowych i estetycznych dziedzictwa kulturowego w miejscowości Barzowice - rewitalizacja kościoła – 4Ba | |
| 5. | Podmiot realizujący projekt | parafia rzymskokatolicka | |
| 6. | Opis przedsięwzięcia | <p>Kościół w miejscowości Barzowice jest najcenniejszym zabytkiem w miejscowości. Jego obecny stan wymaga wielu inwestycji koniecznych aby nie doprowadzić do dalszego niszczenia zabytku. Zły stan techniczny, zawilgocenie ścian i fundamentów to największe problemy, z którymi mieszkańcy miejscowości nie poradzą sobie sami. Projekt będzie obejmował remont zespołu kościelnego w Barzowicach, ale również prace konserwatorskie wewnątrz kościoła takie jak malowanie ścian i prace konserwatorskie na zabytkowym wyposażeniu kościoła. Jednak przed wszystkimi pracami potrzebne są opracowania dokumentacji technicznej zaakceptowane przez wojewódzkiego konserwatora zabytków. Opracowanie dokumentacji to kolejny znaczący wydatek który wykracza poza możliwości samodzielnego finansowania przez mieszkańców miejscowości. W ramach przedsięwzięcia pracami zostanie objęte również otoczenie kościoła, które aktualnie również wymaga odpowiednich prac takich jak nasadzenia, utwardzenie ścieżek i uporządkowanie terenu.</p> | |
| 7. | Grupa docelowa | mieszkańcy obszaru rewitalizacji | |
| 8. | Lokalizacja projektu | Gmina Darłowo, Obręb Barzowice, dz. 99 | |
| 9. | Prognozowane rezultaty wraz ze sposobem ich oceny w odniesieniu do celów rewitalizacji | <p>Aktywna integracja społeczna mieszkańców obszaru rewitalizacji. Pobudzenie poczucia więzi kulturowej mieszkańców miejscowości Barzowice. Odtworzenie walorów kulturowych i estetycznych miejscowości. Zwiększenie współpracy mieszkańców miejscowości nad dobrem wspólnym.</p> | |
| 10. | Planowany okres realizacji (w miesiącach) | 01.01.2020 - 31.12.2022 | |
| 11. | Szacowany budżet projektu (w przybliżeniu w zł) | 300.000 zł | |
| 12. | Zewnętrzne źródło finansowania | Tak/nie | Tak/nie |
| | Program operacyjny | Regionalny | Krajowy |
| | | RPO WZ 2014-2020 | |

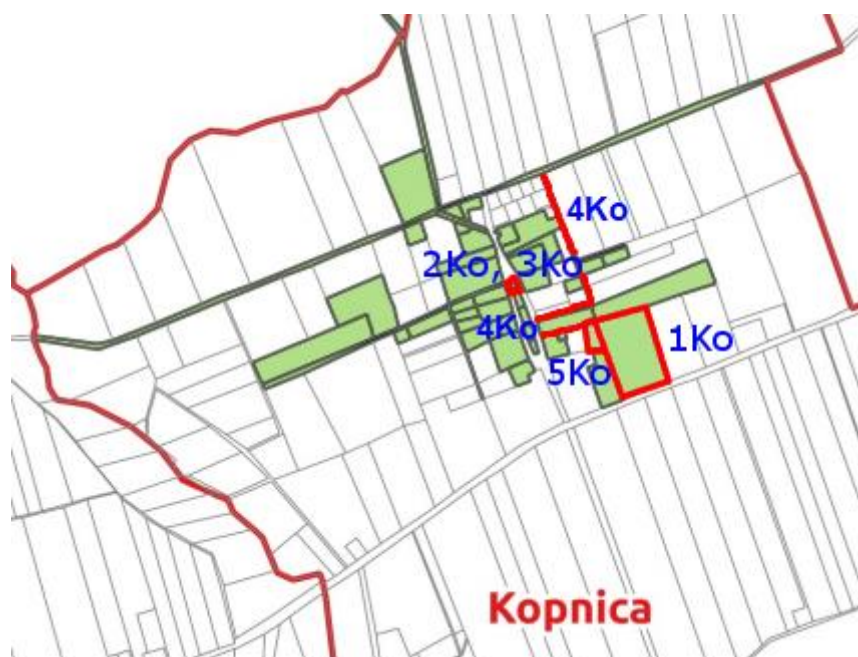
| | | | | |
|------------|--------------------------------------------|---------------------------------------------------------------------------------|------------------------|-------------------------|
| | Priorytet | 6c | | |
| | Działanie | 4.1 | | |
| 13. | Wkład własny kwota % dofinansowania | 85% całkowitych środków kwalifikowalnych ze środków EFRR, środki własne parafii | | |
| 14. | Wskaźnik rezultatu | Nazwa wskaźnika | Jednostka miary | Wartość docelowa |
| | | Wzrost oczekiwanej liczby odwiedzin miejsca dziedzictwa kulturalnego | osoby | 100 |
| 15. | Wskaźnik produktu | Liczba zrewitalizowanych przestrzeni | szt. | 1 |

Fiszka projektowa Gminny Program Rewitalizacji Gminy Darłowo

| | | |
|-----------|--------------------------------------------------------------------------------------------------------|-------------------------------------------------------------------------------------------------------------------------------------------------------------------------------------------------------------------------------------------------------------------------------------------------------------|
| 1. | Obszar wsparcia w GPR / realizowany Cel | przestrzenny, społeczny, środowiskowy, gospodarczy / Cel szczegółowy nr 3: Atrakcyjna i zadbane przestrzeń publiczna służąca mieszkańcom |
| 2. | Komplementarność przestrzenna w Gminnym Programie Rewitalizacji | Remont świetlicy w miejscowości Barzowice, Aktywni razem - działania na rzecz odnowy lokalnej społeczności Gminy Darłowo, Modernizacja boiska sportowego w miejscowości Barzowice, Odtworzenie walorów kulturowych i estetycznych dziedzictwa kulturowego w miejscowości Barzowice - rewitalizacja kościoła |
| 3. | Komplementarność w Regionalnym programie Operacyjnym Województwa Zachodniopomorskiego 2014-2020 | RPO WZ 9.3. Wspieranie rewitalizacji w sferze fizycznej, gospodarczej i społecznej ubogich społeczności i obszarów miejskich i wiejskich |
| 4. | Tytuł i numer projektu | Przebudowa drogi gminnej publicznej w miejscowości Barzowice – 5Ba |
| 5. | Podmiot realizujący projekt | Gmina Darłowo |
| 6. | Opis przedsięwzięcia | Zakres przedsięwzięcia obejmuje zagospodarowanie przestrzeni publicznej na obszarze rewitalizacji ze szczególnym uwzględnieniem dróg pomiędzy miejscowościami popegeerowskimi. Projekt obejmuje przebudowę drogi w obrębie obszaru rewitalizacji w miejscowości Barzowice. |

| | | | | |
|------------|-----------------------------------------------------------------------------------------------|-------------------------------------------------------------------------------------------------------------------------------------------------------------------------------------------------------------------------------------------------------------------------------------------------------------|------------------------|-------------------------|
| | | Poprawa infrastruktury drogowej zwiększy bezpieczeństwo na drodze, zmniejszy ilość zanieczyszczeń emitowanych do środowiska, modernizacja oświetlenia przyczyni się również do poprawy bezpieczeństwa na obszarze rewitalizacji. W efekcie nastąpi poprawa jakości życia mieszkańców obszaru rewitalizacji. | | |
| 7. | Grupa docelowa | mieszkańcy obszaru rewitalizacji | | |
| 8. | Lokalizacja projektu | Gmina Darłowo, Obręb Barzowice, dz. 81, 96 | | |
| 9. | Prognozowane rezultaty wraz ze sposobem ich oceny w odniesieniu do celów rewitalizacji | poprawienie komunikacji pomiędzy miejscowościami, poprawa spójności układu transportowego | | |
| 10. | Planowany okres realizacji (w miesiącach) | 01.03.2018 - 31.11.2018 | | |
| 11. | Szacowany budżet projektu (w przybliżeniu w zł) | 3.000.000 zł | | |
| 12. | Zewnętrzne źródło finansowania | Tak/nie | Tak/nie | |
| | Program operacyjny | Regionalny | Krajowy | |
| | Priorytet | 5 | Program krajowy | |
| | Działanie | 5.4 | | |
| 13. | Wkład własny kwota % dofinansowania | 85% całkowitych wydatków kwalifikowalnych ze środków EFRR, środki własne Gminy Darłowo | | |
| 14. | Wskaźnik rezultatu | Nazwa wskaźnika | Jednostka miary | Wartość docelowa |
| | | Liczba mieszkańców podobszaru rewitalizacji korzystających z infrastruktury powstałej w efekcie realizacji projektu | osoby | 200 |
| 15. | Wskaźnik produktu | Długość przebudowanych dróg | km | 1,2 |

KOPNICA



| Fiszka projektowa Gminny Program Rewitalizacji Gminy Darłowo | | |
|---------------------------------------------------------------------|--------------------------------------------------------------------------------------------------------|----------------------------------------------------------------------------------------------------------------------------------------------------------------------------------------------------------------------------------------------------------------------------------------------------------------------------------------------------------|
| 1. | Obszar wsparcia w GPR / realizowany Cel | przestrzenny, społeczny / Cel szczegółowy nr 3: Atrakcyjna i zadbane przestrzeń publiczna służąca mieszkańcom |
| 2. | Komplementarność przestrzenna w Gminnym Programie Rewitalizacji | Modernizacja boiska przy szkole w miejscowości Kopenica, Adaptacja budynku szkolnego na świetlicę wiejską, Aktywni razem - działania na rzecz odnowy lokalnej społeczności Gminy Darłowo, Poprawa dostępności komunikacyjnej do Zespołu Szkół w miejscowości Kopenica, Tworzenie terenu rekreacyjnego dla dzieci i młodzieży w miejscowości Kopenica |
| 3. | Komplementarność w Regionalnym programie Operacyjnym Województwa Zachodniopomorskiego 2014-2020 | RPO WZP 2014-2020 Działanie 9.3 Wspieranie rewitalizacji fizycznej, gospodarczej i społecznej ubogich społeczności i obszarów miejskich i wiejskich RPO WZP |
| 4. | Tytuł i numer projektu | Modernizacja boiska przy szkole w miejscowości Kopenica – 1Ko |
| 5. | Podmiot realizujący projekt | Gmina Darłowo |
| 6. | Opis przedsięwzięcia | Projekt obejmuje modernizację boiska sportowego w miejscowości Kopenica. Obiekt stanowić będzie przestrzeń publiczną przeznaczoną do rozwoju funkcji społecznych, sportowych i edukacyjnych, które mają na celu integrację i aktywizację społeczna mieszkańców obszaru rewitalizacji. Projekt będzie obejmował poprawę układu komunikacyjnego do boiska. |

| | | | | |
|-----|-----------------------------------------------------------------------------------------------|-----------------------------------------------------------------------------------------------------------------------------------------------------------------------------------|------------------------|-------------------------|
| 7. | Grupa docelowa | mieszkańcy obszaru rewitalizacji, dzieci i młodzież zamieszkujące obszar rewitalizacji w tym wykluczone i zagrożone wykluczeniem społecznym oraz niepełnosprawne | | |
| 8. | Lokalizacja projektu | Gmina Darłowo, Obręb Kopnica, dz. 56 | | |
| 9. | Prognozowane rezultaty wraz ze sposobem ich oceny w odniesieniu do celów rewitalizacji | prognozowane rezultaty to aktywna integracja społeczna mieszkańców obszaru rewitalizacji poprzez wprowadzenie na teren obszaru rewitalizacji funkcji umożliwiających rozwój usług | | |
| 10. | Planowany okres realizacji (w miesiącach) | 01.03.2020 - 30.09.2021 | | |
| 11. | Szacowany budżet projektu (w przybliżeniu w zł) | 500.000 | | |
| 12. | Zewnętrzne źródło finansowania | Tak/nie | Tak/nie | |
| | Program operacyjny | Regionalny | Krajowy | |
| | | RPO WZ 2014-2020, PROW, Ministerstwo Sportu | | |
| | Priorytet | 9 b | | |
| | Działanie | 9.3 | | |
| 13. | Wkład własny kwota % dofinansowania | 85% całkowitych wydatków kwalifikowalnych ze środków EFRR, środki własne Gminy Darłowo | | |
| 14. | Wskaźnik rezultatu | Nazwa wskaźnika | Jednostka miary | Wartość docelowa |
| | | Liczba inicjatyw zrealizowanych na zmodernizowanym obiekcie | szt. | 5 |
| | | Liczba osób korzystających z obiektu sportowego | Szt. | 100 |
| 15. | Wskaźnik produktu | Liczba zmodernizowanych obiektów bazy sportowej | Szt. | 1 |

| Fiszka projektowa Gminny Program Rewitalizacji Gminy Darłowo | | |
|---------------------------------------------------------------------|--------------------------------------------------------------------------------------------------------|----------------------------------------------------------------------------------------------------------------------------------------------------------------------------------------------------------------------------------------------------------------------------------------------------------------------------------------------------------------------------------------------------------------------------------------------------------------------------------------------------------------------------------------------------------------------------------------------------------------------------------------------------------------------------------------------|
| 1. | Obszar wsparcia w GPR / realizowany Cel | przestrzenny, społeczny / Cel szczegółowy nr 3: Atrakcyjna i zadbane przestrzeń publiczna służąca mieszkańcom |
| 2. | Komplementarność przestrzenna w Gminnym Programie Rewitalizacji | Modernizacja boiska przy szkole w miejscowości Kopnica, Aktywni razem - działania na rzecz odnowy lokalnej społeczności Gminy Darłowo, Poprawa dostępności komunikacyjnej do Zespołu Szkół w miejscowości Kopnica, Tworzenie terenu rekreacyjnego dla dzieci i młodzieży w miejscowości Kopnica |
| 3. | Komplementarność w Regionalnym programie Operacyjnym Województwa Zachodniopomorskiego 2014-2020 | RPO WZP 2014-2020 Działanie 9.3 Wspieranie rewitalizacji fizycznej, gospodarczej i społecznej ubogich społeczności i obszarów miejskich i wiejskich RPO WZP |
| 4. | Tytuł i numer projektu | Adaptacja budynku szkolnego na świetlicę wiejską – 2Ko |
| 5. | Podmiot realizujący projekt | Gmina Darłowo |
| 6. | Opis przedsięwzięcia | <p>Przedsięwzięcie dotyczy stworzenie odpowiednich warunków lokalowych, zgodnych z obecnymi wymogami prawa budowlanego i warunkami sanitarnymi poprzez adaptację pomieszczeń szkoły w Kopnicy na świetlicę wiejską, w tym wykonanie niezbędnych prac budowlanych i termomodernizacyjnych wraz z zagospodarowaniem terenu.</p> <p>Realizacji inwestycji umożliwi w kolejnym etapie świadczenie usług na rzecz społecznej aktywizacji, w tym oferty proedukacyjnej, szkoleniowej, kulturalnej i rekreacyjnej dla dzieci, młodzieży i dorosłych. Dodatkowo stworzy warunki do integracji lokalnej społeczności i jej zaangażowaniu w działania samopomocowe na rzecz obszaru rewitalizacji.</p> |
| 7. | Grupa docelowa | Mieszkańcy obszaru rewitalizacji, dzieci i młodzież zamieszkujące obszar rewitalizacji w tym wykluczone i zagrożone wykluczeniem społecznym oraz niepełnosprawne |
| 8. | Lokalizacja projektu | Gmina Darłowo, Obręb Kopnica, dz. 61 |
| 9. | Prognozowane rezultaty wraz ze sposobem ich oceny w odniesieniu do celów rewitalizacji | Integracja społeczna mieszkańców obszaru rewitalizacji poprzez wprowadzenie nowoczesnych usług społecznych, kulturalnych i edukacyjnych. |
| 10. | Planowany okres realizacji (w miesiącach) | 01.03.2019 – 30.06.2020 |
| 11. | Szacowany budżet projektu (w przybliżeniu w zł) | 800.000 zł |
| 12. | Zewnętrzne źródło | Tak/nie Tak/nie |

| | | | |
|------------|--------------------------------------------|------------------------------------------------------------------------------------------|------------------------|
| | finansowania | | |
| | Program operacyjny | Regionalny | Krajowy |
| | | RPO WZ 2014-2020 | |
| | Priorytet | 9b | |
| | Działanie | 9.3. | |
| 13. | Wkład własny kwota % dofinansowania | 85% dofinansowania, opcjonalnie: środki budżetu gminy | |
| 14. | Wskaźnik rezultatu | Nazwa wskaźnika | Jednostka miary |
| | | Liczba osób korzystających ze Świetlicy wiejskiej | osoby |
| | | Liczba imprez realizowanych w oparciu o infrastrukturę przez samorząd lokalny | szt. |
| 15. | Wskaźnik produktu | Budynki publiczne lub komercyjne wybudowane lub wyremontowane na obszarach rewitalizacji | 1 |
| | | Liczba obiektów dostosowanych do potrzeb osób z niepełnosprawnościami | 1 |

| Fiszka projektowa Gminny Program Rewitalizacji Gminy Darłowo | | |
|---------------------------------------------------------------------|--------------------------------------------------------------------------------------------------------|--------------------------------------------------------------------------------------------------------------------------------------------------------------------------------------------------------------------------------------------------------------------|
| 1. | Obszar wsparcia w GPR / realizowany Cel | Spółeczny / Cel szczegółowy nr 2: Aktywizacja społeczna i wzmocnienie spójności mieszkańców obszaru rewitalizacji |
| 2. | Komplementarność przestrzenna w Gminnym Programie Rewitalizacji | Modernizacja boiska przy szkole w miejscowości Kopnica, Adaptacja budynku szkolnego na świetlicę wiejską, Poprawa dostępności komunikacyjnej do Zespołu Szkół w miejscowości Kopnica, Tworzenie terenu rekreacyjnego dla dzieci i młodzieży w miejscowości Kopnica |
| 3. | Komplementarność w Regionalnym programie Operacyjnym Województwa Zachodniopomorskiego 2014-2020 | RPO WZP 2014-2020 Działanie 9.3 Wspieranie rewitalizacji fizycznej, gospodarczej i społecznej ubogich społeczności i obszarów miejskich i wiejskich RPO WZP |

| | | |
|-----------|------------------------------------|-------------------------------------------------------------------------------------------------------------------------------------------------------------------------------------------------------------------------------------------------------------------------------------------------------------------------------------------------------------------------------------------------------------------------------------------------------------------------------------------------------------------------------------------------------------------------------------------------------------------------------------------------------------------------------------------------------------------------------------------------------------------------------------------------------------------------------------------------------------------------------------------------------------------------------------------------------------------------------------------------------------------------------------------------------------------------------------------------------------------------------------------------------------------------------------------------------------------------------------------------------------------------------------------------------------------------------------------------------------------------------------------------------------------------------------------------------------------------------------------------------------------------------------------------------------------------------------------------------------------------------------------------------------------------------------------------------------------------------------------------------------------------------------------------------------------------------------------------------------------------------------------------------------------------------------------------------------|
| 4. | Tytuł i numer projektu | Aktywni razem - działania na rzecz odnowy lokalnej społeczności Gminy Darłowo – 3Ko |
| 5. | Podmiot realizujący projekt | Gmina Darłowo, Gminny Ośrodek Pomocy Społecznej Gminy Darłowo |
| 6. | Opis przedsięwzięcia | <p>Gmina Darłowo na obszarze o szczególnych zagrożeniach będzie prowadziła zintegrowany wachlarz zajęć mający na celu zwalczanie istotnych problemów sfery społecznej. Na obszarze rewitalizacji Gminy Darłowo w świetlicach wiejskich planuje się prowadzić następujące działania:</p> <ol style="list-style-type: none"> 1. Zatrudnienie animatora społecznego i zawodowego. 2. Zapobieganie wykluczeniu społecznemu dzieci i młodzieży poprzez zajęcia wyrównawcze na świetlicy. 3. Budowanie pozytywnych nawyków wśród dzieci i młodzieży poprzez organizowanie wspólnych wyjazdów oraz organizację czasu wolnego (warsztaty kulinarne, warsztaty rękodzielnicze, akcje społeczne), etc. 4. Realizowanie programów zapobiegających powstawaniu uzależnień wśród dzieci, młodzieży i dorosłych (np. przeprowadzenie cyklu pogadań tematycznych). 5. Zajęcia integracyjne dla dzieci, młodzieży i dorosłych, w tym osób niepełnosprawnych. 6. Zapobieganie wykluczeniu społecznemu osób dorosłych, np. poprzez zajęcia z obsługi komputera, tabletu, etc. 7. Aktywizacja zawodowa osób bezrobotnych, w tym zajęcia prowadzone przez lokalnych przedsiębiorców. <p>Świetlice stanowią centrum życia społecznego w sołectwach. Prowadzone są tam inicjatywy kulturalne, edukacyjne, integracyjne. Mimo iż główną ideą powstawania świetlic jest organizacja czasu wolnego dzieci i młodzieży w godzinach popołudniowych, świetlice na terenie gminy Darłowo wykorzystywane będą również na cele edukacyjne i integracyjne dla osób dorosłych.</p> <p>Celem projektu jest umożliwienie skorzystania z oferty na rzecz społecznej aktywizacji, w tym oferty proedukacyjnej, szkoleniowej, kulturalnej i rekreacyjnej dla dzieci, młodzieży i dorosłych, a jednocześnie integracja lokalnej społeczności i jej zaangażowanie w działania samopomocowe na rzecz obszaru rewitalizacji.</p> |
| 7. | Grupa docelowa | Dzieci, młodzież i dorośli zamieszkujący obszar rewitalizacji. Osoby wykluczone i zagrożone wykluczeniem społecznym oraz niepełnosprawne |
| 8. | Lokalizacja projektu | Gmina Darłowo, Obręb Kopnica, dz. 61 |

| | | | | |
|-----|-----------------------------------------------------------------------------------------------|------------------------------------------------------------------------------------------------------------------------------------------------------------------------------------------------------------------------------------------------------------------------------------------------------------------------------------------------------------------------------------------------------------------------|------------------------|-------------------------|
| 9. | Prognozowane rezultaty wraz ze sposobem ich oceny w odniesieniu do celów rewitalizacji | <p>Stworzenie kompleksowej formy aktywnej pomocy dla osób zamieszkujących obszar rewitalizacji.</p> <p>Zapobieganie dalszemu pogłębianiu się różnic społecznych.</p> <p>Zapobieganie nasilaniu zjawiska wykluczenia społecznego mieszkańców obszaru rewitalizacji.</p> <p>Integracja społeczna mieszkańców obszaru rewitalizacji poprzez wprowadzenie nowoczesnych usług społecznych, kulturalnych i edukacyjnych.</p> | | |
| 10. | Planowany okres realizacji (w miesiącach) | 01.01.2018 - 31.12.2022 | | |
| 11. | Szacowany budżet projektu (w przybliżeniu w zł) | 40.000 zł | | |
| 12. | Zewnętrzne źródło finansowania | Tak/Nie | Tak/Nie | |
| | Program operacyjny | Regionalny | Krajowy | |
| | | RPO WZ 2014-2020 | | |
| | Priorytet | 7 | | |
| | Działanie | 7.1 | | |
| 13. | Wkład własny kwota % dofinansowania | 85% dofinansowania, opcjonalnie: środki budżetu gminy | | |
| 14. | Wskaźnik rezultatu | Nazwa wskaźnika | Jednostka miary | Wartość docelowa |
| | | Liczba nowych osób korzystających ze świetlicy wiejskiej | osoby | 20 |
| 15. | Wskaźnik produktu | Liczba zajęć przeprowadzonych w świetlicy w skali roku | szt. | 10 |

| Fiszka projektowa Gminny Program Rewitalizacji Gminy Darłowo | | | |
|---------------------------------------------------------------------|--------------------------------------------------------------------------------------------------------|------------------------------------------------------------------------------------------------------------------------------------------------------------------------------------------------------------------------------------------------------------------------------------------------------------------------------------------------|----------------|
| 1. | Obszar wsparcia w GPR / realizowany Cel | przestrzenny, społeczny, środowiskowy / Cel szczegółowy nr 3: Atrakcyjna i zadbane przestrzeń publiczna służąca mieszkańcom | |
| 2. | Komplementarność przestrzenna w Gminnym Programie Rewitalizacji | Modernizacja boiska przy szkole w miejscowości Kopnica, Adaptacja budynku szkolnego na świetlicę wiejską, Aktywni razem - działania na rzecz odnowy lokalnej społeczności Gminy Darłowo, Tworzenie terenu rekreacyjnego dla dzieci i młodzieży w miejscowości Kopnica | |
| 3. | Komplementarność w Regionalnym programie Operacyjnym Województwa Zachodniopomorskiego 2014-2020 | RPO WZP 2014-2020 Działanie 9.3 Wspieranie rewitalizacji fizycznej, gospodarczej i społecznej ubogich społeczności i obszarów miejskich i wiejskich RPO WZP | |
| 4. | Tytuł i numer projektu | Poprawa dostępności komunikacyjnej do Zespołu Szkół w miejscowości Kopnica – 4Ko | |
| 5. | Podmiot realizujący projekt | Gmina Darłowo | |
| 6. | Opis przedsięwzięcia | Zakres przedsięwzięcia obejmuje zagospodarowanie przestrzeni publicznej na obszarze rewitalizacji ze szczególnym uwzględnieniem dróg publicznych na obszarze do rewitalizacji. Projekt obejmuje przebudowę drogi w obrębie obszaru rewitalizacji w miejscowości Kopnica. | |
| 7. | Grupa docelowa | mieszkańcy obszaru rewitalizacji | |
| 8. | Lokalizacja projektu | Gmina Darłowo, Obręb Kopnica, dz. 205, 201 | |
| 9. | Prognozowane rezultaty wraz ze sposobem ich oceny w odniesieniu do celów rewitalizacji | Poprawa infrastruktury drogowej zwiększy bezpieczeństwo na drodze prowadzącej bezpośrednio do szkoły, zmniejszy ilość zanieczyszczeń emitowanych do środowiska, modernizacja oświetlenia przyczyni się również do poprawy bezpieczeństwa na obszarze rewitalizacji. W efekcie nastąpi poprawa jakości życia mieszkańców obszaru rewitalizacji. | |
| 10. | Planowany okres realizacji (w miesiącach) | 01.03.2018 – 30.09.2019 | |
| 11. | Szacowany budżet projektu (w przybliżeniu w zł) | 880.000 | |
| 12. | Zewnętrzne źródło finansowania | Tak/nie | Tak/nie |
| | Program operacyjny | Regionalny | Krajowy |
| | | RPO WZ 2014-2020, PROW, Ministerstwo Sportu | |
| | Priorytet | 5 | |
| | Działanie | 5.4 | |

| | | | | |
|------------|--------------------------------------------|---------------------------------------------------------------------------------------------------------------------|------------------------|-------------------------|
| 13. | Wkład własny kwota % dofinansowania | 85% całkowitych wydatków kwalifikowalnych ze środków EFRR, środki własne Gminy Darłowo | | |
| 14. | Wskaźnik rezultatu | Nazwa wskaźnika | Jednostka miary | Wartość docelowa |
| | | Liczba mieszkańców podobszaru rewitalizacji korzystających z infrastruktury powstałej w efekcie realizacji projektu | osoby | 200 |
| 15. | Wskaźnik produktu | Długość przebudowanych lub wybudowanych dróg | km | 0,8 |

Fiszka projektowa Gminny Program Rewitalizacji Gminy Darłowo

| | | |
|-----------|--------------------------------------------------------------------------------------------------------|---------------------------------------------------------------------------------------------------------------------------------------------------------------------------------------------------------------------------------------------------------------------|
| 1. | Obszar wsparcia w GPR / realizowany Cel | przestrzenny, społeczny / Cel szczegółowy nr 3: Atrakcyjna i zadbane przestrzeń publiczna służąca mieszkańcom |
| 2. | Komplementarność przestrzenna w Gminnym Programie Rewitalizacji | Modernizacja boiska przy szkole w miejscowości Kopnica, Adaptacja budynku szkolnego na świetlicę wiejską, Aktywni razem - działania na rzecz odnowy lokalnej społeczności Gminy Darłowo, Poprawa dostępności komunikacyjnej do Zespołu Szkół w miejscowości Kopnica |
| 3. | Komplementarność w Regionalnym programie Operacyjnym Województwa Zachodniopomorskiego 2014-2020 | RPO WZP 2014-2020 Działanie 9.3 Wspieranie rewitalizacji fizycznej, gospodarczej i społecznej ubogich społeczności i obszarów miejskich i wiejskich RPO WZP |
| 4. | Tytuł i numer projektu | Tworzenie terenu rekreacyjnego dla dzieci i młodzieży w miejscowości Kopnica – 5Ko |
| 5. | Podmiot realizujący projekt | Gmina Darłowo |
| 6. | Opis przedsięwzięcia | Przedsięwzięcie polegało będzie na zagospodarowaniu terenu koło boiska sportowego, zakup i montaż placu zabaw, elementów małej architektury, utwardzenie terenu. |
| 7. | Grupa docelowa | mieszkańcy obszaru rewitalizacji |

| | | | | |
|------------|-----------------------------------------------------------------------------------------------|-----------------------------------------------------------------------------------------------------------------------------------------------------------------------------------------------------------------|------------------------|-------------------------|
| 8. | Lokalizacja projektu | Gmina Darłowo, Obręb Kopnica, dz. 56, 52/3 | | |
| 9. | Prognozowane rezultaty wraz ze sposobem ich oceny w odniesieniu do celów rewitalizacji | prognozowane rezultaty to aktywna integracja społeczna mieszkańców obszaru rewitalizacji poprzez wprowadzenie na teren obszaru rewitalizacji funkcji umożliwiających rozwój usług rekreacyjnych i turystycznych | | |
| 10. | Planowany okres realizacji (w miesiącach) | 01.03.2019 – 30.09.2020 | | |
| 11. | Szacowany budżet projektu (w przybliżeniu w zł) | 80.000 | | |
| 12. | Zewnętrzne źródło finansowania | Tak/nie | Tak/nie | |
| | Program operacyjny | Regionalny | Krajowy | |
| | | RPO WZ 2014-2020, PROW, Ministerstwo Sportu | | |
| | Priorytet | 9 b | | |
| | Działanie | 9.3 | | |
| 13. | Wkład własny kwota % dofinansowania | 85% całkowitych wydatków kwalifikowalnych ze środków EFRR, środki własne Gminy Darłowo | | |
| 14. | Wskaźnik rezultatu | Nazwa wskaźnika | Jednostka miary | Wartość docelowa |
| | | Liczba imprez zrealizowanych na stworzonym terenie rekreacyjnym | szt. | 5 |
| | | Liczba osób korzystających z terenu rekreacyjnego | osoby | 100 |
| 15. | Wskaźnik produktu | Liczba utworzonych terenów rekreacyjnych | szt. | 1 |

DROZDOWO



| Fiszka projektowa Gminny Program Rewitalizacji Gminy Darłowo | | |
|---------------------------------------------------------------------|--------------------------------------------------------------------------------------------------------|----------------------------------------------------------------------------------------------------------------------------------------------------------------------------------------------------------------------------------------------------------------------------------------------------------------------------------------------------------------------------------------|
| 1. | Obszar wsparcia w GPR / realizowany Cel | przestrzenny, społeczny / Cel szczegółowy nr 3: Atrakcyjna i zadbane przestrzeń publiczna służąca mieszkańcom |
| 2. | Komplementarność przestrzenna w Gminnym Programie Rewitalizacji | Aktywni razem - działania na rzecz odnowy lokalnej społeczności Gminy Darłowo, Modernizacja boiska sportowego w miejscowości Drozdowo, Infrastruktura turystyczna obszaru rewitalizacji – budowa wieży widokowej Gminy Darłowo |
| 3. | Komplementarność w Regionalnym programie Operacyjnym Województwa Zachodniopomorskiego 2014-2020 | RPO WZ 9.3. Wspieranie rewitalizacji w sferze fizycznej, gospodarczej i społecznej ubogich społeczności i obszarów miejskich i wiejskich |
| 4. | Tytuł i numer projektu | Modernizacja terenu rekreacyjnego przy świetlicy w miejscowości Drozdowo – 1Dr |
| 5. | Podmiot realizujący projekt | Gmina Darłowo |
| 6. | Opis przedsięwzięcia | Modernizacja terenu przy świetlicy w miejscowości Drozdowo będzie miała na celu utworzenie miejsca sprzyjającego integracji mieszkańców, tworzenia modelu nowego spędzania czasu wolnego, tworzenie nowych zainteresowań wśród młodzieży. W tym celu planowane jest wyposażenie terenu wokół świetlicy w stół do gry w szach, stół do ping ponga oraz małej infrastruktury przestrzeni |

| | | | | |
|------------|-----------------------------------------------------------------------------------------------|-----------------------------------------------------------------------------------------------------------------------------------------------------------------------------------------------------------------|------------------------|-------------------------|
| | | miejsc publicznych. | | |
| 7. | Grupa docelowa | mieszkańcy obszaru rewitalizacji | | |
| 8. | Lokalizacja projektu | Gmina Darłowo, Obręb Drozdowo, dz. 3/23 | | |
| 9. | Prognozowane rezultaty wraz ze sposobem ich oceny w odniesieniu do celów rewitalizacji | prognozowane rezultaty to aktywna integracja społeczna mieszkańców obszaru rewitalizacji poprzez wprowadzenie na teren obszaru rewitalizacji funkcji umożliwiających rozwój usług rekreacyjnych i turystycznych | | |
| 10. | Planowany okres realizacji (w miesiącach) | 01.03.2018 – 30.09.2021 | | |
| 11. | Szacowany budżet projektu (w przybliżeniu w zł) | 100.000 | | |
| 12. | Zewnętrzne źródło finansowania | Tak/nie | Tak/nie | |
| | Program operacyjny | Regionalny | Krajowy | |
| | | RPO WZ 2014-2020 | | |
| | Priorytet | 9 b | | |
| | Działanie | 9.3 | | |
| 13. | Wkład własny kwota % dofinansowania | 85% całkowitych wydatków kwalifikowalnych ze środków EFRR, środki własne Gminy Darłowo, PROW, Ministerstwo Sportu | | |
| 14. | Wskaźnik rezultatu | Nazwa wskaźnika | Jednostka miary | Wartość docelowa |
| | | Wzrost osób korzystających z obiektu | osoby | 60 |
| | | Wzrost liczby organizowanych imprez i akcji integracyjnych | szt. | 5 |
| 15. | Wskaźnik produktu | Liczba zmodernizowanych obszarów | szt. | 1 |

| Fiszka projektowa Gminny Program Rewitalizacji Gminy Darłowo | | |
|---------------------------------------------------------------------|--------------------------------------------------------------------------------------------------------|-------------------------------------------------------------------------------------------------------------------------------------------------------------------------------------------------------------------------------------------------------------------------------------------------------------------------------------------------------------------------------------------------------------------------------------------------------------------------------------------------------------------------------------------------------------------------------------------------------------------------------------------------------------------------------------------------------------------------------------------------------------------------------------------------------------------------------------------------------------------------------------------------------------------------------------------------------------------------------------------------------------------------------------------------------------------------------------------------------------------------------------------------------------------------------------------------------------------------------------------------------------------------------------------------------------------------------------------------------------------------------------------------------------------------------------------------------------------------------------------------------------------------------------------------------------------------------------------------------------------------------------------------------------------------------------------|
| 1. | Obszar wsparcia w GPR / realizowany Cel | Społeczny / Cel szczegółowy nr 2: Aktywizacja społeczna i wzmocnienie spójności mieszkańców obszaru rewitalizacji |
| 2. | Komplementarność przestrzenna w Gminnym Programie Rewitalizacji | Modernizacja terenu rekreacyjnego przy świetlicy w miejscowości Drozdowo, Modernizacja boiska sportowego w miejscowości Drozdowo, Infrastruktura turystyczna obszaru rewitalizacji – budowa wieży widokowej Gminy Darłowo |
| 3. | Komplementarność w Regionalnym programie Operacyjnym Województwa Zachodniopomorskiego 2014-2020 | RPO WZP 2014-2020 Działanie 9.3 Wspieranie rewitalizacji fizycznej, gospodarczej i społecznej ubogich społeczności i obszarów miejskich i wiejskich RPO WZP |
| 4. | Tytuł i numer projektu | Aktywni razem - działania na rzecz odnowy lokalnej społeczności Gminy Darłowo – 2Dr |
| 5. | Podmiot realizujący projekt | Gmina Darłowo, Gminny Ośrodek Pomocy Społecznej Gminy Darłowo |
| 6. | Opis przedsięwzięcia | <p>Gmina Darłowo na obszarze o szczególnych zagrożeniach będzie prowadziła zintegrowany wachlarz zajęć mający na celu zwalczanie istotnych problemów sfery społecznej. Na obszarze rewitalizacji Gminy Darłowo w świetlicach wiejskich planuje się prowadzić następujące działania:</p> <ol style="list-style-type: none"> 1. Zatrudnienie animatora społecznego i zawodowego. 2. Zapobieganie wykluczeniu społecznemu dzieci i młodzieży poprzez zajęcia wyrównawcze na świetlicy. 3. Budowanie pozytywnych nawyków wśród dzieci i młodzieży poprzez organizowanie wspólnych wyjazdów oraz organizację czasu wolnego (warsztaty kulinarne, warsztaty rękodzielnicze, akcje społeczne), etc. 4. Realizowanie programów zapobiegających powstawaniu uzależnień wśród dzieci, młodzieży i dorosłych (np. przeprowadzenie cyklu pogadarek tematycznych). 5. Zajęcia integracyjne dla dzieci, młodzieży i dorosłych, w tym osób niepełnosprawnych. 6. Zapobieganie wykluczeniu społecznemu osób dorosłych, np. poprzez zajęcia z obsługi komputera, tabletu, etc. 7. Aktywizacja zawodowa osób bezrobotnych, w tym zajęcia prowadzone przez lokalnych przedsiębiorców. <p>Świetlice stanowią centrum życia społecznego w sołectwach. Prowadzone są tam inicjatywy kulturalne, edukacyjne, integracyjne. Mimo iż główną ideą powstawania świetlic jest organizacja czasu wolnego dzieci i młodzieży w godzinach popołudniowych, świetlice na terenie gminy Darłowo wykorzystywane będą również na cele edukacyjne i integracyjne dla osób dorosłych.</p> <p>Celem projektu jest umożliwienie skorzystania z oferty na</p> |

| | | | | |
|------------|-----------------------------------------------------------------------------------------------|-----------------------------------------------------------------------------------------------------------------------------------------------------------------------------------------------------------------------------------------------------------------------------------------------------------------------------------------------------------------------------------------------------|------------------------|-------------------------|
| | | rzecz społecznej aktywizacji, w tym oferty proedukacyjnej, szkoleniowej, kulturalnej i rekreacyjnej dla dzieci, młodzieży i dorosłych, a jednocześnie integracja lokalnej społeczności i jej zaangażowanie w działania samopomocowe na rzecz obszaru rewitalizacji. | | |
| 7. | Grupa docelowa | Dzieci, młodzież i dorośli zamieszkujący obszar rewitalizacji. Osoby wykluczone i zagrożone wykluczeniem społecznym oraz niepełnosprawne | | |
| 8. | Lokalizacja projektu | Gmina Darłowo, Obręb Drozdowo, dz. 3/23, 3/48 | | |
| 9. | Prognozowane rezultaty wraz ze sposobem ich oceny w odniesieniu do celów rewitalizacji | Stworzenie kompleksowej formy aktywnej pomocy dla osób zamieszkujących obszar rewitalizacji. Zapobieganie dalszemu pogłębianiu się różnic społecznych. Zapobieganie nasilaniu zjawiska wykluczenia społecznego mieszkańców obszaru rewitalizacji. Integracja społeczna mieszkańców obszaru rewitalizacji poprzez wprowadzenie nowoczesnych usług społecznych, kulturalnych i edukacyjnych. | | |
| 10. | Planowany okres realizacji (w miesiącach) | 01.01.2018 - 31.12.2022 | | |
| 11. | Szacowany budżet projektu (w przybliżeniu w zł) | 40.000 zł | | |
| 12. | Zewnętrzne źródło finansowania | Tak/Nie | Tak/Nie | |
| | Program operacyjny | Regionalny | Krajowy | |
| | | RPO WZ 2014-2020 | | |
| | Priorytet | 7 | | |
| | Działanie | 7.1 | | |
| 13. | Wkład własny kwota % dofinansowania | 85% dofinansowania, opcjonalnie: środki budżetu gminy | | |
| 14. | Wskaźnik rezultatu | Nazwa wskaźnika | Jednostka miary | Wartość docelowa |
| | | Liczba nowych osób korzystających ze świetlicy wiejskiej | osoby | 20 |
| 15. | Wskaźnik produktu | Liczba zajęć przeprowadzonych w świetlicy w skali roku | szt. | 10 |

| Fiszka projektowa Gminny Program Rewitalizacji Gminy Darłowo | | |
|---------------------------------------------------------------------|--------------------------------------------------------------------------------------------------------|-------------------------------------------------------------------------------------------------------------------------------------------------------------------------------------------------------------------------------------------------------------------------------------------------------------------------------------------------------------------------------------------------------|
| 1. | Obszar wsparcia w GPR / realizowany Cel | przestrzenny, społeczny / Cel szczegółowy nr 3: Atrakcyjna i zadbane przestrzeń publiczna służąca mieszkańcom |
| 2. | Komplementarność przestrzenna w Gminnym Programie Rewitalizacji | Modernizacja terenu rekreacyjnego przy świetlicy w miejscowości Drozdowo, Aktywni razem - działania na rzecz odnowy lokalnej społeczności Gminy Darłowo, Infrastruktura turystyczna obszaru rewitalizacji – budowa wieży widokowej Gminy Darłowo |
| 3. | Komplementarność w Regionalnym programie Operacyjnym Województwa Zachodniopomorskiego 2014-2020 | RPO WZ 9.3. Wspieranie rewitalizacji w sferze fizycznej, gospodarczej i społecznej ubogich społeczności i obszarów miejskich i wiejskich |
| 4. | Tytuł i numer projektu | Modernizacja boiska sportowego w miejscowości Drozdowo – 3Dr |
| 5. | Podmiot realizujący projekt | Gmina Darłowo |
| 6. | Opis przedsięwzięcia | W ramach realizowanego przedsięwzięcia planowane jest modernizacja istniejącego boiska do piłki nożnej (brama wjazdowa od strony ulicy ułatwiająca dostęp do boiska, poprawa nawierzchni boiska, montaż ławek). W ramach realizowanego przedsięwzięcia planowane jest wykonanie boiska do piłki siatkowej. Przygotowanie terenu pod boiska sportowe. Przy świetlicy montaż stołu do tenisa stołowego. |
| 7. | Grupa docelowa | mieszkańcy obszaru rewitalizacji, dzieci i młodzież zamieszkujące obszar rewitalizacji w tym wykluczone i zagrożone wykluczeniem społecznym oraz niepełnosprawne |
| 8. | Lokalizacja projektu | Gmina Darłowo, Obręb Drozdowo, dz. 3/48, 3/35, 3/49 |
| 9. | Prognozowane rezultaty wraz ze sposobem ich oceny w odniesieniu do celów rewitalizacji | prognozowane rezultaty to aktywna integracja społeczna mieszkańców obszaru rewitalizacji poprzez wprowadzenie na teren obszaru rewitalizacji funkcji umożliwiających rozwój usług społecznych kulturalnych i gospodarczych |
| 10. | Planowany okres realizacji (w miesiącach) | 01.03.2018 - 30.09.2019 |
| 11. | Szacowany budżet projektu (w przybliżeniu w zł) | 800.000 zł |
| 12. | Zewnętrzne źródło finansowania | Tak/nie |
| | Program operacyjny | Regionalny |
| | | RPO WZ 2014-2020 |
| | Priorytet | 9 b |
| | Działanie | 9.3 |
| 13. | Wkład własny kwota % dofinansowania | 85% całkowitych wydatków kwalifikowalnych ze środków EFRR, |

| | | środki własne Gminy Darłowo | | |
|------------|---------------------------|---------------------------------------------------------------------------------------------------------------|------------------------|-------------------------|
| | | Nazwa wskaźnika | Jednostka miary | Wartość docelowa |
| 14. | Wskaźnik rezultatu | Wzrost osób korzystających z obiektu | osoby | 644 |
| | | Wzrost liczby organizowanych imprez i akcji integracyjnych | szt. | 5 |
| 15. | Wskaźnik produktu | Liczba zmodernizowanych obszarów | szt. | 1 |
| | | Liczba zrealizowanych programów wsparcia realizowanych przez organizacje pozarządowe i inne grupy nieformalne | szt. | 3 |

| Fiszka projektowa Gminny Program Rewitalizacji Gminy Darłowo | | |
|---------------------------------------------------------------------|--------------------------------------------------------------------------------------------------------|------------------------------------------------------------------------------------------------------------------------------------------------------------------------------------------------------------------------------------------------------------------------------------------------------------------------------------------------------------------------------------------------------------------------------------------------------------------------------------------------------------|
| 1. | Obszar wsparcia w GPR / realizowany Cel | Przestrzenny, środowiskowy, gospodarczy / Cel szczegółowy nr 1: Rozwój przedsiębiorczości oraz zwiększenie atrakcyjności turystycznej obszaru rewitalizacji |
| 2. | Komplementarność przestrzenna w Gminnym Programie Rewitalizacji | Modernizacja terenu rekreacyjnego przy świetlicy w miejscowości Drozdowo, Aktywni razem - działania na rzecz odnowy lokalnej społeczności Gminy Darłowo, Modernizacja boiska sportowego w miejscowości Drozdowo |
| 3. | Komplementarność w Regionalnym programie Operacyjnym Województwa Zachodniopomorskiego 2014-2020 | RPO WZP 2014-2020 Działanie 9.3 Wspieranie rewitalizacji fizycznej, gospodarczej i społecznej ubogich społeczności i obszarów miejskich i wiejskich RPO WZP |
| 4. | Tytuł i numer projektu | Infrastruktura turystyczna obszaru rewitalizacji – budowa wieży widokowej Gminy Darłowo – 4Dr |
| 5. | Podmiot realizujący projekt | Gmina Darłowo |
| 6. | Opis przedsięwzięcia | Obszar miejscowości Drozdowo posiada wyjątkowe walory widokowe które w chwili obecnej nie są wykorzystywane. Dlatego planowana inwestycja stanie się lokalnym produktem turystycznym, który będzie motorem rozwoju turystyki w miejscowości. Będzie zapraszał turystów do zatrzymania się w miejscowości i przyczyni się do aktywizacji mieszkańców w kierunku rozwoju działalności przynoszącej dochody z turystyki. Zakres przedsięwzięcia obejmuje budowę nowej infrastruktury turystycznej na obszarze |

| | | | | |
|-----|-----------------------------------------------------------------------------------------------|-----------------------------------------------------------------------------------------------------------------------------------------------------------------------------------------------------------------------------------------------------------------------------------------------------------------------------------------------------------------------------------------------------------------------------------------------------------------------------|------------------------|-------------------------|
| | | rewitalizacji Drozdowo. Efektem przedsięwzięcia będzie zwiększenie atrakcyjności obszaru rewitalizacji, a przez to poprawa warunków prowadzenia działalności gospodarczej w miejscowości Drozdowo. Zadanie będzie polegało na budowie wieży widokowej w najwyższym punkcie ukształtowania terenu Gminy Darłowo. Wieża widokowa o konstrukcji metalowej będzie trwałym elementem wpisującym się w krajobraz miejscowości Drozdowo, a również w krajobraz całej Gminy Darłowo | | |
| 7. | Grupa docelowa | Grupą docelową planowanego przedsięwzięcia są mieszkańcy i podmioty prowadzące działalność na obszarze rewitalizacji miejscowości Drozdowo, a w szczególności lokalni mali przedsiębiorcy prowadzący działalność gospodarczą na obszarze rewitalizacji | | |
| 8. | Lokalizacja projektu | Gmina Darłowo, Obręb Drozdowo, dz. 3/59 | | |
| 9. | Prognozowane rezultaty wraz ze sposobem ich oceny w odniesieniu do celów rewitalizacji | Rezultatem projektu jest tworzenie przestrzeni sprzyjającej rozwojowi małej przedsiębiorczości na obszarze rewitalizowanym. Rezultat zostanie osiągnięty poprzez rozbudowę i poprawę infrastruktury turystycznej. | | |
| 10. | Planowany okres realizacji (w miesiącach) | 01.01.2019 - 31.12.2020 | | |
| 11. | Szacowany budżet projektu (w przybliżeniu w zł) | 200.000 zł | | |
| 12. | Zewnętrzne źródło finansowania | Tak/nie | Tak/nie | |
| | Program operacyjny | Regionalny | Krajowy | |
| | | RPO WZ 2014-2020 | | |
| | Priorytet | 9 b | | |
| | Działanie | 9.3 | | |
| 13. | Wkład własny kwota % dofinansowania | 85% dofinansowania, opcjonalnie: środki budżetu gminy | | |
| 14. | Wskaźnik rezultatu | Nazwa wskaźnika | Jednostka miary | Wartość docelowa |
| | | Liczba osób korzystających ze obiektu infrastruktury | osoby | 300 |
| | | Powstanie nowych miejsc pracy | szt. | 1 |
| 15. | Wskaźnik produktu | Liczba nowo powstałych podmiotów gospodarczych | szt. | 1 |

12.3. Zestawienie kosztowe projektów rewitalizacyjnych

Projekty główne zaznaczono zielonym kolorem, z kolei projekty uzupełniające nie są zaznaczone kolorem (białe tło).

| Nr | Tytuł projektu | Wartość (zł) | Wnioskodawca |
|-----------------------|---------------------------------------------------------------------------------------------------------------------------|--------------|-------------------------|
| Gleźnowo | | | |
| 1Gl | Świetlica wiejska w miejscowości Gleźnowo | 2 000 000,00 | Gmina Darłowo |
| 2Gl | Aktywni razem - działania na rzecz odnowy lokalnej społeczności Gminy Darłowo | 40 000,00 | Gmina Darłowo |
| 3Gl | Boisko sportowe w miejscowości Gleźnowo | 1 200 000,00 | Gmina Darłowo |
| 4Gl | Modernizacja budynku socjalnego Gminy Darłowo | 940 000,00 | Gmina Darłowo |
| Wiekowo | | | |
| 1Wi | Prowadzenie Domu Dziennego Senior Plus w Wiekowie | 2 120 000,00 | Gmina Darłowo |
| 2Wi | Świetlica wiejska we współpracy z Domem Dziennym Senior Plus w Wiekowie | 800 000,00 | Gmina Darłowo |
| 3Wi | Aktywni razem - działania na rzecz odnowy lokalnej społeczności Gminy Darłowo | 40 000,00 | Gmina Darłowo |
| 4Wi | Remont budynku dworca kolejowego w Wiekowie | 800 000,00 | Gmina Darłowo |
| Bukowo Morskie | | | |
| 1Bu | Utworzenie wioski cysterskiej w miejscowości Bukowo Morskie wraz z poprawą infrastruktury towarzyszącej | 1 400 000,00 | Gmina Darłowo |
| 2Bu | Odtworzenie walorów kulturowych i estetycznych dziedzictwa kulturowego w Bukowie Morskim – rewitalizacja parku i kościoła | 600 000,00 | Parafia Polskokatolicka |
| 3Bu | Aktywni razem - działania na rzecz odnowy lokalnej społeczności Gminy Darłowo | 40 000,00 | Gmina Darłowo |
| 4Bu | Przystań kajakowa w miejscowości Bukowo Morskie | 200 000,00 | Gmina Darłowo |
| 5Bu | Poprawa komunikacji pomiędzy miejscowościami popegeerowskimi | 1 800 000,00 | Gmina Darłowo |
| Pęciszewko | | | |
| 1Pe | Utworzenie infrastruktury rekreacyjnej w miejscowości Pęciszewko | 490 000,00 | Gmina Darłowo |
| 2Pe | Aktywni razem - działania na rzecz odnowy lokalnej społeczności Gminy Darłowo | 40 000,00 | Gmina Darłowo |

| Nowy Jarosław | | | |
|----------------------|--------------------------------------------------------------------------------------------------------------------------|--------------|-------------------------------|
| 1Ja | Remont świetlicy wiejskiej w Nowym Jarosławiu | 280 000,00 | Gmina Darłowo |
| 2Ja | Aktywni razem - działania na rzecz odnowy lokalnej społeczności Gminy Darłowo | 40 000,00 | Gmina Darłowo |
| 3Ja | Poprawa infrastruktury publicznej w miejscowości Nowy Jarosław | 80 000,00 | Gmina Darłowo |
| 4Ja | Poprawa infrastruktury komunikacyjnej w miejscowości Nowy Jarosław | 2 000 000,00 | Starostwo Powiatowe w Sławnie |
| Cisowo | | | |
| 1Ci | Modernizacja boiska sportowego w miejscowości Cisowo | 1 500 000,00 | Gmina Darłowo |
| 2Ci | Remont świetlicy w miejscowości Cisowo | 100 000,00 | Gmina Darłowo |
| 3Ci | Aktywni razem - działania na rzecz odnowy lokalnej społeczności Gminy Darłowo | 40 000,00 | Gmina Darłowo |
| 4Ci | Odtworzenie walorów kulturowych i estetycznych dziedzictwa kulturowego w miejscowości Cisowo - rewitalizacja kościoła | 800 000,00 | Parafia Rzymskokatolicka |
| 5Ci | Poprawa funkcji przestrzeni publicznej w miejscowości Cisowo Dolne | 80 000,00 | Gmina Darłowo |
| Palczewice | | | |
| 1Pa | Modernizacja świetlicy wiejskiej w miejscowości Palczewice | 220 000,00 | Gmina Darłowo |
| 2Pa | Aktywni razem - działania na rzecz odnowy lokalnej społeczności Gminy Darłowo | 40 000,00 | Gmina Darłowo |
| 3Pa | Zagospodarowanie parku dworskiego w miejscowości Palczewice | 110 000,00 | Gmina Darłowo |
| Barzowice | | | |
| 1Ba | Remont świetlicy w miejscowości Barzowice | 200 000,00 | Gmina Darłowo |
| 2Ba | Aktywni razem - działania na rzecz odnowy lokalnej społeczności Gminy Darłowo | 40 000,00 | Gmina Darłowo |
| 3Ba | Modernizacja boiska sportowego w miejscowości Barzowice | 200 000,00 | Gmina Darłowo |
| 4Ba | Odtworzenie walorów kulturowych i estetycznych dziedzictwa kulturowego w miejscowości Barzowice - rewitalizacja kościoła | 300 000,00 | Parafia Rzymskokatolicka |
| 5Ba | Przebudowa drogi gminnej publicznej w miejscowości Barzowice | 3 000 000,00 | Gmina Darłowo |
| Kopnica | | | |
| 1Ko | Modernizacja boiska przy szkole w miejscowości Kopnica | 500 000,00 | Gmina Darłowo |

| | | | |
|-----------------|-----------------------------------------------------------------------------------------|------------|---------------|
| 2Ko | Adaptacja budynku szkolnego na świetlicę wiejską | 800 000,00 | Gmina Darłowo |
| 3Ko | Aktywni razem - działania na rzecz odnowy lokalnej społeczności Gminy Darłowo | 40 000,00 | Gmina Darłowo |
| 4Ko | Poprawa dostępności komunikacyjnej do Zespołu Szkół w miejscowości Kopnica | 880 000,00 | Gmina Darłowo |
| 5Ko | Tworzenie terenu rekreacyjnego dla dzieci i młodzieży w miejscowości Kopnica | 80 000,00 | Gmina Darłowo |
| Drozdowo | | | |
| 1Dr | Modernizacja terenu rekreacyjnego przy świetlicy w miejscowości Drozdowo | 100 000,00 | Gmina Darłowo |
| 2Dr | Aktywni razem - działania na rzecz odnowy lokalnej społeczności Gminy Darłowo | 40 000,00 | Gmina Darłowo |
| 3Dr | Modernizacja boiska sportowego w miejscowości Drozdowo | 100 000,00 | Gmina Darłowo |
| 4Dr | Infrastruktura turystyczna obszaru rewitalizacji – budowa wieży widokowej Gminy Darłowo | 200 000,00 | Gmina Darłowo |

PODSUMOWANIE:

Liczba projektów ogółem: 41. Gmina Darłowo będzie podmiotem realizującym w 37 projektach (4 projektów realizowanych będzie przez inne podmioty).

Łączny koszt projektów: 24 280 000,00 zł. Gmina Darłowo jest podmiotem realizującym projekty o łącznym koszcie 20 580 000,00 zł (3 700 000,00 zł to koszt projektów realizowanych jest przez inne podmioty).

12.4. Przybliżony harmonogram realizacji projektów rewitalizacyjnych – wykres Gantta

| Nr | Nazwa projektu | Lata realizacji | | | | | | |
|-----|---------------------------------------------------------------------------------------------------------------------------|-----------------|------|------|------|------|------|------|
| | | 2017 | 2018 | 2019 | 2020 | 2021 | 2022 | 2023 |
| 1GI | Świetlica wiejska w miejscowości Gleźnowo | 2017 | 2018 | 2019 | 2020 | 2021 | 2022 | 2023 |
| 2GI | Aktywni razem - działania na rzecz odnowy lokalnej społeczności Gminy Darłowo | 2017 | 2018 | 2019 | 2020 | 2021 | 2022 | 2023 |
| 3GI | Boisko sportowe w miejscowości Gleźnowo | 2017 | 2018 | 2019 | 2020 | 2021 | 2022 | 2023 |
| 4GI | Modernizacja budynku socjalnego Gminy Darłowo | 2017 | 2018 | 2019 | 2020 | 2021 | 2022 | 2023 |
| 1Wi | Prowadzenie Domu Dziennego Senior Plus w Wiekowie | 2017 | 2018 | 2019 | 2020 | 2021 | 2022 | 2023 |
| 2Wi | Świetlica wiejska we współpracy z Domem Dziennym Senior Plus w Wiekowie | 2017 | 2018 | 2019 | 2020 | 2021 | 2022 | 2023 |
| 3Wi | Aktywni razem - działania na rzecz odnowy lokalnej społeczności Gminy Darłowo | 2017 | 2018 | 2019 | 2020 | 2021 | 2022 | 2023 |
| 4Wi | Remont budynku dworca kolejowego w Wiekowie | 2017 | 2018 | 2019 | 2020 | 2021 | 2022 | 2023 |
| 1Bu | Utworzenie wioski cysterskiej w miejscowości Bukowo Morskie wraz z poprawą infrastruktury towarzyszącej | 2017 | 2018 | 2019 | 2020 | 2021 | 2022 | 2023 |
| 2Bu | Odtworzenie walorów kulturowych i estetycznych dziedzictwa kulturowego w Bukowie Morskim – rewitalizacja parku i kościoła | 2017 | 2018 | 2019 | 2020 | 2021 | 2022 | 2023 |
| 3Bu | Aktywni razem - działania na rzecz odnowy lokalnej społeczności Gminy Darłowo | 2017 | 2018 | 2019 | 2020 | 2021 | 2022 | 2023 |
| 4Bu | Przystań kajakowa w miejscowości Bukowo Morskie | 2017 | 2018 | 2019 | 2020 | 2021 | 2022 | 2023 |
| 5Bu | Poprawa komunikacji pomiędzy miejscowościami popegeerowskimi | 2017 | 2018 | 2019 | 2020 | 2021 | 2022 | 2023 |
| 1Pe | Utworzenie infrastruktury rekreacyjnej w miejscowości Pęciszewko | 2017 | 2018 | 2019 | 2020 | 2021 | 2022 | 2023 |
| 2Pe | Aktywni razem - działania na rzecz odnowy lokalnej społeczności Gminy Darłowo | 2017 | 2018 | 2019 | 2020 | 2021 | 2022 | 2023 |
| 1Ja | Remont świetlicy wiejskiej w Nowym Jarosławiu | 2017 | 2018 | 2019 | 2020 | 2021 | 2022 | 2023 |
| 2Ja | Aktywni razem - działania na rzecz odnowy lokalnej społeczności Gminy Darłowo | 2017 | 2018 | 2019 | 2020 | 2021 | 2022 | 2023 |
| 3Ja | Poprawa infrastruktury publicznej w miejscowości Nowy Jarosław | 2017 | 2018 | 2019 | 2020 | 2021 | 2022 | 2023 |
| 4Ja | Poprawa infrastruktury komunikacyjnej w miejscowości Nowy Jarosław | 2017 | 2018 | 2019 | 2020 | 2021 | 2022 | 2023 |
| 1Ci | Modernizacja boiska sportowego w miejscowości Cisowo | 2017 | 2018 | 2019 | 2020 | 2021 | 2022 | 2023 |

| | | | | | | | | |
|-----|--------------------------------------------------------------------------------------------------------------------------|------|------|------|------|------|------|------|
| 2Ci | Remont świetlicy w miejscowości Cisowo | 2017 | 2018 | 2019 | 2020 | 2021 | 2022 | 2023 |
| 3Ci | Aktywni razem - działania na rzecz odnowy lokalnej społeczności Gminy Darłowo | 2017 | 2018 | 2019 | 2020 | 2021 | 2022 | 2023 |
| 4Ci | Odtworzenie walorów kulturowych i estetycznych dziedzictwa kulturowego w miejscowości Cisowo - rewitalizacja kościoła | 2017 | 2018 | 2019 | 2020 | 2021 | 2022 | 2023 |
| 5Ci | Poprawa funkcji przestrzeni publicznej w miejscowości Cisowo Dolne | 2017 | 2018 | 2019 | 2020 | 2021 | 2022 | 2023 |
| 1Pa | Modernizacja świetlicy wiejskiej w miejscowości Palczewice | 2017 | 2018 | 2019 | 2020 | 2021 | 2022 | 2023 |
| 2Pa | Aktywni razem - działania na rzecz odnowy lokalnej społeczności Gminy Darłowo | 2017 | 2018 | 2019 | 2020 | 2021 | 2022 | 2023 |
| 3Pa | Zagospodarowanie parku dworskiego w miejscowości Palczewice | 2017 | 2018 | 2019 | 2020 | 2021 | 2022 | 2023 |
| 1Ba | Remont świetlicy w miejscowości Barzowice | 2017 | 2018 | 2019 | 2020 | 2021 | 2022 | 2023 |
| 2Ba | Aktywni razem - działania na rzecz odnowy lokalnej społeczności Gminy Darłowo | 2017 | 2018 | 2019 | 2020 | 2021 | 2022 | 2023 |
| 3Ba | Modernizacja boiska sportowego w miejscowości Barzowice | 2017 | 2018 | 2019 | 2020 | 2021 | 2022 | 2023 |
| 4Ba | Odtworzenie walorów kulturowych i estetycznych dziedzictwa kulturowego w miejscowości Barzowice - rewitalizacja kościoła | 2017 | 2018 | 2019 | 2020 | 2021 | 2022 | 2023 |
| 5Ba | Przebudowa drogi gminnej publicznej w miejscowości Barzowice | 2017 | 2018 | 2019 | 2020 | 2021 | 2022 | 2023 |
| 1Ko | Modernizacja boiska przy szkole w miejscowości Kopnica | 2017 | 2018 | 2019 | 2020 | 2021 | 2022 | 2023 |
| 2Ko | Adaptacja budynku szkolnego na świetlicę wiejską | 2017 | 2018 | 2019 | 2020 | 2021 | 2022 | 2023 |
| 3Ko | Aktywni razem - działania na rzecz odnowy lokalnej społeczności Gminy Darłowo | 2017 | 2018 | 2019 | 2020 | 2021 | 2022 | 2023 |
| 4Ko | Poprawa dostępności komunikacyjnej do Zespołu Szkół w miejscowości Kopnica | 2017 | 2018 | 2019 | 2020 | 2021 | 2022 | 2023 |
| 5Ko | Tworzenie terenu rekreacyjnego dla dzieci i młodzieży w miejscowości Kopnica | 2017 | 2018 | 2019 | 2020 | 2021 | 2022 | 2023 |
| 1Dr | Modernizacja terenu rekreacyjnego przy świetlicy w miejscowości Drozdowo | 2017 | 2018 | 2019 | 2020 | 2021 | 2022 | 2023 |
| 2Dr | Aktywni razem - działania na rzecz odnowy lokalnej społeczności Gminy Darłowo | 2017 | 2018 | 2019 | 2020 | 2021 | 2022 | 2023 |
| 3Dr | Modernizacja boiska sportowego w miejscowości Drozdowo | 2017 | 2018 | 2019 | 2020 | 2021 | 2022 | 2023 |
| 4Dr | Infrastruktura turystyczna obszaru rewitalizacji – budowa wieży widokowej Gminy Darłowo | 2017 | 2018 | 2019 | 2020 | 2021 | 2022 | 2023 |

13. OPIS MECHANIZMÓW ZAPEWNIAJĄCYCH KOMPLEMENTARNOŚĆ POMIĘDZY PROJEKTAMI ORAZ DZIAŁANAMI INTERESARIUSZY

Gminny Program Rewitalizacji gminy Darłowo na lata 2017 – 2023 ma charakter kompleksowy, zapewniający dopełnianie się poszczególnych przedsięwzięć rewitalizacyjnych oraz działań różnych podmiotów i interesariuszy w poszczególnych wymiarach na obszarze objętym programowaniem, zgodnie z „Zasadami realizacji przedsięwzięć rewitalizacyjnych w ramach Regionalnego Programu Operacyjnego Województwa Zachodniopomorskiego 2014-2020”.

Komplementarność przestrzenna

Projekty i działania rewitalizacyjne w Gminie zaplanowano zgodnie z zasadą komplementarności przestrzennej, która oznacza konieczność wzięcia pod uwagę podczas tworzenia i realizacji programu rewitalizacji wzajemnych powiązań pomiędzy projektami rewitalizacyjnymi, realizowanymi na obszarze rewitalizacji. Projekty opisane w niniejszym Dokumencie realizowane będą na wyznaczonym obszarze rewitalizacji, natomiast zasięg ich oddziaływania będzie większy, ponieważ z efektów społecznych i ekonomicznych zaplanowanych działań korzystać będzie cała Gmina.

Projekty rewitalizacyjne przyczynią się, zgodnie ze strategicznymi i planistycznymi dokumentami gminy Darłowo, do rozwoju gospodarczo – społecznego podobszarów rewitalizacji, opartego na wykorzystaniu naturalnego potencjału, który obecnie nie jest w pełni wykorzystywany, tj. atrakcyjne lokalizacje związane z turystyką. Pomimo iż Gmina w dalszym ciągu posiada rolniczo – leśny charakter, ma też bardzo dobre warunki do rozwoju turystyki, która staje się coraz ważniejszą gałęzią lokalnej gospodarki. Wpływ na taką sytuację ma zarówno lokalizacja (bliska odległość od Morza), jak też lokalne atrakcje turystyczne, zarówno te które mają powstać w wyniku realizacji programu rewitalizacji (np. utworzenie wioski cysterskiej w Bukowie Morskim, budowa wieży widokowej w Drozdowie) jak też takie które istnieją już na terenie Gminy (np. modernizacja kościołów wraz z otoczeniem w Bukowie Morskim, Barzowicach i Cisowie).

Dodatkowo, komplementarność przestrzenna uwzględniona jest w działaniach „miękkich”, nakierowanych na poprawę sytuacji społecznej mieszkańców obszaru rewitalizacji. Projekt pn. „Aktywni razem - działania na rzecz odnowy lokalnej społeczności Gminy Darłowo” planowany jest w każdym z podobszarów rewitalizacji i umożliwił będzie m.in. korzystanie z oferty na rzecz aktywizacji społecznej dzieci, młodzieży i dorosłych.

Prowadzone działania nie będą skutkować przenoszeniem problemów na inne obszary ani prowadzić do niepożądanych efektów społecznych takich jak segregacja społeczna i wykluczenie, gdyż Program przewiduje wdrożenie kilku głównych projektów rewitalizacyjnych, które nie tylko nie konkurują ze sobą, ale dopełniają się wzajemnie i wykorzystują różne lokalne potencjały, wpisując się zarazem w główne kierunki rozwoju i zagospodarowania przestrzennego wyznaczone przez gminne dokumenty strategiczne.

Dostępność do powstałej infrastruktury oraz działań społecznych i kulturalnych określonych w niniejszym Dokumencie dla wszystkich mieszkańców danego obszaru spowoduje, że z pozytywnych efektów rewitalizacji korzystać będą wszyscy mieszkańcy Gminy, bez względu na sytuację materialną.

Gmina prowadzić będzie bieżącą analizę następstw skutków przestrzennych planowanych do wdrożenia działań w skali całej gminy oraz jej otoczenia. Analizowane będą takie aspekty jak przeznaczanie nowych terenów pod zabudowę czy ewentualna zmiana dotychczasowej funkcji terenów w celu wzmocnienia skuteczności programu rewitalizacji.

Komplementarność problemowa

Komplementarność problemowa oznacza konieczność realizacji projektów i przedsięwzięć rewitalizacyjnych, które będą się wzajemnie dopełniały tematycznie, sprawiając, że program rewitalizacji będzie oddziaływał na obszar rewitalizacji we wszystkich niezbędnych aspektach (społecznym, gospodarczym, przestrzenno-funkcjonalnym, technicznym, środowiskowym).

Wszystkie projekty i przedsięwzięcia zaplanowane do realizacji w Gminnym Programie Rewitalizacji dla gminy Darłowo na lata 2017-2023 są ze sobą powiązane i wzajemnie się dopełniają tematycznie.

Zadania o charakterze inwestycyjnym uzupełniają działania o charakterze społecznym. Przykładem jest budowa lub remont świetlicy w danej miejscowości połączony z programem Aktywni razem, który będzie działał na rzecz odnowy lokalnej społeczności obszarów rewitalizacji. Miejscem realizacji programu będą świetlice oraz ich otoczenie.

Dodatkowo, planowane przedsięwzięcia przewidują ożywienie gospodarcze i stworzenie nowych miejsc pracy oraz rozwój przedsiębiorczości, w tym społecznej, które są pierwszym krokiem do włączenia społecznego. Zadania infrastrukturalne dotyczące przede wszystkim doinwestowania infrastrukturalnego, renowacji, przebudowy i adaptacji zniszczonych obiektów i przestrzeni użyteczności publicznej, wyrównują szanse mieszkańców rewitalizowanych, gorzej rozwiniętych obszarów wiejskich. Budowa nowej i modernizacja istniejącej infrastruktury, posłuży zarówno podniesieniu jakości życia mieszkańców, zwiększeniu ład przestrzennego i estetyki przestrzeni i przyczyni się również do poprawy jakości środowiska naturalnego.

W kartach projektów rewitalizacyjnych, dla wykazania komplementarności problemowej, wskazano komplementarność projektów z innymi projektami, co ma na celu przeciwdziałanie fragmentacji działań. W programie określono wizję obszaru po przeprowadzeniu działań rewitalizacyjnych, cel główny i cele szczegółowe, a w poszczególnych projektach opisano spodziewane rezultaty. Opis zadań wchodzących w zakres poszczególnych przedsięwzięć oraz rodzaj wskaźników dostosowano do wymogów wytycznych programów operacyjnych, by ułatwić późniejsze starania wnioskodawców o pozyskanie zewnętrznych źródeł finansowania.

Zakładane cele i planowane dla ich osiągnięcia działania spójne są z dokumentami strategicznymi i planistycznymi gminy Darłowo, co pozwoli uzyskać efekt skali.

Komplementarność proceduralno - instytucjonalna

Komplementarność proceduralno-instytucjonalna oznacza konieczność takiego zaprojektowania systemu zarządzania programem rewitalizacji, który pozwoli na efektywne współdziałanie na jego rzecz różnych instytucji oraz wzajemne uzupełnianie się i spójność procedur. W tym celu niezbędne jest osadzenie systemu zarządzania programem rewitalizacji w przyjętym przez Gminę ogólnym systemie zarządzania.

Organem odpowiedzialnym za wdrażanie Gminnego Programu Rewitalizacji jest Wójt Gminy Darłowo, wspierany przez pracowników komórek organizacyjnych Urzędu Gminy, odpowiedzialnych m.in. za: rozwój, inwestycje, planowanie i zagospodarowanie przestrzenne, kwestie społeczne oraz finanse. Dzięki temu rewitalizacja zostanie osadzona w ramach istniejących struktur organizacyjnych UG w Darłowie, odpowiedzialnych za koordynację systemu zarządzania rozwojem gminy.

W celu efektywnego współdziałania różnych podmiotów Wójt Gminy Darłowo zastosuje mechanizmy koordynacji i partycypacji społecznej.

Najważniejszym elementem zapewnienia komplementarności proceduralno - instytucjonalnej będzie powołany uchwałą Rady Gminy Darłowo Komitet Rewitalizacji.

GPR realizowany będzie przy współpracy instytucji takich jak: Urząd Gminy, Gminny Ośrodek Pomocy Społecznej, Gminna Komisja Rozwiązywania Problemów Alkoholowych, Powiatowy Urząd Pracy. Zaangażowane instytucje będą ze sobą współpracować i się uzupełniać. Ważnym jest właściwe funkcjonowanie instytucji społecznych, takich jak: GOPS, GKRPA, gminne placówki oświaty i wychowania, Caritas, parafie, sołtysi. Podmioty te powinny jako pierwsze rozpoznawać sytuacje kryzysowe w rodzinach i społecznościach, kierować informacje do instytucji i organizacji oferujących zorganizowaną pomoc.

W sferze aktywizacji zawodowej ważnymi instytucjami będą: Wojewódzki Urząd Pracy oraz Powiatowy Urząd Pracy w Sławnie.

W sferze działań infrastrukturalnych oraz zagospodarowania przestrzeni publicznej, kluczowa jest współpraca Wójta z pracownikami Urzędu Gminy odpowiedzialnymi za przygotowanie i realizowanie inwestycji, pozyskiwanie środków zewnętrznych, sprawy finansowo – księgowo i Radą Gminy. Ważną instytucją są lokalni liderzy społeczni (radni, sołtysi, liderzy organizacji pozarządowych, opiekunowie świetlic, inni), funkcjonujący jako formalni lub nieformalni szefowie organizacji społecznych, pozarządowych lub naturalni liderzy grup zainteresowań. Od ich aktywności i współpracy z pozostałymi podmiotami zależała będzie skuteczność realizowanych projektów w wymiarze społecznym.

Komplementarność międzyokresowa

Komplementarność międzyokresowa oznacza konieczność dokonania rozeznania, analizy i krytycznej oceny oraz sformułowania wniosków na temat dotychczasowego (w kontekście zaangażowania środków wspólnotowych, szczególnie w ramach polityki spójności 2007-2013) sposobu wspierania procesów rewitalizacji, jego skuteczności, osiągnięć i problemów wdrażania projektów i programów rewitalizacji.

Gmina Darłowo po raz pierwszy opracowuje i przyjmuje do realizacji program rewitalizacji. W poprzednich latach rewitalizacja prowadzona była w sposób punktowy i fragmentaryczny, rzadko utożsamiano ją z wieloaspektowym podejściem w sferach społecznej, gospodarczej i przestrzennej. Projekty, które miały charakter rewitalizacyjny zawarte były w takich dokumentach strategicznych jak Lokalna Strategia Rozwoju Gminy Darłowo, Strategia Rozwiązywania Problemów Społecznych Gminy Darłowo, czy Strategia Rozwoju Turystyki Gminy Darłowo.

Planowane projekty ujęte w niniejszym Opracowaniu dopełniają przedsięwzięcia zrealizowane w ramach polityki spójności w latach 2007-2013. Przyjęte kierunki działań będą teraz kontynuowane rozwijane.

Proces rewitalizacji w gminie Darłowo wychodzi okresowo poza 2023 rok, niezależnie od niniejszego Opracowania. Należy założyć, że mogą pojawić się ograniczenia finansowe, które spowodują, że do zrealizowania po 2023 r. pozostanie część projektów ujęta w obecnym GPR oraz takich, które zostaną zaprogramowane w oparciu o wnioski wykorzystane z analizy i oceny wdrożenia niniejszego GPR w obecnym okresie programowania.

Komplementarność finansowa

Gmina Darłowo oraz pozostali partnerzy procesu rewitalizacji będą ubiegać się dofinansowanie projektów i przedsięwzięć przewidywanych do realizacji w niniejszym dokumencie z różnych źródeł, w tym z: Europejskich Funduszy Strukturalnych i Inwestycyjnych perspektywy finansowej UE na lata 2014-2020, głównie Regionalnego Programu Operacyjnego Województwa Zachodniopomorskiego (zarówno z Europejskiego Funduszu Rozwoju Regionalnego jak i z Europejskiego Funduszu Społecznego), Programu Rozwoju Obszarów Wiejskich (Europejski Fundusz Rolny na rzecz Rozwoju Obszarów Wiejskich), krajowych środków publicznych, środków prywatnych, instrumentów zwrotnych.

W związku z tym, że komplementarność finansowa oznacza zdolność łączenia prywatnych i publicznych źródeł finansowania podczas programowania działań wykorzystano zgłoszone propozycje projektów planowanych do realizacji na obszarze rewitalizacji przez podmioty prywatne, które angażować będą środki własne.

Realnym scenariuszem w przypadku gminy Darłowo jest sytuacja, kiedy wraz z realizacją zaplanowanych projektów rewitalizacyjnych pojawi się z czasem impuls rozwojowy ze strony przedsiębiorców i inwestorów zewnętrznych. Dysponując pomysłami, wiedzą, kapitałem oraz odpowiednimi zdolnościami organizacyjnymi uruchomią oni przedsięwzięcia gospodarcze, poprawiając kondycję ekonomiczną Gminy i umożliwiając złagodzenie problemów społecznych.

W konsekwencji, proces rewitalizacji przebiegać będzie przy współdziałaniu publicznych i prywatnych interesariuszy. Będzie to miało kluczowe znaczenie dla dynamiki i skuteczności pożądaných zmian strukturalnych, zarówno społecznych, jak i przestrzennych.

14. PARTYCYPACJA SPOŁECZNA I SPOSOBY WŁĄCZANIA INTERESARIUSZY W PROCES REWITALIZACJI NA TERENIE GMINY

Partycypacja społeczna wpisana jest w proces rewitalizacji jako fundament działań na każdym etapie tego procesu (diagnozowanie, programowanie, wdrażanie, monitorowanie), determinując jego skuteczność i efektywność.

Oznacza to, że rewitalizacja nie jest procesem prowadzonym wyłącznie przez lokalne władze. Skutecznie prowadzenie procesu rewitalizacji w gminie wymaga współdziałania wszystkich osób, które mogą być zainteresowani zmianami jakie będą zachodziły w jego otoczeniu.

Odpowiedzialność za przeprowadzenie całego procesu w sposób partycypacyjny ponoszą lokalne władze, jednak pełen sukces można odnieść angażując lokalnych przedsiębiorców, organizacje pozarządowe (stowarzyszenia, fundacje, lokalne grupy działania), młodzież, osoby w dojrzałym wieku, bezrobotnych – czyli wszystkich mieszkańców, którzy znają dany obszar i jego problemy oraz mają pomysły, jak dane problemy zneutralizować.

Do głównych grup interesariuszy na terenie Gminy należą:

- samorząd lokalny - Urząd Gminy Darłowo,
- mieszkańcy Gminy, w szczególności z obszaru rewitalizacji,
- lokalni przedsiębiorcy,
- organizacje pozarządowe,
- podmioty ekonomii społecznej,

Samorząd jest moderatorem całego procesu rewitalizacji, natomiast organizacje pozarządowe oraz podmioty ekonomii społecznej współpracują z samorządem w tej kwestii oraz inicjują i organizują konkretne działania miękkie, takie jak lokalne inicjatywy (wspólne spędzanie czasu, porządkowanie terenu), szkolenia czy warsztaty. Mieszkańcy obszaru rewitalizacji to główni obiorcy procesu rewitalizacji. Przedsiębiorcy z kolei z jednej strony są odbiorcami działań rewitalizacyjnych (mogą np. zatrudniać osoby wykluczone czy bezrobotne), z drugiej zaś mogą np. organizować kursy zawodowe czy przyuczenie do zawodu.

Skonsolidowanie wysiłków ww. grup interesariuszy na rzecz obszaru rewitalizacji jest istotnym warunkiem sukcesu na każdym etapie procesu rewitalizacji.

Na etapie powstawania dokumentu GPR, interesariusze włączani byli dwukrotnie, tj. podczas konsultacji dot. wyznaczania obszaru zdegradowanego i obszaru rewitalizacji oraz podczas konsultacji projektu Gminnego Programu Rewitalizacji. Każdy z ww. grup interesariuszy miał szansę wpłynąć na kształt Gminnego Programu Rewitalizacji dla Gminy Darłowo.

Na etapie konsultacji społecznych projektu uchwały Rady Gminy Darłowo w sprawie wyznaczenia obszaru zdegradowanego i obszaru rewitalizacji na terenie gminy Darłowo wykorzystano następujące mechanizmy partycypacji społecznej:

- Zbieranie uwag, propozycji i opinii w formie papierowej i elektronicznej, z wykorzystaniem formularza konsultacyjnego
- Spotkanie konsultacyjne w dniu 18 stycznia 2017 roku
- Ankieta konsultacyjna

Formularz konsultacyjny, projekt uchwały wraz z załącznikami oraz ankieta konsultacyjna dostępne były w okresie konsultacji w Biuletynie Informacji Publicznej, na stronie internetowej Gminy oraz w Biurze Podawczym Urzędu Gminy Darłowo w godzinach pracy urzędu.

Szczegóły dotyczące ww. konsultacji odnaleźć można w Informacji podsumowującej konsultacje społeczne, na stronie internetowej Gminy.


Na etapie konsultacji społecznych projektu Gminnego Programu Rewitalizacji dla Gminy Darłowo na lata 2017-2023 wykorzystano następujące mechanizmy partycypacji społecznej:

- Zbieranie uwag, propozycji i opinii w formie papierowej i elektronicznej z wykorzystaniem formularza konsultacyjnego.
- Spotkania konsultacyjne w dniach:
 - 24.08.2017 roku godz. 12.00 – Urząd Gminy Darłowo (sala konferencyjna),
 - 29.08.2017 roku godz. 16.00 – Świetlica wiejska w Cisowie,
 - 05.09.2017 roku godz. 16.00 – Świetlica wiejska w Nowym Jarosławiu,
 - 11.09.2017 roku godz. 16.00 – Świetlica wiejska w Bukowie Morskim,
 - 15.09.2017 roku godz. 16.00 – Świetlica wiejska w Gleźnowie.
- Spacer studyjny w dniu w miejscowości Bukowo Morskie w dniu 11.09.2017 roku, godz. 17.00.

Projekt Gminnego Programu Rewitalizacji oraz Formularz konsultacyjny dostępne były w okresie konsultacji w Biuletynie Informacji Publicznej, na stronie internetowej Gminy oraz w Biurze Podawczym Urzędu Gminy Darłowo w godzinach pracy urzędu.

Poniżej przedstawiono kilka zdjęć z poszczególnych spotkań i spaceru studyjnego.





Szczegóły dotyczące ww. konsultacji odnaleźć można w Informacji podsumowującej konsultacje społeczne, która znajduje się na stronie internetowej Gminy.

Po uchwaleniu Gminnego Programu Rewitalizacji rekomenduje się dalsze włączanie w działania wszystkich grup interesariuszy procesu, zarówno na etapie wdrażania Programu (realizacji poszczególnych projektów rewitalizacyjnych), jak również na etapie jego monitorowania.

Proponuje się stworzyć tzw. Otwartą Grupę Roboczą na Rzecz Rewitalizacji. Ma ona formę spotkań roboczych, na które zapraszani są interesariusze procesu rewitalizacji. Taki model współpracy prowadzi do dowartościowania wszystkich grup interesariuszy ponieważ każdy głos traktowany jest w równorzędny sposób. Grupa Robocza nie stanowi tym samym spotkania, podczas którego interesariusze są wyłącznie biernymi słuchaczami, ale sprawia że czują się jego gospodarzami.

Jest to w pewien sposób oddanie ludziom możliwości współorganizacji spotkań. Metoda Grupy Roboczej poprzez odpowiednią pracę moderatorów pozwala włączyć się praktykom i uczestnikom procesu w sposób czynny. W Otwartej Grupie Roboczej uczestniczą ludzie z różnych środowisk i każde z tych środowisk jest przez to uczestnictwo docenione. Rezultaty pracy Grupy powinny być ogólnodostępne i dawać możliwość komentowania i dopracowania ich w praktyce i w procesie. Otwarta Grupa Robocza na Rzecz Rewitalizacji powinna spotykać się co najmniej raz w roku.

Dodatkowo, warto przekazywać informacje na temat działań przewidzianych w GPR w odniesieniu do obszaru rewitalizacji na zebraniach wiejskich, imprezach cyklicznych oraz za pomocą instrumentów zwyczajowo przyjętych w gminie Darłowo.

Powinna być dostępna możliwość zgłaszania przez mieszkańców wniosków o zmianę Gminnego Programu Rewitalizacji, które w dalszej kolejności byłyby weryfikowane przez Komitet Rewitalizacji (ustawowy element włączania interesariuszy w proces rewitalizacji, opisany w kolejnym rozdziale) i przedkładane Radzie Gminy Darłowo.

Istotnym elementem włączenia mieszkańców do wdrażania zapisów Gminnego Programu Rewitalizacji dla Gminy Darłowo może być zastosowanie inicjatywy lokalnej jako mechanizmu współfinansowania i współorganizacji realizacji drobnych zadań istotnych z punktu widzenia społeczności lokalnej. Warto o tym pomyśleć szczególnie z uwagi na stosunkowo duży budżet zaplanowany przez Urząd Marszałkowski na inicjatywy lokalne w województwie zachodniopomorskim.

15. REALIZACJA I WDRAŻANIE GMINNEGO PROGRAMU REWITALIZACJI

Za realizację i wdrażanie Gminnego Programu Rewitalizacji w gminie Darłowo będzie odpowiedzialny Wójt gminy Darłowo przy wsparciu Komitetu Rewitalizacji oraz pracowników komórek organizacyjnych Urzędu Gminy, odpowiedzialnych m.in. za: rozwój, inwestycje, planowanie i zagospodarowanie przestrzenne, kwestie społeczne oraz finanse.

Komitet Rewitalizacji

Komitet Rewitalizacji stanowi kolejną formę partycypacji społecznej i włączanie interesariuszy w proces rewitalizacji, który dodatkowo wspiera Wójta w realizacji Gminnego Programu Rewitalizacji. W praktyce jest to forum współpracy i dialogu interesariuszy z organami Gminy w sprawach dotyczących przygotowania, prowadzenia i oceny rewitalizacji oraz pełni funkcję opiniodawczo-doradczą Wójta. W odróżnieniu od pozostałych form partycypacji społecznej, działanie Komitetu Rewitalizacji opisane jest w Ustawie o rewitalizacji.

Zasady wyznaczania składu oraz zasady działania Komitetu Rewitalizacji ustala się, uwzględniając funkcję Komitetu oraz zapewniając wyłanianie przez interesariuszy ich przedstawicieli. Zasady te określa w drodze uchwały Rada Gminy przed uchwaleniem GPR albo w terminie nie dłuższym niż 3 miesiące, licząc od dnia jego uchwalenia. Podjęcie uchwały jest poprzedzone konsultacjami społecznymi. Uchwała nie stanowi aktu prawa miejscowego.

Wójt niezwłocznie po podjęciu przez Radę Gminy ww. uchwały powołuje w drodze zarządzenia Komitet Rewitalizacji.

Proponuje się, aby w skład Komitetu weszło:

- 2 przedstawicieli Wójta – w tym Pełnomocnik ds. Gminnego Programu Rewitalizacji, który będzie przewodniczył pracom Komitetu
- 2 przedstawicieli Rady Gminy
- 2 mieszkańców obszaru rewitalizacji
- 2 przedstawicieli organizacji pozarządowych działających na terenie obszaru rewitalizowanego
- 2 przedstawicieli przedsiębiorców

Komitet Rewitalizacji opracuje swój regulamin. Jego pracami będzie kierował Pełnomocnik ds. Gminnego Programu Rewitalizacji (pracownik Urzędu). Komitet nadzoruje skuteczność i jakość realizacji GPR. Do zadań Komitetu będzie należało w szczególności:

- nadzorowanie realizacji poszczególnych projektów rewitalizacyjnych ujętych w GPR
- przygotowywanie rocznych sprawozdań z realizacji GPR
- przedkładanie Radzie Gminy propozycji zmian w treści Gminnego Programu Rewitalizacji
- zapoznanie się z uwagami Rady Gminy dotyczącymi rocznego sprawozdania z realizacji GPR

- monitoring i ewaluację GPR
- podejmowanie decyzji odnośnie regulaminu prac Komitetu, wyboru sekretarza, itp.
- prowadzenie i nadzorowanie promocji Gminnego Programu Rewitalizacji, a w jej ramach również promocji poszczególnych projektów i zadań inwestycyjnych
- inne określone w Regulaminie i mające znaczenie dla realizacji Gminnego Programu Rewitalizacji

Uczestnictwo w pracach Komitetu Rewitalizacji ma charakter społeczny i za udział w nich nie przysługuje wynagrodzenie. Komitet spotyka się nie rzadziej niż raz w roku. Decyzje podejmowane są w ramach Komitetu, o ile to możliwe, w ramach konsensu. Szczegółowy tryb podejmowania decyzji zostanie zaproponowany w Regulaminie Komitetu.

Samorządom lokalnym, ale także władzom na poziomie regionu i kraju brakuje szerszych doświadczeń w prowadzeniu skoordynowanych i kompleksowych procesów rewitalizacji dotyczących wszystkich sfer oddziaływania z silnym naciskiem na stymulowanie procesów społecznych wychodzenia z sytuacji kryzysowej. Dlatego pierwsze rzetelne analizy i krytyczne oceny dotyczące efektów wdrażania rewitalizacji w gminie Darłowo zostaną dokonane pod koniec bieżącego okresu programowania i obowiązywania przedmiotowego Programu tj. w 2023 roku.

Struktura oraz koszty zarządzania procesem rewitalizacji

Tak jak wspomniano na początku rozdziału, za realizację i wdrażanie Gminnego Programu Rewitalizacji w gminie Darłowo odpowiedzialny będzie Wójt Gminy przy wsparciu Komitetu Rewitalizacji oraz pracowników poszczególnych komórek organizacyjnych Urzędu Gminy. Struktura Komitetu Rewitalizacji została opisana powyżej. W niniejszym podrozdziale krótko opisano sposób pracy przy realizacji GPR w ramach Urzędu Gminy.

W celu efektywnego i zintegrowanego zarządzania procesem rewitalizacji w Gminie, zaangażowani zostaną przedstawiciele poszczególnych referatów / samodzielnych stanowisk pracy Urzędu Gminy w Darłowie oraz, w razie potrzeby, jednostek organizacyjnych Gminy odpowiedzialnych za realizację konkretnych projektów.

Zadania niezbędne do wdrażania GPR wykonywane będą w ramach zakresu obowiązków poszczególnych osób zatrudnionych w Urzędzie. Każda z komórek Urzędu w ramach swoich kompetencji wdrażała będzie tego rodzaju działania, za które odpowiada w standardowej pracy referatu / komórki organizacyjnej. Na bieżąco i w sposób elastyczny dostosowywała będzie też własne zasoby osobowe do określonych potrzeb.

Wszystkie prace przy rewitalizacji w ramach Urzędu Gminy koordynował będzie Pełnomocnik ds. Gminnego Programu Rewitalizacji (jeden z wyznaczonych pracowników).

Biorąc pod uwagę perspektywę czasową (do 2023 r.), fakt iż pracownicy Urzędu Gminy zostaną oddelegowani do poszczególnych zadań we wdrażaniu GPR (brak dodatkowych kosztów osobowych), koszty organizacyjne (spotkania Komitetu Rewitalizacji, Otwartej Grupy Roboczej), koszty promocji (41 projektów), ewentualne dodatkowe koszty eksploatacyjne (materiały biurowe, koszty druku), roczny koszt zarządzania Gminnym Programem Rewitalizacji w gminie Darłowo wyniesie ok. 15 000,00 zł brutto.

Promocja GPR

Najważniejszym celem działań związanych z promocją GPR jest dotarcie do jak najszerszej grupy beneficjentów pośrednich (mieszkańców, turystów) z informacją o projektach podejmowanych w jego ramach. Celem pośrednim może stać się np. pozyskanie instytucji, które ewentualnie mogą później występować w charakterze partnera poszczególnych zadań realizowanych w ramach GPR.

Grupami docelowymi, do których kierowana jest promocja GPR będą:

- beneficjenci pośredni większości projektów – mieszkańcy dane miejscowości i całej Gminy
- środowisko przedsiębiorców lokalnych i ponadlokalnych
- organizacje pozarządowe

W ramach promocji Gminnego Programu Rewitalizacji będą podejmowane następujące działania:

- powstanie stale aktualizowana zakładka GPR na stronie internetowej Gminy
- pojawią się publikacje nt. realizacji projektów w ramach GPR w prasie samorządowej, lokalnej i regionalnej oraz w Internecie
- zostaną umiejscowione tablice informacyjne i tablice pamiątkowe informujące o realizowanych bądź zrealizowanych projektach
- informowanie o projektach GPR na spotkaniach, zebraniach wiejskich, konsultacjach projektów z potencjalnymi partnerami gospodarczymi, społecznymi, jak i z mieszkańcami obszaru rewitalizowanego.

16. MONITORING GMINNEGO PROGRAMU REWITALIZACJI

Monitoring Gminnego Programu Rewitalizacji pozwala pozyskać informacje, na podstawie których będzie można dokonać zarówno oceny stopnia realizacji celów i projektów rewitalizacyjnych (monitoring postępu realizacji programu), jak również oceny i identyfikacji trudności, przeszkód lub nieprawidłowości występujących podczas realizacji programu i projektów rewitalizacyjnych (monitoring barier i trudności).

Zgodnie z ustawą o rewitalizacji, Gminny Program Rewitalizacji podlega ocenie aktualności i stopnia realizacji, dokonywanej przez Wójta co najmniej raz na 3 lata, zgodnie z systemem monitorowania i oceny określonym w tym programie. Ocena sporządzona przez Wójta, podlega zaopiniowaniu przez Komitet Rewitalizacji oraz ogłoszeniu na stronie podmiotowej gminy w Biuletynie Informacji Publicznej.

Funkcję instytucji monitorującej wdrażanie GPR będzie pełnił Wójt przy wsparciu Komitetu Rewitalizacji oraz Rada Gminy. Osobą odpowiedzialną z ramienia Wójta za zbieranie poszczególnych danych będzie Pełnomocnik ds. Gminnego Programu Rewitalizacji, który wspierany będzie pracownikami poszczególnych jednostek organizacyjnych Urzędu.

Co najmniej raz w roku przed sesją absolutoryjną będą analizowane postępy w realizacji GPR. Rada Gminy, jako instytucja kontrolna i uchwałodawcza, będzie miała za zadanie:

- akceptację rocznych sprawozdań z realizacji GPR przygotowanych przez Komitet Rewitalizacji, w szczególności osiągnięcia celów i rezultatów
- analizowanie i zatwierdzanie wniosków o zmianę treści Gminnego Programu Rewitalizacji
- aktualizację Gminnego Programu Rewitalizacji
- uwzględnienie zadań zaplanowanych do realizacji przy przyjmowaniu budżetu gminy oraz wieloletnich planów inwestycyjnych lub innych dokumentów strategicznych o znaczeniu lokalnym

Monitoring w niniejszym Programie Rewitalizacji odbywać się będzie w oparciu o dwa systemy:

- system monitoringu i oceny skuteczności działań rewitalizacyjnych w tym: monitoring projektów, monitoring realizacji celów programu rewitalizacji
- system wprowadzania modyfikacji w reakcji na zmiany w obszarze rewitalizacji, w gminie lub uwarunkowania zewnętrzne

Monitoring realizacji Gminnego Programu Rewitalizacji dla Gminy Darłowo na lata 2017-2023 będzie odbywać się w czterech etapach:

- 1) monitoring i analiza realizacji celów GPR – monitoring przeprowadzony w całym okresie realizacji programu rewitalizacji
- 2) monitoring i analiza procedur wdrażania projektów – analiza sposobu realizacji przedsięwzięć rewitalizacyjnych
- 3) weryfikacja wskaźników:

- monitoring właściwego doboru wskaźników produktu i rezultatu dla każdego przedsięwzięcia.
- monitoring wskaźników realizacji Gminnego Programu Rewitalizacji

4) raportowanie wyników.

Do oceny realizacji celów niniejszego GPR zaproponowano system wskaźników produktu, rezultatu bezpośredniego oraz oddziaływania wraz z oczekiwanymi wartościami. Punktem wyjścia były cele określone w GPR i wnioski z pogłębionej diagnozy obszaru rewitalizacji. Określono, jakie zmiany na obszarze rewitalizacji są istotne z punktu widzenia poprawy sytuacji społeczno-gospodarczej i zaproponowano trzy typy wskaźników, których celem jest ocena tych zmian:

- wskaźniki produktu (WP) – są to wskaźniki zagregowane, przedstawiające materialne zmiany w obszarze jakie są potrzebne np. liczba szkoleń, liczba miejsc spotkań mieszkańców czy też liczba nowych miejsc pracy
- wskaźniki rezultatu bezpośredniego (WRB) – wskaźniki zagregowane, odnoszące się do bezpośrednich, sumarycznych efektów realizowanych projektów, np. liczba mieszkańców posiadających umiejętność obsługi komputera, liczba mieszkańców uczestniczących w wspólnych imprezach kulturalno-rozrywkowych lub liczba osób zatrudnionych w nowych miejscach pracy w danym obszarze
- wskaźniki oddziaływania (WO) – wskaźniki przedstawiające efekty w dłuższej perspektywie, mierzące realizację celów głównych programu rewitalizacji, na których realizację składa się wiele działań, także tych których efekty odroczone są w czasie. W tym zakresie przeprowadzona zostanie sumaryczna ocena wskaźników wykorzystanych w procesie delimitacji obszarów zdegradowanych. Jednoczesna obserwacja wszystkich sfer procesu rewitalizacji tj., społecznej, gospodarczej, infrastrukturalnej, środowiskowej oraz funkcjonalno-przestrzennej pozwoli na ocenę skuteczności i komplementarności prowadzonych działań.

Monitoring realizacji celów GPR będzie prowadzony w sposób ciągły, w całym okresie objętym Programem przy pomocy wskaźników oddziaływania. Obserwacje i analizy wskaźników będą wykonywane cyklicznie zgodnie z ustaloną częstotliwością. Mając na uwadze, że zmiany w obszarze rewitalizacji wymagają czasu, monitoring odbywać się będzie w odstępach rocznych. Pozwoli to na zebranie niezbędnych danych i analizę zaobserwowanych zmian. Ważnym elementem monitoringu będzie analiza efektu synergii i komplementarności między działaniami oraz diagnoza przyczyn problemów w uzyskaniu zakładanych efektów programu.

Z kolei monitoring projektów będzie prowadzony na bieżąco, a jego realizacja odbywać się będzie poprzez analizę zgodności jego przebiegu z założonym harmonogramem, budżetem i zakładanymi efektami. Obserwacji podlegać będą zarówno efekty w postaci produktów, zwłaszcza w projektach gdzie istotnym komponentem jest infrastruktura, jak również rezultaty bezpośrednie projektów, a więc skutki dla mieszkańców obszaru rewitalizacji.

Poniżej zaprezentowano tabelę ze wskaźnikami służącymi ocenie GPR. Wskaźniki przypisano zgodnie z ich znaczeniem do celów wyznaczonych w Gminnym Programie Rewitalizacji. Wskaźniki określono w taki sposób, aby jednocześnie oceniały realizację projektów rewitalizacyjnych jak również realizację przyjętych celów GPR.

Tab. 35. Wskaźniki realizacji Gminnego Programu Rewitalizacji

| Cel | Wskaźniki | Tendencja (zmiana) | Waga |
|--------------------------------------------------------------------------------------------------------------------------------------------------------------------------------------|------------------------------------------------------------------------------------------|----------------------------------------|-------------|
| Cel szczegółowy nr 1: Integracja przedsiębiorczości oraz zwiększenie atrakcyjności inwestycyjnej i turystycznej obszaru rewitalizacji (sfera gospodarcza) | Cel szczegółowy nr 1 | | 30 |
| | Wskaźniki produktu | | 5 |
| | Liczba projektów, w których uczestniczyli przedsiębiorcy (szt.) | Rosnąca, nie mniej niż 2 rocznie | 5 |
| | Wskaźniki rezultatu bezpośredniego | | 5 |
| | Liczba osób zatrudnionych w przedsiębiorstwach w wyniku realizacji projektów (osoby) | Rosnąca, nie mniej niż 2 na projekt | 5 |
| | Wskaźniki oddziaływania | | 20 |
| | Liczba zarejestrowanych podmiotów gospodarki narodowej na 100 osób (szt.) | Rosnąca, nie mniej niż o 10% (do 2023) | 10 |
| Liczba mieszkańców prowadzących działalność gospodarczą na 100 ludności (osoby) | Rosnąca, nie mniej niż o 10% (do 2023) | 10 | |
| Cel szczegółowy nr 2: Wzmocnienie spójności społecznej i kapitału społecznego na obszarze rewitalizacji (sfera społeczna) | Cel szczegółowy nr 2 | | 30 |
| | Wskaźniki produktu | | 4 |
| | Liczba przeprowadzonych szkoleń i działań aktywizujących zawodowo dla mieszkańców (szt.) | Rosnąca, nie mniej niż 2 rocznie | 2 |
| | Liczba zorganizowanych warsztatów, imprez i animacji dla mieszkańców (szt.) | Rosnąca, nie mniej niż 2 rocznie | 2 |
| | Wskaźniki rezultatu bezpośredniego | | 6 |
| | Liczba uczestników szkoleń i działań aktywizujących zawodowo (osoby) | Rosnąca, nie mniej niż 25 rocznie | 2 |
| | Liczba uczestników warsztatów, imprez i animacji (osoby) | Rosnąca, nie mniej niż 50 rocznie | 2 |
| Liczba inicjatyw, prac społecznych i przedsięwzięć rewitalizacyjnych wykonanych przez mieszkańców | Rosnąca, nie mniej niż 2 rocznie | 2 | |

| | | | |
|---------------------------------------------------------------------------------------------------------------------------------------------------------------|--------------------------------------------------------------------------------------------------------------|------------------------------------------|-----------|
| | Wskaźniki oddziaływania | | 20 |
| | Odsetek osób bezrobotnych (%) | Spadająca, nie mniej niż o 10% (do 2023) | 10 |
| | Liczba osób korzystających ze świadczeń pomocy społecznej na 1 tys. ludności (osoby) | Spadająca, nie mniej niż o 10% (do 2023) | 5 |
| | Liczba przestępstw na 1 tys. ludności (szt.) | Spadająca, nie mniej niż o 10% (do 2023) | 5 |
| | Cel szczegółowy nr 3 | | 25 |
| | Wskaźniki produktu | | 10 |
| | Liczba wspartych obiektów infrastruktury zlokalizowanych na rewitalizowanych obszarach (szt.) | Rosnąca, nie mniej niż 3 roczne | 5 |
| | Liczba obiektów dostosowanych do potrzeb osób z niepełnosprawnościami (szt.) | Rosnąca, nie mniej niż 1 roczne | 5 |
| | Wskaźniki rezultatu bezpośredniego | | 5 |
| | Powierzchnia obszarów objętych rewitalizacją (ha) | Rosnąca, nie mniej niż 2 roczne | 5 |
| | Wskaźniki oddziaływania | | 10 |
| | Liczba osób korzystających z obiektów zmodernizowanej infrastruktury (osoby) | Rosnąca, nie mniej niż o 10% (do 2023) | 5 |
| | Liczba nowych usług o charakterze publicznym powstałych w wyniku modernizacji obiektów infrastruktury (szt.) | Rosnąca, nie mniej niż o 10% (do 2023) | 5 |
| Cel szczegółowy nr 3: Atrakcyjna i zadbane przestrzeń publiczną służąca mieszkańcom (sfera przestrzenno-funkcjonalna i techniczna) | | | |

17. OKREŚLENIE NIEZBĘDNYCH ZMIAN W UCHWAŁACH ORAZ W ZAKRESIE PLANOWANIA I ZAGOSPODAROWANIA PRZESTRAENNEGO W GMINIE

Ustawa o rewitalizacji zobowiązuje gminę do określenia jakie zmiany w przyjętych uchwałach oraz obowiązujących dokumentach planistycznych należy przyjąć aby zapewnić zgodność i komplementarność między dokumentami. Poniżej wykazano

Uchwały przyjęte w gminie Darłowo

Gminny Program Rewitalizacji dla Gminy Darłowo na lata 2017-2023 nie przewiduje wprowadzenia zmian w uchwałach obowiązujących w gminie Darłowo.

Specjalna Strefa Rewitalizacji

W Gminnym Programie Rewitalizacji dla Gminy Darłowo na lata 2017-2023 nie przewiduje się ustanowienia Specjalna Strefa Rewitalizacji, o której mowa w art. 25 ustawy o rewitalizacji.

Studium uwarunkowań i kierunków zagospodarowania przestrzennego, miejscowe plany zagospodarowania przestrzennego

Gminny Program Rewitalizacji dla Gminy Darłowo na lata 2017-2023 nie przewiduje wprowadzenia zmian zarówno w Studium uwarunkowań i kierunków zagospodarowania przestrzennego Gminy, jak też w miejscowych planach zagospodarowania przestrzennego.

18. ZAOPINIOWANIE PROJEKTU GPR PRZEZ WŁAŚCIWE INSTYTUCJE

Zgodnie z art. 17 ust. 2 pkt 4 ustawy o rewitalizacji, Wójt Gminy Darłowo wystąpił o zaopiniowanie projektu Gminnego Programu Rewitalizacji do wymienionych w ww. artykule organów państwowych i samorządowych.

Gmina Darłowo otrzymała informację zwrotną od wszystkich instytucji, gdzie żadna z nich do wyznaczonego terminu nie wniosła zastrzeżeń do projektu GPR.

SPIS RYSUNKÓW

- Rys. 1. Powiat sławieński na tle powiatów województwa zachodniopomorskiego.
- Rys. 2. Gmina Darłowo na tle powiatu sławieńskiego
- Rys. 3. Mapa dróg krajowych województwa zachodniopomorskiego
- Rys. 4. Obręby ewidencyjne w gminie Darłowo
- Rys. 5. Wycinek ze Studium uwarunkowań... (okolice Gleźnowa)
- Rys. 6. Wycinek ze Studium uwarunkowań... (okolice Nowego Jarosławia)
- Rys. 7. Wycinek ze Studium uwarunkowań... (okolice miejscowości Kopań)
- Rys. 8. Jednostki gminne na terenie gminy Darłowo – mapka pogładowa
- Rys. 9. Przebieg granicy jednostki gminnej w okolicy jeziora Kopań
- Rys. 10. Przebieg granicy jednostki gminnej w okolicy jeziora Bukowo
- Rys. 11. Wizualizacja wskaźnika „Liczba osób korzystających ze świadczeń pomocy społecznej na 1 tys. ludności”
- Rys. 12. Wizualizacja wskaźnika „Udział długotrwale bezrobotnych wśród osób w wieku produkcyjnym”
- Rys. 13. Wizualizacja wskaźnika „Liczba przestępstw na 1 tys. ludności”
- Rys. 14. Wizualizacja wskaźnika „Odsetek dzieci i młodzieży nieotrzymujących promocji do następnej klasy w szkołach podstawowych i gimnazjach”
- Rys. 15. Wizualizacja wskaźnika „Liczba mieszkańców prowadzących działalność gospodarczą na 100 ludności”
- Rys. 16. Wizualizacja wskaźnika „Odsetek osób w wieku poprodukcyjnym w ogólnej licznie ludności”
- Rys. 17. Wizualizacja wskaźnika „Udział mieszkań bez wodociągu do ogólnej liczby mieszkań (w %)”
- Rys. 18. Liczba wskaźników odchylonych na niekorzyść dla jednostek gminnych - wizualizacja
- Rys. 19. Obszar zdegradowany na terenie gminy Darłowo (obszar zakreskowany)
- Rys. 20. Obszar rewitalizacji na terenie gminy Darłowo (obszar na zaznaczony na zielono)

SPIS TABEL

- Tab. 1. Powierzchnia gminnych gruntów w poszczególnych obrębach w Gminie Darłowo
- Tab. 2. Zasoby mieszkaniowe w latach 2010-2016 (stan na 31.XII)
- Tab. 3. Przeciętna powierzchnia użytkowa mieszkania na 1 osobę m²
- Tab. 4. Przeciętna liczba izb w 1 mieszkaniu.
- Tab. 5. Przeciętna liczba osób na 1 mieszkanie.
- Tab. 6. Ilość mieszkań w poszczególnych miejscowościach w Gminie Darłowo
- Tab. 7. Liczba ludności Gminy Darłowo
- Tab. 8. Liczba mieszkańców w poszczególnych sołectwach w gminie w 2015 r.
- Tab. 9. Urodzenia żywe, zgony i przyrost naturalny na 1000 ludności
- Tab. 10. Liczba ludności w wieku produkcyjnym i nieprodukcyjnym.
- Tab. 11. Liczba ludności w wieku produkcyjnym i poprodukcyjnym w poszczególnych sołectwach w gminie.
- Tab. 12. Udział ludności wg ekonomicznych grup wieku w % ludności ogółem
- Tab. 13. Pracujący ogółem i wg płci
- Tab. 14. Liczba osób bezrobotnych według wykształcenia stan na 31.12.2015
- Tab. 15. Liczba świadczeń pieniężnych z pomocy społecznej w 2015 r.
- Tab. 16. Szkolnictwo podstawowe w gminie Darłowo w 2014 r.
- Tab. 17. Szkoły podstawowe z podziałem na uczniów na przestrzeni lat 2010-2014
- Tab. 18. Gimnazja w gminie Darłowo
- Tab. 19. Liczba uczniów i absolwentów w gimnazjach w gminie Darłowo na przestrzeni lat 2011-2015
- Tab. 20. Oddziały przedszkolne w szkołach podstawowych i dzieci wg płci w 2015 r.
- Tab. 21. Współczynnik skolaryzacji brutto
- Tab. 21. Współczynnik skolaryzacji netto
- Tab. 23. Osoby fizyczne prowadzące działalność gospodarczą wg sekcji PKD 2007
- Tab. 24. Wskaźniki zastosowane w diagnozie dla gminy Darłowo
- Tab. 25. Wskaźnik „Liczba rodzin korzystających ze świadczeń pomocy społecznej na 1 tys. ludności”
- Tab. 26. Wskaźnik „Udział długotrwale bezrobotnych wśród osób w wieku produkcyjnym”
- Tab. 27. Wskaźnik „Liczba przestępstw na 1 tys. ludności”
- Tab. 28. Wskaźnik „Odsetek dzieci i młodzieży nieotrzymujących promocji do następnej klasy w szkołach podstawowych i gimnazjach”
- Tab. 29. Wskaźnik „Liczba mieszkańców prowadzących działalność gospodarczą na 100 ludności”
- Tab. 30. Wskaźnik „Odsetek osób w wieku poprodukcyjnym w ogólnej licznie ludności”
- Tab. 31. Wskaźnik „Udział mieszkań bez wodociągu do ogólnej liczby mieszkań (w %)”
- Tab. 32. Występowanie lub niewystępowanie zabudowy popegeerowskiej
- Tab. 33. Występowanie dzikich wysypisk śmieci
- Tab. 34. Liczba wskaźników odchylonych na niekorzyść
- Tab. 35. Wskaźniki realizacji Gminnego Programu Rewitalizacji

SPIS WYKRESÓW

Wyk. 1. Liczba zarejestrowanych bezrobotnych - stan na 31.XII

Wyk. 2. Liczba osób bezrobotnych w podziale na posiadane wykształcenie.

Wyk. 3. Liczba osób bezrobotnych w poszczególnych sołectwach w gminie Darłowo

Wyk. 4. Liczba podmiotów wpisanych do rejestru na 1000 ludności

Wyk. 5. Liczba podmiotów zarejestrowanych w REGON wg PKD