

**UCHWAŁA NR VIII.68.2019
RADY GMINY DARŁOWO**

z dnia 10 maja 2019 r.

**w sprawie określenia sezonu kąpielowego oraz wykazu kąpielisk na terenie Gminy Darłowo
w 2019 r.**

Na podstawie art. 18 ust. 2 pkt 15 ustawy z dnia 8 marca 1990 r. o samorządzie gminnym (Dz. U. z 2019 r. poz. 506), w związku z art. 37 ust. 1 oraz ust. 2 ustawy z dnia 20 lipca 2017 r. Prawo wodne (Dz. U. z 2018 r. poz. 2268 z późn. zm.), Rada Gminy Darłowo uchwała, co następuje:

§ 1. Określa się sezon kąpielowy, który trwa od 01.07.2019 r. do 31.08.2019 r.

§ 2. Określa się wykaz kąpielisk na terenie Gminy Darłowo w 2019 r.:

Nazwa oraz adres organizatora kąpielisk	Nazwa i lokalizacja kąpieliska	Długość linii brzegowej	Przewidywana maksymalna liczba osób korzystających dziennie z kąpieliska	Termin otwarcia i zamknięcia kąpielisk
Gminny Zakład Użyteczności Publicznej Sp. z o.o. z siedzibą: Krupy 72, 76-150 Darłowo	Wicie - początek na wysokości 27 m, koniec 127 m na wschód od wejścia głównego „Wicie 0” z ul. Morskiej.	100 m	900	od 01.07.2019 r. do 31.08.2019 r.
	Kopań - początek na wysokości 29 m, koniec 129 m na wschód od wejścia głównego „Kopań 1Z”.	100 m	700	
	Bobolin wschód – początek na wysokości wejścia głównego z ul. Plażowej - "Bobolin 1W", koniec 100 m na zachód.	100 m	1000	
	Bobolin zachód – początek na wysokości 30 m na zachód i 70 m na wschód od wejścia głównego z ul. Wojska Polskiego - wejście "Bobolin 2Z”.	100 m	950	
	Dąbki wschód – 2 kąpieliska: 1)Kąpielisko I – początek na wysokości 25 m na wschód i koniec 75 m na zachód od wejścia głównego z ul. Morskiej – „Dąbki wejście 3” 2)Kąpielisko II - początek na wysokości 10 m i koniec 110 m na zachód od wejścia z ul. Letniskowej – „Dąbki wejście 4”.	200 m	1600	
Dąbki zachód – 2 kąpieliska: 1)Kąpielisko I – początek na wysokości wejścia głównego z ul. Sztormowej -, „Dąbki wejście 1” koniec 100 m na wschód, 2)Kąpielisko II - początek na wysokości 10 m i koniec 110 m na zachód od wejścia głównego z ul. Piaskowej – „Dąbki wejście 2”.	200 m	1200		

§ 3. Opis lokalizacji kąpielisk stanowią załączniki graficzne od nr 1 do nr 6 do niniejszej uchwały.

§ 4. Wykonanie uchwały powierza się Wójtowi Gminy Darłowo.

§ 5. Uchwała wchodzi w życie po upływie 14 dni od dnia jej ogłoszenia w Dzienniku Urzędowym Województwa Zachodniopomorskiego.

Przewodniczący Rady Gminy
Darłowo

Grzegorz Hejno

organizator:
Gminny Zakład Użyteczności Publicznej Sp. z o.o
Krupy 72
76-150 Dartowo

GN.6642.1.856.2018
 skala 1 : 2000

Obiekt **KAPIELISKO WICIE**

WYKAZ WSPÓRZĘDNYCH PUNKTÓW układ 2000

Nr	X	Y
1	6043115,584100	6400579,207900
2	6043152,394000	6400592,084000
3	6043214,211000	6400630,688000
4	6043172,341900	6400663,614100
A	6043029,630000	6400493,760000
B	6043285,647000	6400802,606000
II	6043032,700000	6400598,630000
III	6043156,350000	6400675,050000

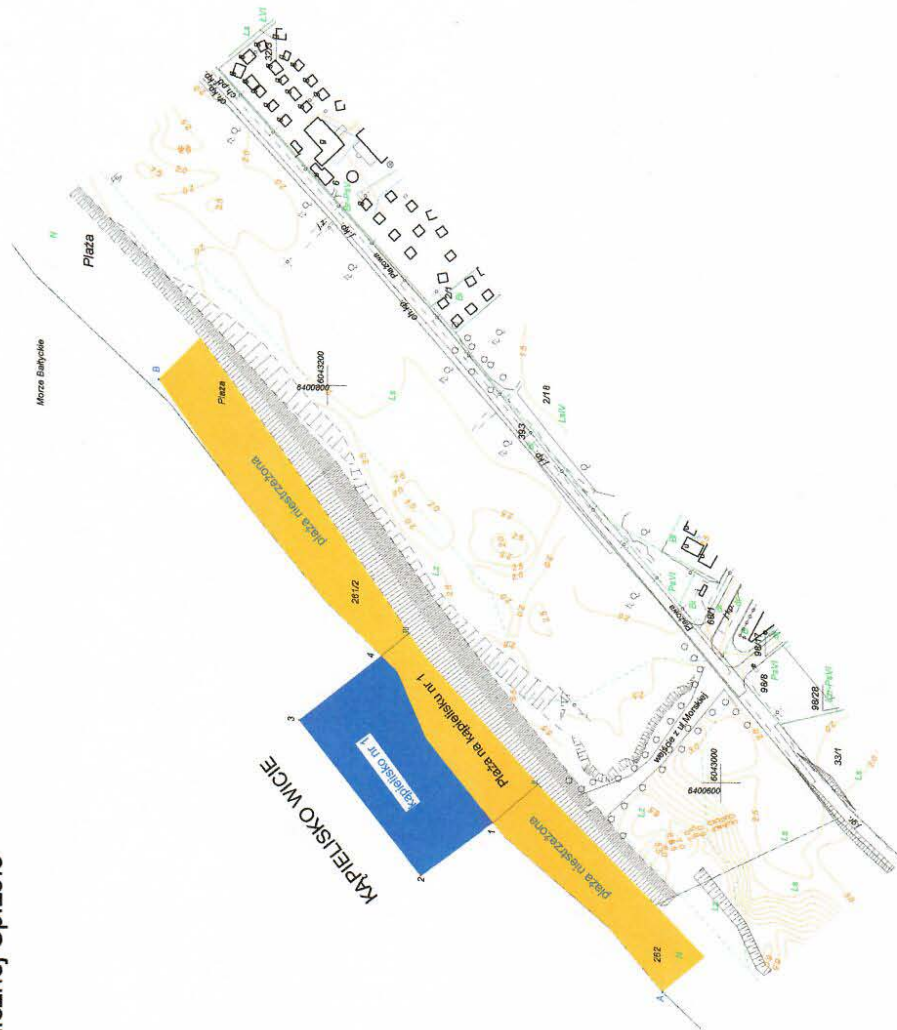
WYKAZ WSPÓRZĘDNYCH PUNKTÓW układ WGS 84 BLK

Nr	B	L
1	54,302393	16,275379
2	54,303110	16,275224
3	54,303316	16,275653
4	54,303183	16,275841
A	54,302709	16,274915
B	54,303559	16,280600
II	54,302921	16,275450
III	54,303138	16,275906

WYKAZ WSPÓRZĘDNYCH PUNKTÓW układ 92

Nr	X	Y
1	741222,767439	335925,753921
2	741259,943829	335899,167066
3	741320,612006	335978,609042
4	741278,298172	336010,822332
A	741138,071860	335839,128577
B	741389,568661	336151,454246
II	741139,619127	335944,840832
III	741264,149369	336022,194389

Załącznik nr 1 do Uchwały Nr VIII.68.2019
 Rady Gminy Dartowo z dnia 10 maja 2019 r.



Załącznik nr 2 do Uchwały Nr VIII.68.2019
 Rady Gminy Darłowo z dnia 10 maja 2019 r.

organizator:
Gminny Zakład Użyteczności Publicznej Sp.zo.o
Krupy 72
76-150 Darłowo

GN.6642.1.856.2018
 skala 1 : 2000

Obiekt KAPIELISKO KOPAN

WYKAZ WSPÓRZĘDNYCH PUNKTÓW UKŁAD 2000

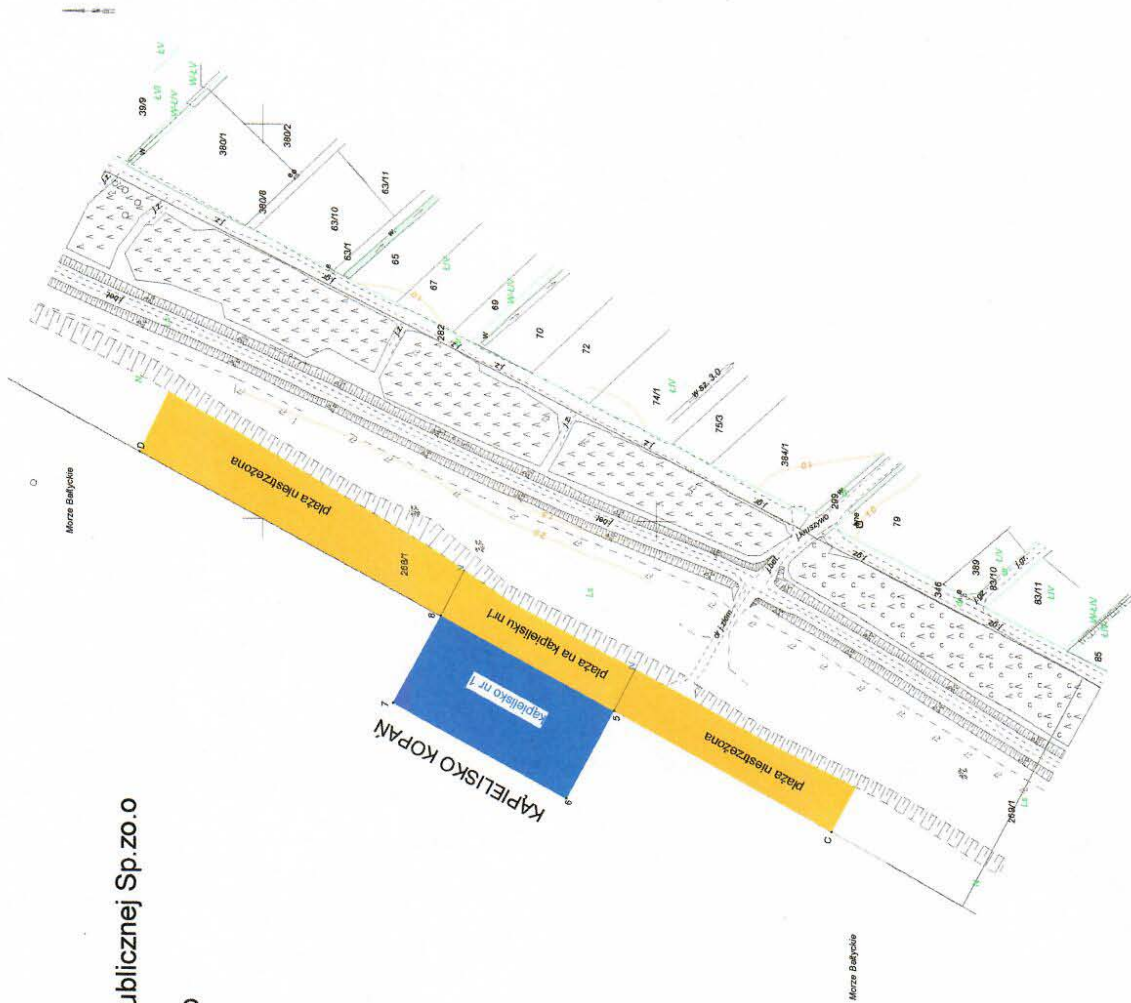
Nr	X	Y
5	6037623,508500	6396503,896300
6	6037645,713000	6396499,214000
7	6037793,641000	6396506,845000
8	6037709,435500	6396551,527100
C	6037510,937000	6394443,071000
D	6037852,644000	6396633,590000
IV	6037610,710000	6396524,650000
V	6037697,620000	6396574,570000

WYKAZ WSPÓRZĘDNYCH PUNKTÓW UKŁAD WGS 84 SRS

Nr	B	E
5	54,272937	16,241429
6	54,273012	16,241179
7	54,273256	16,241482
8	54,273256	16,241105
C	54,272575	16,241118
D	54,273726	16,241145
IV	54,272904	16,241545
V	54,273188	16,241811

WYKAZ WSPÓRZĘDNYCH PUNKTÓW UKŁAD 92

Nr	X	Y
5	735769,395712	331774,476632
6	735814,224491	331730,160396
7	735901,423377	331779,058601
8	735876,544196	331733,121125
C	735876,544196	331907,525296
D	736028,566782	331907,525296
IV	735778,307952	331795,066651
V	735864,464840	331846,158585

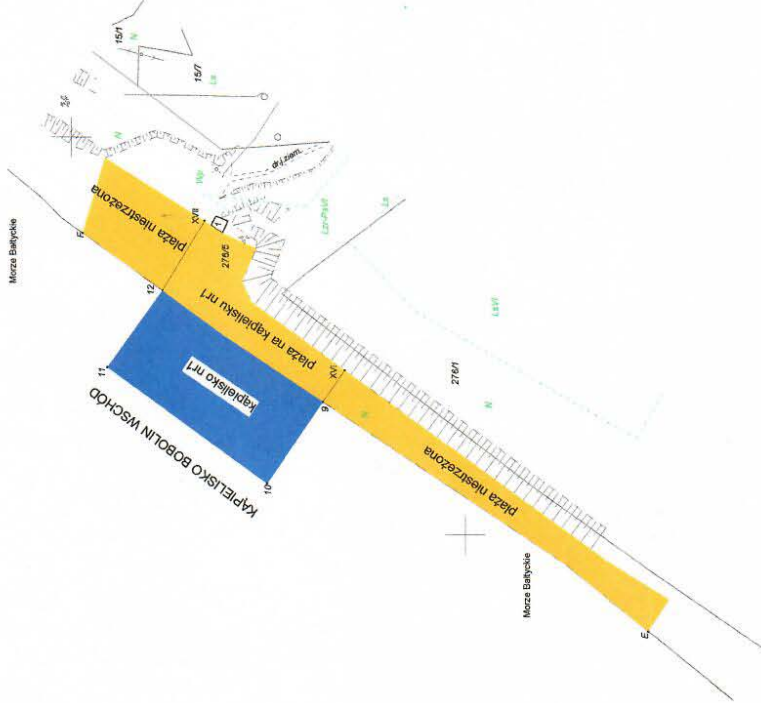


Załącznik nr 3 do Uchwały Nr VIII.68.2019 r.
Rady Gminy Darłowo z dnia 10 maja 2019 r.

organizator:

**Gminny Zakład Użyteczności Publicznej Sp. z o.o.
KRUPY 72
76-150 DARŁOWO**

GN.6842.1.856.2018
skala 1 : 2000



OBIEKT KAPLEJSKO BOBOLIN WSCHÓD

WYKAZ WSPÓRZĘDNYCH PUNKTÓW UKŁAD 2000

Nr	X	Y
9	6031272,165800	6391866,850800
10	6031300,538000	6391825,336000
11	6031381,785000	6391883,635000
12	6031383,720900	6391922,745900
E	6031106,990700	6391751,477400
F	6031394,298900	6391951,235700
XVI	6031621,038600	6391883,530400
XVII	6031327,502300	6391959,502600

WYKAZ WSPÓRZĘDNYCH PUNKTÓW UKŁAD WGS 84 ELI

Nr	B	L
9	54,240062	16,200031
10	54,240151	16,200297
11	54,240418	16,200609
12	54,240330	16,200830
E	54,235519	16,195913
F	54,240463	16,200983
XVI	54,240028	16,200622
XVII	54,240264	16,201028

WYKAZ WSPÓRZĘDNYCH PUNKTÓW UKŁAD 92

Nr	X	Y
9	729509,083889	327049,726202
10	729538,032510	327009,534874
11	729618,411489	327067,857807
12	729589,806347	327106,650853
E	729345,630172	326934,966351
F	729629,858537	327136,785260
XVI	729497,804013	327065,640836
XVII	729569,097985	327141,588779

Załącznik nr 4 do Uchwały Nr VIII.68.2019
Rady Gminy Dartowo z dnia 10 maja 2019 r.

organizator

Gminny Zakład Użyteczności Publicznej Sp.zo.o
Krupy 72
76-150 Dartowo

GN.6642.1.666.2018
skala 1 : 2000

OBIEKT KAPIELISKO BOBOLIN ZACHÓD

WYKAZ WSPÓRZĘDNYCH PUNKTÓW UKŁAD 2000

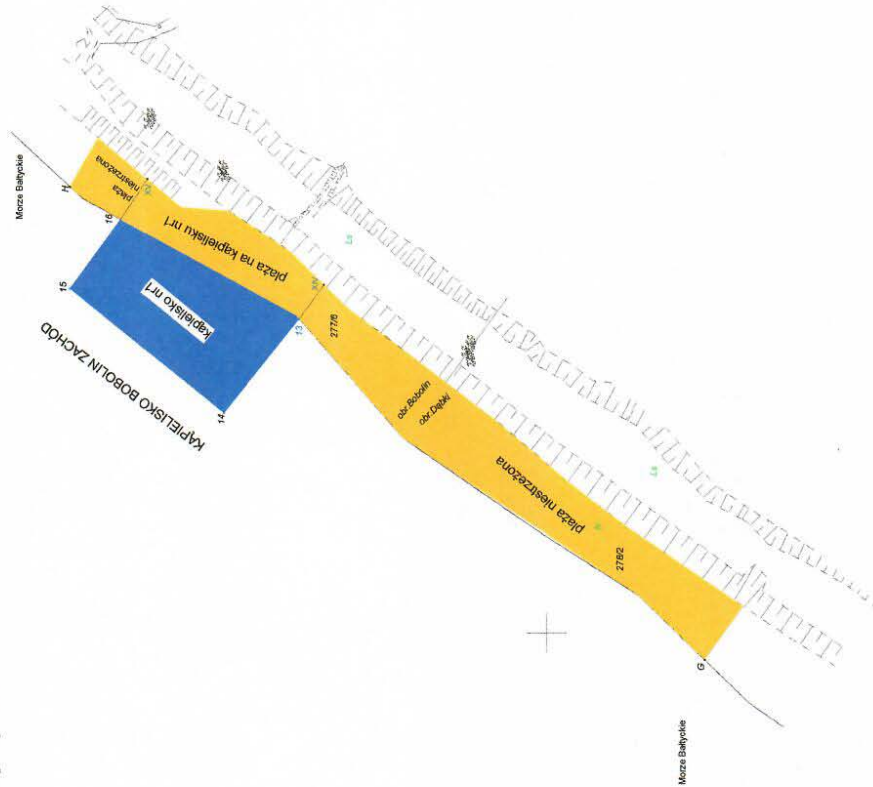
Nr	X	Y
13	6030325,597900	6391158,506900
14	6030363,797000	6391110,731000
15	6030441,898900	6391773,168900
16	6030416,290100	6391209,327100
G	603019,580300	639086,794200
H	603011,870600	639226,44200
XIV	6030112,870600	6391175,817200
XV	6030402,566200	6391228,558600

WYKAZ WSKOŹADZONYCH PUNKTÓW UKŁAD WGS 84

Nr	B	L
13	54,232948	16,192730
14	54,233067	16,192460
15	54,233325	16,192796
16	54,233244	16,192994
G	54,232269	16,191806
H	54,233329	16,193081
XIV	54,232908	16,192826
XV	54,233202	16,193108

WYKAZ WSPÓRZĘDNYCH PUNKTÓW UKŁAD 92

Nr	X	Y
13	728573,042591	326328,202907
14	728611,890621	326286,592770
15	728689,077510	326344,509004
16	728662,983359	326379,285252
G	728369,564474	326353,699422
H	728688,384609	326395,593157
XIV	728560,074575	326345,623912
XV	728648,978389	326399,112913



Zatęgnik nr 5 do Uchwały Nr VIII.68.2019 r.
Rady Gminy Dartowo z dnia 10 maja 2019 r.

organizator :

Gminny Zakład Użyteczności Publicznej Sp.zo.o
Krupy 72
76-150 Dartowo

GN.6642.1.856.2018
skala 1 : 2000

obiekt KAPIELISKO DĄBKI WSCHÓD

WYKAZ WSPÓRZĘDZONYCH PUNKTÓW układ 2000

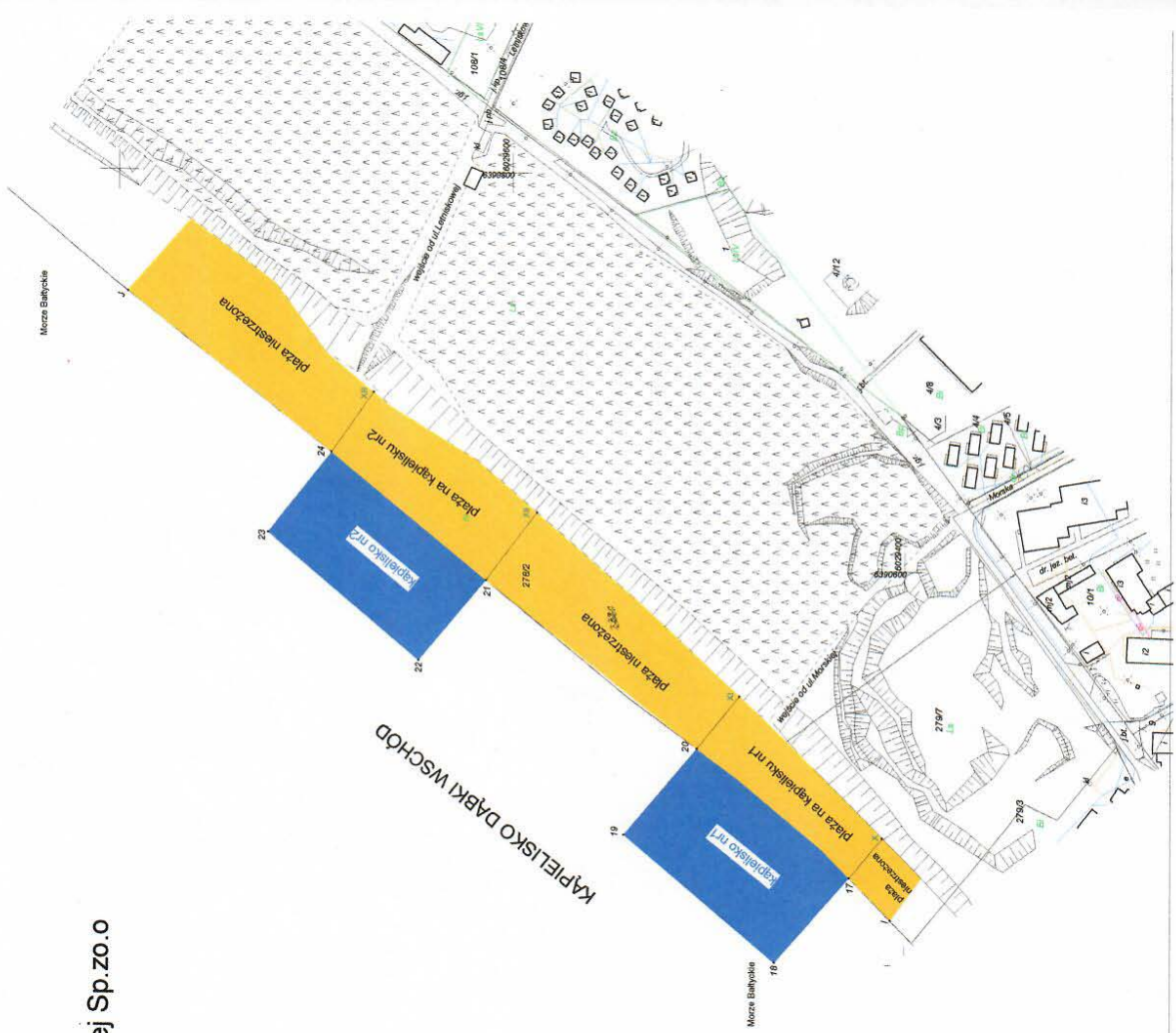
Nr	X	Y
17	6029427,966800	6390444,179400
18	6029455,968400	6390400,853400
19	6029542,608000	6390465,092000
20	6029505,610700	6390509,230900
21	6029613,048900	6390934,668500
22	6029647,281000	6390525,829000
23	6029723,918900	6390617,067600
24	6029685,711800	6390657,799500
I	6029755,488200	6390738,452100
J	6029755,488200	6390738,452100
X	6029411,082800	6390464,359600
XI	6029484,044200	6390535,928300
XII	6029587,173200	6390628,165700
XIII	6029670,491200	6390688,506600

WYKAZ WSPÓRZĘDZONYCH PUNKTÓW układ WGS 84

Nr	B	L
17	54,223590	16,184892
18	54,230110	16,184647
19	54,230363	16,184992
20	54,230246	16,185242
21	54,230600	16,185695
22	54,230708	16,185465
23	54,230960	16,185910
24	54,230600	16,185465
I	54,230200	16,184777
J	54,231201	16,190473
X	54,223597	16,185006
XI	54,230179	16,185343
XII	54,230519	16,185893
XIII	54,230793	16,190212

WYKAZ WSPÓRZĘDZONYCH PUNKTÓW układ 92

Nr	X	Y
17	727685,995059	325601,493836
18	727724,593521	325584,728629
19	727800,282472	325694,022729
20	727665,677274	325667,614687
21	727866,603858	325753,534760
22	727994,658417	325713,201394
23	727946,658417	325713,201394
24	727846,575589	325818,754034
I	727665,472132	325579,895296
J	726849,167719	325900,840190
X	727669,931117	325621,424211
XI	727740,742260	325694,022729
XII	727842,513580	325787,651645
XIII	727524,645713	325946,255949



Załącznik nr 6 do Uchwały Nr VIII.68.2019 r.
Rady Gminy Darłowo z dnia 10 maja 2019 r.

organizator :
Gminny Zakład Użyteczności Publicznej Sp.zo.o
Krupy 72
76-150 Darłowo

GN.6642.1.856.2018
skala 1 : 2000

Objekt KAPIELISKO DĄBKI ZACHÓD

WYKAZ WSPÓRZĘDNYCH PUNKTÓW UKŁAD 2000

Nr	X	Y
25	6028869,957700	6390026,869906
26	6029000,000000	6389993,543300
27	6029075,803000	6390038,763000
28	6029347,790100	6390091,222800
29	6029437,248500	6390163,299800
30	6029573,098000	6390258,521500
31	6029249,359100	6390255,435700
32	6028854,562700	6390014,361700
K	6029282,220200	6390302,280600
L	6028840,610000	6390007,620000
VI	6028033,360000	6390137,800900
VII	6028245,870000	6390169,870000
VIII	6028250,270000	6390253,310200
IX		

WYKAZ WSPÓRZĘDNYCH PUNKTÓW UKŁAD WGS 84 B1E

Nr	B	E
25	54,224477	16,328243
26	54,224572	16,328368
27	54,224734	16,328604
28	54,224734	16,328288
29	54,225140	16,333840
30	54,225223	16,333367
31	54,225473	16,333718
32	54,225398	16,333970
K	54,224426	16,328274
L	54,225560	16,334125
VI	54,224626	16,333524
VII	54,225004	16,333741
VIII	54,225310	16,334085
IX		

WYKAZ WSPÓRZĘDNYCH PUNKTÓW UKŁAD 92

Nr	X	Y
25	727234,138278	325117,893132
26	727264,635162	325146,095153
27	727339,475078	325211,274198
28	727311,014145	325243,418147
29	727432,653951	325347,713957
30	727459,423462	325317,480084
31	727534,263225	325383,745733
32	727510,154340	325410,309715
K	727534,263225	325383,745733
L	727538,328450	325457,328416
VI	727204,632135	325217,606575
VII	727275,951632	325286,684272
VIII	727404,733550	325362,971223
IX		

