

Druk nr 1/2020^{xx}



**UCHWAŁA NR .2020
RADY GMINY DARŁOWO**

z dnia.....2020 r.

w sprawie określenia sezonu kąpielowego oraz wykazu kąpielisk na terenie Gminy Darłowo w 2020 r.

Na podstawie art. 18 ust. 2 pkt 15 ustawy z dnia 8 marca 1990 r. o samorządzie gminnym (Dz. U. z 2019 r. poz. 506 z późn. zm.), w związku z art. 37 ust. 1 oraz ust. 2 ustawy z dnia 20 lipca 2017 r. Prawo wodne (Dz. U. z 2020 r. poz. 310 z późn. zm.), Rada Gminy Darłowo uchwala, co następuje:

§ 1. Określa się sezon kąpielowy, który trwa od 27.06.2020 r. do 31.08.2020 r.

§ 2. Określa się wykaz kąpielisk na terenie Gminy Darłowo w 2020 r.:

Nazwa oraz adres organizatora kąpielisk	Nazwa i lokalizacja kąpieliska	Długość linii brzegowej	Przewidywana maksymalna liczba osób korzystających dziennie z kąpieliska	Termin otwarcia i zamknięcia kąpielisk
Centrum Sportów Wodnych w Dąbkach, ul. Dąbkowicka 7, 76-150 Darłowo	Wicie - początek na wysokości 27 m, koniec 127 m na wschód od wejścia głównego „Wicie 0” z ul. Morskiej.	100 m	900	od 27.06.2020 r. do 31.08.2020 r.
	Kopań - początek na wysokości 29 m, koniec 129 m na wschód od wejścia głównego „Kopań 1Z”.	100 m	700	
	Bobolin wschód – początek na wysokości wejścia głównego z ul. Plażowej - "Bobolin 1W", koniec 100 m na zachód.	100 m	1000	
	Bobolin zachód –początek na wysokości 30 m na zachód i 70 m na wschód od wejścia głównego z ul. Wojska Polskiego - wejście "Bobolin 2Z”.	100 m	950	
	Dąbki wschód – 2 kąpieliska: 1) Kąpielisko I – początek na wysokości 25 m na wschód i koniec 75 m na zachód od wejścia głównego z ul. Morskiej – „Dąbki wejście 3” 2) Kąpielisko II - początek na wysokości 10 m i koniec 110 m na zachód od wejścia z ul. Letniskowej – „Dąbki wejście 4”.	200 m	1600	
	Dąbki zachód – 2 kąpieliska: 1) Kąpielisko I – początek na wysokości wejścia głównego z ul. Sztormowej - „Dąbki wejście 1” koniec 100 m na wschód, 2) Kąpielisko II - początek na wysokości 10 m i koniec 110 m na zachód od wejścia głównego z ul. Piaskowej – „Dąbki wejście 2”.	200 m	1200	

§ 3. Opis lokalizacji kąpielisk stanowią załączniki graficzne od nr 1 do nr 6 do niniejszej uchwały.

§ 4. Wykonanie uchwały powierza się Wójtowi Gminy Darłowo.

§ 5. Uchwała wchodzi w życie po upływie 14 dni od dnia jej ogłoszenia w Dzienniku Urzędowym Województwa Zachodniopomorskiego.

WÓJT GMINY DARŁOWO
mgr inż. Radosław Czapewski

organizator:
Centrum Sportów Wodnych
ul. Dąbkowicka 7
76-156 Dąbki

GN.6642.1.892.2019_3213_CL1
 skala 1 : 2000

Obszary kąpieliskowe wycie

WYKAZ WSKAZOWNICZKA PUNKTÓW UKŁAD 2000

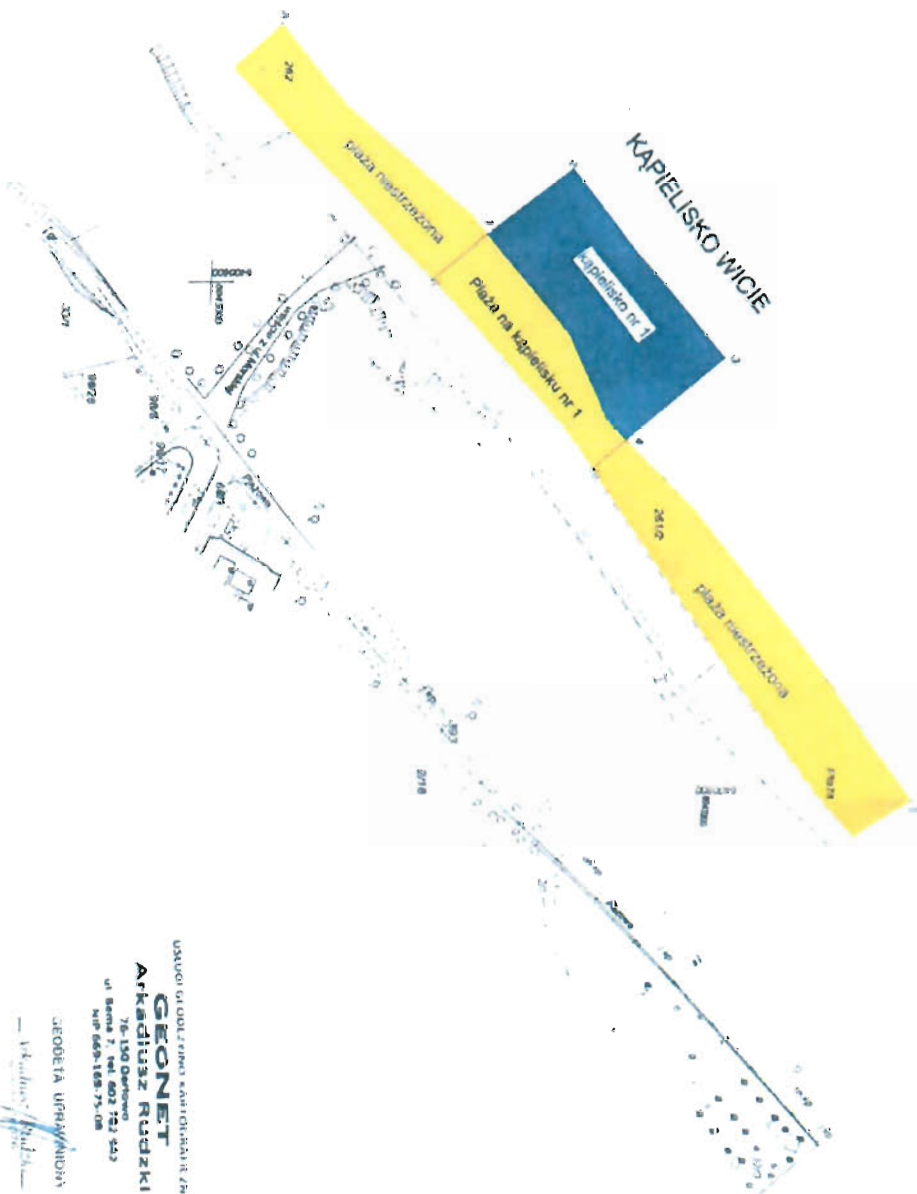
Nr	X	Y
1	6043115,588100	6400579,207908
2	6043112,394000	6400552,084000
3	6043214,211000	6400630,688008
4	6043112,342500	6400653,623100
A	6043207,620000	6400493,760900
B	6043285,647000	6400802,606680
11	6043092,708000	6400598,620000
111	6043158,350000	6400675,050089

WYKAZ WSKAZOWNICZKA PUNKTÓW UKŁAD WGS 84 BHM

Nr	B	L
1	54,302893	16,275379
2	54,303110	16,275224
3	54,303316	16,275653
4	54,303183	16,275841
A	54,302709	16,274915
B	54,303559	16,280620
11	54,302921	16,275490
111	54,303138	16,275906

WYKAZ WSKAZOWNICZKA PUNKTÓW UKŁAD 92

Nr	Z	Y
1	741222,767436	335925,753921
2	741279,943079	335895,167066
3	741320,612006	335976,609882
4	741278,298172	336016,923232
A	741138,671820	335839,120877
B	741489,568061	336155,454246
11	741199,619127	335944,840872
111	741364,189169	336022,184309



Załącznik nr 1 do uchwały nr
 Rady Gminy Dąbkowo z dnia.....

Geoinżynier

Piaza

USTAWIĆ SIĘ DOLNYM KĄTEM KARTY KRAJU
GEONET
Arkadiusz Rudzki
 ul. Szosa 7, tel. 602 753 442
 NIP 669-188-75-08

GEODEZIA URZĄDOWA
 Arkadiusz Rudzki
 2018-10-16

organizator:
Centrum Sportów Wodnych
ul. Dąbkowicka 7
76-156 Dąbki

GN66421.6922019_3213.CL1
 skala 1 : 2000

CELAKT KAPIELISKO KOPAŃ

WZGLĘDNE WSPÓŁRZĘDNE PUNKTÓW WZGLĘD. 2000

Nr	X	Y
5	6037621,508500	6396503,896430
6	6037642,113000	6396459,216000
7	6037733,641000	6396506,843000
8	6037709,436500	6396551,527100
9	6037610,937000	6396443,071000
D	6037682,644000	6396633,590000
IV	6037610,710000	6396524,650000
V	6037697,630000	6396574,570000

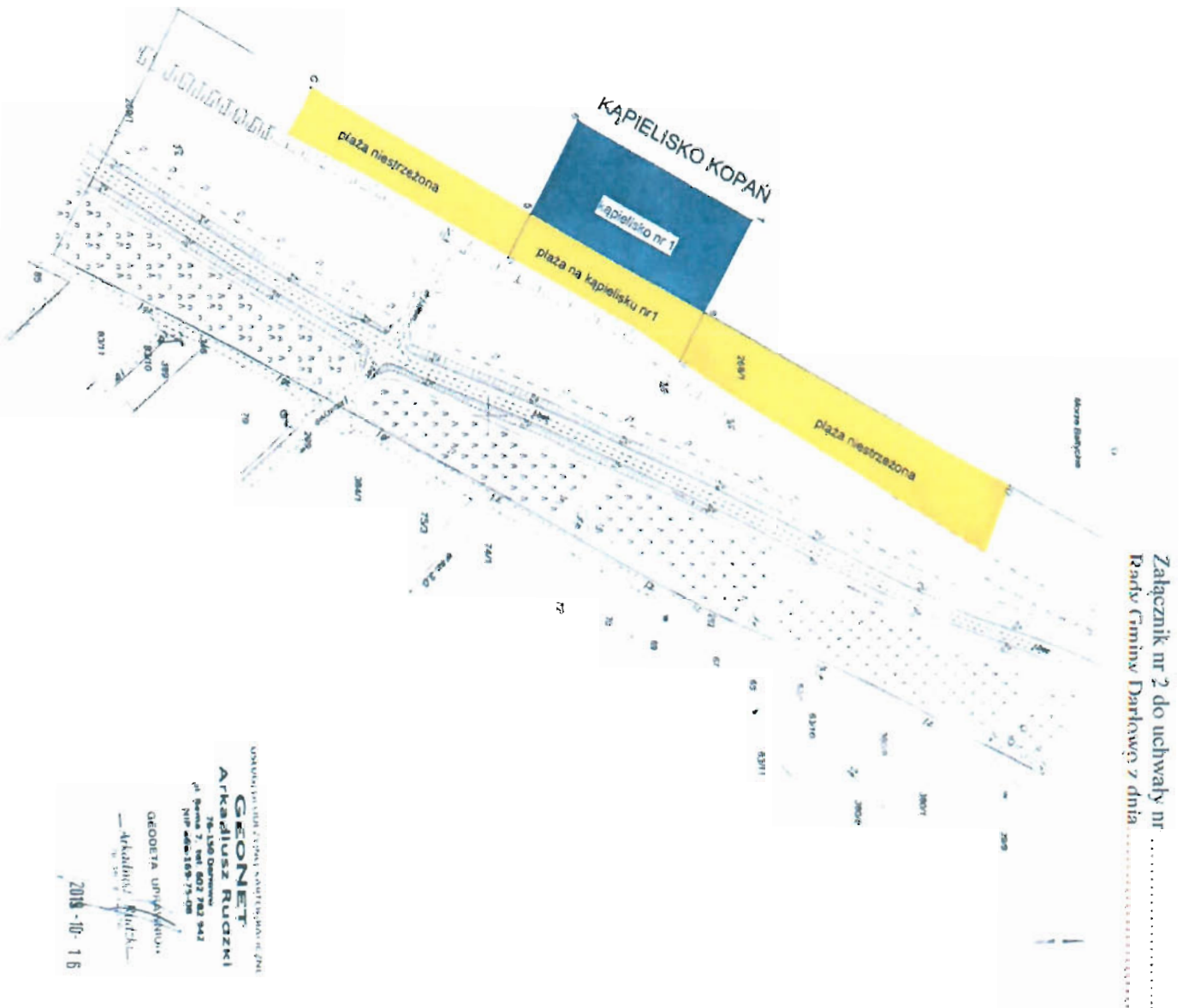
WZGLĘDNE WSPÓŁRZĘDNE PUNKTÓW WZGLĘD. 84 BZM

Nr	B	L
5	54,272937	16,241429
6	54,273012	16,241178
7	54,273300	16,241431
8	54,273225	16,241682
9	54,272875	16,241105
D	54,273726	16,242118
IV	54,272904	16,241545
V	54,273184	16,241811

WZGLĘDNE WSPÓŁRZĘDNE PUNKTÓW WZGLĘD. 92

Nr	X	Y
5	735770,195712	311774,476652
6	735814,222491	311730,160996
7	735901,429877	311779,016561
8	735876,602594	311825,132210
9	735679,744195	311752,112125
D	736020,668782	311901,529296
IV	735770,107902	311799,066651
V	735974,504840	311846,195885

Asym. Główna



Załącznik nr 2 do uchwały nr
 Rady Gminy Dąbki z dnia

Geoinżynierzy i Inżynierzy
GEONET
Arkadiusz Ruzdzki
 ul. Piłsudskiego 10
 76-100 Dąbki
 tel. 76 202 702 942
 NIP 661-159-74-08
 GEODETA UPRAWNIENIOWY
 - Arkadiusz Ruzdzki -
 2018 - 10 - 16

organizator :
Centrum Sportów Wodnych
ul. Dąbkowicka 7
76-156 Dąbki

Załącznik nr 3 do uchwały nr
 Rady Gminy Darłowo z dnia.....

GM 8642.1892.2019_3213_CL1
 strona 1 : 2000
Ośrodek KAPIELISKO BOBOLIN WSCHÓD

WZRAZ WYPODASZKOWCZA PUNKTÓW UKŁAD WGS 84

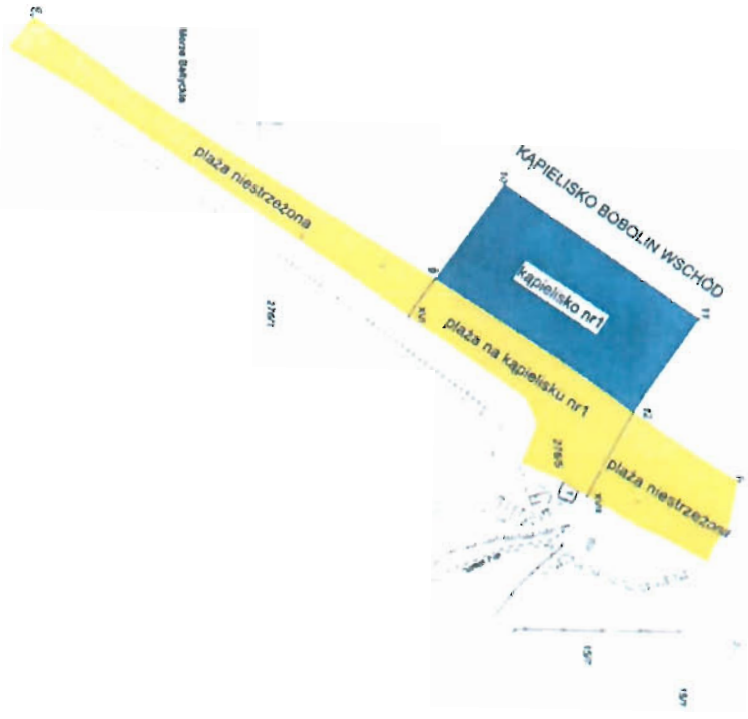
Hr	X	Y
9	6031272,168800	6391866,350800
10	6031300,538000	6391826,136600
11	6031281,785000	6391883,835000
12	6031353,720800	6391922,745900
E	6031106,990700	6391751,477400
F	6031394,298900	6391951,378700
XVI	6031281,198600	6391883,030400
XVII	6031332,502300	6391958,026600

WZRAZ WYPODASZKOWCZA PUNKTÓW UKŁAD WGS 84

Hr	B	L
9	54,240062	16,200631
10	54,240151	16,200297
11	54,240418	16,200809
12	54,240330	16,200830
E	54,235519	16,195913
F	54,240463	16,200983
XVI	54,240028	16,200622
XVII	54,240264	16,201028

WZRAZ WYPODASZKOWCZA PUNKTÓW UKŁAD WGS 84

Hr	X	Y
9	729506,083889	127049,726202
10	729510,032510	127008,534874
11	729618,411489	12708,7952807
12	729589,806147	127104,650853
E	729345,610172	126931,966351
F	729629,958937	127135,785260
XVI	729447,888013	127065,640136
XVII	729661,097985	127141,588779



USŁUGI GEODEZYJNO-KARTOGRAFICZNE
GEONET
Arkadiusz Rudecki
 ul. Bałucka 7, 76-100 Darłowo
 tel. 489-105-75-08
 NIP 489-105-75-08
 GEODETA UPRAWIADLONY
 Właściciel Arkadiusz Rudecki
 2019-10-16

organizator:
Centrum Sportów Wodnych
ul. Dąbkowicka 7
76-156 Dąbki

GN/694Z.1.89Z.2019_3213_OI.1
 skala 1 : 2000

Obiekt KAPIELISKO BOBOLIN ZACHOD

WYKAZ WYPOSAŻENIOWYCH PUNKTÓW UMIAR 2000

Nr	X	Y
13	6030325,597900	6391158,506900
14	6030363,787000	6391110,731000
15	6030441,898900	6391173,168900
16	6030416,290100	6391208,327100
G	6030119,580300	6390986,791300
H	6030441,936500	6391224,644200
KIV	6030311,870600	6391175,917200
XV	6030407,566200	6391228,559600

WYKAZ WYPOSAŻENIOWYCH PUNKTÓW UMIAR WSKA 94 SKA

Nr	B	L
13	54,232948	16,192730
14	54,233067	16,192360
15	54,233225	16,192796
16	54,233244	16,192994
G	54,232268	16,191806
H	54,233229	16,192081
KIV	54,232908	16,192828
XV	54,233202	16,193108

WYKAZ WYPOSAŻENIOWYCH PUNKTÓW UMIAR 92

Nr	X	Y
13	728973,042591	326329,202907
14	728611,890621	326280,992770
15	728689,077510	326344,508004
16	728662,982359	326379,285252
G	728369,564374	326153,689432
H	728688,384609	326395,958157
KIV	728560,074575	326345,423912
XV	728648,978389	326359,312901



Załącznik nr 4 do uchwały nr
 Rady Gminy Dąbrowo z dnia

OSIADŁOŚĆ GEODEZYJNA I KARTOGRAFICZNA
GEONET
Arkadiusz Rudzki
 76-150 Dąbrowo
 ul. Sena 7, tel. 602 743 942
 NIP 668-168-75-00
 GEODETA UPRAWNIENY
 - Arkadiusz Rudzki
 2019-10-16

organizator:
Centrum Sportów Wodnych
ul. Dąbkowicka 7
76-156 Dąbki

GM.6642.1.092.2019_2713_C.1
 skala 1 : 20000

Dane do KAPITELISKO DĄBKI WSCHÓD

WZRAST WYKAZANIECZNA PRZYMETÓW WZRAST 2000

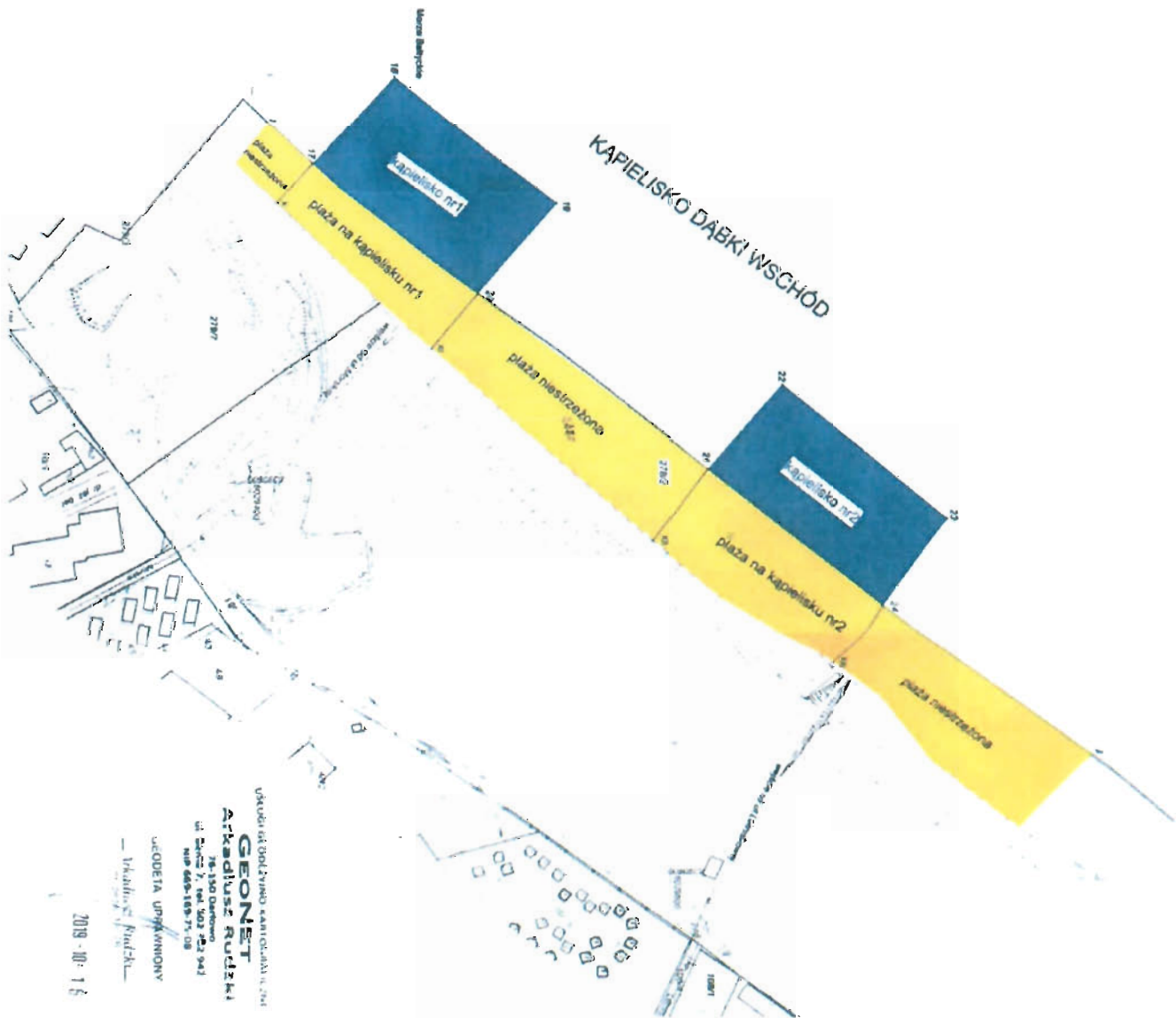
nr	X	Y
17	6029427,564800	6330444,119400
18	6029426,564800	6330400,853600
19	6029424,608000	6330444,092000
20	6029350,610700	6330508,210900
21	6029423,048900	6330593,645500
22	6029447,281000	6330552,823000
23	6029723,918800	6330617,067400
24	6029691,711500	6330657,799500
1	6029401,181100	6330422,865300
2	6029795,698200	6330778,432000
X	6029411,082800	6330464,358600
XI	6029484,044200	6330535,945300
XII	6029287,735300	6330624,169700
XIII	6029470,401200	6330684,394600

WZRAST WYKAZANIECZNA PRZYMETÓW WZRAST WCA 14 KCM

nr	X	Y
17	54,229590	16,189032
18	54,230110	16,188647
19	54,230363	16,188992
20	54,230246	16,185242
21	54,230600	16,185495
22	54,230708	16,185465
23	54,230960	16,185910
24	54,230860	16,186040
1	54,232921	16,186777
2	54,231201	16,186017
X	54,230937	16,185206
XI	54,230179	16,185293
XII	54,230519	16,185880
XIII	54,230782	16,186022

WZRAST WYKAZANIECZNA PRZYMETÓW WZRAST 92

nr	X	Y
17	727684,965059	325661,491816
18	727724,589521	325558,728629
19	727800,282472	325624,027229
20	727762,673734	325667,614487
21	727868,483958	325793,534760
22	727901,658417	325713,201314
23	727979,346531	325778,495427
24	727916,575859	325818,750034
1	727665,471352	325579,895256
2	728009,407759	325900,401880
X	727668,493217	325621,424421
XI	727710,742260	325694,022767
XII	727842,513580	325787,651645
XIII	727924,444713	325848,939546



Załącznik nr 8 do uchwały nr
 Rady Gminy Dąbki z dnia.....

Urząd ul. Dąbkowicka 7, 76-156 Dąbki
GEONET
Arkadiusz Rudecki
 ul. Dąbkowicka 7, tel. 503 223 943
 NIP 665-188-75-08
GEODETA UPRAWNIOWY
 - Wydział Geodezji
 2019 - 10 - 16

organizator:
Centrum Sportów Wodnych
ul. Dąbkowicka 7
76-156 Dąbki

GIN 6642.1.892.2019_3213_CL1
 skala 1 : 2000

Objekt KAPIELISKO DĄBKI ZACHÓD

WYKAZ WSPÓŁRZĘDNYCH PUNKTÓW WZDŁ WOS 84 BIE

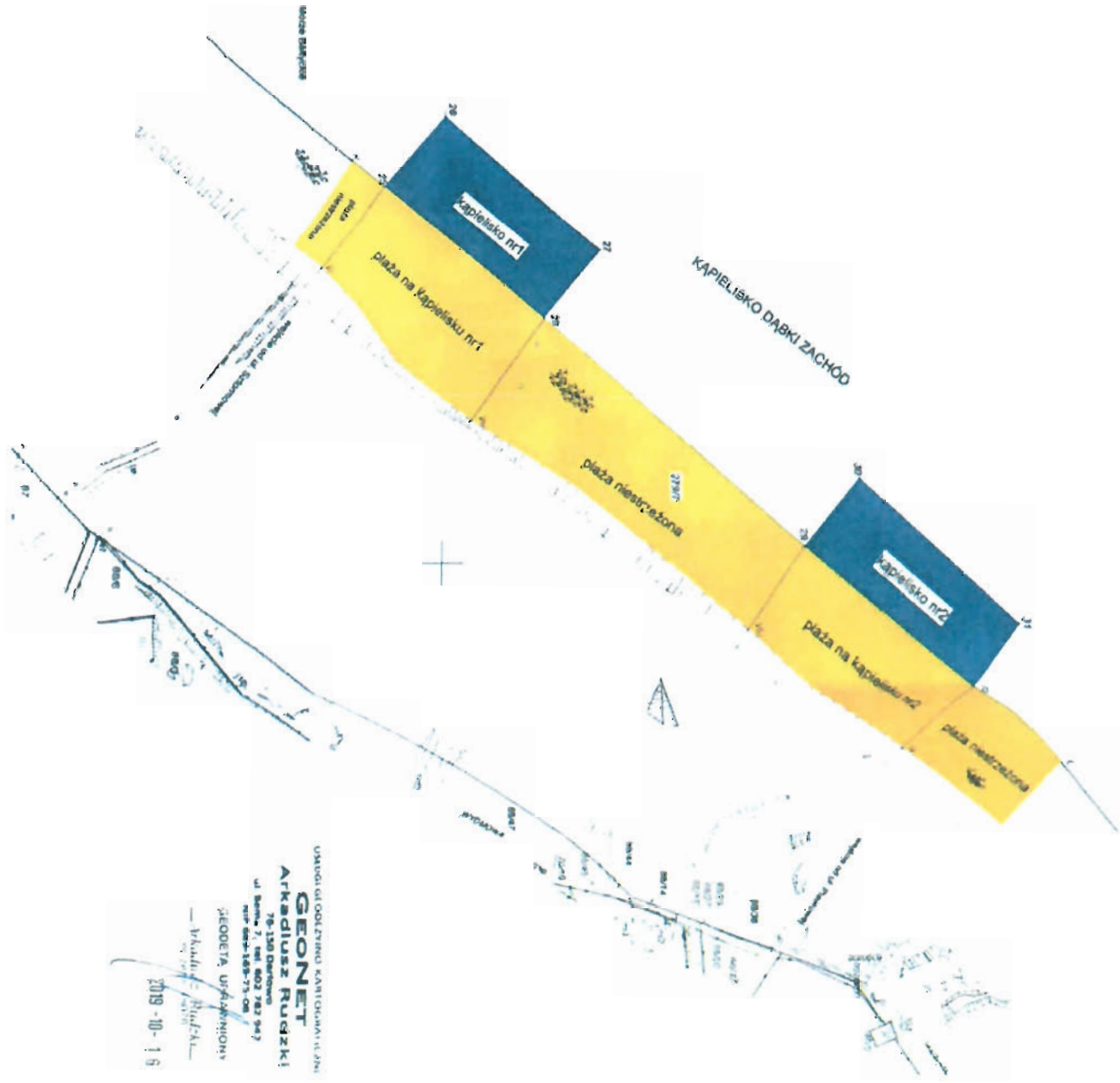
Nr	X	Y
25	6028649,957700	6390026,869800
26	6028000,000000	6389993,543300
27	6029079,603000	6390056,765000
28	6029047,790100	6390091,322600
29	6029170,946300	6390193,922000
30	6029197,295000	6390163,299000
31	6029273,098000	6390208,521500
32	6029249,359100	6390255,335100
K	6029354,562700	6390014,361700
L	6029296,220200	6390300,280600
VI	6028940,610000	6390061,020000
VII	6029013,360000	6390137,100000
VIII	6029143,520700	6390229,566100
IX	6029200,970000	6390293,510000

WYKAZ WSPÓŁRZĘDNYCH PUNKTÓW WZDŁ WOS 84 BIE

Nr	B	L
25	54,224477	16,182641
26	54,224872	16,182453
27	54,224822	16,182804
28	54,224734	16,182988
29	54,225140	16,183540
30	54,225223	16,183367
31	54,225473	16,183718
32	54,225298	16,183870
K	54,228426	16,182514
L	54,228560	16,184123
VI	54,224386	16,182868
VII	54,224626	16,183246
VIII	54,225054	16,183781
IX	54,225310	16,184085

WYKAZ WSPÓŁRZĘDNYCH PUNKTÓW WZDŁ WOS 92

Nr	X	Y
25	727234,349328	425177,893172
26	727264,686162	425145,009353
27	727339,479078	425271,274196
28	727311,014185	425248,428187
29	727432,605951	425317,715997
30	727459,425402	425317,480084
31	727534,263376	425383,745733
32	727510,156389	425410,309135
K	727120,995082	425166,172712
L	727500,326490	425457,824816
VI	727204,243135	425217,606875
VII	727276,951692	425200,684272
VIII	727404,790319	425380,913279
IX	727481,749118	425447,962264



Załącznik nr 6 do uchwały nr
 Rady Umowy Latorowo z dnia.....

UMIĘTWOŚĆ GEODEZYJNA I KARTOGRAFICZNA
GEONET
Arkadiusz Rudzki
 76-150 Dąbki
 ul. Sienk. 7, tel. 602 782 943
 NIP 66-148-73-08
 GEODEZA, UPRAWNIENIOWY
 - biuro - Dąbki -
 2019 - 10 - 16

Uzasadnienie

Zgodnie z art. 37 ust. 1 i 2 ustawy z dnia 20 lipca 2017 r. *Prawo wodne*, rada gminy określa w drodze uchwały będącej aktem prawa miejscowego, corocznie do dnia 20 maja sezon kąpielowy oraz wykaz kąpielisk na terenie gminy lub na polskich obszarach morskich przyległych do danej gminy.

Kąpielisko, to wyznaczony przez radę gminy wydzielony i oznakowany fragment wód powierzchniowych, wykorzystywany przez dużą liczbę osób kąpiących się, pod warunkiem że w stosunku do tego kąpieliska nie wydano stałego zakazu kąpieli. W dniu 23.12.2019 r. Dyrektor Centrum Sportów Wodnych w Dąbkach, przekazał wniosek o umieszczenie w wykazie kąpielisk 8 lokalizacji, które miałyby być otwarte w sezonie letnim 2020 r.

W dniu 10.01.2020 r. przekazano do zaopiniowania właściwym miejscowo: dyrektorowi regionalnego zarządu gospodarki wodnej, naczelnikowi regionalnego wydziału monitoringu środowiska, państwowemu powiatowemu inspektorowi sanitarnemu oraz dyrektorowi urzędu morskiego. Ponadto, projekt uchwały został podany do wiadomości publicznej na okres nie krótszy niż 21 dni.

Wobec powyższego, mając na uwadze pozytywne stanowiska organów opiniujących, brak uwag, czy zastrzeżeń ze strony społeczeństwa, niniejszą uchwałą uznaje się za zasadną.

Kierownik Referatu Gospodarki
Komunalnej Ochrony Środowiska i Rolnictwa
mgr inż.  Zuzanna Sielska



Projekt
DRUK NR 2/2020XX

**UCHWAŁA NR
RADY GMINY DARŁOWO**

z dnia 2020 r.

RADCA PRAWNY
Joanna Kiepińska

w sprawie wyrażenia zgody na ustanowienie służebności przesyłu

Na podstawie art. 18 ust. 2 pkt 9 lit. a ustawy z dnia 8 marca 1990 r. o samorządzie gminnym (Dz. U. z 2019, poz. 506 ze zm) w związku z art. 13 ust. 1 ustawy z dnia 21 sierpnia 1997 roku o gospodarce nieruchomościami (Dz. U. z 2020 r. poz. 65 ze zm)

RADA GMINY DARŁOWO uchwala, co następuje:

- § 1. Wyraża się zgodę na odpłatne obciążenie służebnością przesyłu nieruchomości stanowiącej własność Gminy Darłowo, położonej w obrębie ewidencyjnym Bobolin, oznaczonej numerem geodezyjnym 279/13.
- § 2. Wykonanie uchwały powierza się Wójtowi Gminy Darłowo.
- § 3. Uchwała wchodzi w życie z dniem podjęcia.


WOJTA GMINY DARŁOWO
mgr inż. Radosław Głazowski

UZASADNIENIE

Wójt Gminy Darłowo postanowił przedłożyć pod obrady Rady Gminy Darłowo propozycję ustanowienia odpłatnego obciążenia służebnością przesyłu nieruchomości stanowiącej własność Gminy Darłowo, położonej w obrębie ewidencyjnym Bobolin - działka oznaczona numerem geodezyjnym 279/13. W granicach przedmiotowej działki zostanie umieszczone przyłącze gazowe średniego ciśnienia de 32 o długości 17,0 mb. Służebność zostanie ustanowiona na rzecz Polskiej Spółki Gazownictwa sp. z o.o.

Służebność przesyłu polegać będzie na:

1. prawie do nieograniczonego korzystania przez Spółkę z nieruchomości w zakresie niezbędnym do przesyłania gazu, wykonywania wszelkich prac eksploatacyjnych na gazociągu średniego ciśnienia de 32 oraz na przyłączach gazu,
2. swobodnym dostępie służ gazowniczych w tym przechodu i przejazdu w celu usunięcia awarii, wykonania prac konserwacyjnych, konserwatorskich, rozbiórkowych, modernizacyjnych i remontowych lub wykonywania innych czynności niezbędnych dla prawidłowego funkcjonowania sieci gazowej oraz prawie rozbudowy sieci w tym przyłączenia nowych odbiorców,
3. ograniczeniu w prawie do korzystania z nieruchomości przez Gminę Darłowo w pasie eksploatacji o szerokości 1 m tj. w obszarze po 0,5 m na stronę od osi gazociągu, w którym właściciel zobowiązany jest do przestrzegania ograniczeń wynikających z obowiązujących przepisów prawnych tj. zakaz podejmowania jakichkolwiek czynności, które mogłyby mieć negatywny wpływ na trwałość i prawidłową eksploatację gazociągu.

Podinspektor
ds. planowania przestrzennego,
dzierżawy i najmu
Magdalena Cyperska
mgr inż. Magdalena Cyperska



Projekt

DRUK NR: 3/2020xx

**UCHWAŁA NR
RADY GMINY DARŁOWO**

RADCA PRAWNY
Joanna Stepien

z dnia 2020 r.

w sprawie wyrażenia zgody na ustanowienie służebności przesyłu

Na podstawie art. 18 ust. 2 pkt 9 lit. a ustawy z dnia 8 marca 1990 r. o samorządzie gminnym (Dz. U. z 2019, poz. 506 ze zm) w związku z art. 13 ust. 1 ustawy z dnia 21 sierpnia 1997 roku o gospodarce nieruchomościami (Dz. U. z 2020 r. poz. 65 ze zm)

RADA GMINY DARŁOWO uchwala, co następuje:

- § 1. Wyraża się zgodę na odpłatne obciążenie służebnością przesyłu nieruchomości stanowiącej własność Gminy Darłowo, położonej w obrębie ewidencyjnym Barzowice, oznaczonej numerem geodezyjnym 44.
- § 2. Wykonanie uchwały powierza się Wójtowi Gminy Darłowo.
- § 3. Uchwała wchodzi w życie z dniem podjęcia.

WOJT GMINY DARŁOWO
mgr inż. Radosław Głazowski

UZASADNIENIE

Wójt Gminy Darłowo postanowił przedłożyć pod obrady Rady Gminy Darłowo propozycję ustanowienia odpłatnego obciążenia służebnością przesyłu nieruchomości stanowiącej własność Gminy Darłowo, położonej w obrębie ewidencyjnym Barzowice - działka oznaczona numerem geodezyjnym 44. W granicach przedmiotowej działki zostanie umieszczona linia kablowa nN 0,4 kV o długości 35,0 mb. Służebność zostanie ustanowiona na rzecz Energa Operator S.A.

Służebność dotyczy projektowanych urządzeń elektroenergetycznych.

Służebność przesyłu polegać będzie na prawie do nieograniczonego korzystania z nieruchomości obciążonej w zakresie niezbędnym do posadowienia na nim w przyszłości urządzeń elektroenergetycznych; znoszeniu istnienia posadowionych na nieruchomości obciążonych urządzeń po ich posadowieniu; prawie do korzystania z nieruchomości obciążonej w zakresie niezbędnym do dokonywania konserwacji, remontów, modernizacji, usuwania awarii oraz przebudowy urządzeń i instalacji elektroenergetycznych oraz usytuowania w przyszłości kolejnych wprowadzeń linii w obszarze nieruchomości zajętej dotychczas przez urządzenia elektroenergetyczne wraz z wejściem i wjazdu na teren odpowiednim sprzętem przez pracowników Przedsiębiorstwa Energetycznego oraz przez wszystkie podmioty i osoby, którymi Przedsiębiorstwo Energetyczne posługuje się w związku z prowadzoną działalnością.

Podinspektor
ds. planowania przestrzennego,
dzierżawy i najmu
Cyperska
mgr inż. Magdalena Cyperska



Projekt
DRUK NR 4/2020 XX
UCHWAŁA NR
RADY GMINY DARŁOWO

RADCA PRAWNY
Joanna Stepień

z dnia 2020 r.

w sprawie wyrażenia zgody na ustanowienie służebności przesyłu

Na podstawie art. 18 ust. 2 pkt 9 lit. a ustawy z dnia 8 marca 1990 r. o samorządzie gminnym (Dz. U. z 2019, poz. 506 ze zm) w związku z art. 13 ust. 1 ustawy z dnia 21 sierpnia 1997 roku o gospodarce nieruchomościami (Dz. U. z 2020 r. poz. 65 ze zm)

RADA GMINY DARŁOWO uchwala, co następuje:

- § 1. Wyraża się zgodę na odpłatne obciążenie służebnością przesyłu nieruchomości stanowiącej własność Gminy Darłowo, położonej w obrębie ewidencyjnym Dobiesław, oznaczonej numerem geodezyjnym 195 oraz 202.
- § 2. Wykonanie uchwały powierza się Wójtowi Gminy Darłowo.
- § 3. Uchwała wchodzi w życie z dniem podjęcia.

WOJT GMINY DARŁOWO
mgr inż. Radosław Głazewski

UZASADNIENIE

Wójt Gminy Darłowo postanowił przedłożyć pod obrady Rady Gminy Darłowo propozycję ustanowienia odpłatnego obciążenia służebnością przesyłu nieruchomości stanowiącej własność Gminy Darłowo, położonej w obrębie ewidencyjnym Dobiesław - działka oznaczona numerem geodezyjnym 195 oraz 202. W granicach przedmiotowych działek zostanie umieszczona linia kablowa nN 0,4 kV o długości 102,0 mb na działce nr 195 oraz 99,0 mb na działce nr 202. Całkowity obszar służebności łącznie na dwóch działkach 100,5 m². Służebność zostanie ustanowiona na rzecz Energa Operator S.A.

Służebność dotyczy projektowanych urządzeń elektroenergetycznych.

Służebność przesyłu polegać będzie na prawie do nieograniczonego korzystania z nieruchomości obciążonej w zakresie niezbędnym do posadowienia na nim w przyszłości urządzeń elektroenergetycznych; znoszeniu istnienia posadowionych na nieruchomości obciążonych urządzeń po ich posadowieniu; prawie do korzystania z nieruchomości obciążonej w zakresie niezbędnym do dokonywania konserwacji, remontów, modernizacji, usuwania awarii oraz przebudowy urządzeń i instalacji elektroenergetycznych oraz usytuowania w przyszłości kolejnych wprowadzeń linii w obszarze nieruchomości zajętej dotychczas przez urządzenia elektroenergetyczne wraz z wejściem i wjazdem na teren odpowiednim sprzętem przez pracowników Przedsiębiorstwa Energetycznego oraz przez wszystkie podmioty i osoby, którymi Przedsiębiorstwo Energetyczne posługuje się w związku z prowadzoną działalnością.

Podinspektor
ds. planowania przestrzennego,
dzierżawy i najmu
Cyperska
mgr inż. Magdalena Cyperska



Projekt
DRUK NR 5/2020XX
UCHWAŁA NR
RADY GMINY DARŁOWO

RADCA PRAWNY
Joanna Stepień

z dnia 2020 r.

w sprawie wyrażenia zgody na ustanowienie służebności przesyłu

Na podstawie art. 18 ust. 2 pkt 9 lit. a ustawy z dnia 8 marca 1990 r. o samorządzie gminnym (Dz. U. z 2019, poz. 506 ze zm) w związku z art. 13 ust. 1 ustawy z dnia 21 sierpnia 1997 roku o gospodarce nieruchomościami (Dz. U. z 2020 r. poz. 65 ze zm)

RADA GMINY DARŁOWO uchwala, co następuje:

- § 1. Wyraża się zgodę na odpłatne obciążenie służebnością przesyłu nieruchomości stanowiących własność Gminy Darłowo, położonej w obrębie ewidencyjnym Kopań, oznaczonej numerem geodezyjnym 39/102 oraz 280/2.
- § 2. Wykonanie uchwały powierza się Wójtowi Gminy Darłowo.
- § 3. Uchwała wchodzi w życie z dniem podjęcia.

UZASADNIENIE

Wójt Gminy Darłowo postanowił przedłożyć pod obrady Rady Gminy Darłowo propozycję ustanowienia odpłatnego obciążenia służebnością przesyłu nieruchomości stanowiącej własność Gminy Darłowo, położonej w obrębie ewidencyjnym Kopań - działka oznaczona numerem geodezyjnym 39/102 oraz 280/2. W granicach przedmiotowych działek zostanie umieszczona linia kablowa nN 0,4 kV o długości: 43,0 mb na działce nr 39/102 oraz 149,0 mb na działce nr 280/2. Całkowity obszar służebności łącznie na obu działkach wynosi 96,0 m². Służebność zostanie ustanowiona na rzecz Energa Operator S.A.

Służebność dotyczy projektowanych urządzeń elektroenergetycznych.

Służebność przesyłu polegać będzie na prawie do nieograniczonego korzystania z nieruchomości obciążonej w zakresie niezbędnym do posadowienia na nim w przyszłości urządzeń elektroenergetycznych; znoszeniu istnienia posadowionych na nieruchomości obciążonych urządzeń po ich posadowieniu; prawie do korzystania z nieruchomości obciążonej w zakresie niezbędnym do dokonywania konserwacji, remontów, modernizacji, usuwania awarii oraz przebudowy urządzeń i instalacji elektroenergetycznych oraz usytuowania w przyszłości kolejnych wprowadzeń linii w obszarze nieruchomości zajętej dotychczas przez urządzenia elektroenergetyczne wraz z wejściem i wjazdem na teren odpowiednim sprzętem przez pracowników Przedsiębiorstwa Energetycznego oraz przez wszystkie podmioty i osoby, którymi Przedsiębiorstwo Energetyczne posługuje się w związku z prowadzoną działalnością.

Podinspektor
ds. planowania przestrzennego,
dzierżawy i najmu
mgr inż. *Magdalena Cyperska*
Cyperska



Projekt

DRUKI NR 6/2020^{XX}

UCHWAŁA NR
RADY GMINY DARŁOWO

RADCA PRAWNY
Joanna Steffen

z dnia 2020 r.

w sprawie wyrażenia zgody na ustanowienie służebności przesyłu

Na podstawie art. 18 ust. 2 pkt 9 lit. a ustawy z dnia 8 marca 1990 r. o samorządzie gminnym (Dz. U. z 2019, poz. 506 ze zm) w związku z art. 13 ust. 1 ustawy z dnia 21 sierpnia 1997 roku o gospodarce nieruchomościami (Dz. U. z 2020 r. poz. 65 ze z.)

RADA GMINY DARŁOWO uchwala, co następuje:

- § 1. Wyraża się zgodę na odpłatne obciążenie służebnością przesyłu nieruchomości stanowiącej własność Gminy Darłowo, położonej w obrębie ewidencyjnym Kowalewice, oznaczonej numerem geodezyjnym 155.
- § 2. Wykonanie uchwały powierza się Wójtowi Gminy Darłowo.
- § 3. Uchwała wchodzi w życie z dniem podjęcia.

WÓJT GMINY DARŁOWO
mgr inż. Radosław Gładzowski

UZASADNIENIE

Wójt Gminy Darłowo postanowił przedłożyć pod obrady Rady Gminy Darłowo propozycję ustanowienia odpłatnego obciążenia służebnością przesyłu nieruchomości stanowiącej własność Gminy Darłowo, położonej w obrębie ewidencyjnym Kowalewice - działka oznaczona numerem geodezyjnym 155. W granicach przedmiotowej działki zostanie umieszczona linia kablowa nN 0,4 kV o długości 153,0 mb. Służebność zostanie ustanowiona na rzecz Energa Operator S.A.

Służebność dotyczy projektowanych urządzeń elektroenergetycznych.

Służebność przesyłu polegać będzie na prawie do nieograniczonego korzystania z nieruchomości obciążonej w zakresie niezbędnym do posadowienia na nim w przyszłości urządzeń elektroenergetycznych; znoszeniu istnienia posadowionych na nieruchomości obciążonych urządzeń po ich posadowieniu; prawie do korzystania z nieruchomości obciążonej w zakresie niezbędnym do dokonywania konserwacji, remontów, modernizacji, usuwania awarii oraz przebudowy urządzeń i instalacji elektroenergetycznych oraz usytuowania w przyszłości kolejnych wprowadzeń linii w obszarze nieruchomości zajętej dotychczas przez urządzenia elektroenergetyczne wraz z wejściem i wjazdu na teren odpowiednim sprzętem przez pracowników Przedsiębiorstwa Energetycznego oraz przez wszystkie podmioty i osoby, którymi Przedsiębiorstwo Energetyczne posługuje się w związku z prowadzoną działalnością.

Podinspektor
ds. planowania przestrzennego,
dzierżawy i najmu
Cyperska
mgr inż. Magdalena Cyperska



Projekt
DRUKI NR F/2020XX

RADCA PRAWNY
} Apic.
Joanna Stepien

UCHWAŁA NR
RADY GMINY DARŁOWO

z dnia 2020 r.

w sprawie wyrażenia zgody na ustanowienie służebności przesyłu

Na podstawie art. 18 ust. 2 pkt 9 lit. a ustawy z dnia 8 marca 1990 r. o samorządzie gminnym (Dz. U. z 2019, poz. 506 ze zm) w związku z art. 13 ust. 1 ustawy z dnia 21 sierpnia 1997 roku o gospodarce nieruchomościami (Dz. U. z 2020 r. poz. 65 ze z.)

RADA GMINY DARŁOWO uchwala, co następuje:

- § 1. Wyraża się zgodę na odpłatne obciążenie służebnością przesyłu nieruchomości stanowiącej własność Gminy Darłowo, położonej w obrębie ewidencyjnym Słowino-Słowinko, oznaczonej numerem geodezyjnym 311/1.
- § 2. Wykonanie uchwały powierza się Wójtowi Gminy Darłowo.
- § 3. Uchwała wchodzi w życie z dniem podjęcia.

WÓJT GMINY DARŁOWO
Radosław Głazewski

UZASADNIENIE

Wójt Gminy Darłowo postanowił przedłożyć pod obrady Rady Gminy Darłowo propozycję ustanowienia odpłatnego obciążenia służebnością przesyłu nieruchomości stanowiącej własność Gminy Darłowo, położonej w obrębie ewidencyjnym Słowino-Słowinko - działka oznaczona numerem geodezyjnym 311/1. W granicach przedmiotowej działki zostanie umieszczona linia kablowa SN 15 kV o długości 181,0 mb oraz słup 15 kV o pow.2m². Całkowity obszar służebności 93,5 m². Służebność zostanie ustanowiona na rzecz Energa Operator S.A.

Służebność dotyczy projektowanych urządzeń elektroenergetycznych.

Służebność przesyłu polegać będzie na prawie do nieograniczonego korzystania z nieruchomości obciążonej w zakresie niezbędnym do posadowienia na nim w przyszłości urządzeń elektroenergetycznych; znoszeniu istnienia posadowionych na nieruchomości obciążonych urządzeń po ich posadowieniu; prawie do korzystania z nieruchomości obciążonej w zakresie niezbędnym do dokonywania konserwacji, remontów, modernizacji, usuwania awarii oraz przebudowy urządzeń i instalacji elektroenergetycznych oraz usytuowania w przyszłości kolejnych wprowadzeń linii w obszarze nieruchomości zajętej dotychczas przez urządzenia elektroenergetyczne wraz z wejściem i wjazdu na teren odpowiednim sprzętem przez pracowników Przedsiębiorstwa Energetycznego oraz przez wszystkie podmioty i osoby, którymi Przedsiębiorstwo Energetyczne posługuje się w związku z prowadzoną działalnością.

Podinspektor
ds. planowania przestrzennego,
dzierzawy i najmu
Cyperska
mgr inż. Magdalena Cyperska

Projekt

CA-PR
dr. Krzysztof Jabłoński



DRUKI NR 8/2020^{XX}

**UCHWAŁA NR
RADY GMINY DARŁOWO**

z dnia 2020 r.

w sprawie wyrażenia zgody na nabycie nieruchomości

Na podstawie art. 18 ust. 2 pkt 9 lit. a ustawy z dnia 8 marca 1990 r. o samorządzie gminnym (Dz. U. z 2019 r. poz.506, z późn. zm)

Rada Gminy Darłowo uchwala, co następuje:

§ 1. Wyraża się zgodę na nieodpłatne nabycie w trybie art. 24 ust. 5c ustawy z dnia 19 października 1991 r. o gospodarowaniu nieruchomościami rolnymi Skarbu Państwa, od osoby prawnej nieruchomości oznaczonej w rejestrze gruntów numerem 9/4 o powierzchni 0,0220 ha, położonej w obrębie ewidencyjnym Cisowo, gmina Darłowo.

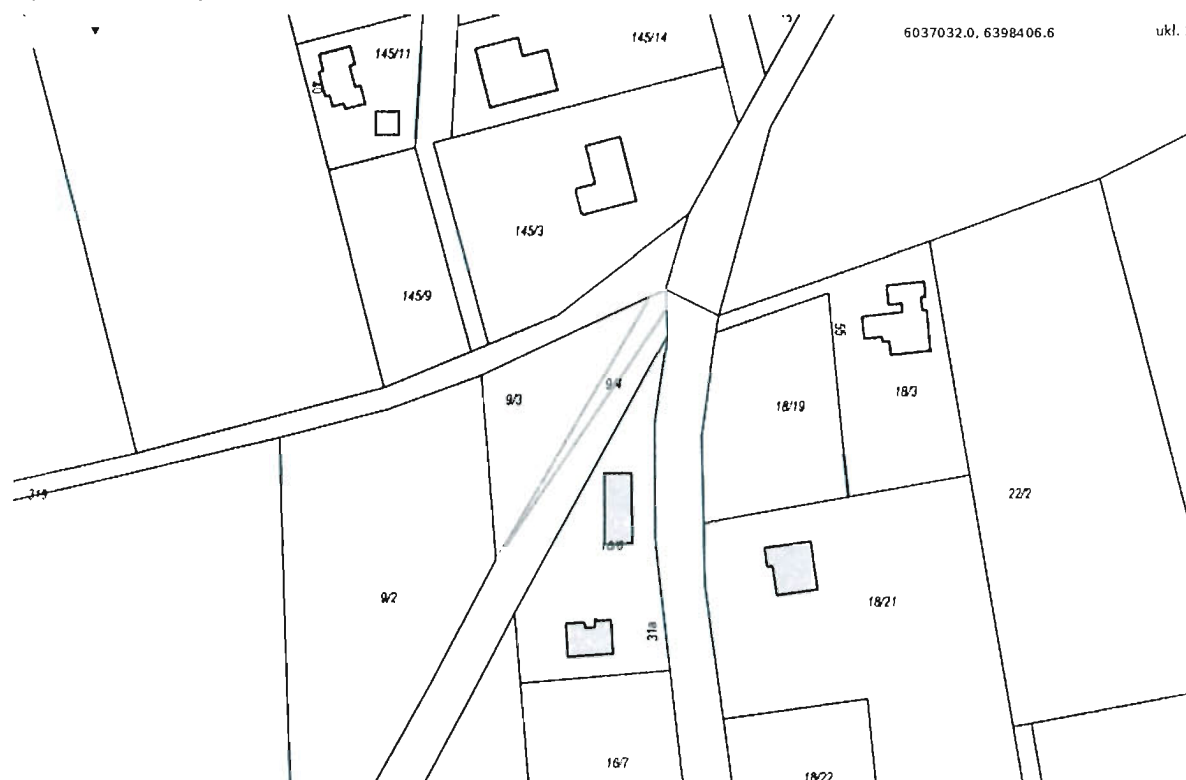
§ 2. Wykonanie uchwały powierza się Wójtowi Gminy Darłowo.

§ 3. Uchwała wchodzi w życie z dniem podjęcia.

Wójt Gminy Darłowo
WOJ GMINY DARŁOWO
mgr inż. Radosław Głazewski
Radosław Głazewski

Uzasadnienie

Wójt Gminy Darłowo postanowił przedłożyć pod obrady Rady Gminy Darłowo propozycję nieodpłatnego nabycia od Krajowego Ośrodka Wsparcia Rolnictwa nieruchomości oznaczonej w rejestrze gruntów numerem 9/4 o powierzchni 0,0220 ha, położonej w obrębie ewidencyjnym Cisowo, gmina Darłowo. Nabycie działki pozwoli poszerzyć drogę gminną nr 323, obręb Cisowo. Nabycia dokonuje się na podstawie art. 24 ust. 5c ustawy z dnia 19 października 1991 r. o gospodarowaniu nieruchomościami rolnymi Skarbu Państwa - "nieruchomości wchodzące w skład Zasobu, zajęte pod drogi gminne oraz grunty przeznaczone na te cele w miejscowym planie zagospodarowania przestrzennego Krajowy Ośrodek może, w drodze umowy, nieodpłatnie przekazać na własność jednostce samorządu terytorialnego". Zgodnie z obowiązującym miejscowym planem zagospodarowania przestrzennego działka przeznaczona jest pod KL - drogi publiczne klasy drogi lokalnej, KD- drogi publiczne klasy drogi dojazdowej, RO-1 teren produkcji rolnej.



Insp. ds. mienia komunalnego

Inspektor Mienia Komunalnego

Sylwia Pieper
mgr Sylwia Pieper

Sylwia Pieper



Projekt

DRUK NR 9/2020XX

UCHWAŁA NR
RADY GMINY DARŁOWO

z dnia 2020 r.

RADCA PRAWNY
dr Maciej Jabłoński

w sprawie wyrażenia zgody na nabycie nieruchomości

Na podstawie art. 18 ust. 2 pkt 9 lit. a ustawy z dnia 8 marca 1990 r. o samorządzie gminnym (Dz. U. z 2019 r. poz.506, z późn. zm)

Rada Gminy Darłowo uchwala, co następuje:

- § 1. Wyraża się zgodę na odpłatne nabycie od osoby fizycznej nieruchomości oznaczonej w rejestrze gruntów numerem 97/1 o powierzchni 0,0049 ha i działki nr 101/1 o powierzchni 0,0166 ha położonej w obrębie ewidencyjnym Słowino, gmina Darłowo.
- § 2. Wykonanie uchwały powierza się Wójtowi Gminy Darłowo.
- § 3. Uchwała wchodzi w życie z dniem podjęcia.

Wójt Gminy Darłowo
WÓJT GMINY DARŁOWO
mgr inż. Radosław Gładzowski
Radosław Gładzowski

UZASADNIENIE

Wójt Gminy Darłowo postanowił przedłożyć pod obrady Rady Gminy Darłowo propozycję odpłatnego nabycia od osoby fizycznej nieruchomości oznaczonej w rejestrze gruntów numerem 97/1 o powierzchni 0,0049 ha i działki nr 101/1 o powierzchni 0,0166 ha położonej w obrębie ewidencyjnym Słowino, gmina Darłowo. Nabycie działki pozwoli poszerzyć drogi gminne nr 183 i 178, obręb Słowino. Zgodnie z obowiązującym miejscowym planem zagospodarowania przestrzennego działka przeznaczone są jako RO-I teren produkcji rolnej.

Insp. ds. mienia komunalnego

Inspektor Mienia Komunalnego
Sylvia Pieper
mgr Sylwia Pieper



Projekt

ADKCA PRAWNY
dr Maciej Jabłoński

DRUK NR 10/2020^{XX}

UCHWAŁA NR
RADY GMINY DARŁOWO

z dnia 2020 r.

w sprawie wyrażenia zgody na sprzedaż nieruchomości stanowiącej własność Gminy Darłowo

Na podstawie art. 18 ust. 2 pkt 9 lit. a ustawy z dnia 8 marca 1990 r. o samorządzie gminnym (Dz. U. z 2019 r., poz. 506), w związku z art. 13 ust. 1 ustawy z dnia 21 sierpnia 1997 r. o gospodarce nieruchomościami (Dz. U. z 2020 r. poz. 65 z późn. zm.)

Rada Gminy Darłowo uchwala, co następuje:

§ 1. Wyraża się zgodę na sprzedaż nieruchomości niezabudowanej oznaczonej w ewidencji gruntów jako działka numer 97/1 o powierzchni 0,3100 ha i jako działka nr 97/2 o powierzchni 0,4100 ha, położonych w obrębie ewidencyjnym Jeżyczki, stanowiącej własność Gminy Darłowo.

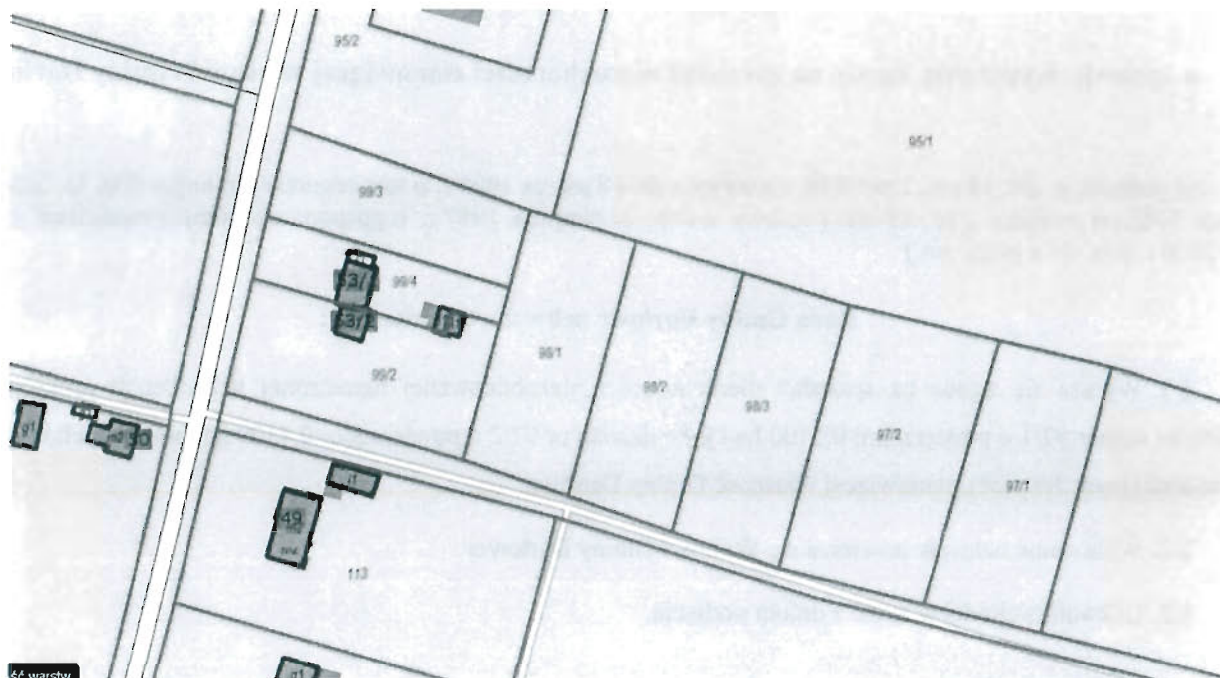
§ 2. Wykonanie uchwały powierza się Wójtowi Gminy Darłowo.

§ 3. Uchwała wchodzi w życie z dniem podjęcia.

Wójt Gminy Darłowo
mgr inż. Radosław Gładzowski
Radosław Gładzowski

Uzasadnienie

Wójt Gminy Darłowo postanowił przedłożyć pod obrady Rady Gminy Darłowo propozycję uruchomienia procedury na sprzedaż nieruchomości niezabudowanej oznaczonej w ewidencji gruntów jako działka numer 97/1 o powierzchni 0,3100 ha i jako działka nr 97/2 o powierzchni 0,4100 ha, położonych w obrębie ewidencyjnym Jeżyczki, stanowiącej własność Gminy Darłowo. Zgodnie z miejscowym planem zagospodarowania przestrzennego działka przeznaczona jest pod tereny MU-1 - tereny zabudowy mieszkaniowej, usług nieuciążliwych oraz produkcji rolnej o maksymalnym w.i.z 0.75.



Insp. ds. mienia komunalnego

Sylvia Pieper
mgr Sylwia Pieper


Sylvia Pieper



Projekt

DRUK NR 11/2020XX

**UCHWAŁA NR
RADY GMINY DARŁOWO**



z dnia 2020 r.

w sprawie wyrażenia zgody na sprzedaż nieruchomości stanowiącej własność Gminy Darłowo

Na podstawie art. 18 ust. 2 pkt 9 lit. a ustawy z dnia 8 marca 1990 r. o samorządzie gminnym (Dz. U. z 2019 r. poz.506 z późn. zm.), w związku z art. 13 ust. 1 ustawy z dnia 21 sierpnia 1997 r. o gospodarce nieruchomościami (Dz. U. z 2020 r. poz. 65 z późn. zm.)

Rada Gminy Darłowo uchwala, co następuje:

§ 1. Wyraża się zgodę na sprzedaż nieruchomości zabudowanej oznaczonej numerem geodezyjnym 144 o powierzchni 0,61 ha, położona w obrębie ewidencyjnym Stary Jarosław, stanowiącej własność Gminy Darłowo.

§ 2. Wykonanie uchwały powierza się Wójtowi Gminy Darłowo.

§ 3. Traci moc uchwała nr 526/02 Zarządu Gminy Darłowo z dnia 11 kwietnia 2002 roku w sprawie sprzedaży na własność i ustalenia ceny sprzedaży na własność lokalu mieszkalnego z przynależnymi pomieszczeniami i urządzeniami oraz działki gruntu położonych w obrębie ewidencyjnym Stary Jarosław, stanowiących własność Gminy Darłowo w trybie bezprzetargowym na rzecz najemcy lokalu

§ 4. Uchwała wchodzi w życie z dniem podjęcia.

Wójt Gminy Darłowo
WOJTA GMINY DARŁOWO
mgr inż. Radosław Gązowski
Radosław Gązowski

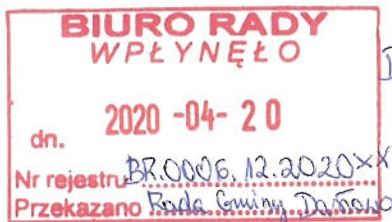
UZASADNIENIE

Wójt Gminy Darłowo postanowił przedłożyć pod obrady Rady Gminy Darłowo propozycję uruchomienia procedury sprzedaży na własność nieruchomości zabudowanej oznaczonej numerem geodezyjnym 144 o powierzchni 0,61 ha, położona w obrębie ewidencyjnym Stary Jarosław, stanowiącej własność Gminy Darłowo. Przedmiotowa nieruchomość jest przedmiotem najmu a umowy są zawarte na czas nieokreślony. W budynku wyodrębnione są dwa lokale mieszkalne. Sprzedaż lokali nastąpi na podstawie zaświadczeń Starosty Sławieńskiego o samodzielności lokali. Ze sprzedażą wiąże się również sprzedaż udziałów w gruncie. Zgodnie z uchwałą nr XXII.201.2016 Rady Gminy Darłowo w sprawie ustalenia zasad sprzedaży dotychczasowym najemcom lokali mieszkalnych i budynków mieszkalnych jednorodzinnych stanowiących własność Gminy Darłowo, użytkownikom przysługuje możliwość nabycia nieruchomości w drodze bezprzetargowej. Przeznaczenie nieruchomości i sposób jej zagospodarowania ustalony zostało zgodnie z zapisem w planie zagospodarowania przestrzennego Gminy Darłowo jest:

- MUR- teren zabudowy mieszkaniowej, usług nieuciążliwych oraz produkcji rolnej
- RZ- łąki, pastwiska, nieużytki bez zabudowy,
- KD- drogi publiczne klasy drogi dojazdowej.

Na działce występuje strefa W II częściowej ochrony archeologiczno- konserwatorskiej. Ponadto dom ujęty jest w Gminnej Ewidencji Zabytków Gminy Darłowo jako obiekt wyznaczony przez Wójta.





Projekt
DRUK NR 12/2020XX

UCHWAŁA NR
RADY GMINY DARŁOWO

z dnia 2020 r.

RADCA PRAWNY
dr Maciej Jabłoński

**w sprawie wyrażenia zgody na sprzedaż nieruchomości gruntowej stanowiącej własność Gminy
Darłowo**

Na podstawie art. 18 ust. 2 pkt 9 lit. a ustawy z dnia 8 marca 1990 r. o samorządzie gminnym (Dz. U. z 2019 r. poz. 506 z późn. zm), w związku z art. 13 ust. 1 ustawy z dnia 21 sierpnia 1997 r. o gospodarce nieruchomościami (Dz. U. z 2020 r. poz. 65 z późn. zm.)

Rada Gminy Darłowo uchwala, co następuje:

§ 1. Wyraża się zgodę na sprzedaż nieruchomości niezabudowanej oznaczonej w ewidencji gruntów jako działka numer 278/99 o powierzchni 0,0808 ha, położonej w obrębie ewidencyjnym Bobolin, stanowiącej własność Gminy Darłowo.

§ 2. Wykonanie uchwały powierza się Wójtowi Gminy Darłowo.

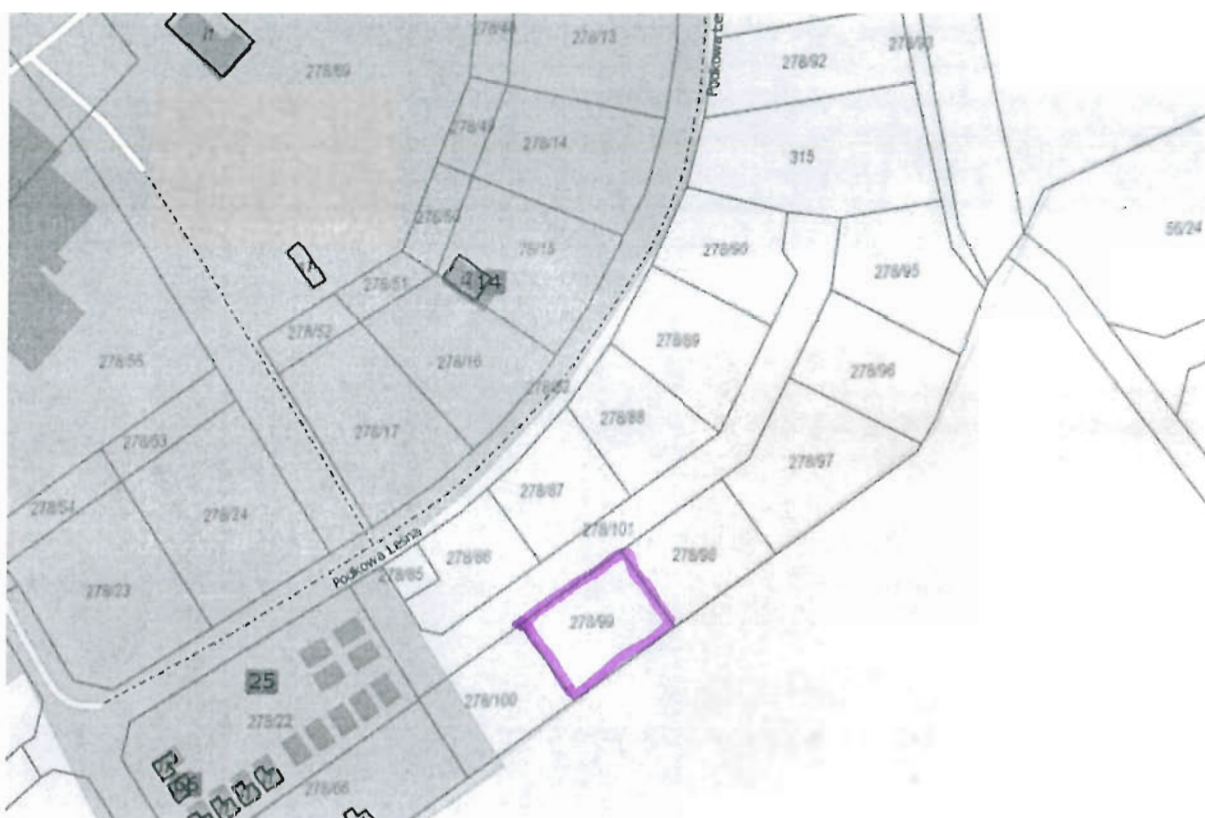
§ 3. Uchwała wchodzi w życie z dniem podjęcia.

Wójt Gminy Darłowo

Radosław Głazewski

UZASADNIENIE

Wójt Gminy Darłowo postanowił przedłożyć pod obrady Rady Gminy Darłowo propozycję uruchomienia procedury sprzedaży nieruchomości niezabudowanej oznaczonej w ewidencji gruntów jako działka numer 278/99 o powierzchni 0,0808 ha, położonej w obrębie ewidencyjnym Bobolin, stanowiącej własność Gminy Darłowo. Działka nr 278/99, obręb Bobolin zgodnie z miejscowym planem zagospodarowania przestrzennego przeznaczona jest pod MU-I- teren zabudowy mieszkaniowej, usług nieuciążliwych oraz produkcji rolnej o maksymalnym w.i.z. 0,75. Nieruchomości zostanie sprzedana na podstawie art. 131 ustawy o gospodarce nieruchomościami w ramach odszkodowania. Gmina na podstawie decyzji podziałowej stała się właścicielem działek nr 146/2 i 146/6, obręb Bobolin. Działki te stanowią drogę. Właścicielowi wywłaszczonej nieruchomości tj. działki nr 146/2 i 146/6, obręb Bobolin może być przyznana, za jego zgodą, odpowiednia nieruchomość zamienna. Zgoda taka była i działka nr 278/99 stanowi przedmiot odszkodowania.



WOJT GMINY DARŁOWO
mgr inż. Radosław Gładzowski



Projekt

DRUK NR 13/2020 XX

UCHWAŁA NR
RADY GMINY DARŁOWO



z dnia 2020 r.

w sprawie wyrażenia zgody na ustanowienie służebności przesyłu

Na podstawie art. 18 ust. 2 pkt 9 lit. a ustawy z dnia 8 marca 1990 r. o samorządzie gminnym (Dz. U. z 2019, poz. 506 ze zm) w związku z art. 13 ust. 1 ustawy z dnia 21 sierpnia 1997 roku o gospodarce nieruchomościami (Dz. U. z 2020 r. poz. 65 ze zm)

RADA GMINY DARŁOWO uchwala, co następuje:

- § 1. Wyraża się zgodę na odpłatne obciążenie służebnością przesyłu nieruchomości stanowiącej własność Gminy Darłowo, położonej w obrębie ewidencyjnym Bukowo Morskie, oznaczonej numerem geodezyjnym 46.
- § 2. Wykonanie uchwały powierza się Wójtowi Gminy Darłowo.
- § 3. Uchwała wchodzi w życie z dniem podjęcia.

WÓJT GMINY DARŁOWO
mgr inż. Radosław Głazewski


UZASADNIENIE

Wójt Gminy Darłowo postanowił przedłożyć pod obrady Rady Gminy Darłowo propozycję ustanowienia odpłatnego obciążenia służebnością przesyłu nieruchomości stanowiącej własność Gminy Darłowo, położonej w obrębie ewidencyjnym Bukowo Morskie - działka oznaczona numerem geodezyjnym 46. W granicach przedmiotowej działki zostanie umieszczona linia kablowa nN 0,4 kV o długości 34,0 mb. Służebność zostanie ustanowiona na rzecz Energa Operator S.A.

Służebność dotyczy projektowanych urządzeń elektroenergetycznych.


Służebność przesyłu polegać będzie na prawie do nieograniczonego korzystania z nieruchomości obciążonej w zakresie niezbędnym do posadowienia na nim w przyszłości urządzeń elektroenergetycznych; znoszeniu istnienia posadowionych na nieruchomości obciążonych urządzeń po ich posadowieniu; prawie do korzystania z nieruchomości obciążonej w zakresie niezbędnym do dokonywania konserwacji, remontów, modernizacji, usuwania awarii oraz przebudowy urządzeń i instalacji elektroenergetycznych oraz usytuowania w przyszłości kolejnych wprowadzeń linii w obszarze nieruchomości zajętej dotychczas przez urządzenia elektroenergetyczne wraz z wejściem i wjazdem na teren odpowiednim sprzętem przez pracowników Przedsiębiorstwa Energetycznego oraz przez wszystkie podmioty i osoby, którymi Przedsiębiorstwo Energetyczne posługuje się w związku z prowadzoną działalnością.

Podinspektor
ds. planowania przestrzennego,
dzierżawy i najmu
Cypręska
mgr inż. Magdalena Cypręska



DRUK NR 14/2020xx

Projekt



PROJEKT UCHWAŁY RADY GMINY DARŁOWO

z dnia2020 r.

w sprawie zmiany uchwały nr XXVIII/393/2009 Rady Gminy Darłowo z dnia 22 października 2009 roku w sprawie przyjęcia Programu usuwania azbestu oraz wyrobów zawierających azbest wraz z inwentaryzacją dla Gminy Darłowo.

Na podstawie art. 18 ust. 1 w zw. z art. 7 ust. 1 pkt 1 ustawy z dnia 8 marca 1990 r. o samorządzie gminnym (Dz. U. z 2019 r. poz. 506 z późn. zm.), Rada Gminy Darłowo uchwala, co następuje:

§ 1.

W rozdziale 10 ust. 3 „Określenie wyrobów zawierających azbest z podziałem na poszczególne rodzaje oraz stopień pilności ich usunięcia” w tabeli „Osoby fizyczne – budynki mieszkalne i gospodarcze – płyty azbestowo cementowe” uchwały Nr XXVIII/393//2009 Rady Gminy Darłowo z dnia 22 października 2009 roku w sprawie przyjęcia Programu usuwania azbestu oraz wyrobów zawierających azbest wraz z inwentaryzacją dla Gminy Darłowo, wprowadza się następujące zmiany:

- 1) pozycje określone w wierszach o Lp.: 45, 125, 556, 475, 762, 805 otrzymują nowe brzmienie:

45	Boryszewo	11	0,0	25,0	0,0	25,0	II
125	Cisowo	44	0,0	220,0	0,0	220,0	II
556	Pęciszewko	9	0,0	60,0	0,0	60,0	II
475	Krupy	24	0,0	20,0	0,0	0,0	II
762	Wiekowice	4	0,0	40,0	0,0	40,0	II
805	Wiekowice	78	0,0	500,0	0,0	500,0	II

- 2) na końcu tabeli dodaje się pozycje:

912	Słowino	84A	0,0	102,0	0,0	102,0	II
913	Bobolin	Spokojna 8	0,0	30,0	0,0	30,0	II

- 3) wykreśla się pozycje określone w wierszach o Lp.: 23, 28, 45, 122, 189, 193, 238, 433, 455, 903, 905, 908, 909, 911.

§ 2.

Wykonanie uchwały powierza się Wójtowi Gminy Darłowo.

§ 3.

Uchwała wchodzi w życie z dniem podjęcia.


WÓJT GMINY DARŁOWO
mgr inż. Radosław Głazewski

Uzasadnienie

Podstawę prawną do podjęcia niniejszej uchwały stanowi art. 7 ust. 1 pkt 1 ustawy z dnia 8 marca 1990 r. o samorządzie gminnym (Dz. U. z 2019 r. poz. 506 z późn. zm.), zgodnie z którym zaspokajanie zbiorowych potrzeb wspólnoty należy do zadań własnych gminy. W szczególności zadania własne obejmują sprawy ładu przestrzennego, gospodarki nieruchomościami, ochrony środowiska i przyrody oraz gospodarki wodnej. Mając na uwadze powyższe oraz fakt, iż Gmina Darłowo występuje w br. o dofinansowanie z WFOŚiGW na demontaż, transport i utylizację wyrobów zawierających azbest dla osób fizycznych, należało uaktualnić zapisy zmienianej uchwały w tabeli pn. „Osoby fizyczne – budynki mieszkalne i gospodarcze – płyty azbestowo cementowe”.

Biorąc pod uwagę powyższe, podjęcie niniejszej uchwały uznaje się za zasadne.

WOJT GMINY DARŁOWO
mgr inż. Radosław Gładzowski





DRUK: NR 15/2020xx



**UCHWAŁA NR .2020
RADY GMINY DARŁOWO**

z dnia2020 r.


w sprawie przyjęcia Regulaminu udzielania wsparcia na wymianę kotłów i pieców w związku z dofinansowaniem z projektu „Ograniczenie emisji zanieczyszczeń powietrza w Gminie Darłowo poprzez wymianę źródeł ciepła w budynkach/lokalach mieszkalnych” w ramach Regionalnego Programu Operacyjnego Województwa Zachodniopomorskiego 2014-2020 - działanie 2.14 Poprawa jakości powietrza - Zachodniopomorski Program Antysmogowy.

Na podstawie art. 18 ust. 2 pkt 15 ustawy z dnia 8 marca 1990 r. o samorządzie gminnym (Dz. U. z 2019 r. poz. 506 z późn. zm.) oraz art. 403 ust. 5 ustawy z dnia 27 kwietnia 2001 r. Prawo ochrony środowiska (Dz. U. z 2019 r. poz. 1396 z późn. zm.); Rada Gminy Darłowo uchwala, co następuje:

§ 1. Przyjmuje się „Regulamin udzielania wsparcia na wymianę kotłów i pieców w związku z dofinansowaniem z projektu „Ograniczenie emisji zanieczyszczeń powietrza w Gminie Darłowo poprzez wymianę źródeł ciepła w budynkach/lokalach mieszkalnych” w ramach Regionalnego Programu Operacyjnego Województwa Zachodniopomorskiego 2014-2020 - działanie 2.14 Poprawa jakości powietrza - Zachodniopomorski Program Antysmogowy”, stanowiący załącznik do niniejszej uchwały.

§ 2. Wykonanie uchwały powierza się Wójtowi Gminy Darłowo.

§ 3. Uchwała wchodzi w życie po upływie 14 dni od dnia ogłoszenia w Dzienniku Urzędowym Województwa Zachodniopomorskiego.


WÓJT GMINY DARŁOWO
mgr inż. Radosław Głażewski

Uzasadnienie

Podstawę prawną do podjęcia niniejszej uchwały stanowi ustawa z dnia 8 marca 1990 r. o samorządzie gminnym (Dz. U. z 2019 r. poz. 506 z późn. zm.), zgodnie z którym zaspokajanie zbiorowych potrzeb wspólnoty należy do zadań własnych gminy. W szczególności zadania własne obejmują sprawy ładu przestrzennego, gospodarki nieruchomościami, ochrony środowiska i przyrody oraz gospodarki wodnej. Cele przedmiotowej uchwały charakteryzują się zgodnością z celem działania 2.14 RPO WZ na lata 2014 – 2020, a **zadanie zostanie dofinansowane z Regionalnego Programu Operacyjnego Województwa Zachodniopomorskiego na lata 2014-2020** w ramach Osi Priorytetowej Gospodarka niskoemisyjna, działanie: Poprawa jakości powietrza - Zachodniopomorski Program Antysmogowy. Założeniem działania jest likwidacja przestarzałych, nieefektywnych energetycznie systemów grzewczych wykorzystujących głównie paliwa stałe, generujących bardzo duże ilości zanieczyszczeń do atmosfery (głównie pyłów PM10 i PM2,5, dwutlenku węgla, związków siarki, benzo(a)pirenu, itp.) i ich wymiana na systemy nowej generacji, spalające niewielkie ilości paliwa, ekologiczne, wykorzystujące głównie źródła charakteryzujące się niewielkim poziomem emisji szkodliwych substancji do atmosfery oraz wykorzystujące odnawialne źródła energii.

Biorąc pod uwagę powyższe, podjęcie niniejszej uchwały uznaje się za zasadne.

WÓJT GMINY DARŁÓWO
mgr inż. Radosław Gładzowski



Załącznik do Uchwały Nr
Rady Gminy Darłowo z dnia

Regulamin udzielania wsparcia na wymianę kotłów i pieców w związku z dofinansowaniem z projektu „Ograniczenie emisji zanieczyszczeń powietrza w Gminie Darłowo poprzez wymianę źródeł ciepła w budynkach/lokalach mieszkalnych” w ramach Regionalnego Programu Operacyjnego Województwa Zachodniopomorskiego 2014-2020 - *działanie 2.14 Poprawa jakości powietrza - Zachodniopomorski Program Antysmogowy*

§ 1.

1. Regulamin Programu Antysmogowego dla Gminy Darłowo określa zasady udzielania grantu na realizację zadań z zakresu ochrony środowiska, obejmujących trwałą zmianę systemu ogrzewania opartego na paliwie stałym, polegającą na:

- 1) podłączeniu do sieci ciepłowniczej,
- 2) zainstalowaniu ogrzewania gazowego,
- 3) zainstalowaniu innych rodzajów źródeł ciepła:
 - a. zainstalowaniu ogrzewania elektrycznego,
 - b. zainstalowaniu ogrzewania olejowego,
 - c. zainstalowaniu ogrzewania opartego na odnawialnych źródłach energii,
 - d. zainstalowaniu ogrzewania opartego na paliwie stałymo niskiej emisyjności.

2. Warunkiem otrzymania grantu jest likwidacja pieców lub kotłów opalanych paliwami stałymi i zastąpienie jednym lub kombinacją instalacji wymienionych w ust. 1.

3. Warunkiem otrzymania grantu, o którym mowa w § 1. ust 1. pkt 3) jest zobowiązanie do stosowania Uchwały Nr XXXV/540/18 Sejmiku Województwa Zachodniopomorskiego w odniesieniu do ograniczeń i zakazów w zakresie eksploatacji wspartych instalacji, w których następuje spalanie paliw w rozumieniu art. 3 pkt 3 ustawy z dnia 10 kwietnia 1997 r. Prawo energetyczne (Dz. U. z 2018 r. poz. 755 t.j. ze zm.), w szczególności kocioł lub piec, jeżeli:

- 1) dostarczają ciepło do systemu centralnego ogrzewania lub
 - 2) wydzielają ciepło poprzez bezpośrednie przenoszenie ciepła lub
 - 3) wydzielają ciepło i przenoszą je do innego nośnika.
4. Ograniczenia i zakazy dotyczą podmiotów eksploatujących instalacje inne niż wskazane w art. 96 ust. 8 ustawy z dnia 27 kwietnia 2001 r. Prawo ochrony środowiska (Dz. U. z 2018 r. poz. 799 t.j. ze zm.).

5. W instalacjach, o których mowa w ust. 3 zakazuje się stosowania następujących paliw stałych:

- 1) niesortowanych w rozumieniu ustawy z dnia 25 sierpnia 2006 r. o systemie monitorowania i kontrolowania jakości paliw (Dz. U. z 2018 r. poz. 427 t.j. ze zm.);
 - 2) mułów i flotokonzentratów węglowych oraz mieszanek produkowanych z ich wykorzystaniem;
 - 3) węgla brunatnego;
 - 4) niespełniających wymagań jakościowych określonych w przepisach wydanych na podstawie art. 3a ust. 2 ustawy z dnia 25 sierpnia 2006 r. o systemie monitorowania i kontrolowania jakości paliw (Dz. U. z 2018 r. poz. 427 t.j. ze zm.4).
6. W przypadku instalacji objętej grantem dopuszcza się eksploatację instalacji, które spełniają minimalny standard emisyjny zgodny z 5 klasą pod względem granicznych wartości sprawności cieplnej oraz granicznych wartości emisji zanieczyszczeń normy PN-EN 303-5:2012.
7. Podmiot eksploatujący instalację jest zobowiązany do umożliwienia potwierdzenia spełnienia wymagań niskiej emisji poprzez przedstawienie dokumentów potwierdzających spełnienie tych wymagań, w szczególności:
- a) zaświadczenia zgodności z normą PN-EN 303-5:2012 lub dokumentu równoważnego wydanego przez jednostkę posiadającą w tym zakresie akredytację Polskiego Centrum Akredytacji lub innej jednostki akredytującej w Europie, będącej sygnatariuszem wielostronnego porozumienia o wzajemnym uznawaniu akredytacji EA (European co-operation for Accreditation);
 - b) dokumentacji technicznej urządzenia lub instrukcji dla instalatorów i użytkowników, o której mowa w ustępie 2 litera a załącznika II do Rozporządzenia Komisji (UE) 2015/1189 z dnia 28 kwietnia 2015 r. w sprawie wykonania dyrektywy Parlamentu Europejskiego i Rady 2009/125/WE w odniesieniu do wymogów dotyczących ekoprojektu kotłów na paliwo stałe;
 - c) potwierdzenie, że piec/kocioł jest wyposażony w podajnik automatyczny i nie jest możliwa jego modyfikacja, która prowadziłaby do umożliwienia współspalania w nim odpadów.
8. W przypadku instalacji objętej grantem dopuszcza się wyłącznie eksploatację instalacji, które spełniają minimalne poziomy sezonowej efektywności energetycznej i normy emisji zanieczyszczeń dla sezonowego ogrzewania pomieszczeń określone w ust. 1 i 2 załącznika II do rozporządzenia Komisji (UE) 2015/1185 z dnia 24 kwietnia 2015 r. w sprawie wykonania dyrektywy Parlamentu Europejskiego i Rady 2009/125/WE w odniesieniu do wymogów dotyczących ekoprojektu dla miejscowych ogrzewaczy pomieszczeń na paliwo stałe.
9. Podmiot eksploatujący instalację jest zobowiązany do wykazania spełnienia wymagań określonych dla pieców i kotłów węglowych poprzez przedstawienie dokumentów potwierdzających spełnienie tych wymagań, w szczególności instrukcji dla instalatorów i użytkowników, o której mowa w ustępie 3 litera a załącznika II do Rozporządzenia Komisji (UE) 2015/1185 z dnia 24 kwietnia 2015 r. w sprawie wykonania dyrektywy Parlamentu Europejskiego

i Rady 2009/125/WE w odniesieniu do wymogów dotyczących ekoprojektu dla miejscowych ogrzewaczy pomieszczeń na paliwo stałe.

10. Wpływ projektu na zachowanie zasad horyzontalnych - realizacja projektu ma pozytywny wpływ na zasadę równości szans i niedyskryminacji, w tym dostępności dla osób z niepełnościami.

§ 2.

Ilekroć w regulaminie jest mowa o:

1. PA - należy przez to rozumieć Zachodniopomorski Program Antysmogowy, określający zasady udzielania grantu na realizację przedsięwzięć związanych z ochroną powietrza, dofinansowywanych z Regionalnego Programu Operacyjnego Województwa Zachodniopomorskiego 2014-2020 /oraz budżetu gminy. Program antysmogowy nie jest oddzielnym dokumentem. PA jest wyodrębnioną częścią RPO WZ 2014-2020. Obejmuje działania 2.14 Poprawa jakości powietrza i 2.15 Termomodernizacja budynków jednorodzinnych.
2. budynek jednorodzinny - budynek wolnostojący albo budynek w zabudowie bliźniaczej, szeregowej lub grupowej, służący zaspokajaniu potrzeb mieszkaniowych, stanowiący konstrukcyjnie samodzielną całość, w którym dopuszcza się wydzielenie nie więcej niż dwóch lokali mieszkalnych.
3. lokal mieszkalny - zespół pomieszczeń mieszkalnych i pomocniczych, mający odrębne wejście, wydzielony stałymi przegrodami budowlanymi, umożliwiający stały pobyt ludzi i prowadzenie samodzielnego gospodarstwa domowego.
4. zmianie systemu ogrzewania - należy przez to rozumieć trwałą zmianę dotychczasowego systemu ogrzewania opartego na paliwie stałym na:
 - a) podłączenie do sieci ciepłowniczej;
 - b) ogrzewanie gazowe;
 - c) ogrzewanie elektryczne;
 - d) ogrzewanie olejowe;
 - e) ogrzewanie oparte o odnawialne źródła energii;
 - f) ogrzewanie oparte na paliwie stałym o niskiej emisyjności;przy czym likwidowane piece i kotły opalane paliwem stałym muszą być trwałym wyposażeniem budynku (lokalu, pomieszczenia) tj. być trwale związane z podłożem lub ścianą poprzez np. w przypadku pieców (palenisk indywidualnych) przymurowanie,



przyspawanie, przynitowanie, przykręcenie a w przypadku kotłów połączenie z kominem i instalacją centralnego ogrzewania.

5. zadaniu - należy przez to rozumieć nowe przedsięwzięcie związane z ochroną powietrza, obejmujące zmianę systemu ogrzewania. Wykonanie zadania polega na zrealizowaniu założeń przedstawionych w Zgłoszeniu. Oznacza to, że dokonano likwidacji źródła energii cieplnej opartego o spalanie paliw kopalnych i zastąpieniu go nowym źródłem wytwarzającym energię cieplną w oparciu o mniej emisyjne rozwiązania.
6. ostateczny odbiorca- należy przez to rozumieć osoby fizyczne ubiegające się o przyznanie grantu w ramach PA, legitymujące się tytułem prawnym do nieruchomości, wynikającym z prawa własności, prawa użytkowania wieczystego, ograniczonego prawa rzeczowego lub stosunku zobowiązaniowego.
7. efekcie ekologicznym - należy przez to rozumieć liczbę zlikwidowanych pieców węglowych, powierzchnię ogrzewania, moc cieplną likwidowanej kotłowni/ powierzchnię ogrzewania oraz moc lub powierzchnię instalowanego odnawialnego źródła energii.
8. zgłoszenie - pisemna prośba ostatecznego odbiorcy o grant przeznaczony na likwidację kotła lub pieca węglowego oraz zmianę systemu ogrzewania w budynku jednorodzinny lub lokalu mieszkalnym. Zgłoszenie musi dotyczyć budynku jednorodzinny lub lokalu mieszkalny oddanego do użytkowania. Zgłoszenie nie może dotyczyć budynków w trakcie budowy (stan deweloperski itp.).
9. hierarchia rozpatrywania opcji - jest to zasada polegająca na rozpatrywaniu opcji nowego sposobu zaopatrzenia w ciepło budynku jednorodzinny lub lokalu mieszkalny. Polega ona na tym, że ostateczny odbiorca w pierwszej kolejności rozpatruje najkorzystniejsze z punktu widzenia PA opcje. To jest w kolejności:
 - a) podłączenie do sieci ciepłowniczej,
 - b) ogrzewanie gazowe,
 - c) inne rodzaje źródeł energii, w tym:
 - i. ogrzewanie oparte o odnawialne źródła energii,
 - ii. ogrzewanie oparte o spalanie gazu ciekłego (z butli),
 - iii. ogrzewanie elektryczne,
 - iv. ogrzewanie olejowe,
 - v. ogrzewanie oparte na paliwie stałym o niskiej emisyjności.

W przypadku gdy rozpatrywana opcja jest niemożliwa (np. brak istniejącej sieci ciepłowniczej, gazowej lub podłączenie do tej sieci nie jest technicznie lub ekonomicznie uzasadnione), można rozpatrywać kolejną opcję z listy.

Jeśli źródło ciepła oparte o odnawialne źródła nie może być głównym źródłem ciepła zapewniającym komfort cieplny w całym okresie grzewczym lub nie jest ono technicznie lub ekonomicznie uzasadnione można przejść do opcji mniej oczekiwanych, w tym do ogrzewania opartego na paliwie stałym o niskiej emisyjności.

10. Świadectwie charakterystyki energetycznej - należy przez to rozumieć świadectwo charakterystyki energetycznej określone przez Rozporządzeniem Ministra Infrastruktury i Rozwoju dnia 27 lutego 2015r. w sprawie metodologii wyznaczania charakterystyki energetycznej budynku lub części budynku oraz świadectw charakterystyki energetycznej (Dz. U. z 2015 r. poz 376 z późn. zm.) uzupełnione o wymagania niezbędne do dokonania przez Gminę prawidłowej oceny zgłoszenia oraz wykazania wskaźników zadeklarowanych w Umowie o powierzenie grantu podpisanej przez Gminę z Instytucją Zarządzającą RPO WZ.

§ 3.

1. Celem PA jest ograniczenie emisji zanieczyszczeń, w tym zanieczyszczeń pyłowych, z pieców oraz kotłowni opalanych paliwem stałym, oraz ograniczenie emisji innych substancji powodujących przekroczenie standardów jakości powietrza w Gminie.
2. W ramach PA mogą być realizowane wyłącznie inwestycje nieoddziałujące znacząco na środowisko.

§ 4.

1. Podmiotem uprawnionym do składania zgłoszeń jest osoba fizyczna.
2. PA może objąć lokale mieszkalne lub budynki jednorodzinne niestające w prowadzeniu działalności gospodarczej.

§ 5.

1. Grant jest przyznawany na wykonanie zadań w nieruchomościach położonych na terenie Gminy Darłowo.
2. Grant zostaje udzielony na dofinansowanie kosztów inwestycyjnych koniecznych do realizacji zadania, a w szczególności na:
 - 1) pokrycie kosztów wykonania demontażu indywidualnych kotłowni lub palenisk węglowych;

- 2) pokrycie kosztów zakupu i montażu nowego źródła ogrzewania, przy czym źródło to powinno być fabrycznie nowe (nieużywane) i z gwarancją;
 - 3) wykonanie wewnętrznej instalacji c.o. lub instalacji gazowej lub instalacji elektrycznej - w przypadku likwidacji palenisk indywidualnych;
 - 4) pokrycie kosztów nabycia materiałów lub robót budowlanych, pod warunkiem istnienia bezpośredniego związku z celami przedsięwzięcia objętego wsparciem;
 - 5) pokrycie kosztów modernizacji systemu odprowadzania spalin niezbędnego do prawidłowego funkcjonowania nowego źródła ogrzewania;
 - 6) pokrycie kosztów podłączenia do sieci ciepłowniczej w zakresie wykonania wewnętrznej instalacji centralnego ogrzewania oraz ciepłej wody użytkowej, wraz z urządzeniami węzła cieplnego, o ile urządzenia węzła cieplnego pozostaną własnością zgłaszającego;
 - 7) pokrycie kosztów dokumentacji technicznej, projektu oraz opinii kominiarskiej.
3. Grant nie może pokrywać wydatków przeznaczonych na ten sam cel finansowanych z innych bezzwrotnych źródeł.
4. 4. Ostateczny odbiorca w zgłoszeniu oświadcza, że nie uzyskał dofinansowania, a w przypadku pozytywnej weryfikacji zgłoszenia nie będzie ubiegał się o dofinansowanie na ten sam cel objęty zgłoszeniem w ramach PA (w tym działania 2.15 Poprawa jakości powietrza - Zachodniopomorski Program Antysmogowy Regionalnego Programu Operacyjnego Województwa Zachodniopomorskiego 2014-2020 oraz Program Czyste Powietrze).

§ 6.

1. Udzielenie grantu następuje w wyniku złożenia poprawnego pod względem formalnym Zgłoszenia.
2. Zgłoszenie o udzielenie grantu winno spełniać następujące warunki formalne:
 - 1) być złożony na właściwym formularzu,
 - 2) mieć wypełnione wszystkie wymagane pozycje,
 - 3) być złożone przez uprawnionego do tego ostatecznego odbiorcę,
 - 4) być opatrzone podpisem ostatecznego odbiorcy,
 - 5) zakładać likwidację istniejącego pieca lub kotła węglowego,
 - 6) dotyczyć budynku jednorodzinny lub lokalu mieszkalnego spełniającego warunek efektywności energetycznej (Σ EPH+W maksymalnie 150 kWh/m² na rok),



7) dotyczyć budynku jednorodzinnego lub lokalu mieszkalnego zlokalizowanego na terenie Gminy Darłowo,

8) uzasadniać zmianę systemu ogrzewania na mniej emisyjne (przy zachowaniu hierarchii rozpatrywania opcji)

3. W przypadku stwierdzenia braków formalnych w zgłoszeniu o udzielenie grantu, Gmina wzywa ostatecznego odbiorcę do ich usunięcia, w sposób określony przez Gminę: pisemnie, telefonicznie lub za pośrednictwem poczty elektronicznej. O formie i terminie usunięcia braków formalnych decyduje Gmina formułując je w informacji przesłanej do ostatecznego odbiorcy.

4. W przypadku braku w zgłoszeniu informacji o wartości poziomu efektywności energetycznej budynku jednorodzinnego lub lokalu mieszkalnego, przedstawionej na podstawie świadectwa charakterystyki energetycznej budynku jednorodzinnego lub lokalu mieszkalnego objętego zgłoszeniem uznaje się, że zgłoszenie wymaga uzupełnienia. W przypadku gdy ostateczny odbiorca nie posiada świadectwa charakterystyki energetycznej budynku jednorodzinnego lub lokalu mieszkalnego objętego zgłoszeniem, Gmina może zlecić jego wykonanie. Rozpatrzenie zgłoszenia następuje po jego uzupełnieniu. Zgłoszenie ulega odrzuceniu, gdy nie spełnia wymogów formalnych określonych w ust. 1 i 2 i ostateczny odbiorca nie uzupełnił braków formalnych w terminie wskazanym przez Gminę, w przypadku:

- 1) niewypełnienia wymaganych punktów formularza zgłoszenia,
- 2) złożenia zgłoszenia bez wymaganych załączników,
- 3) złożenia zgłoszenia na niewłaściwym formularzu,
- 4) złożenia zgłoszenia niepodpisanego przez ostatecznego odbiorcę.
- 5) złożeniu zgłoszenia na budynek jednorodzinny lub lokal mieszkalny, którego poziom zapotrzebowania w energię wynosi EPH+W więcej niż 150 kWh/m² na rok,
- 6) złożenia zgłoszenia niedotyczącego likwidacji istniejącego pieca lub kotła węglowego,
- 7) złożenia zgłoszenia, które nie przewiduje zachowania hierarchii rozpatrywania opcji.

6. Zgłoszenie ulega oddaleniu (zaprzestaniu dalszej weryfikacji) w przypadku:

- 1) złożenia przez osobę nieuprawnioną;
 - a. jeśli ostateczny odbiorca nie jest osobą fizyczną lub,
 - b. jeśli ostateczny odbiorca jest przedsiębiorcą prowadzącym działalność gospodarczą w budynku jednorodzinny lub lokalu mieszkalnym wskazanym do objęcia PA i konieczne byłoby mu udzielenie pomocy publicznej lub pomocy de minimis lub,



c. jeśli ostateczny odbiorca nie posiada prawa do dysponowania budynkiem jednorodzinny lub lokalem mieszkalnym, na który chce uzyskać grant.

- 2) złożenia po wykonaniu zadania;
- 3) gdy zgłoszenie dotyczy budynku jednorodzinny lub lokalu mieszkalny zlokalizowany poza obszarem Gminy Darłowo;
- 4) złożenie zgłoszenia, które nie dotyczy lokalu mieszkalny lub budynku jednorodzinny;
- 5) gdy zgłoszenie dotyczy budynku jednorodzinny lub lokalu mieszkalny nieoddany do użytkowania (nie posiadający pozwolenia na użytkowanie albo wobec którego nie złożono zawiadomienia o zakończeniu budowy). W przypadku budynków, które są użytkowane od wielu lat (np. budynki przedwojenne) Gmina może odstąpić od wymagania pozwolenia na użytkowanie.

§ 7.

1. Osoby wyznaczone przez Wójta Gminy Darłowo dokonują oceny złożonych zgłoszeń pod względem formalnym oraz tworzą listę kompletnych zgłoszeń wytypowanych do uzyskania grantu;
2. Wójt Gminy Darłowo lub osoba przez niego wyznaczona zatwierdza listę kompletnych zgłoszeń wytypowanych do udzielenia grantu. Decyzja taka jest potwierdzeniem poprawności złożenia zgłoszenia oraz posiadania niezbędnych środków na wypłatę grantu.
3. Rozstrzygnięcie o przyznaniu grantu nie jest decyzją administracyjną w rozumieniu przepisów Kodeksu postępowania administracyjnego.

§ 8.

1. Zgłoszenia o przyznaniu grantu rozpatruje się do dnia przekroczenia limitu środków finansowych przeznaczonych na realizację PA, w ramach umowy o powierzeniu grantu podpisanej z Instytucją Zarządzającą.
2. W przypadku pozyskania dodatkowych środków finansowych Wójt Gminy Darłowo lub osoba przez niego wyznaczona podejmuje decyzję o dalszym rozpatrywaniu zgłoszeń, które wpłynęły.
3. Zgłoszenie należy dokonywać w formie papierowej od: 01.06.2020 r.
4. Ostatecznym terminem składania zgłoszeń jest: 15.07.2020 r.

§ 9.

1. Formularz zgłoszenia o udzielenie grantu stanowi załącznik nr 1 regulaminu;
2. Formularz zgłoszenia o rozliczenie grantu stanowi załącznik nr 2 regulaminu;

3. Wzór umowy z ostatecznym odbiorcą grantu stanowi załącznik nr 3 do regulaminu;
4. Zgłoszenia wraz z wymaganymi załącznikami należy złożyć w **Urzędzie Gminy Darłowo, ul. Dąbrowskiego 4, 76-150 Darłowo** lub przesyłać na adres Urzędu z dopiskiem: **"Granty - działanie 2.14 Poprawa jakości powietrza - Zachodniopomorski Program Antysmogowy w ramach RPO WZ na lata 2014-2020"**

§ 10.

1. Za termin złożenia zgłoszenia uważa się datę doręczenia / wpływu (w przypadku nadania za pośrednictwem Poczty Polskiej S.A. lub innego operatora pocztowego) do Urzędu Gminy Darłowo.
2. Kolejność zgłoszeń dostarczonych w tym samym dniu ustala się na podstawie kolejności numeru kancelaryjnego.

§ 11.

1. Zgłoszenia o przyznanie grantu rozpatruje się: na bieżąco w kolejności wpływu poprawnie złożonych zgłoszeń, z uwzględnieniem par. 10 ust. 2.
2. Przyjęcie zgłoszenia wymagającego poprawy lub uzupełnienia lub konieczności sporządzenia świadectwa charakterystyki energetycznej budynku nie wstrzymuje oceny pozostałych zgłoszeń.
3. Dopiero przyjęcie poprawnego pełnego zgłoszenia (zwierającego także świadectwo charakterystyki energetycznej) stanowi o kolejności przyznawanych grantów.

§ 12.

1. Ustala się następujący tryb postępowania w sprawie udzielenia grantu:
 - 1) złożenie kompletnego zgłoszenia o udzielenie grantu,
 - 2) przeprowadzenie weryfikacji formalnej zgłoszenia o udzielenie grantu,
 - 3) w przypadku braków formalnych wezwanie ostatecznego odbiorcy do ich uzupełnienia,
 - 4) zawiadomienie ostatecznego odbiorcy o terminie i miejscu zawarcia umowy o udzielenie grantu, zgodnie ze wzorem stanowiącym załącznik nr 3 regulaminu.
2. Nieprzystąpienie przez ostatecznego odbiorcy do zawarcia umowy, o której mowa w ust. 1 pkt 4 lub niezuzupełnienie zgłoszenia w sposób określony w wezwaniu, uznaje się za rezygnację z udziału w PA.

§ 13.

1. Ustala się następujący tryb postępowania w sprawie rozliczenia grantu:
 - 1) Ostateczny odbiorca zobowiązany jest do rozliczenia grantu, o którym mowa w § 14 ust. 2, w terminie określonym w umowie, o której mowa w § 12 ust. 1 pkt 4, jednak nie później niż do dnia 15 listopada roku, w którym nastąpiło wykonanie zadania;
 - 2) Ostateczny odbiorca przedkłada rozliczenie umowy grantu z załączonymi dokumentami potwierdzającymi wykonanie zadania objętego grantem;
 - 3) Ostateczny odbiorca umożliwia przeprowadzenie kontroli na miejscu (weryfikującej wykonanie zadania zgodnie z umową).
2. Ostateczny odbiorca zobowiązany jest do realizacji zadania po podpisaniu umowy, w terminach, zakresie i w sposób określony w umowie, o której mowa w § 12 ust. 1 pkt 4.
3. Rozpoczęcie zadania przed podpisaniem umowy może skutkować odstąpieniem od podpisania umowy lub rozwiązaniem umowy ze strony Gminy. Przy decyzji odstąpieniu od podpisania umowy lub rozwiązaniu umowy ze strony gminy uwzględnia się przynajmniej stopień zaawansowania zadania przed terminem podpisania umowy.

§ 14.

1. Przekazanie grantu następuje po zakończeniu i przyjęciu prawidłowego rozliczenia realizacji zadania określonego w umowie, o której mowa w § 12 ust. 1 pkt 4.
2. Rozliczenie następuje, jeśli łącznie spełnione są poniższe warunki:
 - a. nastąpiła całkowita likwidacja pieca lub kotła węglowego,
 - b. piec lub kocioł węglowy jest wyposażony w podajnik automatyczny i nie jest możliwa jego modyfikacja, która prowadziłaby do umożliwienia współspalania w nim odpadów (nie dotyczy kotłów zgazowujących) i nie posiada rusztu awaryjnego ani elementów umożliwiających jego zamontowanie,
 - c. zapewnione zostało obowiązywanie minimalnego poziomu efektywności energetycznej i norm emisji zanieczyszczeń, które zostały określone po 2020 roku w środkach wykonawczych do dyrektywy 2009/125/WE z dnia 21 października 2009 r. ustanawiającej ogólne zasady ustalania wymogów dotyczących ekoprojektu dla produktów związanych z energią,
 - d. zapewnione zostało umożliwienie kontroli systemu ogrzewania wspartego grantem na miejscu,
 - e. zapewnione zostało zachowanie trwałości projektu przez 5 lat (poprzez pisemne zobowiązanie Ostatecznego odbiorcy),

f. wykazane zostało osiągnięcie efektu ekologicznego.

§ 15.

1. Grant przyznaje się ryczałtowo.
2. Grant przyznaje się w wysokości 7 500 zł za zmianę systemu ogrzewania (zgodnie z par. 5 ust. 2) w jednym lokalu mieszkalnym lub budynku jednorodzinnym.



Załącznik nr 1 do Regulaminu.

Nr wniosku:
Data złożenia wniosku:

ZGŁOSZENIE

**PRYZNANIE GRANTU W RAMACH NABORU DZIAŁANIA 2.14 POPRAWA JAKOŚCI POWIETRZA – ZACHODNIOPOMORSKI PROGRAM ANTYSMOGOWY:
„Ograniczenie emisji zanieczyszczeń powietrza w Gminie Darłowo poprzez wymianę źródeł ciepła w budynkach/lokalach mieszkalnych”**

Dane wnioskodawcy			
Nazwisko		Imię	
PESEL		Telefon kontaktowy	
Adres e-mail			
Adres zamieszkania			
Ulica		Nr domu/lokalu	
Kod pocztowy		Miejscowość	
Gmina		Województwo	
Adres do korespondencji (wypełnić wyłącznie, gdy jest inny niż adres zamieszkania)			
Ulica		Nr domu/lokalu	
Kod pocztowy		Miejscowość	
Gmina		Województwo	
Informacje dotyczące budynku/lokalu			
Ulica		Nr domu/lokalu	
Kod pocztowy		Miejscowość	
Gmina		Województwo	
Nr księgi wieczystej		Powierzchnia całkowita budynku/lokalu	
Numer ewidencyjny działki		Rok oddania budynku do użytkowania	
Czy w budynku/lokalu prowadzona jest działalność gospodarcza?		Jaki dokument potwierdza prawo do dysponowania nieruchomością, w której nastąpi zmiana systemu ogrzewania?	
Czy lokal /budynek jest lokalem /budynkiem mieszkalnym?			
Rodzaj obecnie stosowanego paliwa na cele ogrzewania lub ogrzewania i przygotowania ciepłej wody użytkowej			
Data montażu obecnie używanego źródła ciepła			

Czy dla lokalu /budynku wystawiono świadectwo charakterystyki energetycznej?	
Data wystawienie świadectwa charakterystyki energetycznej (jeśli wystawiono)	
Poziom zapotrzebowania lokalu /budynku na energię zgodnie ze świadectwem charakterystyki energetycznej (w kWh/m2 na rok)	
Informacje o nowym źródle ciepła	
Rodzaj planowanego źródła ciepła (np. podłączenie do sieci ciepłowniczej, ogrzewanie gazowe, ogrzewanie elektryczne)	
Uzasadnienie wyboru nowego źródła ciepła	
Czy nowe źródło ciepła będzie spełniało normy dla ekoprojektu obowiązujące od 1 stycznia 2020 r.?	
Czy Wnioskodawca zamierza zlikwidować dotychczasowe źródło ciepła (kocioł lub piec węglowy)	
Czy nowe źródło ciepła będzie indywidualne czy obejmujące także innych mieszkańców (dotyczy lokalu mieszkalnego)	
Termin realizacji przedsięwzięcia (data rozpoczęcia i data zakończenia w formacie dzień/miesiąc/rok)	
Dodatkowe załączniki	
Informacja z Zakładu Gazowniczego o możliwości podłączenia do sieci (zgodnie z hierarchią wskazaną w załączniku nr 3 Kryterium wyboru projektów – l.p. 1.8)	
Dokument potwierdzający prawo do dysponowania nieruchomością od momentu złożenia zgłoszenia o przyznania grantu do zakończenia okresu trwałości, tj, 5 lat, licząc od daty złożenia rozliczenia	
Zgoda właściciela lokalu (jeśli dotyczy) (Zgodnie z SOOP – zad. 2.14 – poz. 9)	

.....
data i podpis



Załącznik nr 2 do Regulaminu.

Data rozliczenia wniosku:

ROZLICZENIE UMOWY NR

PRYZNANIE GRANTU W RAMACH NABORU DZIAŁANIA 2.14 POPRAWA JAKOŚCI POWIETRZA – ZACHODNIOPOMORSKI PROGRAM ANTYSMOGOWY:

„Ograniczenie emisji zanieczyszczeń powietrza w Gminie Darłowo poprzez wymianę źródeł ciepła w budynkach/lokalach mieszkalnych”

Oświadczam, że dokonano wymiany źródła ciepła zgodnie z umową nr..... <i>Proszę zaznaczyć właściwą odpowiedź.</i>	TAK/NIE
Zobowiązuję się do zachowania nowego źródła ciepła zainstalowanego zgodnie z umową nr.....w niezmiennym stanie przez okres 5 lat, licząc od daty złożenia rozliczenia. <i>Proszę zaznaczyć właściwą odpowiedź.</i>	TAK/NIE
Wyrażam zgodę na kontrolę zainstalowanego źródła ciepła przez osoby upoważnione przez Wójta Gminy Darłowo <i>Proszę zaznaczyć właściwą odpowiedź.</i>	TAK/NIE
Do rozliczenia dołączam:	
protokół lub inny równoważny dokument wystawiony przez instalatora	TAK/NIE
protokół lub inny równoważny dokument wystawiony przez kominiarza lub osobę posiadającą uprawnienia wymagane przepisami prawa	TAK/NIE
Dowód zakupu/wykonania inwestycji	TAK/NIE
Dowód zlikwidowania pierwotnego źródła ciepła	TAK/NIE

.....
data i podpis

Załącznik nr 3 do Regulamin udzielania wsparcia na wymianę kotłów i pieców w związku z dofinansowaniem z projektu „Ograniczenie emisji zanieczyszczeń powietrza w Gminie Darłowo poprzez wymianę źródeł ciepła w budynkach/lokalach mieszkalnych” w ramach Regionalnego Programu Operacyjnego Województwa Zachodniopomorskiego 2014-2020 - działanie 2.14 Poprawa jakości powietrza – Zachodniopomorski Program Antysmogowy

Wzór umowy o powierzenie grantu w ramach działania 2.14 RPO WZ na lata 2014 - 2020

Umowa o powierzenie grantu nr dla uczestnika w ramach realizacji projektu pn. „Ograniczenie emisji zanieczyszczeń powietrza w Gminie Darłowo poprzez wymianę źródeł ciepła w budynkach/lokalach mieszkalnych”, w ramach Regionalnego Programu Operacyjnego Województwa Zachodniopomorskiego 2014-2020 zawarta w dniu W

pomiędzy:

Gminą Darłowo z siedzibą w Darłowie, ul. Jana Henryka Dąbrowskiego 4; 76-150 Darłowo reprezentowaną przez Pana Radosława Głazewskiego – Wójta Gminy Darłowo, przy kontrasygnacie Pani Violetty Kolanek – Skarbnika Gminy Darłowo, zwanym dalej „Grantodawcą”

a

.....
adres legitymującym się
..... seria i nr PESEL
..... zwanym dalej „Grantobiorcą”

w zakresie praw i obowiązków stron w związku z powierzeniem grantu realizowanego przez Gminę Darłowo w ramach umowy nr

§ 1. Zakres umowy

1. Umowa określa szczegółowe zasady, tryb i warunki, na jakich dokonywane będzie przekazanie, wykorzystanie i rozliczanie grantów – refundacji wydatków kwalifikowalnych poniesionych przez Grantobiorcę na realizację projektu grantowego zgodnie ze złożonym zgłoszeniem.
2. Grantobiorca zobowiązuje się do realizacji Projektu w oparciu o Formularz zgłoszenia o udzielenie grantu.

3. Integralną częścią umowy jest Regulamin udzielania wsparcia na wymianę kotłów i pieców w związku z dofinansowaniem z projektu „Ograniczenie emisji zanieczyszczeń powietrza w Gminie Darłowo poprzez wymianę źródeł ciepła w budynkach/lokalach mieszkalnych w ramach Regionalnego Programu Operacyjnego Województwa Zachodniopomorskiego 2014-2020 - działanie 2.14 Poprawa jakości powietrza – Zachodniopomorski Program Antysmogowy” i jego zapisy.

§ 2. Obowiązki Grantobiorcy

1. W ramach realizacji inwestycji Grantobiorca zobowiązuje się do:
 - 1) modernizacji kotłowni wraz z demontażem starego kotła i montażem wraz z niezbędnymi pracami, w nieruchomości, zlokalizowanej na działce nr pod adresem....., do której posiada udokumentowane prawo dysponowania na podstawie.....;
 - 2) zachowania instalacji w niezmienionej formie i sprawności eksploatacyjnej, przez co najmniej okres trwałości projektu i nienaruszania zapisów regulaminu udzielania wsparcia na wymianę kotłów i pieców w związku z dofinansowaniem z projektu pn.: „Ograniczenie emisji zanieczyszczeń powietrza w Gminie Darłowo poprzez wymianę źródeł ciepła w budynkach/lokalach mieszkalnych”;
 - 3) dokonywania przeglądów serwisowych instalacji w okresie trwałości projektu, jeżeli są wymagane dla sprawności instalacji i zachowania gwarancji;
2. Grantobiorca oświadcza, że w lokalu mieszkalnym nie jest prowadzona działalność gospodarcza.
3. Grantobiorca oświadcza, że przedmiotowy lokal mieszkalny, posiada warunki techniczne umożliwiające wymianę starego kotła węglowego na nowy zgodnie z wymaganiami Projektu.
4. Grantobiorca oświadcza, że zapoznał się z regulaminem udzielania wsparcia na wymianę kotłów i pieców w związku z dofinansowaniem z projektu „Ograniczenie emisji zanieczyszczeń powietrza w Gminie Darłowo poprzez wymianę źródeł ciepła w budynkach/lokalach mieszkalnych”, wskazanym w § 1 ust.3 oraz akceptuje jego zapisy.

§ 3. Warunki finansowe

1. Grant przyznaje się ryczałtowo.
2. Grant przyznaje się w wysokości 7 500 zł za zmianę systemu w jednym lokalu mieszkalnym lub budynku jednorodzinny.
3. Podstawą do otrzymania dofinansowania jest złożenie przez Grantobiorcę kompletnego wniosku o rozliczenie umowy.

- 2) zakończenie realizacji inwestycji r.
2. Okres obowiązywania Umowy trwa od dnia jej zawarcia, do dnia zakończenia okresu trwałości projektu.

§ 5. Procedura realizacji umowy o powierzenie grantu

1. Grantobiorca przedkłada rozliczenie umowy grantu z załączonymi dokumentami potwierdzającymi wykonanie zadania objętego grantem;
2. Grantobiorca umożliwia przeprowadzenie kontroli na miejscu (weryfikującej wykonanie zadania zgodnie z umową).
3. Grantobiorca zobowiązany jest do realizacji zadania po podpisaniu umowy, w terminach, zakresie i w sposób określony w umowie.
4. Rozpoczęcie zadania przed podpisaniem umowy może skutkować odstąpieniem od podpisania umowy lub rozwiązaniem umowy ze strony Gminy. Przy decyzji odstąpieniu od podpisania umowy lub rozwiązaniu umowy ze strony gminy uwzględnia się przynajmniej stopień zaawansowania zadania przed terminem podpisania umowy.
5. Przekazanie grantu następuje po zakończeniu i przyjęciu prawidłowego rozliczenia realizacji zadania określonego w umowie.
6. Grant może zostać przekazany w formie zaliczki.
7. Termin rozliczenia zaliczki wynosi 90 dni od dnia przekazania na konto Grantobiorcy.

§ 6. Warunki przekazania i rozliczenia grantu

1. W celu wypłaty grantu, Grantobiorca przedstawia następujące dokumenty:
 - 1.1. Protokół ze zwołowania lub wizję lokalną potwierdzającą na piśmie wykonanie obowiązku likwidacji dotychczasowego źródła ciepła (nie dopuszcza się oświadczeń Grantobiorcy).
 - 1.2. Protokół poświadczający odbiór robót / usług / montażu / podłączenia nowych źródeł ciepła.
2. W przypadku braku jakiegokolwiek dokumentu lub błędu w dokumencie Grantobiorca będzie miał 7 dni na skorygowanie/uzupełnienie dokumentacji. Z urzędu korygowane będą oczywiste omyłki pisarskie albo rachunkowe.

§ 7. Procedura zwrotu grantu i jego nienależytego wykorzystania

1. Grantobiorca zobowiązuje się do zwrotu grantu w przypadku niewywiązywania się z zapisów niniejszej umowy, a w szczególności w zakresie:
 - 1) zmiany sposobu użytkowania instalacji lub jej elementów;

- 2) wykorzystania ciepła z instalacji na cele inne niż określone w regulaminie;
 - 3) zmiany lokalizacji jakichkolwiek elementów instalacji bez zgody Gminy;
 - 4) zmiany własności jakichkolwiek elementów instalacji bez zgody Gminy;
 - 5) samodzielnej modyfikacji instalacji;
 - 6) zniszczenia lub utraty lub kradzieży instalacji i jej nieodtworzenia w terminie 45 dni.
2. Niewywiązywanie się Grantobiorcy z realizacji umowy, stanowi podstawę do rozwiązania w trybie natychmiastowym umowy o powierzenie grantu.
 3. W przypadku rozwiązania umowy, Grantobiorca zobowiązany jest do zwrotu całości otrzymanego grantu wraz z odsetkami ustawowymi naliczonymi od dnia przekazania grantu, w związku z realizacją niniejszej umowy. Grantodawca w formie pisemnej, wzywa Grantobiorcę do zwrotu należności we wskazanym w wezwaniu terminie i na podany numer rachunku bankowego.
 4. W przypadku braku zwrotu Grantu w wyznaczonym terminie, Grantodawca podejmie kroki prawne w celu odzyskania należnej kwoty.

§ 8. Kontrola

1. Gmina oraz podmioty uprawnione do kontroli funduszy UE mają możliwość kontroli realizacji zadania przez Grantobiorcę na każdym etapie jego realizacji, po zrealizowaniu zadania oraz w okresie trwałości Projektu. Grantobiorca umożliwi pełny i niezakłócony dostęp do wszelkich informacji, rzeczy, materiałów, urządzeń, sprzętów, obiektów, terenów i pomieszczeń, w których realizowany będzie grant.
2. W ramach kontroli, o której mowa w ust. 1, mogą być przeprowadzone oględziny obiektu oraz miejsca realizacji zadania.
3. W ramach kontroli podmioty wskazane w ust. 1 mogą badać dokumenty i inne nośniki informacji, które mają lub mogą mieć znaczenie dla oceny prawidłowości realizacji zadania oraz żądać udzielenia ustnie lub na piśmie informacji dotyczących realizacji zadania.
4. Grantobiorca, przy współudziale Grantodawcy, jest zobowiązany dostarczać dokumenty i inne nośniki informacji oraz udzielić wyjaśnień i informacji w określonym przez kontrolujących terminie.
5. Planowane są następujące metody monitorowania i kontroli realizacji projektu:
 - kontakty z Grantobiorcami poprzez e-mail, telefon;
 - bezpośrednia wizyta w miejscu montażu instalacji.

W przypadku bezpośrednich wizyt Grantobiorcy będą informowani na piśmie przez Grantodawcę z wyprzedzeniem minimum 7 dni o terminie monitoringu bądź kontroli.

4. Z każdej wizyty monitorującej oraz innych czynności kontrolnych zostanie sporządzony protokół pokontrolny zawierający co najmniej: informację, kiedy kontrola się odbyła, kto ją przeprowadził i jaki był jej wynik oraz zalecenia pokontrolne.

§ 9. Przetwarzanie danych osobowych


1. Grantobiorca wyraża zgodę na przetwarzanie swoich danych osobowych zgodnie z ustawą z dnia 29 sierpnia 1997 r. o ochronie danych osobowych (tekst jednolity Dz. U. z 2016 r., poz. 922) wyłącznie dla potrzeb realizacji projektu w zakresie niezbędnym do jego prawidłowej realizacji na każdym etapie realizacji projektu zarówno przez Grantodawcę jak również Urząd Marszałkowski Województwa Zachodniopomorskiego.
2. Administratorem danych osobowych jest Gmina Darłowo.
3. Osobom, których dane dotyczą przysługuje prawo dostępu i kontroli do treści przetwarzanych danych oraz ich poprawiania.
4. Podanie danych osobowych jest dobrowolne, jednak bez ich podania nie jest możliwy udział w projekcie.

§ 10. Postanowienia końcowe

1. Umowa została sporządzona w trzech jednobrzmiących egzemplarzach, jednym dla Grantobiorcy i dwóch dla Grantodawcy.
2. Umowa wchodzi w życie z dniem podpisania przez obydwie Strony.
3. Wszelkie zmiany umowy wymagają formy pisemnej.

.....

.....



DRUKI NR 16/2020^{xx}

Uchwała Nr.....
RADY GMINY DARŁOWO

z dnia



**w sprawie przyjęcia Lokalnego programu wspierania edukacji uzdolnionych dzieci i młodzieży
w Gminie Darłowo**

Na podstawie art. 18 ust. 2 pkt 14a ustawy z dnia 8 marca 1990 r. o samorządzie gminnym (Dz.U. z 2019 r., poz. 506 z późn. zm.) oraz art. 90t ust. 1 i 4 ustawy z dnia 7 września 1991 r. o systemie oświaty (Dz.U. z 2019 r. poz. 1481 z późn. zm.), Rada Gminy Darłowo uchwała co następuje:

Rada Gminy Darłowo uchwała, co następuje

§ 1. Przyjmuje się Lokalny program wspierania edukacji uzdolnionych dzieci i młodzieży w Gminie Darłowo.

§ 2. Celami Lokalnego programu wspierania edukacji uzdolnionych dzieci i młodzieży w Gminie Darłowo są:

- 1) promowanie uczniów uzdolnionych poprzez wspieranie ich i prowadzenie działań na rzecz podnoszenia wyników w nauce oraz osiągnięć sportowych i artystycznych,
- 2) zachęcanie uczniów do reprezentowania Gminy Darłowo w zawodach, festiwalach, konkursach i olimpiadach na szczeblu powiatowym, wojewódzkim i krajowym,
- 3) wspieranie aspiracji edukacyjnych oraz aktywności uczniów, a także poczucia własnej wartości w społeczności szkolnej i lokalnej,
- 4) pomoc materialna uczniom uzdolnionym o charakterze motywacyjnym,
- 5) promowanie szkół mających siedzibę na terenie Gminy Darłowo wśród lokalnej społeczności.

§ 3. Ilekroć w uchwale jest mowa o:

- 1) Programie - należy przez to rozumieć Lokalny program wspierania edukacji uzdolnionych dzieci i młodzieży w Gminie Darłowo,
- 2) uczniu - należy przez to rozumieć ucznia szkoły podstawowej mającej siedzibę na terenie Gminy Darłowo,
- 3) szkole - należy przez to rozumieć szkołę podstawową mającą siedzibę na terenie Gminy Darłowo.

§ 4. Wysokość środków finansowych przeznaczonych na realizację Programu ustala Rada Gminy Darłowo.

§ 5. W celu realizacji Programu ustanawia się:

- 1) stypendium naukowe,
- 2) stypendium za osiągnięcia w dziedzinie nauki, sportu lub artystyczne,

3) nagroda Wójta.

§ 6. 1. Stypendium naukowe przyznaje się uczniom, którzy spełniają łącznie następujące warunki:

- 1) uzyskali na koniec semestru lub na koniec roku szkolnego średnią ocen co najmniej 4,75
- 2) otrzymali co najmniej bardzo dobrą ocenę z zachowania.

2. Stypendium za szczególne osiągnięcia w dziedzinie nauki, sportu lub artystyczne przyznaje się uczniom, którzy:

- 1) w konkursach międzynarodowych, powiatowych, wojewódzkich ogólnopolskich zajęli co najmniej III miejsce,
- 2) otrzymali co najmniej dobrą ocenę z zachowania.

3. Nagrodę Wójta otrzymuje finalista lub laureat przedmiotowego konkursu kuratorskiego.

4. Stypendium naukowe przyznawane jest uczniom klas IV-VIII szkoły podstawowej dwa razy w roku szkolnym, po zakończeniu I semestru oraz na zakończenie roku szkolnego.

5. Stypendium za szczególne osiągnięcia w dziedzinie nauki, sportu oraz artystyczne przyznawane jest uczniom klas I-VIII szkoły podstawowej na zakończenie roku szkolnego.

§ 7. Stypendium naukowe przyznawane uczniom klas IV-VIII szkoły podstawowej wynosi:

- 1) 400 zł - za średnią ocen od 4,75 do 5,00,
- 2) 450 zł - za średnią ocen od 5,01 do 5,50,
- 3) 500 zł - za średnią ocen powyżej 5,50.

§ 8. 1. Stypendium za wybitne osiągnięcia w dziedzinie nauki, sportu oraz artystyczne uzależnione jest od rangi konkursu, w którym uczeń wziął udział i wynosi:

Ranga konkursu	rodzaj konkursu	kwota
międzynarodowy	naukowy, sportowy, artystyczny	300 zł
ogólnopolski	naukowy, sportowy, artystyczny	250 zł
wojewódzki	naukowy, sportowy, artystyczny	200 zł
powiatowy	naukowy, sportowy, artystyczny	150 zł

2. W przypadku udziału ucznia w kilku konkursach stypendium wypłacone zostanie za udział w jednym konkursie, tym o najwyższej randze.

3. Uczniom, którzy brali udział w konkursach zespołowych i odnieśli sukcesy na szczeblu powiatowym, wojewódzkim, ogólnopolskim lub międzynarodowym wysokość stypendium określa Wójt Gminy Darłowo.

4. Nagroda Wójta wynosi:

finalista	laureat
200 zł	300 zł

5. Jeżeli uczeń uzyskał osiągnięcia w dziedzinie nauki, sportu lub artystyczne po zatwierdzeniu przez Wójta Gminy Darłowo, ma prawo do stypendium w następnym roku szkolnym o ile spełnia pozostałe wymagania do uzyskania stypendium.

§ 9. Stypendium przyznaje Wójt Gminy Darłowo.

§ 10. 1. Wniosek o przyznanie stypendium składa dyrektor szkoły, uwzględniając w nim jeden z konkursów o wyższej randze.

2. Wzór wniosku o przyznanie stypendium za osiągnięcia naukowe sportowe lub artystyczne stanowi załącznik nr 1 do niniejszej uchwały.

3. Wzór wniosku o przyznanie stypendium naukowego stanowi załącznik nr 2 do niniejszej uchwały.

4. Wzór wniosku o przyznanie nagrody Wójta stanowi załącznik nr 3 do niniejszej uchwały.

5. Do wniosku o przyznanie stypendium, o którym mowa w ust. 2, należy załączyć kopie dokumentów potwierdzających osiągnięte przez ucznia wyniki.

6. Wniosek o przyznanie stypendium składa się do Wójta Gminy Darłowo w terminie:

1) Stypendium naukowe - po zatwierdzeniu ocen przez radę pedagogiczną szkoły,

2) Stypendium za osiągnięcia w dziedzinie nauki, sportu oraz artystyczne oraz wniosek o nagrodę Wójta - 14 dni przed zakończeniem roku szkolnego.

§ 11. 1. Cofa się przyznane stypendium naukowe oraz za osiągnięcia w dziedzinie nauki sportu oraz artystyczne, jeżeli zostało przyznane na podstawie nieprawdziwych danych.

2. O zaistnieniu okoliczności powodujących cofnięcie stypendium dyrektor szkoły, rodzice lub opiekunowie prawni powinni natychmiast powiadomić Wójta Gminy Darłowo.

3. W sprawach spornych nieuregulowanych w niniejszej uchwale, ostateczne rozstrzygnięcia podejmuje Wójt Gminy Darłowo.

§ 12. Wykonanie uchwały powierza się Wójtowi Gminy Darłowo.

§ 13. Traci moc uchwała nr VI.46.2019 Rady Gminy Darłowo z dnia 27 lutego 2019 r. roku w sprawie przyjęcia Lokalnego programu wspierania edukacji uzdolnionych dzieci i młodzieży w Gminie Darłowo.

§ 14. Uchwała wchodzi w życie po upływie 14 dni od dnia jej ogłoszenia w Dzienniku Urzędowym Województwa Zachodniopomorskiego.

WÓJT GMINY DARŁOWO
mgr inż. Radosław Grzewishki



załącznik nr 1 do uchwały
nr.....
Rady Gminy Darłowo
z dnia

Darłowo, dnia.....

**WNIOSEK O PRYZNANIE STYPENDIUM ZA OSIĄGNIĘCIA
NAUKOWE, SPORTOWE ORAZ ARTYSTYCZNE**

Wnioskodawca:

Dyrektor Szkoły Podstawowej

w

imię i nazwisko ucznia

klasa.....

zachowanie

Osiągnięcia:

Ranga konkursu: ogólnopolski, wojewódzki powiatowy	rodzaj konkursu: naukowy, sportowy, artystyczny	Nazwa i miejsce konkursu	Zajęte miejsce	konkurs	
				indywidualny	zespołowy

Podpis wnioskodawcy:

Decyzja Wójta:

Uczeń otrzymuje stypendium w wysokości

podpis Wójta Gminy Darłowo

WOJTA GMINY DARŁOWO
mgr inż. Radosław Gładzowski

Załącznik nr 2 do uchwały
nr.....
Rady Gminy Darłowo
z dnia.....

NAZWA SZKOŁY.....
WNIOSEK O PRYZNANIE STYPENDIUM NAUKOWEGO
ZASEMESTR ROKU SZKOLNEGO.....

ŚREDNIA OCEN 4,75 - 5,0		
<i>lp.</i>	<i>imię i nazwisko ucznia</i>	<i>średnia ocen</i>
1.		
2.		
3.		
ŚREDNIA OCEN 5,01 - 5,50		
<i>lp.</i>	<i>imię i nazwisko ucznia</i>	<i>średnia ocen</i>
1.		
2.		
3.		
ŚREDNIA OCEN POWYŻEJ 5,50		
<i>lp.</i>	<i>imię i nazwisko ucznia</i>	<i>średnia ocen</i>
1.		
2.		
3.		

Podpis dyrektora szkoły

.....

WOJCI GMINY DARŁOWO

mgr inż. Radosław Czapewski

załącznik nr 3 do uchwały
nr
Rady Gminy Darłowo
z dnia

Darłowo, dnia.....

**WNIOSEK O PRYZNANIE NAGRODY
WÓJTA GMINY DARŁOWO**

Wnioskodawca:

Dyrektor Szkoły Podstawowej

w

imię i nazwisko ucznia

klasa

zachowanie


Osiągnięcia:

Podpis wnioskodawcy:

Decyzja Wójta:

Uczeń otrzymuje nagrodę w wysokości.....

podpis Wójta Gminy Darłowo



Uzasadnienie:

Zgodni z art. 90t ust. 1 pkt 2 ustawy z dnia 7 września 1991 r. o systemie oświaty (Dz. U. z 2019 r. poz. 1481 z późn. zm.) jednostki samorządu terytorialnego mogą tworzyć lokalne programy wspierania edukacji uzdolnionych dzieci.

Osiągnięcia uczniów zdolnych sprzyjają rozwojowi w każdej dziedzinie życia. Założeniem niniejszego programu jest stymulowanie i zachęta do ciągłego rozwoju uczniów. To jedno z ważniejszych zadań edukacyjnych.

Opracowany lokalny program wspierania uczniów z Gminy Darłowo pozwala na realizację powyższych zamierzeń. Grono stypendystów stanowić będzie także wzorzec dla pozostałych uczniów oraz będzie wzmacniać poczucie własnej wartości.

Stypendium naukowe przyznawane jest uczniom, którzy zgodnie z § 18 ust. 1 Rozporządzenia z dnia 3 sierpnia 2017 r. w sprawie oceniania, klasyfikowania i promowania uczniów i słuchaczy szkół publicznych osiągnęli średnią ocen 4,75.

Podjęcie uchwały pozwoli na realizację zamierzeń wynikających z ustawy, a przede wszystkim przyczyni się do motywacji i podejmowania wyzwań związanych z udziałem w konkursach na różnych szczeblach, a także na osiąganie wysokich wyników w nauce.

Wobec powyższego podjęcie niniejszej uchwały jest w pełni uzasadnione.

INSPEKTOR
oświaty
Amuly
uchowska

[Signature]
WOJT GMINY DARŁOWO
mgr inż. Radosław Głazowski



DRUK NR 17/2020**

UCHWAŁA NR
RADY GMINY DARŁOWO

z dnia 2020 r.

ADWOKAT
dr Maciej Jabłoński

w sprawie wyrażenia zgody na sprzedaż nieruchomości stanowiącej własność Gminy Darłowo

Na podstawie art. 18 ust. 2 pkt 9 lit. a ustawy z dnia 8 marca 1990 r. o samorządzie gminnym (Dz. U. z 2020 r., poz. 713), w związku z art. 13 ust. 1 ustawy z dnia 21 sierpnia 1997 r. o gospodarce nieruchomościami (Dz. U. z 2020 r. poz. 65 z późn. zm.)

Rada Gminy Darłowo uchwala, co następuje:

§ 1. Wyraża się zgodę na sprzedaż nieruchomości niezabudowanej oznaczonej w ewidencji gruntów jako działka numer 487/44 o powierzchni 0,0800 ha, położona w obrębie ewidencyjnym Wiekowice, stanowiącej własność Gminy Darłowo.

§ 2. Wykonanie uchwały powierza się Wójtowi Gminy Darłowo.

§ 3. Uchwała wchodzi w życie z dniem podjęcia.

Wójt Gminy Darłowo

Radosław Głazewski

UZASADNIENIE

Wójt Gminy Darłowo postanowił przedłożyć pod obrady Rady Gminy Darłowo propozycję uruchomienia procedury na sprzedaż nieruchomości niezabudowanej oznaczonej w ewidencji gruntów jako działka numer 487/44 o powierzchni 0,0800 ha, położona w obrębie ewidencyjnym Wiekowice, stanowiącej własność Gminy Darłowo. Zgodnie z miejscowym planem zagospodarowania przestrzennego działka przeznaczona jest pod tereny ZP - tereny zieleni parkowej. Nieruchomości zostaną sprzedane w drodze bezprzetargowej na poprawę warunków nieruchomości przyległych, zgodnie z obowiązującymi przepisami prawa.




Insp. ds. mienia komunalnego

Pieper
Sylvia Pieper



DRUK NR 18/2020^{xx}

Uchwała Nr2020
Rady Gminy Darłowo
z dnia 27 kwietnia 2020 r



w sprawie zmian w budżecie Gminy Darłowo na 2020 rok

Na podstawie art. 18 ust. 2 pkt 4 ustawy z dnia 8 marca 1990 r. o samorządzie gminnym (Dz. U z 2019 r. poz. 506 ze zm.); oraz art. 211 ust.4 i art. 212 ustawy z dnia 27 sierpnia 2009 r. o finansach publicznych (Dz. U. z 2019 r. poz. 869 ze zm.), po wysłuchaniu Komisji Gospodarki Gminnej Finansów i Budżetu – Rada Gminy Darłowo uchwała co następuje :

§ 1.

1. Zwiększyć dochody w budżecie Gminy Darłowo na 2020 rok , zgodnie z załącznikiem Nr 1 do niniejszej uchwały.

§ 2.

1. Dokonać zwiększenia oraz przeniesienia wydatków w budżecie Gminy Darłowo na 2020 rok, zgodnie z załącznikiem Nr 2 do niniejszej uchwały

§ 3.

Budżet po dokonanych zmianach zamyka się następującymi kwotami :

Dochody		64 344 525,69 zł
W tym: dochody bieżące	57 860 294,66 zł	
dochody majątkowe	6 484 231,03 zł	
Wydatki		75 887 719,37 zł
W tym: wydatki bieżące	57 075 877,73 zł	
Wydatki majątkowe	18 811 841,64 zł	
Deficyt w kwocie		11 543 193,68 zł
Który zostanie pokryty przychodami z pożyczek i kredytów , ze spłaty udzielonej pożyczki oraz niewykorzystanych środków na rachunku bankowym z F-szu Drogowego		

§ 4.

Wykonanie uchwały powierza się Wójtowi Gminy Darłowo.


§ 5.

Uchwała wchodzi w życie z dniem podjęcia i podlega ogłoszeniu w Dzienniku Urzędowym Województwa Zachodniopomorskiego.

WÓJT GMINY DARŁOWO
mgr inż. Radosław Gładzowski

Załącznik Nr 1
do Uchwały Nr2020
Rady Gminy Darłowo
z dnia 2020 roku

Dział	Rozdział	Paragraf	Treść	Zmiana
600			Transport i łączność	1 198 548,74
	60018		Działalność Funduszu Dróg Samorządowych	1 198 548,74
		6350	Środki otrzymane z państwowych funduszy celowych na finansowanie lub dofinansowanie kosztów realizacji inwestycji i zakupów inwestycyjnych jednostek sektora finansów publicznych	1 198 548,74
756			Dochody od osób prawnych, od osób fizycznych i od innych jednostek nieposiadających osobowości prawnej oraz wydatki związane z ich poborem	-2 110,00
	75621		Udziały gmin w podatkach stanowiących dochód budżetu państwa	-2 110,00
		0010	Wpływy z podatku dochodowego od osób fizycznych	-2 110,00
758			Różne rozliczenia	-78 435,00
	75801		Część oświatowa subwencji ogólnej dla jednostek samorządu terytorialnego	-78 435,00
		2920	Subwencje ogólne z budżetu państwa	-78 435,00
			Razem:	1 118 003,74



WÓJT GMINY DARŁOWO
 mgr inż. Rafał Grzywalski

Załącznik Nr 2
do Uchwały Nr
Rady Gminy Darłowo
z dnia 14 lutego 2020 r

Dział	Rozdział	Paragraf	Treść	Zmiana
500			Transport i łączność	1 051 467,19
	60016		Drogi publiczne gminne	1 027 467,19
		4270	Zakup usług remontowych	-171 081,55
		6050	Wydatki inwestycyjne jednostek budżetowych	1 198 548,74
	60095		Pozostała działalność	24 000,00
630		4270	Zakup usług remontowych	24 000,00
			Turystyka	-184 843,45
	63003		Zadania w zakresie upowszechniania turystyki	-114 298,45
		6057	Wydatki inwestycyjne jednostek budżetowych	-114 298,45
	63095		Pozostała działalność	-80 545,00
700		4300	Zakup usług pozostałych	-80 545,00
			Gospodarka mieszkaniowa	-1 141 500,00
	70005		Gospodarka gruntami i nieruchomościami	-1 141 500,00
		4300	Zakup usług pozostałych	-24 000,00
		6050	Wydatki inwestycyjne jednostek budżetowych	-350 000,00
		6057	Wydatki inwestycyjne jednostek budżetowych	-498 842,38
		6059	Wydatki inwestycyjne jednostek budżetowych	-268 657,62
	855		Rodzina	828 000,00
	85505		Tworzenie i funkcjonowanie żłobków	828 000,00
		6050	Wydatki inwestycyjne jednostek budżetowych	828 000,00
800			Gospodarka komunalna i ochrona środowiska	-200 000,00
	90001		Gospodarka ściekowa i ochrona wód	-100 000,00
		6050	Wydatki inwestycyjne jednostek budżetowych	-100 000,00
	90003		Oczyszczanie miast i wsi	0,00
		4210	Zakup materiałów i wyposażenia	-499 280,00
		6060	Wydatki na zakupy inwestycyjne jednostek budżetowych	499 280,00
	90015		Oświetlenie ulic, placów i dróg	-100 000,00
		6050	Wydatki inwestycyjne jednostek budżetowych	-100 000,00
	921		Kultura i ochrona dziedzictwa narodowego	7 380,00
	92109		Domy i ośrodki kultury, świetlice i kluby	7 380,00
	6050	Wydatki inwestycyjne jednostek budżetowych	7 380,00	
926			Kultura fizyczna	7 67 500,00
	92695		Pozostała działalność	767 500,00
		6057	Wydatki inwestycyjne jednostek budżetowych	498 842,38
	6059	Wydatki inwestycyjne jednostek budżetowych	268 657,62	

WÓJT GMINY DARŁOWO
mgr inż. Radosław Gajdzewski

Uzasadnienie do projektu zmian w budżecie Gminy Darłowo na 2020 rok

Proponuje się :

1. Zwiększyć dochody o kwotę 1 198 548,74 zł z tytułu otrzymania dotacji z Funduszu Dróg Samorządowych na budowę drogi w Kowalewicach.

2. Zmniejszyć dochody o kwotę 80 545,00 zł z tytułu subwencji oświatowej 78 435,00 zł i udziałów w podatku dochodowym od osób fizycznych 2 110,00 zł.

Po otrzymaniu informacji z Ministerstwa Finansów o ostatecznych planowanych kwotach subwencji oświatowej i „udziałów” otrzymaliśmy mniejszy plan na w/w zadania.

3. Zmniejszyć wydatki o kwotę 915 925,00 zł z tytułu:

- Budowy szlaków kajakowych na rzekach Wieprzy i Grabowej 114 298,45 zł (Wkład własny)
- Remontów dróg gminnych 171 081,55 zł
- Modernizacja źródeł ciepła w budynkach gminnych 350 000,00 zł
- Oświetlenia ulicznego 100 000,00 zł
- Kanalizacji sanitarnej i wodociągowej w Gminie Darłowo 100 000,00 zł
- Promocji Gminy Darłowo zmniejszamy wydatki o kwotę 80 545,00 zł w związku z koniecznością zmniejszenia dochodów z tytułu subwencji oświatowej i „udziałów”.

3. Zwiększyć wydatki o kwotę 2 033 928,74 zł z przeznaczeniem na :

- Przebudowę drogi Gminnej w m. Kowalewice 1 198 548,74 zł
- Budowa żłobka wiejskiego w m. Rusko 828 000,00 zł
- Opracowanie dokumentacji projektowej budowy zjazdu do 7 380,00 zł Dz. nr 58 w m. Sulimice .

Dokonać zmiany klasyfikacji zadań tj.

1. Realizacja procesu rewitalizacji w m. Drozdowo poprzez budowę zespołu boisk sportowo-rekreacyjnych z Dz. 700 , rozdz. 70005 par.6057 498 842,38 zł i par.6059 268 657,62 zł na dział sportu


Dz.926 , rozdz. 92695 par.6057 i 6059

2. Zakup pojemników do segregacji odpadów komunalnych (fsz sołecki) z wydatków bieżących na majątkowe

Dz.900 , rozdz. 90003 § 4210 na § 6060 kwotę 499 280,00 zł.

Zmiany w funduszu sołeckim

Sołectwo Dąbki -Dokonać zamiany na zadaniu Wykonanie neonu świetlnego (dz.700 , rozdz. 70005 §4300 24 000,00 zł) na zadanie Remont i modernizacja przystanku 24 000,00 zł (Dz. 600 , rozdz. 60095 § 4270).


WÓJT GMINY DARŁOWO
mgr inż. Radosław Górzewski



DRUKI NR 19/2020^{XX}

Uchwała Nr2020

Rady Gminy Darłowo

z dnia 2020 roku



w sprawie zmiany Wieloletniej Prognozy Finansowej Gminy Darłowo na lata 2020-2025

Na podstawie art. 229 i art. 230 ust. 6 ustawy z dnia 27 sierpnia 2009 r. o finansach publicznych (Dz. U. z2019 r. poz. 869 ze zm.) Rada Gminy Darłowo uchwała , co następuje:

§ 1.

Załącznik Nr 1 do uchwały Rady Gminy Darłowo Nr XV.165.2019 z dnia 18 grudnia 2019 r. w sprawie uchwalenia zmiany Wieloletniej Prognozy Finansowej na lata 2020-2025 otrzymuje brzmienie jak załącznik Nr 1 do niniejszej uchwały.

§2.

Załącznik Nr 3 do uchwały Rady Gminy Darłowo Nr XV.165.2019 z dnia 18 grudnia 2019 r. w sprawie uchwalenia zmiany Wieloletniej Prognozy Finansowej na lata 2020-2025w zakresie realizacji przedsięwzięć Gminy Darłowo na lata 2020-2023otrzymuje brzmienie jak załącznik nr 2 do niniejszej uchwały.

§3.

Uchwała wchodzi w życie z dniem podjęcia i podlega ogłoszeniu w Biuletynie Informacji Publicznej Gminy Darłowo.

WÓJT GMINY DARŁOWO
mgr inż. Kadosław Głazewski

Wieloletnia prognoza finansowa jednostki samorządu terytorialnego 1)

Załącznik Nr 1 do Uchwały Nr2020
Rady Gminy Darłowo
z dnia 2020 r.

Wyszczególnienie	Dochody ogółem x	Dochody bieżące x	z tego:						z tego:		w tym:
			1.1.1	1.1.2	1.1.3	1.1.4	1.1.5	w tym:			
								z tytułu dotacji i środków przeznaczonych na cele bieżące x 3)	pozostałe dochody bieżące 4)	z podatku od nieruchomości	
1	1.1	1.1.1	1.1.2	1.1.3	1.1.4	1.1.5	1.1.5.1	1.2	1.2.1	1.2.2	
2020	64 344 525,69	57 860 294,66	6 166 856,00	10 000,00	7 179 648,00	17 161 931,03	27 341 859,63	16 450 000,00	6 484 231,03	750 000,00	5 734 231,03
2021	68 275 384,00	61 970 715,94	6 168 966,00	29 500,00	7 403 970,00	17 213 472,00	31 154 807,94	17 890 700,00	6 304 668,06	750 000,00	5 554 668,06
2022	65 528 316,00	60 162 412,52	6 168 966,00	29 500,00	7 330 083,00	17 385 606,00	29 248 257,52	18 995 000,00	5 365 903,48	500 000,00	4 865 903,48
2023	62 740 500,00	61 240 500,00	6 230 655,00	20 500,00	7 403 970,00	17 559 462,00	30 025 913,00	18 995 000,00	1 500 000,00	500 000,00	1 000 000,00
2024	62 520 342,00	61 020 342,00	6 230 655,00	20 500,00	7 403 970,00	17 559 462,00	29 805 755,00	19 022 000,00	1 500 000,00	750 000,00	750 000,00
2025	62 831 992,00	61 331 992,00	6 230 655,00	21 000,00	7 403 970,00	17 559 462,00	30 116 905,00	19 022 000,00	1 500 000,00	700 000,00	800 000,00

1) Wzór może być stosowany także w układzie pionowym, w którym poszczególne pozycje są przedstawione w kolumnach, a lata w wierszach.

2) Zgodnie z art. 227 ustawy z dnia 27 sierpnia 2009 r. o finansach publicznych (Dz. U. z 2019 r. poz. 869, 1622 i 1649), zwanej dalej „ustawą”, wieloletnia prognoza finansowa obejmuje okres roku budżetowego oraz co najmniej trzech kolejnych lat. W sytuacji dłuższego okresu prognozowania finansowego wzór stosuje się dla lat wykraczających poza minimalny (4-letni) okres prognozy, wynikający z art. 227 ustawy.

3) W pozycji wykazuje się dochody o charakterze celowym, które jednostka otrzymuje od podmiotów zewnętrznych. W szczególności pozycja obejmuje dotacje celowe z budżetu państwa na zadania bieżące oraz dotacje i środki na finansowanie wydatków bieżących na realizację zadań finansowanych z udziałem środków, o których mowa w art. 5 ust. 1 pkt 2 i 3 ustawy. W pozycji nie wykazuje się natomiast dochodów związanych ze szczególnymi zasadami wykonywania budżetu jednostki wynikającymi z odrębnych ustaw, o których mowa w art. 237 ust. 1 ustawy.

4) W pozycji wykazuje się pozostałe dochody bieżące w szczególności kwoty podatków i opłat lokalnych.

Lp	Wydatki ogółem x	Wydatki bieżące x	w tym:								
			na wynagrodzenia i składki od nich naliczane		z tytułu poręczeń i gwarancji x		w tym:		wydatki na obsługę długu x		
			2.1.1	2.1.2	2.1.2.1	2.1.3	2.1.3.1	2.1.3.2	2.2	2.2.1	2.2.1.1
2020	75 887 719,37	57 075 877,73	16 620 058,73	0,00	0,00	50 000,00	0,00	0,00	18 811 841,64	18 811 841,64	204 006,00
2021	66 242 000,00	51 486 300,00	17 209 838,00	0,00	0,00	172 059,00	0,00	0,00	14 755 700,00	14 755 700,00	0,00
2022	63 495 000,00	55 995 000,00	17 586 000,00	0,00	0,00	131 279,00	0,00	0,00	7 500 000,00	7 500 000,00	0,00
2023	60 707 184,00	55 620 350,00	17 586 000,00	0,00	0,00	90 499,00	0,00	0,00	5 086 834,00	5 086 834,00	0,00
2024	60 820 350,00	55 620 350,00	17 586 000,00	0,00	0,00	52 732,00	0,00	0,00	5 200 000,00	5 200 000,00	0,00
2025	61 132 000,00	55 932 000,00	17 586 000,00	0,00	0,00	18 528,00	0,00	0,00	5 200 000,00	5 200 000,00	0,00

Wyszczególnienie	Wynik budżetu x	w tym:		Przychody budżetu x	Kredyty, pożyczki, emisja papierów wartościowych x	na pokrycie deficytu budżetu x	Nadwyżka budżetowa z lat ubiegłych x ⁶⁾	z tego:		w tym:	Wolne środki, o których mowa w art. 217 ust. 2 pkt 6 ustawy x	na pokrycie deficytu budżetu x	w tym:
		3	3.1					4	4.1				
Lp													
2020	-11 543 193,68	0,00	0,00	12 063 901,68	9 500 000,00	8 979 292,00	2 273 901,68	2 273 901,68	0,00	2 273 901,68	0,00	0,00	0,00
2021	2 033 384,00	2 033 384,00	2 033 384,00	0,00	0,00	0,00	0,00	0,00	0,00	0,00	0,00	0,00	0,00
2022	2 033 316,00	2 033 316,00	2 033 316,00	0,00	0,00	0,00	0,00	0,00	0,00	0,00	0,00	0,00	0,00
2023	2 033 316,00	2 033 316,00	2 033 316,00	0,00	0,00	0,00	0,00	0,00	0,00	0,00	0,00	0,00	0,00
2024	1 699 992,00	1 699 992,00	1 699 992,00	0,00	0,00	0,00	0,00	0,00	0,00	0,00	0,00	0,00	0,00
2025	1 699 992,00	1 699 992,00	1 699 992,00	0,00	0,00	0,00	0,00	0,00	0,00	0,00	0,00	0,00	0,00

5) Linie przeznaczanie nadwyżki budżetowej wyznacza określania w objaśnieniach do wieloletniej prognozy finansowej.

6) W pozycji należy ująć środki pieniężne znajdujące się na rachunku budżetu pochodzące z nadwyżek poprzednich budżetów łącznie z niewykorzystanymi środkami, o których mowa w art. 217 ust. 2 pkt 8 ustawy.

Lp	z tego:			5	z tego:			
	4.4	4.4.1	4.5		4.5.1	w tym:		
						5.1	5.1.1	5.1.1.1
2020	290 000,00	290 000,00	0,00	0,00	0,00	0,00	0,00	0,00
2021	0,00	0,00	0,00	0,00	0,00	0,00	0,00	0,00
2022	0,00	0,00	0,00	0,00	0,00	0,00	0,00	0,00
2023	0,00	0,00	0,00	0,00	0,00	0,00	0,00	0,00
2024	0,00	0,00	0,00	0,00	0,00	0,00	0,00	0,00
2025	0,00	0,00	0,00	0,00	0,00	0,00	0,00	0,00

⁷⁾ W pozycji należy ująć w szczególności przychody pochodzące z prywatyzacji majątku jednostki samorządu terytorialnego.

Wyszczególnienie	Rozchody budżetu, z tego:										w tym:	Relacja zrównowazenia wydatków bieżących, o której mowa w art. 242 ustawy
	liczba kwota przypadających na dany rok kwot usługowych wyłączeń z limitu spłaty zobowiązań, w tym:											
	kwota wyłączeń z tytułu wcześniejszej spłaty zobowiązań, określonych w art. 243 ust. 3b ustawy	środkami nowego zobowiązania	środkami, o których mowa w art. 217 ust. 2 pkt 6 ustawy	innymi środkami	Inne rozchody niezwiązane ze spłatą długu	Kwota długu x	kwota długu, którego planowana spłata dokonana się z wydatków x	Różnica między dochodami bieżącymi a wydatkami bieżącymi	Różnica między dochodami bieżącymi, skorygowanymi o środki ⁸⁾ a wydatkami bieżącymi			
5.1.1.3	5.1.1.3.1	5.1.1.3.2	5.1.1.3.3	5.2	6	6.1	7.1	7.2				
2020	0,00	0,00	0,00	0,00	0,00	9 500 000,00	0,00	784 416,93	3 058 318,61			
2021	x	x	x	x	0,00	7 466 616,00	0,00	10 484 415,94	10 484 415,94			
2022	x	x	x	x	0,00	5 433 300,00	0,00	4 167 412,52	4 167 412,52			
2023	x	x	x	x	0,00	3 399 984,00	0,00	5 620 150,00	5 620 150,00			
2024	x	x	x	x	0,00	1 699 992,00	0,00	5 399 992,00	5 399 992,00			
2025	x	x	x	x	0,00	0,00	0,00	5 399 992,00	5 399 992,00			

8) Skorygowaniu o środki dotyczy określonego w art. 242 ustawy powiększenia w szczególności o przychody określone w art. 217 ust. 2 pkt 5 ustawy.

Wskaźnik spłaty zobowiązań

Lp	8.1		8.2		8.3	8.3.1	8.4	8.4.1
	Relacja określona po lewej stronie nierówności we wzorze, o którym mowa w art. 243 ust. 1 ustawy (po uwzględnieniu zobowiązań związków		Relacja określona po prawej stronie nierówności we wzorze, o którym mowa w art. 243 ust. 1 ustawy; ustalona dla danego roku (wskaźnik jednoroczny) x		Dopuszczalny limit spłaty zobowiązań określony po prawej stronie nierówności we wzorze w art. 243 ustawy, po uwzględnieniu wyłączeń, obliczony w oparciu o plan 3. kwartału roku poprzedzającego pierwszy rok prognozy (wskaźnik ustalony w oparciu o średnią arytmetyczną z poprzednich lat) x	Dopuszczalny limit spłaty zobowiązań określony po prawej stronie nierówności we wzorze, o którym mowa w art. 243 ustawy, po uwzględnieniu wyłączeń, obliczony w oparciu o wykonanie roku poprzedzającego pierwszy rok prognozy (wskaźnik ustalony w oparciu o średnią arytmetyczną z poprzednich lat) x	Informacja o spełnieniu wskaźnika spłaty zobowiązań określonego w art. 243 ustawy, po uwzględnieniu zobowiązań związków	Informacja o spełnieniu wskaźnika spłaty zobowiązań określonego w art. 243 ustawy, po uwzględnieniu zobowiązań związków
2020	1,40%	2,51%	4,23%	28,15%	27,50%	TAK	TAK	
2021	4,93%	25,09%	26,38%	21,68%	21,03%	TAK	TAK	
2022	5,06%	10,05%	10,91%	14,80%	14,15%	TAK	TAK	
2023	4,86%	13,07%	14,01%	13,84%	13,84%	TAK	TAK	
2024	4,03%	12,55%	14,15%	17,10%	17,10%	TAK	TAK	
2025	3,93%	12,38%	x	13,02%	13,02%	TAK	TAK	

Finansowanie programów, projektów lub zadań realizowanych z udziałem środków, o których mowa w art. 5 ust. 1 pkt 2 i 3 ustawy									
Wyszczególnienie	w tym:		w tym:		w tym:		w tym:		w tym:
	9.1	9.1.1	9.2	9.2.1	9.3	9.3.1	9.3.1.1		
	Dochody bieżące na programy, projekty lub zadania finansowane z udziałem środków, o których mowa w art. 5 ust. 1 pkt 2 i 3 ustawy	Dotacje i środki o charakterze bieżącym na realizację programu, projektu lub zadania finansowanego z udziałem środków, o których mowa w art. 5 ust. 1 pkt 2 ustawy ^x	Dochody majątkowe na programy, projekty lub zadania finansowane z udziałem środków, o których mowa w art. 5 ust. 1 pkt 2 i 3 ustawy	Dochody majątkowe na programy, projekty lub zadania finansowane z udziałem środków, o których mowa w art. 5 ust. 1 pkt 2 ustawy	Wydatków bieżących na programy, projekty lub zadania finansowane z udziałem środków, o których mowa w art. 5 ust. 1 pkt 2 i 3 ustawy	Wydatków bieżących na programy, projekty lub zadania finansowane z udziałem środków, o których mowa w art. 5 ust. 1 pkt 2 ustawy ^x			
Lp	9.1	9.1.1	9.2	9.2.1	9.3	9.3.1	9.3.1.1		
2020	57 751,88	57 751,88	3 545 682,29	3 545 682,29	243 091,88	243 091,88	209 492,76		
2021	0,00	0,00	0,00	0,00	571 754,99	571 754,99	503 223,04		
2022	0,00	0,00	2 722 771,48	2 722 771,48	0,00	0,00	0,00		
2023	0,00	0,00	0,00	0,00	0,00	0,00	0,00		
2024	0,00	0,00	0,00	0,00	0,00	0,00	0,00		
2025	0,00	0,00	0,00	0,00	0,00	0,00	0,00		

Lp	Informacje uzupełniające o wybranych kategoriach finansowych									
	w tym:		z tego:							
	Wydaki majątkowe na programy, projekty lub zadania finansowane z udziałem środków, o których mowa w art. 5 ust. 1 pkt 2 i 3 ustawy	Wydaki majątkowe na programy, projekty lub zadania finansowane z udziałem środków, o których mowa w art. 5 ust. 1 pkt 2 ustawy	finansowane środkami określonymi w art. 5 ust. 1 pkt 2 ustawy	Wydaki objęte limitem, o którym mowa w art. 226 ust. 3 pkt 4 ustawy	bieżące	majątkowe	Wydaki bieżące na pokrycie ujemnego wyniku finansowego samodzielnego zakładu opieki zdrowotnej	Wydaki na spłatę zobowiązań przejmowanych w związku z likwidacją lub przekształceniem samodzielnego publicznego zakładu opieki zdrowotnej	Kwota zobowiązań związku współtworzonego przez jednostkę samorządu terytorialnego przypadających do spłaty w danym roku budżetowym, podlegająca doliczeniu zgodnie z art. 244 ustawy X	Kwota zobowiązań wynikających z przejęcia przez jednostkę samorządu terytorialnego zobowiązań po likwidowanych i przekształcanych samorządowych osobach prawnych
2020	2 164 259,05	2 164 259,05	1 668 807,37	9 511 006,21	243 091,88	9 267 914,33	0,00	0,00	0,00	0,00
2021	7 397 488,28	7 104 450,00	4 000 000,00	13 619 461,33	571 754,99	13 047 706,34	0,00	0,00	0,00	0,00
2022	4 186 261,15	4 186 261,15	2 722 771,48	6 686 261,15	0,00	6 686 261,15	0,00	0,00	0,00	0,00
2023	0,00	0,00	0,00	3 000 000,00	0,00	3 000 000,00	0,00	0,00	0,00	0,00
2024	0,00	0,00	0,00	0,00	0,00	0,00	0,00	0,00	0,00	0,00
2025	0,00	0,00	0,00	0,00	0,00	0,00	0,00	0,00	0,00	0,00


Wykaz przedsięwzięć do WPF

Załącznik Nr 2
do Uchwały Nr2020
Rady Gminy Darłowo
z dnia 2020 r.

Kwoty w zł

L.p.	Nazwa i cel	Jednostka odpowiedzialna lub koordynująca	Okres realizacji		Łączne nakłady finansowe	Limit 2020	Limit 2021	Limit 2022	Limit 2023	Limit zobowiązań
			Od	Do						
1	Wydatki na przedsięwzięcia-ogółem (1.1+1.2+1.3)				33 965 051,63	13 619 461,33	6 686 261,15	3 000 000,00	32 816 728,69	
1.a	- wydatki bieżące				894 056,87	571 754,99	0,00	0,00	814 846,87	
1.b	- wydatki majątkowe				33 070 994,76	13 047 706,34	6 686 261,15	3 000 000,00	32 001 881,82	
1.1	Wydatki na programy, projekty lub zadania związane z programami realizowanymi z udziałem środków, o których mowa w art.5 ust.1 pkt 2 i 3 ustawy z dnia 27 sierpnia 2009 r. o finansach publicznych (Dz.U.Nr 157, poz.1240,z późn.zm.), z tego:				14 527 528,68	7 969 243,27	4 186 261,15	0,00	14 318 039,53	
1.1.1	- wydatki bieżące				894 056,87	571 754,99	0,00	0,00	814 846,87	
1.1.1.4	INWENTARYZACJA PRZYRODNICZA GMINY DARŁOWO - DDD	URZĄD GMINY DARŁOWO	2018	2020	264 550,00	0,00	0,00	0,00	185 340,00	
1.1.1.5	PIERWSZY ŻŁOBEK W GMINIE DARŁOWO-WYPOSAŻENIE I FUNKCJONOWANIE - FUNKCJONOWANIE ŻŁOBKA	URZĄD GMINY DARŁOWO	2020	2021	629 506,87	571 754,99	0,00	0,00	629 506,87	
1.1.2	- wydatki majątkowe				13 633 471,81	7 397 488,28	4 186 261,15	0,00	13 503 192,66	
1.1.2.11	BUDOWA SZLAKÓW KAJAKOWYCH NA RZEKACH WIEPRZY I GRABOWEJ -	URZĄD GMINY DARŁOWO	2016	2020	777 964,88	0,00	0,00	0,00	647 685,73	
1.1.2.13	REALIZACJA PROCESU REWITALIZACJI W MIEJSCOWOŚCI PĘCISZEWO - INFRASTRUKTURA GMINY	URZĄD GMINY DARŁOWO	2020	2021	1 705 000,00	1 655 000,00	0,00	0,00	1 705 000,00	
1.1.2.14	REALIZACJA PROCESU REWITALIZACJI W MIEJSCOWOŚCI DROZDOWO - INFRASTRUKTURA GMINY	URZĄD GMINY DARŁOWO	2020	2021	767 500,00	0,00	0,00	0,00	767 500,00	
1.1.2.15	REALIZACJA PROCESU REWITALIZACJI W MIEJSCOWOŚCI BUKOWO MORSKIE - INFRASTRUKTURA GMINY	URZĄD GMINY DARŁOWO	2020	2021	5 257 000,00	5 216 000,00	0,00	0,00	5 257 000,00	
1.1.2.16	PIERWSZY ŻŁOBEK W GMINIE DARŁOWO-WYPOSAŻENIE I FUNKCJONOWANIE - FUNKCJONOWANIE ŻŁOBKA	URZĄD GMINY DARŁOWO	2020	2021	231 007,50	0,00	0,00	0,00	231 007,50	
1.1.2.18	OGRANICZENIE EMISJI ZANIECZYSZCZEŃ POWIETRZA W GMINIE DARŁOWO POPRZECZ WYMIANE ŹRÓDEŁ CIEPŁA - OCHRONA POWIETRZA	URZĄD GMINY DARŁOWO	2020	2021	132 250,00	233 450,00	0,00	0,00	365 700,00	
1.1.2.19	BUDOWA SCIEŻKI RUCHOWEJ WRAZ Z PRZEJŚCIAMI NA PLAZĘ W UZDROWISKU DĄBK I - ROZBUDOWA INFRASTRUKTURY	URZĄD GMINY DARŁOWO	2018	2022	4 529 299,43	293 038,28	4 186 261,15	0,00	4 529 299,43	
1.2	Wydatki na programy, projekty lub zadania związane z umowami partnerstwa publiczno-prywatnego, z tego:				0,00	0,00	0,00	0,00	0,00	
1.2.1	- wydatki bieżące				0,00	0,00	0,00	0,00	0,00	
1.2.2	- wydatki majątkowe				0,00	0,00	0,00	0,00	0,00	
1.3	Wydatki na programy, projekty lub zadania pozostałe (inne niż wymienione w pkt 1.1 i 1.2), z tego				19 437 522,95	5 650 218,06	2 500 000,00	3 000 000,00	18 498 689,16	
1.3.1	- wydatki bieżące				0,00	0,00	0,00	0,00	0,00	
1.3.2	- wydatki majątkowe				19 437 522,95	5 650 218,06	2 500 000,00	3 000 000,00	18 498 689,16	
1.3.2.10	BUDOWA KANALIZACJI SANITARNEJ W STARYM JAROSŁAWIU - ROZBUDOWA INFRASTRUKTURY	URZĄD GMINY DARŁOWO	2018	2022	1 500 000,00	1 000 000,00	500 000,00	0,00	1 500 000,00	

L.p.	Nazwa i cel	Jednostka odpowiedzialna lub koordynująca	Okres realizacji		Łączne nakłady finansowe	Limit 2020	Limit 2021	Limit 2022	Limit 2023	Limit zobowiązań
			Od	Do						
1.3.2.11	BUDOWA SALI GIMNASTYCZNEJ PRZY ZS W DĄBKACH -	URZĄD GMINY DARŁOWO	2016	2023	7 000 000,00	0,00	2 000 000,00	2 000 000,00	3 000 000,00	7 000 000,00
1.3.2.24	MODERNIZACJA UL. SPOKOJNEJ I PLAZOWEJ W BOBOLIMIE - ROZBUDOWA INFRASTRUKTURY DROGOWEJ DARŁOWO	URZĄD GMINY DARŁOWO	2019	2020	1 391 900,00	1 364 000,00	0,00	0,00	0,00	1 364 000,00
1.3.2.25	PRZEBUDOWA UL. SŁONECZNEJ W MIEJSCOWOŚCI WICIE 160030Z - INFR. DROGOWA	URZĄD GMINY DARŁOWO	2019	2020	5 303 905,04	4 618 354,10	0,00	0,00	0,00	4 618 354,10
1.3.2.27	BUDOWA ZAPLECZA SANITARNO-SZATNIOWEGO PRZY BOISKU SPORTOWYM W MIEJSCOWOŚCI BUKOWO MORSKIE - ROZWOJ SPORTU	DARŁOWO	2019	2020	370 999,85	165 617,00	0,00	0,00	0,00	165 617,00
1.3.2.28	BUDOWA ŚCIEŻKI RUCHOWEJ WRAZ Z PRZEJŚCIAMI NA PLAZĘ W UZDROWISKU DĄBKACH - ROZBUDOWA INFRASTRUKTURY	URZĄD GMINY DARŁOWO	2018	2022	0,00	0,00	0,00	0,00	0,00	0,00
1.3.2.30	BUDOWA CIĄGU PIESZO-ROWEROWEGO WZDŁUŻ DROGI KRAJOWEJ NR 37 NA ODINKU OD DROGI POWIATOWEJ W M. RUSKO DO RONDA W DARŁOWIE - INFR. DROGOWA	URZĄD GMINY DARŁOWO	2019	2020	60 000,00	60 000,00	0,00	0,00	0,00	60 000,00
1.3.2.31	BUDOWA SKWERU REKREACYJNEGO W MIEJSCOWOŚCI DĄBKACH WRAZ Z PRZEBUDOWĄ OKALAJĄCYCH DRÓG - GG	URZĄD GMINY DARŁOWO	2019	2020	50 000,00	30 000,00	0,00	0,00	0,00	30 000,00
1.3.2.32	BUDOWA SIECI KANALIZACJI SANITARNEJ W MIEJSCOWOŚCI RUSKO - KK	URZĄD GMINY DARŁOWO	2020	2021	3 000 000,00	1 000 000,00	2 000 000,00	0,00	0,00	3 000 000,00
1.3.2.33	WYKONANIE DOKUMENTACJI PROJEKTOWEJ PARKINGU WRAZ Z INFRASTRUKTURĄ TOMARZYSZĄCĄ W DĄBKACH - ZAEWNIENIE MIEJSC PARKINGOWYCH	URZĄD GMINY DARŁOWO	2020	2021	74 500,00	74 500,00	0,00	0,00	0,00	74 500,00
1.3.2.34	BUDOWA INSTALACJI FOTOWOLTAIKOWYCH DLA POTRZEB OBIEKTÓW UŻYTECZNOŚCI PUBLICZNEJ NA TERENIE GMINY DARŁOWO - Wykorzystanie odnawialnych źródeł ciepła	URZĄD GMINY DARŁOWO	2020	2021	686 218,06	36 000,00	650 218,06	0,00	0,00	686 218,06



WÓJTA GMINY DARŁOWO

mgr inż. Radosław Grądzewski

UZASADNIENIE do zmiany WPF Uchwała Rady Gminy Darłowo Nr.....2020 z dnia
27 kwietnia 2020 r

W ramach dokonanych zmian
Przychody nie uległy zmianie
Rozchody nie uległy zmianie .
Dług nie uległ zmianie.

Zwiększono dochody majątkowe o kwotę 1 198 548,74 zł z tytułu dotacji na zadanie inwestycyjne z Funduszu Dróg Samorządowych
Dochody bieżące zmniejszono o kwotę 80 545,00 zł (Informacja o ostatecznych kwotach subwencji zm. o 78 435,00 zł i udziałów w podatku dochodowym os. fizyczne o kwotę 2 110,00 zł)
Zmniejszono wydatki bieżące o kwotę 750 906,55 zł, zwiększono wydatki majątkowe o kwotę 1 868 910,29 zł.

Dług Gminy Darłowo wynosi na dz. 27.04. 2020 roku

Z tytułu

1. Pożyczki na wyprzedzające finansowanie w kwocie 520 707,45 zł (było 1 031 189,45 zł w m-cu styczniu 2019 roku spłacono 510 482,00 zł)

Ponadto Gmina Darłowo informuje , że nie posiada zadłużenia z tytułu

1. wyemitowanych papierów wartościowych opiewających na wierzytelności pieniężne,
2. wymagalnych zobowiązań ,
3. instrumentów niestandardowych.

Budżet po dokonanych zmianach przedstawia się następująco:

1. Dochody		64 344 525,69 zł
*bieżące	57 860 294,66 zł	
*majątkowe	6 484 231,03 zł	
2. Wydatki		75 887 719,37 zł
*bieżące	57 075 877,73 zł	
* majątkowe	18 811 841,64 zł	
3. deficyt w kwocie		11 543 193,68 zł

który zostanie pokryty z zaciągniętych kredytów i pożyczek 8 979 292,00 zł , spłaty udzielonych pożyczek w latach ubiegłych 290 000,00 zł oraz środków pozostających na rachunku bankowym 2 273 901,68 zł

Przedsięwzięcia uległy zmianie.

Zmniejszono środki na zadaniu "Budowa Szlaków kajakowych na rzekach Wieprzy i Grabowej" o kwotę 114 298,45 zł w 2020 roku.

Zwiększono wydatki w 2020 na zadaniu Budowa ul. Słonecznej w Wiciu o kwotę 1 571 074,86 zł. Dokonano zmiany kwalifikacji (z części 1.3 do części 1.1) oraz wysokości wydatków na zadaniu pn. Budowa ścieżki ruchowej wraz z przejściami na plażę w uzdrowisku Dąbki , na które Gmina pozyskała dofinansowanie ze środków unijnych . w 2020 roku wydatki w kwocie 50 000,00 zł , w 2021 r 293 038,28 zł i 2022 roku 4 186 261,15 zł.

WÓJT GMINY DARŁOWO
mgr inż. Radosław Głazewski



Druk nr 20/2020**



Uchwała Nr
Rady Gminy Darłowo
z dnia

w sprawie zmiany uchwały Nr XVIII.192.2020 Rady Gminy Darłowo z dnia 14 lutego 2020 roku w sprawie uchwalenia miejscowego planu zagospodarowania przestrzennego dla fragmentu obrębu Zagórzyn, Gmina Darłowo.

Na podstawie art. 18 ust. 2 pkt 5 ustawy z dnia 8 marca 1990 r. o samorządzie gminnym (t.j. Dz.U. z 2020 r., poz. 713) i art. 20 ustawy z dnia 27 marca 2003 roku o planowaniu i zagospodarowaniu przestrzennym (t.j. Dz. U. z 2020, poz.293) Rada Gminy Darłowo uchwała, co następuje:

§ 1. W uchwale Nr XVIII.192.2020 Rady Gminy Darłowo z dnia 14 lutego 2020 roku w sprawie uchwalenia miejscowego planu zagospodarowania przestrzennego dla fragmentu obrębu Zagórzyn, Gmina Darłowo wprowadza się następujące zmiany:

1. Załącznik nr 1 do przedmiotowej uchwały, tj. rysunek planu w skali 1:1000 otrzymuje brzmienie określone w załączniku nr 1 do niniejszej uchwały.
2. Załącznik nr 2 do przedmiotowej uchwały, tj. rozstrzygnięcie o sposobie rozpatrzenia uwag wniesionych do wyłożonego do publicznego wglądu projektu planu miejscowego otrzymuje brzmienie określone w załączniku nr 2 do niniejszej uchwały.

§2. Uchwała wchodzi w życie po upływie 14 dni od dnia jej ogłoszenia w Dzienniku Urzędowym Województwa Zachodniopomorskiego.

WOJTA GMINY DARŁOWO
mgr inż. Radosław Głazewski

Uzasadnienie:

W dniu 14 lutego 2020 roku Rada Gminy Darłowo podjęła uchwałę Nr XVIII.192.2020 w sprawie uchwalenia miejscowego planu zagospodarowania przestrzennego dla fragmentu obrębu Zagórzyn, Gmina Darłowo. Załącznikami do tej uchwały były: załącznik nr 1: rysunek planu w skali 1:1000, załącznik nr 2: rozstrzygnięcie o sposobie rozpatrzenia uwag wniesionych do wyłożonego do publicznego wglądu projektu planu miejscowego i załącznik nr 3: rozstrzygnięcie o sposobie realizacji, zapisanych w planie, inwestycji z zakresu infrastruktury technicznej, które należą do zadań własnych gminy, oraz zasadach ich finansowania, zgodnie z przepisami o finansach publicznych.

Po podjęciu uchwały i braku zastrzeżeń ze strony organu nadzorującego – Wojewody Zachodniopomorskiego, została ona przekazana wraz z załącznikami do publikacji w Dzienniku Urzędowym Województwa Zachodniopomorskiego, gdzie została opublikowana w dniu 11 marca 2020 roku, pod pozycją 1391. Opublikowana uchwała zawiera błędy, ponieważ załączniki nr 1 (rysunek planu w skali 1:1000) i załącznik nr 2 (rozstrzygnięcie o sposobie rozpatrzenia uwag wniesionych do wyłożonego do publicznego wglądu projektu planu miejscowego) nie dotyczą obszaru objętego przedmiotowym planem. Do tej sytuacji doszło w wyniku błędu technicznego i dołączenia do wysyłanej w formie elektronicznej uchwały, niewłaściwych załączników, dotyczących obrębu Kopnica. Opublikowana uchwała weszła do obrotu prawnego, jednak jest obciążona wadą prawną, w związku z powyższym zachodzi konieczność jej zmiany.

Główny Specjalista
ds. inwestycji, planowania
przestrzennego i uzdrowiska
K. Wojciechowska
mgr inż. Karolina Wojciechowska

Załącznik nr 2

Uchwała Nr

Rady Gminy Darłowo

z dnia

**w sprawie uchwalenia miejscowego planu zagospodarowania przestrzennego
dla fragmentu obrębu Zagórzyn, Gmina Darłowo**

Rozstrzygnięcie o sposobie rozpatrzenia uwag do projektu planu

Na podstawie art. 20 ust. 1 w związku z art. 17 pkt 11 ustawy o planowaniu i zagospodarowaniu przestrzennym (t.j. Dz. U. z 2018r. poz. 1945 z późn. zm.) po zapoznaniu się z listą nieuwzględnionych uwag wniesionych do wyłożonego do publicznego wglądu projektu miejscowego planu zagospodarowania przestrzennego dla fragmentu obrębu Zagórzyn, Gmina Darłowo, wraz z prognozą oddziaływania na środowisko, Rada Gminy Darłowo podtrzymuje stanowisko Wójta Gminy Darłowo i nie uwzględnia niżej wymienionych uwag.

W ramach pierwszego wyłożenia projektu miejscowego planu zagospodarowania przestrzennego dla fragmentu obrębu Zagórzyn, Gmina Darłowo, wraz z prognozą oddziaływania na środowisko, które miało miejsce w terminie od 19.09.2019 r. do 17.10.2019r., na piśmie w ustalonym terminie tj. do dnia 31.10.2019 r.. W wyznaczonym terminie wpłynęła jedna uwaga, którą Wójt Gminy Darłowo postanowił odrzucić:

Uwaga osoby prywatnej (data wpływu do UG 22.10.2019r.):

Treść uwagi: Zmiana przeznaczenie działki 33/1 na funkcję MN/UT.

Rozstrzygnięcie Wójta Gminy Darłowo: uwaga nieuwzględniona.

Uzasadnienie: Przedmiotowy teren, zgodnie z obowiązującym „Studium Uwarunkowań i Kierunków zagospodarowania przestrzennego Gminy Darłowo” uchwalonego Uchwałą Nr XXXVII/503/2010 Rady Gminy Darłowo, z dnia 10 listopada 2010 roku, przeznaczony jest pod funkcje produkcji rolniczej: produkcji wysoko-intensywnej. Zgodnie z Ustawą z dnia 27 marca 2003 r. o planowaniu i zagospodarowaniu przestrzennym (t.j. Dz. U. z 2018 r. poz. 1945 z późn. zm.). art. 15 *Wójt, burmistrz albo prezydent miasta sporządza projekt planu miejscowego, zawierający część tekstową i graficzną, zgodnie z zapisami studium oraz z przepisami odrębnymi, odnoszącymi się do obszaru objętego planem, wraz z uzasadnieniem.* Plan miejscowy nie może więc naruszać ustaleń Studium. W związku z powyższym uwaga została nieuwzględniona. Niemniej jednak, w związku z walorami lokalizacyjnymi przedmiotowej działki zmieniono jej przeznaczenie na funkcję zabudowy zagrodowej, co zgodnie jest z ustaleniami Studium Uwarunkowań i Kierunków zagospodarowania przestrzennego Gminy Darłowo, gdyż w rozdziale 4. *UWARUNKOWANIA I KIERUNKI ROZWOJU STRUKTUR PRZESTRZENNYCH, 4.1 OBSZARY FUNKCJONALNE*, jest to rejon z przeznaczony do rozwoju agroturystyki.

Rozstrzygnięcie Rady Gminy Darłowo: uwaga nieuwzględniona.

W ramach drugiego wyłożenia projektu miejscowego planu zagospodarowania przestrzennego dla fragmentu obrębu Zagórzyn, Gmina Darłowo wraz z prognozą oddziaływania na środowisko, które miało miejsce w terminie o od 21.11.2019 r. do 12.12.2019 r., na piśmie w ustalonym terminie tj. do 27.12.2019 r. nie zostały złożone żadne uwagi.

