

**UCHWAŁA NR XX.201.2020
RADY GMINY DARŁOWO**

z dnia 27 kwietnia 2020 r.

**w sprawie określenia sezonu kąpielowego oraz wykazu kąpielisk na terenie Gminy Darłowo
w 2020 r.**

Na podstawie art. 18 ust. 2 pkt 15 ustawy z dnia 8 marca 1990 r. o samorządzie gminnym (Dz. U. z 2019 r. poz. 506 z późn. zm.), w związku z art. 37 ust. 1 oraz ust. 2 ustawy z dnia 20 lipca 2017 r. Prawo wodne (Dz. U. z 2020 r. poz. 310 z późn. zm.), Rada Gminy Darłowo uchwala, co następuje:

§ 1. Określa się sezon kąpielowy, który trwa od 27.06.2020 r. do 31.08.2020 r.

§ 2. Określa się wykaz kąpielisk na terenie Gminy Darłowo w 2020 r.:

Nazwa oraz adres organizatora kąpielisk	Nazwa i lokalizacja kąpieliska	Długość linii brzegowej	Przewidywana maksymalna liczba osób korzystających dziennie z kąpieliska	Termin otwarcia i zamknięcia kąpielisk
Centrum Sportów Wodnych w Dąbkach, ul. Dąbkowicka 7, 76-150 Darłowo	Wicie - początek na wysokości 27 m, koniec 127 m na wschód od wejścia głównego „Wicie 0” z ul. Morskiej.	100 m	900	od 27.06.2020 r. do 31.08.2020 r.
	Kopań - początek na wysokości 29 m, koniec 129 m na wschód od wejścia głównego „Kopań 1Z”.	100 m	700	
	Bobolin wschód – początek na wysokości wejścia głównego z ul. Plażowej - "Bobolin 1W", koniec 100 m na zachód.	100 m	1000	
	Bobolin zachód –początek na wysokości 30 m na zachód i 70 m na wschód od wejścia głównego z ul. Wojska Polskiego - wejście "Bobolin 2Z”.	100 m	950	
	Dąbki wschód – 2 kąpieliska: 1)Kąpielisko I – początek na wysokości 25 m na wschód i koniec 75 m na zachód od wejścia głównego z ul. Morskiej – „Dąbki wejście 3” 2)Kąpielisko II - początek na wysokości 10 m i koniec 110 m na zachód od wejścia z ul. Letniskowej – „Dąbki wejście 4”.	200 m	1600	
	Dąbki zachód – 2 kąpieliska: 1)Kąpielisko I – początek na wysokości wejścia głównego z ul. Sztormowej -, „Dąbki wejście 1” koniec 100 m na wschód, 2)Kąpielisko II - początek na wysokości 10 m i koniec 110 m na zachód od wejścia głównego z ul. Piaskowej – „Dąbki wejście 2”.	200 m	1200	

§ 3. Opis lokalizacji kąpielisk stanowią załączniki graficzne od nr 1 do nr 6 do niniejszej uchwały.

§ 4. Wykonanie uchwały powierza się Wójtowi Gminy Darłowo.

§ 5. Uchwała wchodzi w życie po upływie 14 dni od dnia jej ogłoszenia w Dzienniku Urzędowym Województwa Zachodniopomorskiego.

Przewodniczący Rady Gminy
Darłowo

Grzegorz Hejno

organizator:
Centrum Sportów Wodnych
ul. Dąbkowicka 7
76-156 Dąbki

GN/6642.1.862.2019_3213_C1.1
skala 1 : 2000

Obskryt KAPIELISKO WICIE

WZROZ WSPRZĄDZONYCH PUNKTÓW WZGLĘD WIOS 2000

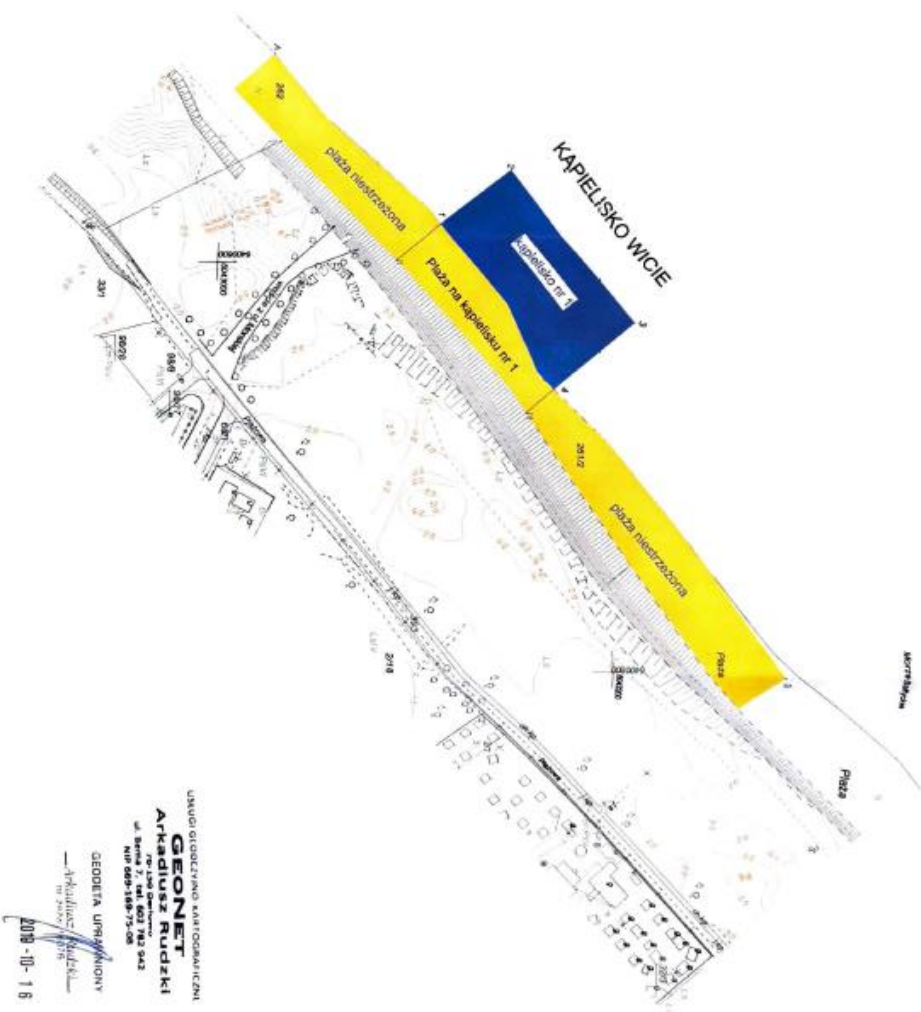
Nr	X	Y
1	6043115,586100	6400879,207900
2	6043117,394000	6400850,098000
3	6043214,211000	6400630,688000
4	6043172,343500	6400663,614100
A	6043029,420000	6400493,760000
B	6043285,647000	6400802,606600
II	6043092,709000	6400998,613000
III	6043158,350000	6400879,009000

WZROZ WSPRZĄDZONYCH PUNKTÓW WZGLĘD WIOS 84 848

Nr	B	I
1	54,302893	16,275379
2	54,303110	16,275224
3	54,303116	16,275663
4	54,303183	16,275841
A	54,302709	16,274915
B	54,303559	16,280620
II	54,302821	16,275490
III	54,303138	16,275906

WZROZ WSPRZĄDZONYCH PUNKTÓW WZGLĘD W2

Nr	X	Y
1	741222,917439	333925,733921
2	741250,943603	333899,187006
3	741320,612006	333979,607042
4	741338,078172	335031,728272
0	741389,568860	336101,462346
II	741396,019127	335944,840032
III	741764,189300	336022,154388



UNIWERSYTET GEOLOGICZNO-KARTOGRAFICZNY
GEONET
Arkadiusz RUDZKI
ul. Śmiały 7, tel. 603 782 842
NIP 6691887528
GEODETA UPRAWNIENY
— Arkadiusz Rudzki —
1016
E09-10-16

organizator:
Centrum Sportów Wodnych
ul. Dąbkowicka 7
76-156 Dąbki

GN 00442.1.892.2019.3213.CL1
skala 1 : 2000

Obiekt KAPIELISKO KOPAN

WYKAZ WYKAZANIECZNYCH PUNKTÓW WSKAZ WSK 04 2000

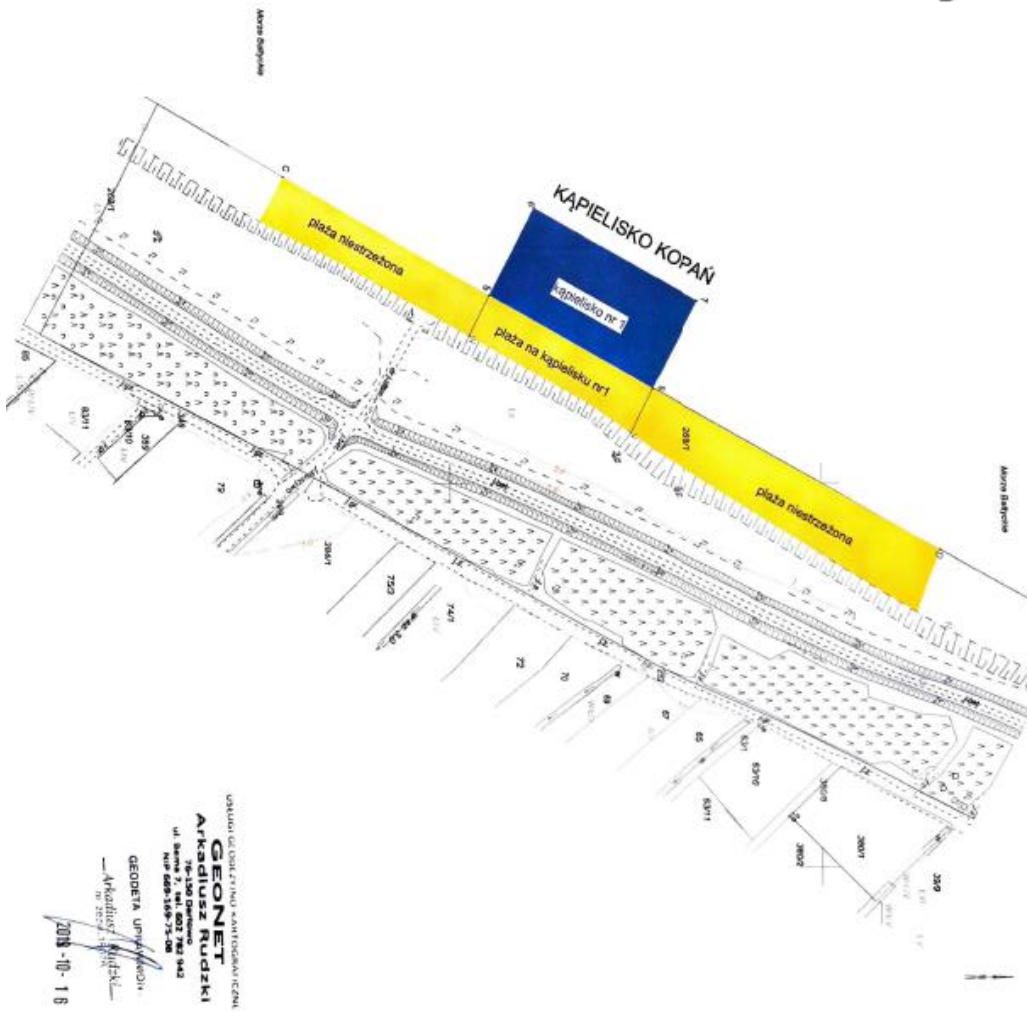
Nr	X	Y
5	6037821,508500	6398603,896100
6	6037842,713000	6398459,214000
7	6037732,841000	6398606,848000
8	6037799,445000	6398605,527000
9	6037950,937000	6398443,071000
10	6037822,444000	6398531,280000
11	6037810,444000	6398531,280000
12	6037831,450000	6398574,070000

WYKAZ WYKAZANIECZNYCH PUNKTÓW WSKAZ WSK 04 2000

Nr	B	L
5	54,273931	56,241429
6	54,273032	56,241378
7	54,273100	56,241431
8	54,273225	56,241482
9	54,273235	56,241305
10	54,273246	56,241118
11	54,273258	56,241219
12	54,273269	56,241315

WYKAZ WYKAZANIECZNYCH PUNKTÓW WSKAZ WSK 92

Nr	X	Y
5	733809,393712	313794,476652
6	733804,222481	313730,140996
7	733801,429177	313779,014861
8	733804,602594	313823,322110
9	733819,741195	313712,112125
10	733808,566782	313807,529296
11	733799,207782	313759,046851
12	733844,484480	313844,195283



organizator:
Centrum Sportów Wodnych
ul. Dąbkowicka 7
76-156 Dąbki

GN 0942.1.892.2019_32713_CL1

skala 1 : 2000

Obskate KAPIELISKO BOBOLIN WSCHÓD

WYKAZ WYKAZANIECICH PUNKTOW Uklad 3000

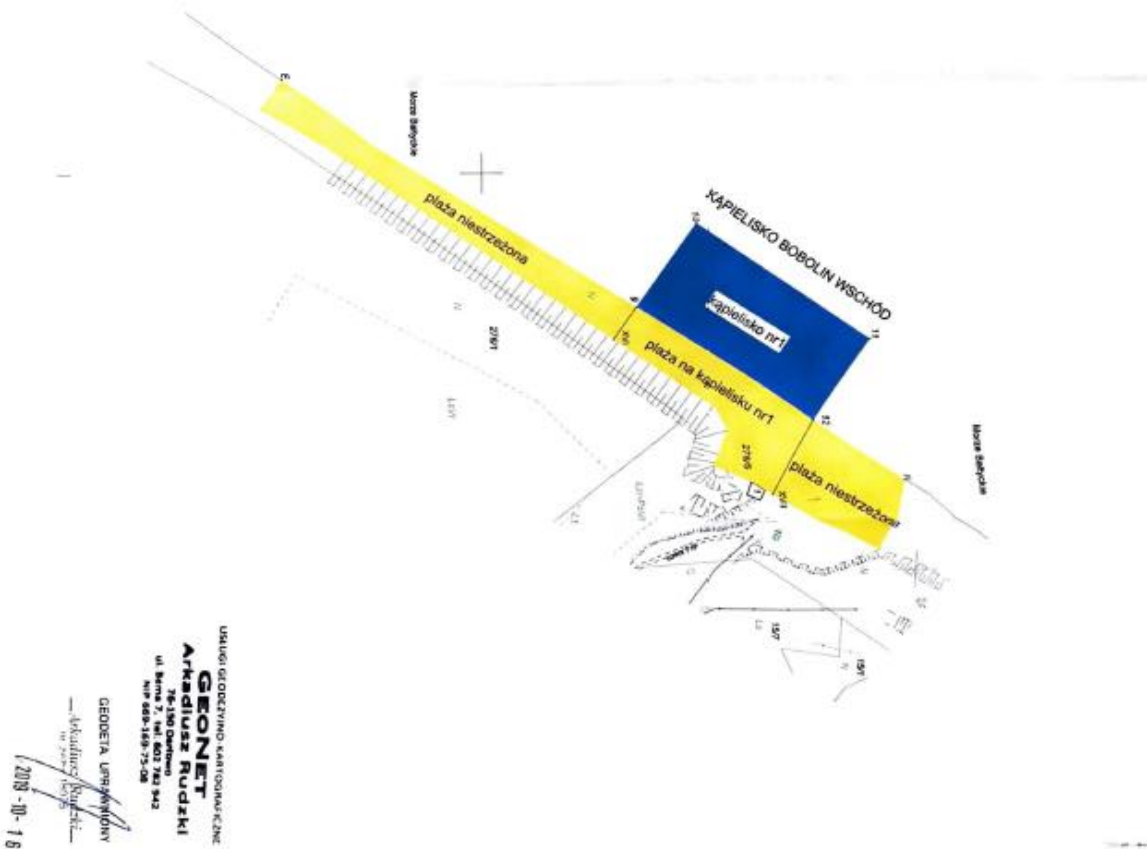
nr	X	Y
9	5031272,459600	6301866,560800
10	6031300,518000	6301823,518000
11	6031381,785000	6301883,630000
12	6031303,720900	6301922,449000
E	6031104,990700	6301751,477400
F	6031394,298900	6301951,317800
XVI	6031241,108600	6301881,028400
XVII	6031312,502300	6301948,002400

WYKAZ WYKAZANIECICH PUNKTOW Uklad WSK 84 BSK

nr	B	L
9	54,240262	16,200533
10	54,240131	16,200297
11	54,240418	16,200400
12	54,240330	16,200830
E	54,235519	16,195913
F	54,240463	16,200983
XVI	54,240028	16,200822
XVII	54,240264	16,201028

WYKAZ WYKAZANIECICH PUNKTOW Uklad 92

nr	X	Y
9	7295039,083889	3270649,726202
10	7295398,023510	3270708,524874
11	7296139,431489	3270667,907807
12	7295839,806347	3271006,600853
E	7293845,630172	3269351,966351
F	7296239,908937	3271235,785360
XVI	7294879,808013	3270665,640836
XVII	7295664,097985	3271341,588778



USŁUGI GEODEZYJNO-KARTOGRAFICZNE
GEONET
Krzysztof RUDZKI
ul. Bema 7, tel. 803 803 842
NIP 668-168-75-08

GEODETA UPRAWNIENY
Krzysztof RUDZKI
12019-10-16

organizator:
Centrum Sportów Wodnych
ul. Dąbkowicka 7
76-156 Dąbki

ON.6642.1.862.2019_3213_CL1
strona 1 : 2000

Obszar KAPIELISKO BOBOLIN ZACHOD

WZRAZ NIEPOKALNIEJCA PIKNIOTW UŁAD 2000

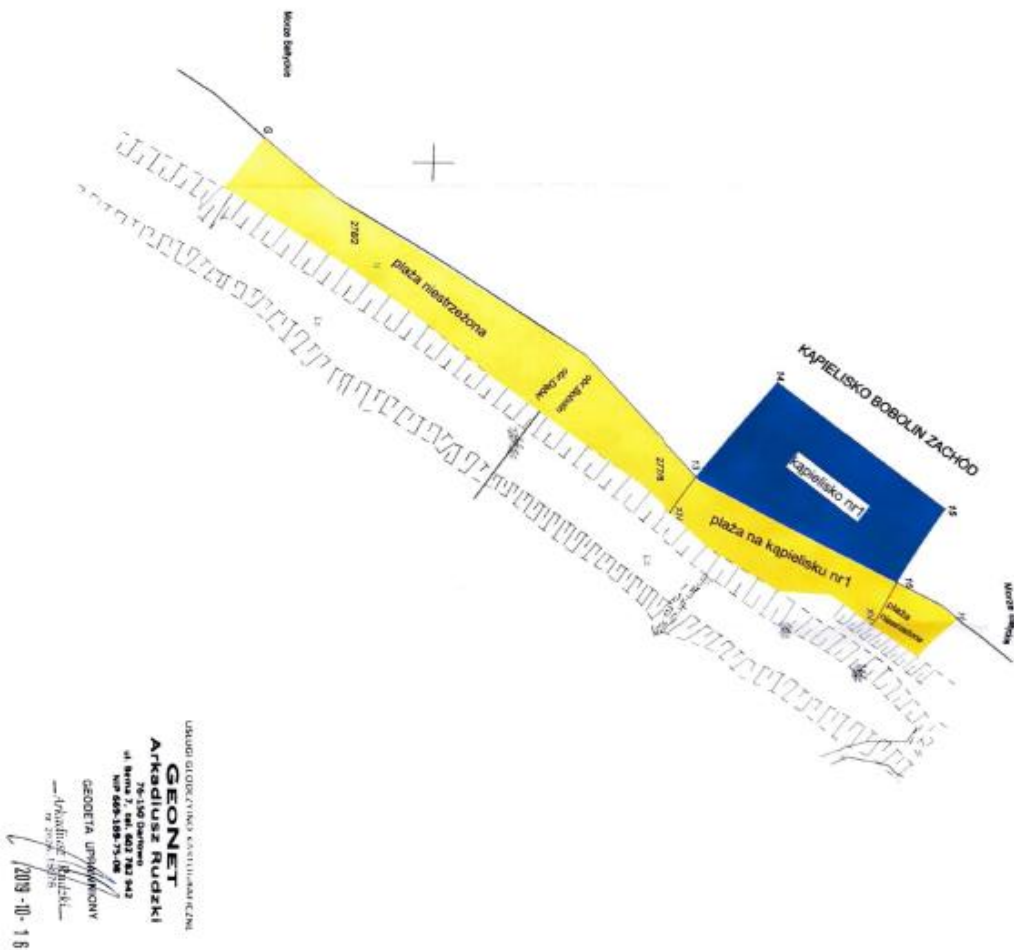
Nr	X	Y
13	6030322,597900	6391128,554900
14	6030343,787000	6391110,711000
15	6030441,888900	6391173,188900
16	6030115,290100	6391289,371100
G	6030119,580300	6390986,781300
H	6030441,596500	6391224,644200
XIV	6030312,870600	6391175,917200
XV	6030402,566200	6391228,559600

WZRAZ NIEPOKALNIEJCA PIKNIOTW UŁAD WPS 14 RWA

Nr	B	L
13	54,232948	16,182730
14	54,233067	16,182465
15	54,233225	16,182796
16	54,233244	16,182994
G	54,232268	16,181006
H	54,233229	16,181002
XIV	54,232908	16,182028
XV	54,233202	16,181108

WZRAZ NIEPOKALNIEJCA PIKNIOTW UŁAD 92

Nr	X	Y
13	728573,042351	326379,262907
14	728611,890621	326280,882710
15	728686,077516	326349,508004
16	728662,562559	326379,282322
G	728589,564814	326351,684622
H	728689,384609	326359,598337
XIV	728550,074575	326345,422912
XV	728649,370389	326359,112901



URZĄD GOSPODARSTWA KRAJOWEGO
GEONET
Arkadiusz Rudecki
ul. Świdra 1, tel. 807 763 343
NIP 566-188-75-06
GEODETA UPRAWNIENIOWY
— Arkadiusz Rudecki —
12.09.2019 - 10 - 16

organizator:
Centrum Sportów Wodnych
ul. Dąbkowicka 7
76-156 Dąbki

GN.654/2.1.892.2019_3213_C1.1
skala 1 : 2000

Obiekt: KAPIELISKO DĄBKÓ Wschód

WZTAŚ WSKAZOWNICZCIE PUNKTÓW UŁAD 2000

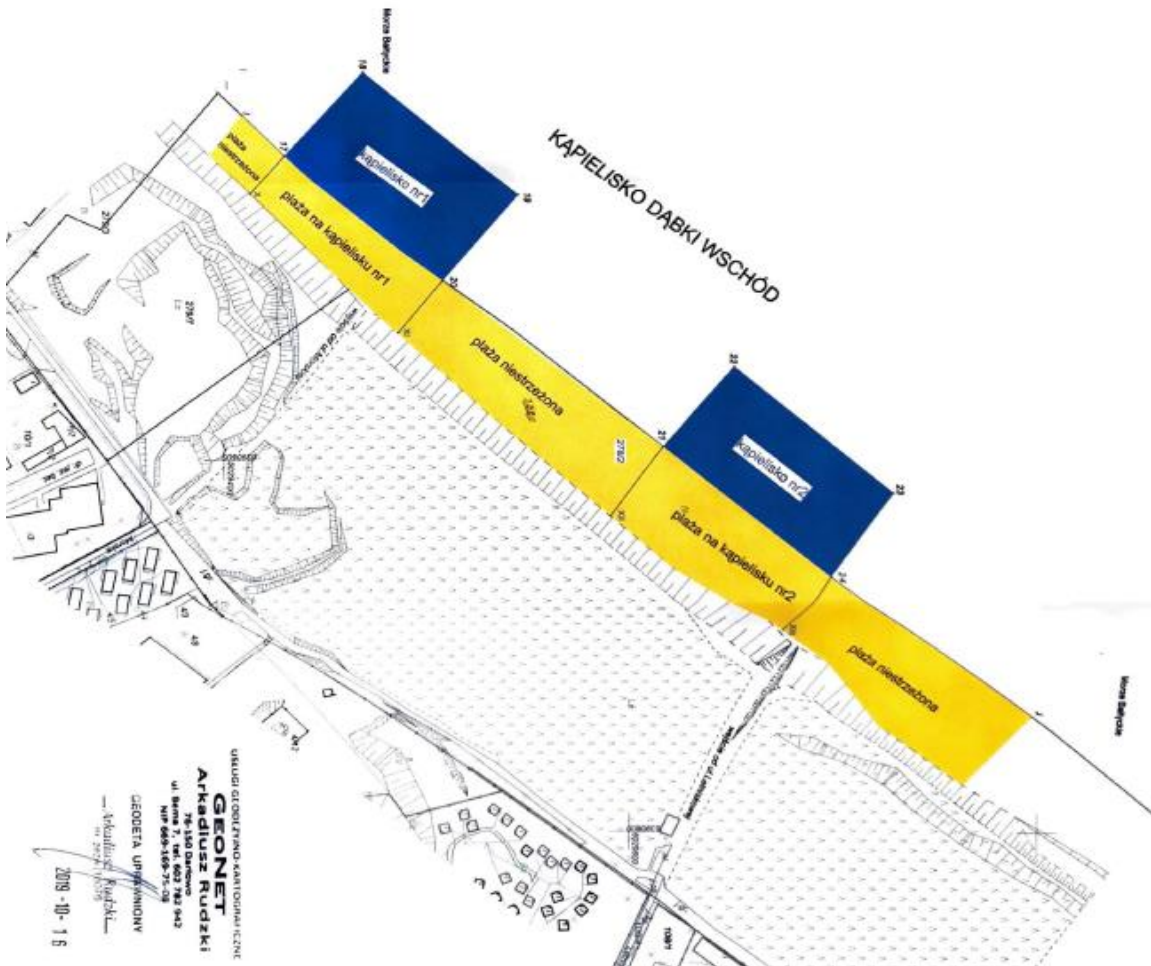
Nr	X	Y
17	6029427,965610	639044,179400
18	6029461,969400	639040,413400
19	6029452,466600	639045,382000
20	6029403,430700	639050,329000
21	6029413,048900	639053,668000
22	6029447,281600	639052,823000
23	6029723,938800	639061,507600
24	6029491,711800	639051,708000
25	6029401,121200	639042,408000
26	6029450,000000	639042,408000
27	6029411,082800	639042,408000
28	6029484,044200	639055,052000
29	6029491,175500	639058,165000
30	6029470,401200	639058,106600

WZTAŚ WSKAZOWNICZCIE PUNKTÓW UŁAD WSK 84 SKA

Nr	X	Y
17	54,225926	16,184692
18	54,230118	16,184647
19	54,230148	16,185242
20	54,230246	16,185695
21	54,230600	16,185665
22	54,230708	16,185445
23	54,230840	16,185810
24	54,229840	16,185040
25	54,229821	16,184777
26	54,229597	16,184873
27	54,229597	16,185006
28	54,229597	16,185006
29	54,229518	16,185018
30	54,230773	16,190212

WZTAŚ WSKAZOWNICZCIE PUNKTÓW UŁAD 92

Nr	X	Y
17	7271691,991039	325601,493816
18	7271774,989103	325594,788629
19	7271806,262472	325604,022729
20	727182,672724	325611,624687
21	727182,672724	325611,624687
22	7271903,346417	325571,301200
23	7271978,346501	325578,488427
24	7271946,577589	325581,750204
25	7271665,472332	325579,952926
26	7284648,167179	325900,840186
27	7271648,893117	325621,624421
28	7271746,742209	325591,022707
29	7271842,523889	325570,521443
30	7271824,846713	325580,293549



organizator:
Centrum Sportów Wodnych
ul. Dąbkowicka 7
76-156 Dąbki

GN 6542.1.892.2019_3213_CL1
skala 1 : 2000

Obiekt KAPIELISKO DĄBKI ZACHOD

WZKAS WSPÓŁKORDYNATEK PUNKTÓW UKŁAD 2010

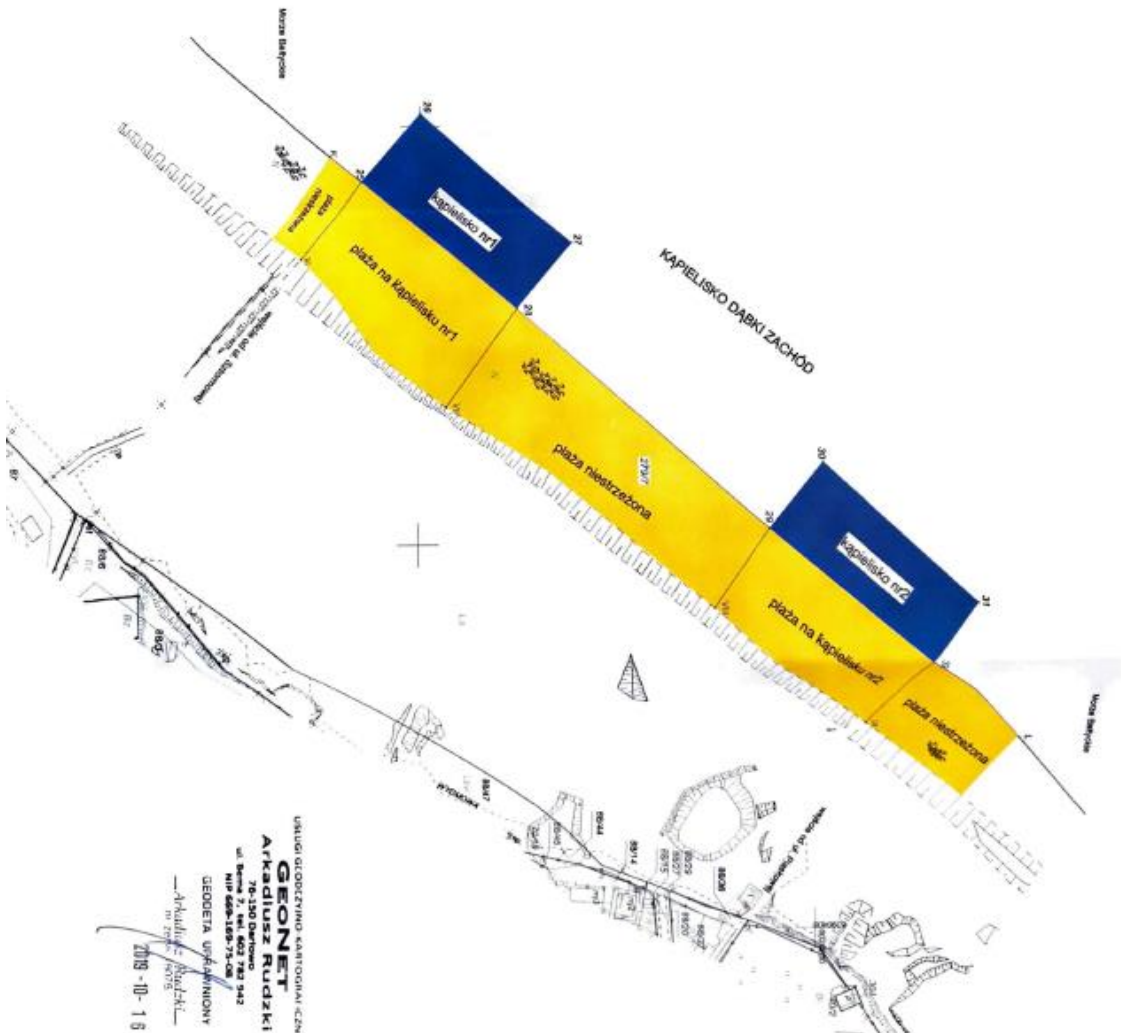
Nr	X	Y
25	6028963,593700	6390026,869900
26	6028900,000000	6389993,543300
27	6028907,803000	6390056,746000
28	6028904,790100	6390091,323600
29	6028170,346300	6390193,823000
30	6028197,295000	6390163,299000
31	6028273,099000	6390228,821500
32	6028284,359100	6390265,438700
K	6028954,662700	6390014,361700
L	6028298,220200	6390302,288600
VI	6028940,610000	6390067,020000
VII	6028015,360000	6390137,100000
VIII	6028143,520700	6390029,586100
IX	6028220,970000	6390293,510000

WZKAS WSPÓŁKORDYNATEK PUNKTÓW UKŁAD WGS 84 BZH

Nr	X	Y
25	54,226477	16,182641
26	54,226572	16,182453
27	54,226822	16,182804
28	54,226734	16,182898
29	54,226140	16,183340
30	54,226223	16,183367
31	54,226473	16,183718
32	54,226398	16,183870
K	54,226426	16,182574
L	54,225560	16,184123
VI	54,226386	16,182608
VII	54,226626	16,183246
VIII	54,225054	16,183741
IX	54,225310	16,184005

WZKAS WSPÓŁKORDYNATEK PUNKTÓW UKŁAD 92

Nr	X	Y
25	7272264,136928	3253177,893132
26	7272264,635182	3253169,009353
27	7272339,475078	3253211,271488
28	7272311,014145	3253243,418187
29	7272432,653551	3253447,713997
30	7274596,423462	3255317,480004
31	7273584,263325	3255983,745733
32	7273510,158310	3256410,309715
K	7272719,955052	3255165,172712
L	7273508,326450	3254457,824616
VI	7272204,221335	3253217,600675
VII	7272275,951692	3252981,684272
VIII	7274204,792359	3253982,971223
IX	7274181,219218	3254477,962264



USAŁO OGDZCZNIKO KARTOGRAFICZNE
GEONET
Arkadiusz Rudzki
76-150 Darłowo
ul. Świdra 7, tel. 602 782 942
NIP 666-166-73-08
GEODETA UPRAWNIENIOWY
— Arkadiusz Rudzki —
nr 7707
2018-10-16