

# UCHWAŁA NR XXXIII.349.2021

## RADY GMINY DARŁOWO

z dnia 23 marca 2021 r.

### w sprawie określenia sezonu kąpielowego oraz wykazu kąpielisk na terenie Gminy Darłowo w 2021 r.

Na podstawie art. 18 ust. 2 pkt 15 ustawy z dnia 8 marca 1990 r. o samorządzie gminnym (Dz. U. z 2020 r. poz. 713 z późn. zm.), w związku z art. 37 ust. 1 oraz ust. 2 ustawy z dnia 20 lipca 2017 r. Prawo wodne (Dz. U. z 2020 r. poz. 310 z późn. zm.), Rada Gminy Darłowo uchwała, co następuje:

§ 1. Określa się sezon kąpielowy, który trwa od 26.06.2021 r. do 31.08.2021 r.

§ 2. Określa się wykaz kąpielisk na terenie Gminy Darłowo w 2021 r.:

Nazwa oraz adres organizatora kąpielisk	Nazwa i lokalizacja kąpieliska	Długość linii brzegowej	Przewidywana maksymalna liczba osób korzystających dziennie z kąpieliska	Termin otwarcia i zamknięcia kąpielisk
Centrum Sportów Wodnych w Dąbkach, ul. Dąbkowicka 7, 76-150 Darłowo	Wicie - wejście Wicie 3Z od strony ścieżki rowerowej Eurovelo R10.	100 m	900	od 26.06.2021 r. do 31.08.2021 r.
	Kopań - początek na wysokości 29 m, koniec 129 m na wschód od wejścia głównego „Kopań 1Z”.	100 m	700	
	Bobolin wschód – początek na wysokości wejścia głównego z ul. Plażowej - "Bobolin 1W", koniec 100 m na zachód.	100 m	1000	
	Bobolin zachód –początek na wysokości 30 m na zachód i 70 m na wschód od wejścia głównego z ul. Wojska Polskiego - wejście "Bobolin 2Z”.	100 m	950	
	Dąbki wschód – 2 kąpieliska: 1)Kąpielisko I – początek na wysokości 25 m na wschód i koniec 75 m na zachód od wejścia głównego z ul. Morskiej – „Dąbki wejście 3” 2)Kąpielisko II - początek na wysokości 10 m i koniec 110 m na zachód od wejścia z ul. Letniskowej – „Dąbki wejście 4”.	200 m	1600	
Dąbki zachód – 2 kąpieliska: 1)Kąpielisko I – początek na wysokości wejścia głównego z ul. Sztormowej - „Dąbki wejście 1” koniec 100 m na wschód, 2)Kąpielisko II - początek na wysokości 10 m i koniec 110 m na zachód od wejścia głównego z ul. Piaskowej – „Dąbki wejście 2”.	200 m	1200		

§ 3. Opis lokalizacji kąpielisk stanowią załączniki graficzne od nr 1 do nr 6 do niniejszej uchwały.

§ 4. Wykonanie uchwały powierza się Wójtowi Gminy Darłowo.

§ 5. Uchwała wchodzi w życie po upływie 14 dni od dnia jej ogłoszenia w Dzienniku Urzędowym Województwa Zachodniopomorskiego.

Przewodniczący Rady Gminy  
Darłowo

**Grzegorz Hejno**

Województwo: zachodniopomorskie  
 Powiat: sławieński  
 Jednostka ewidencyjna: 321303\_2, Darłowo-G  
 Obręb: 0027, Wicie

GN 6642.1432.2020\_3213\_CL2  
 skala 1 :2000

organizator :  
**CENTRUM SPORTÓW WODNYCH**  
 ul. Dąbkowicka 7  
 76-156 Dąbki

Załącznik nr 1 do uchwały nr XXXIII/349/2021  
 Rady Gminy Darłowo z dnia 23.05.2021 r.

Wykaz współrzędnych punktów układ 2000

Nr	X	Y
1	6042478,87	6399967,59
2	6042515,96	6399932,03
3	6042585,16	6400004,22
4	6042548,30	6400039,55
A	6042408,03	6399892,83
B	6042695,16	6400170,91
I	6029407,13	6390422,87
II	6042458,09	6399987,50

Wykaz współrzędnych punktów w układzie WGS 84BLH

Nr	X	Y
1	54,300891	16,272058
2	54,301009	16,271856
3	54,301238	16,272249
4	54,301121	16,272450
A	54,300657	16,271652
B	54,301605	16,273162
I	54,225921	16,184777
II	54,300826	16,272172

Wykaz współrzędnych punktów w układzie 1992

Nr	X	Y
1	740595,067067	335305,398322
2	740632,645002	335270,390240
3	740700,791638	335343,528413
4	740663,441984	335378,314645
A	740525,326426	335229,678750
B	740808,359613	335511,694733
I	727665,472152	325579,895296
II	740574,020668	335325,005417



USŁUGI GEODEZYJNO-KARTOGRAFICZNE  
**GEONET**  
 Arkadiusz Rudzki  
 76-150 Darłowo  
 ul. Bema 7, tel. 602 782 942  
 NIP 669-169-75-08

GEODETA UPRAWNIENY

Arkadiusz Rudzki  
 nr 2019/12076

2020-10-21

Województwo: zachodniopomorskie  
 Powiat: sławieński  
 Jednostka ewidencyjna: 321303\_2, Dątkowo-G  
 Obręb: 0013, Kopań

GN.6642.1431.2020\_3213\_CL2  
 skala 1 : 2000

obiekt KAPIELISKO KOPAŃ

WYKAZ WSPÓŁRZĘDNYCH PUNKTÓW układ 2000

Nr	X	Y
5	6037621,508500	6396503,896100
6	6037645,713000	6396499,214000
7	6037733,641000	6396506,845000
8	6037709,436500	6396531,537100
C	6037510,937000	6394443,071000
D	6037862,644000	6396633,590000
IV	6037610,710000	6396524,650000
V	6037697,620000	6396574,570000

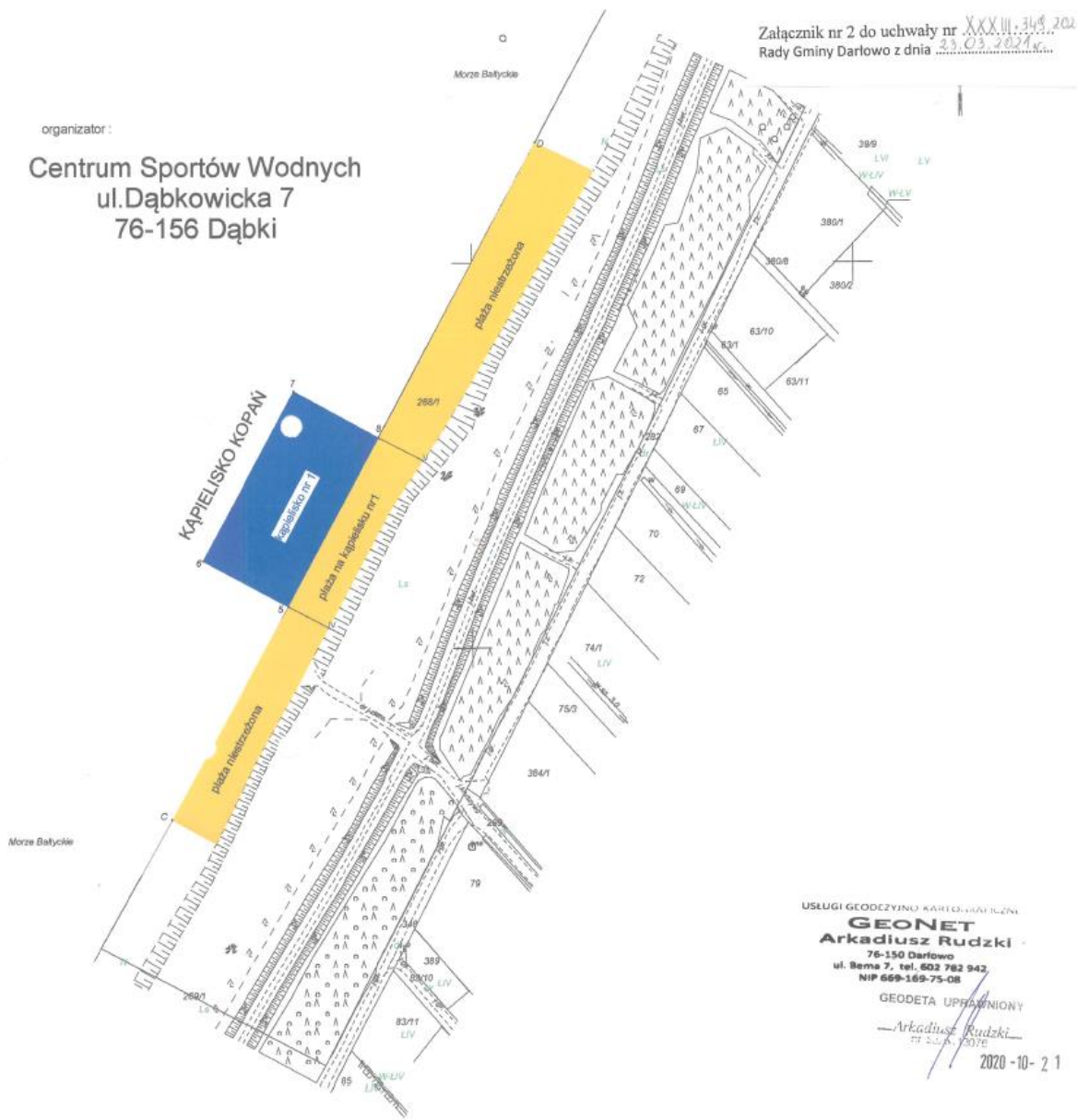
WYKAZ WSPÓŁRZĘDNYCH PUNKTÓW układ WGS 84 BLN

Nr	B	L
5	54,272937	16,241429
6	54,273012	16,241178
7	54,273300	16,241431
8	54,273225	16,241682
C	54,272575	16,241105
D	54,273726	16,242118
IV	54,272904	16,241545
V	54,273188	16,241811

WYKAZ WSPÓŁRZĘDNYCH PUNKTÓW układ 92

Nr	X	Y
5	735789,395712	331774,476652
6	735814,222491	331730,160996
7	735901,429377	331779,016561
8	735876,602594	331823,332210
C	735679,744195	331712,112125
D	736028,566782	331907,529296
IV	735778,307932	331795,066631
V	735864,464840	331846,195505

organizator :  
 Centrum Sportów Wodnych  
 ul. Dąbkowicka 7  
 76-156 Dąbki



Załącznik nr 2 do uchwały nr XXXIII.349.2020  
 Rady Gminy Dątkowo z dnia 23.03.2024r.

USŁUGI GEODEZYJNO-KARTOGRAFICZNE  
**GEONET**  
 Arkadiusz Rudzki  
 76-150 Dątkowo  
 ul. Bema 7, tel. 602 782 942  
 NIP 669-169-75-08  
 GEODETA UPRAWNIENY  
 Arkadiusz Rudzki  
 2020-10-21

Województwo: zachodniopomorskie  
 Powiat: sławieński  
 Jednostka ewidencyjna: 321303 2, Darłowo-G  
 Obręb: 0002, Bobolin

organizator :  
**Centrum Sportów Wodnych**  
**ul. Dąbkowicka 7**  
**76-156 Dąbki**

Załącznik nr 3 do uchwały nr XXXIII.345.2024  
 Rady Gminy Darłowo z dnia 23.03.2024 r.

GN.6642.1427.2020\_3213\_CL2  
 skala 1 : 2000

Obiekt KAPIELISKO BOBOLIN WSCHÓD

WYKAZ WSPÓŁRZĘDNYCH PUNKTÓW układ 2000

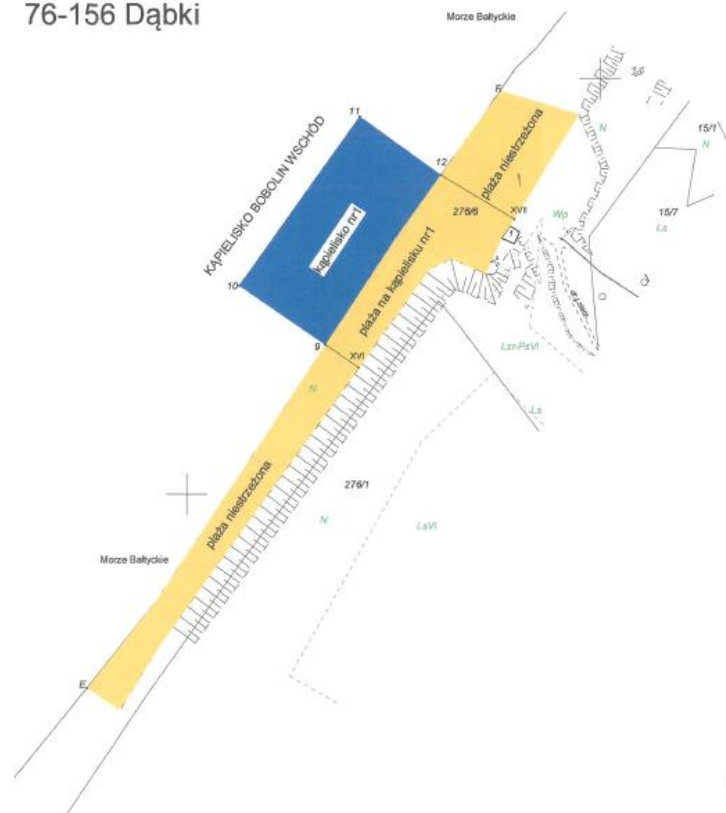
Nr	X	Y
9	6031272,165800	6391866,950800
10	6031300,538000	6391825,336000
11	6031381,785000	6391883,635000
12	6031353,720900	6391922,745900
E	6031106,990700	6391751,477400
F	6031394,298900	6391951,378700
XVI	6031261,108600	6391883,030400
XVII	6031332,502300	6391958,002600

WYKAZ WSPÓŁRZĘDNYCH PUNKTÓW układ WGS 84 BLN

Nr	B	L
9	54,240062	16,200531
10	54,240151	16,200297
11	54,240418	16,200609
12	54,240330	16,200830
E	54,235519	16,195913
F	54,240463	16,200983
XVI	54,240028	16,200622
XVII	54,240264	16,201028

WYKAZ WSPÓŁRZĘDNYCH PUNKTÓW układ 92

Nr	X	Y
9	729509,083889	327049,726202
10	729538,032510	327008,534874
11	729618,411489	327067,957807
12	729589,806347	327106,650853
E	729345,630172	326931,966351
F	729629,958537	327135,785260
XVI	729497,804013	327065,640836
XVII	729568,097985	327141,588779



USŁUGI GEODEZYJNO-KARTOGRAFICZNE  
**GEONET**  
**Arkadiusz Rudzki**  
 76-150 Darłowo  
 ul. Bema 7, tel. 602 782 942  
 NIP 669-169-75-08

GEODETA WYKONAWCA  
 —Arkadiusz Rudzki—  
 15078  
 2020-10-21

Województwo: zachodniopomorskie  
 Powiat: sławieński  
 Jednostka ewidencyjna: 321303\_2, Darłowo-G  
 Obręb: 0002, Bobolin, 0006, Dąbki,

organizator

Centrum Sportów Wodnych  
 ul. Dąbkowicka 7  
 76-156 Dąbki

Załącznik nr 4 do uchwały nr XXX.346.2021  
 Rady Gminy Darłowo z dnia 23.03.2021 r.

GN.6642.1428.2020\_3213\_CL2  
 skala 1 : 2000

Obiekt KAPIELISKO BOBOLIN ZACHÓD

WYKAZ WSPÓŁRZĘDNYCH PUNKTÓW układ 2000

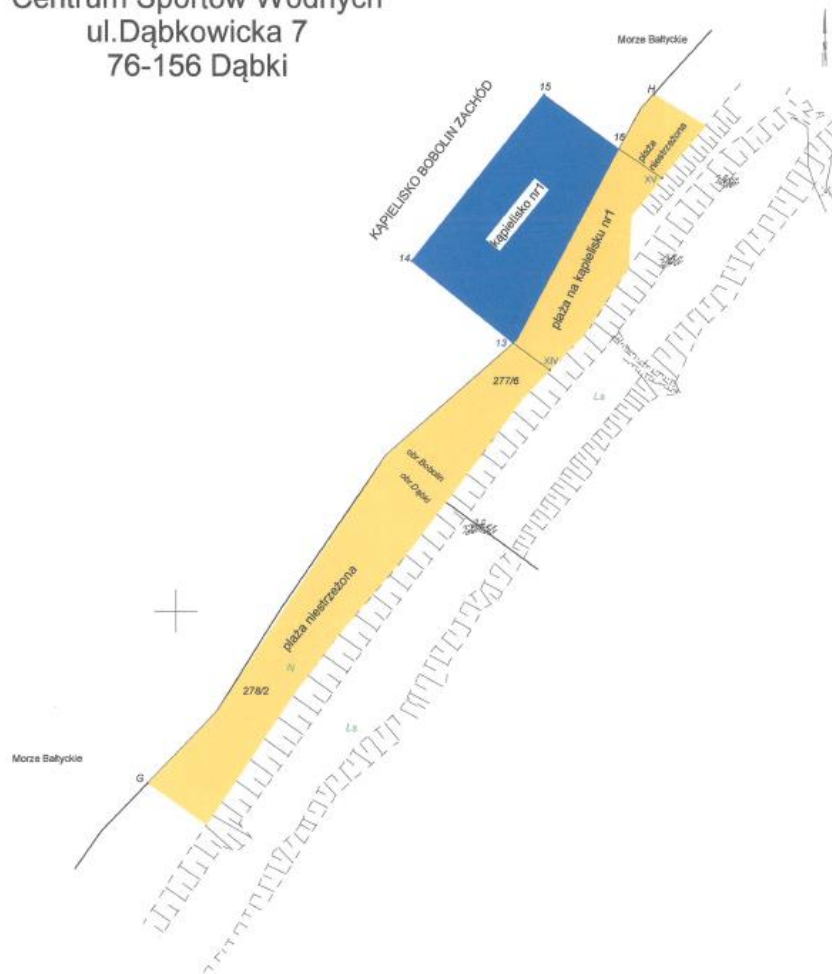
Nr	X	Y
13	6030325,597900	6391158,506900
14	6030363,787000	6391110,731000
15	6030441,898900	6391173,168900
16	6030436,290100	6391208,327100
G	6030119,580300	6390986,791300
H	6030441,936500	6391224,644200
XIV	6030312,870600	6391175,917200
XV	6030402,566200	6391228,559600

WYKAZ WSPÓŁRZĘDNYCH PUNKTÓW układ WGS 84 BLM

Nr	B	L
13	54,232948	16,192730
14	54,233067	16,192460
15	54,233325	16,192796
16	54,233244	16,192994
G	54,232268	16,191806
H	54,233329	16,193081
XIV	54,232908	16,192828
XV	54,233202	16,193108

WYKAZ WSPÓŁRZĘDNYCH PUNKTÓW układ 92

Nr	X	Y
13	728573,042591	326328,202907
14	728611,890621	326280,992770
15	728689,077510	326344,508004
16	728662,982559	326379,285252
G	728369,564474	326153,649422
H	728688,384609	326395,958157
XIV	728560,074575	326345,423912
XV	728648,978389	326399,312903



USŁUGI GEODEZYJNE I KARTOGRAFICZNE  
**GEONET**  
 Arkadiusz Rudzki  
 76-150 Darłowo  
 ul. Bema 7, tel. 602 782 942  
 NIP 669-169-75-08

GEODETA UPRAWNIONY  
 Arkadiusz Rudzki  
 nr 2629/3075

2020-10-21

Województwo: zachodniopomorskie  
 Powiat: sławieński  
 Jednostka ewidencyjna: 321303\_2, Darłowo-G  
 Obręb: 0006, Dąbki

GN.6642.1429.2020\_3213\_CL2  
 skala 1 : 2000

Obiekt KAPIELISKO DĄBKŃ WSCHÓD

WYKAZ WSPÓŁRZĘDNYCH PUNKTÓW układ 2000

Nr	X	Y
17	6029427,966800	6390444,179400
18	6029465,969400	6390400,853400
19	6029542,608000	6390465,092000
20	6029505,610700	6390909,239000
21	6029613,048900	6390593,668500
22	6029647,281000	6390552,829000
23	6029723,918800	6390617,067600
24	6029691,711800	6390657,799500
I	6029407,131100	6390422,865900
J	6029795,498200	6390738,457100
X	6029411,082000	6390464,399600
XI	6029484,044200	6390535,958300
XII	6029587,175300	6390628,169700
XIII	6029679,491200	6390689,306600

WYKAZ WSPÓŁRZĘDNYCH PUNKTÓW układ WGS 84 BLM

Nr	B	L
17	54,225990	16,184892
18	54,230110	16,184647
19	54,230363	16,184992
20	54,230246	16,185242
21	54,230600	16,185695
22	54,230708	16,185465
23	54,230960	16,185810
24	54,230860	16,190040
I	54,225921	16,184777
J	54,231203	16,190413
X	54,225937	16,185006
XI	54,230179	16,185393
XII	54,230519	16,185890
XIII	54,230193	16,190212

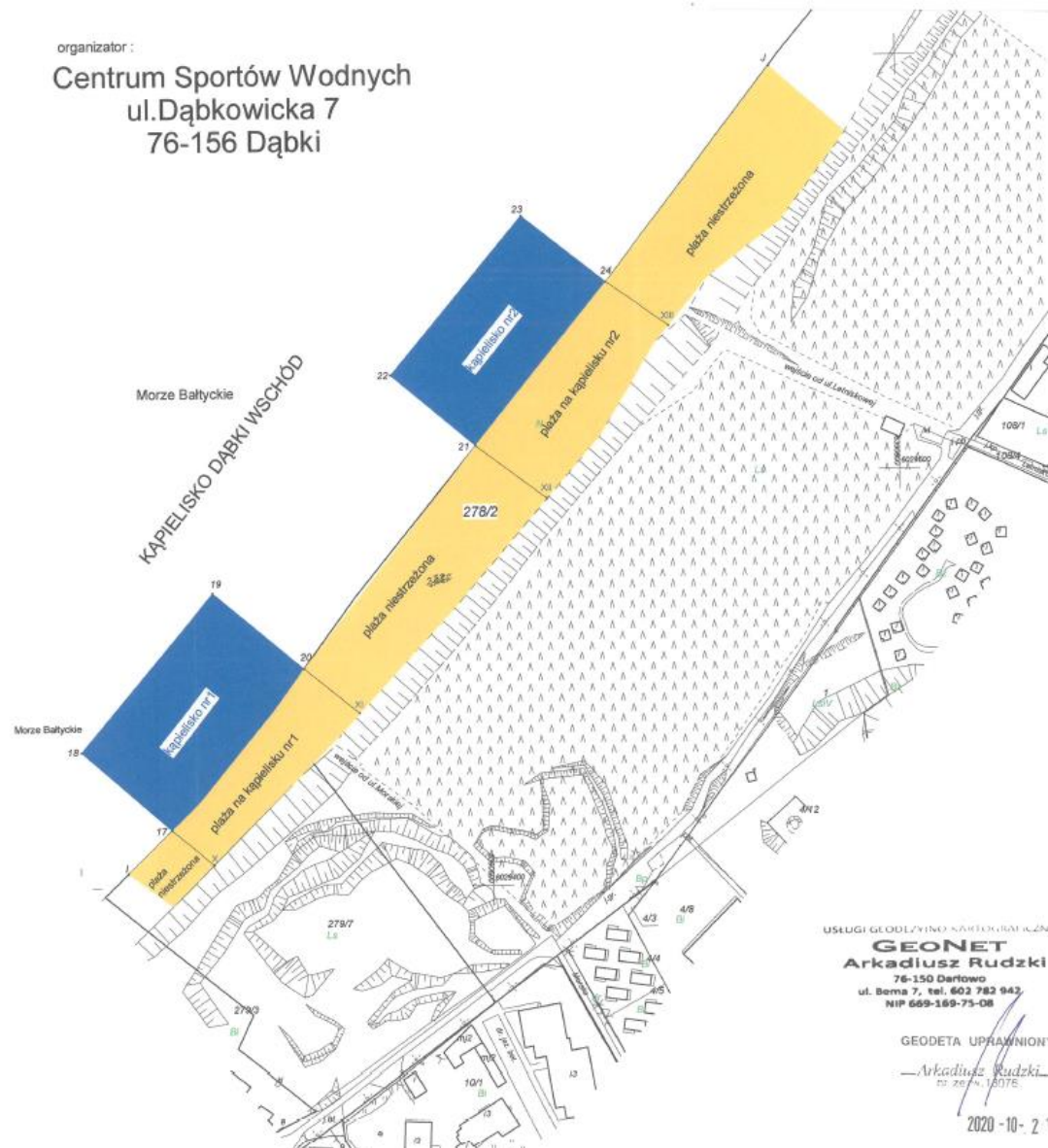
WYKAZ WSPÓŁRZĘDNYCH PUNKTÓW układ 92

Nr	X	Y
17	727685,995059	325601,493836
18	727724,593521	325558,728629
19	727800,282472	325624,022729
20	727762,677274	325667,614687
21	727866,863858	325753,534760
22	727903,658417	325713,201334
23	727979,346531	325778,495427
24	727846,577589	325818,750034
I	727665,472152	325579,895296
J	728049,167779	325900,840180
X	727668,833117	325621,424421
XI	727740,742260	325694,022767
XII	727842,513580	325787,651645
XIII	727924,844713	325848,939549

organizator :

Centrum Sportów Wodnych  
 ul.Dąbkowicka 7  
 76-156 Dąbki

Załącznik nr 5 do uchwały nr XXX.349.2021  
 Rady Gminy Darłowo z dnia 23.03.2021r.



USŁUGI GEODEZYJNO-KARTOGRAFICZNE  
**GEONET**  
 Arkadiusz Rudzki  
 76-150 Darłowo  
 ul. Bema 7, tel. 602 782 942  
 NIP 669-169-75-08

GEODETA UPRAWNIENIY  
 Arkadiusz Rudzki  
 nr zezw. 18076

2020-10-21

Województwo: zachodniopomorskie  
 Powiat: sławieński  
 Jednostka ewidencyjna: 321303\_2, Darłowo-G  
 Obręb: 0006, Dąbki

GN.6642.1430.2020\_3213\_CL2  
 skala 1 : 2000

**Obiekt KĄPIELISKO DĄBKI ZACHÓD**

**WYKAZ WSPÓLRZĘDNYCH PUNKTÓW układ 2000**

Nr	X	Y
25	6028969,957700	6390026,869900
26	6029000,000000	6389993,543300
27	6029075,803000	6390058,765000
28	6029047,790100	6390091,322600
29	6029170,946300	6390193,922000
30	6029197,295000	6390163,299000
31	6029273,098000	6390228,521500
32	6029249,359100	6390255,435700
K	6028954,562700	6390014,361700
L	6029298,220200	6390302,280600
VI	6028940,610000	6390067,020000
VII	6029013,360000	6390137,100000
VIII	6029143,520700	6390229,586100
IX	6029220,970000	6390293,510000

**WYKAZ WSPÓLRZĘDNYCH PUNKTÓW układ WGS 84 BLH**

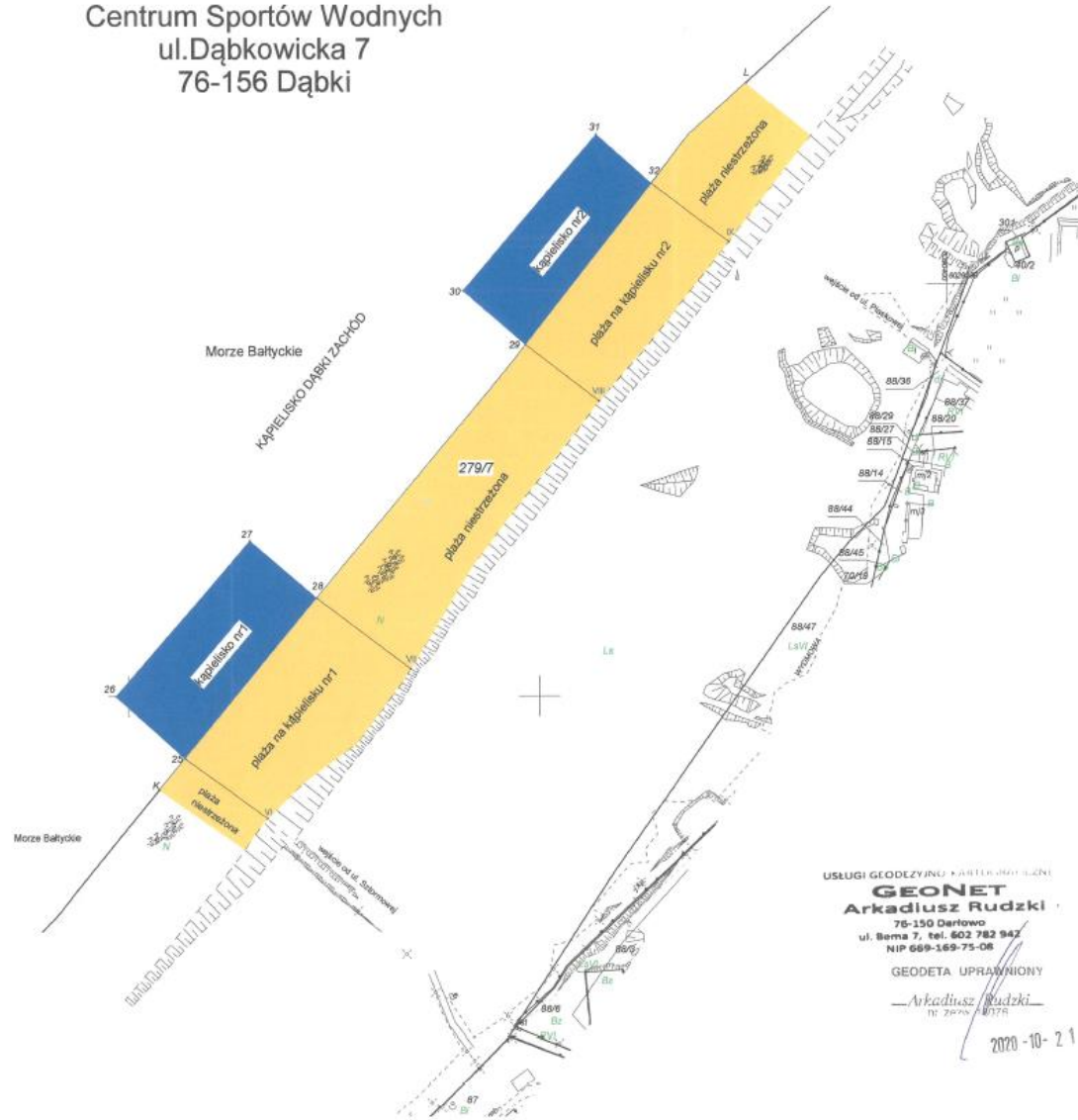
Nr	B	L
25	54,224477	16,182641
26	54,224572	16,182453
27	54,224822	16,182804
28	54,224734	16,182988
29	54,225140	16,183540
30	54,225223	16,183367
31	54,225473	16,183718
32	54,225398	16,183970
K	54,224426	16,182574
L	54,225560	16,184123
VI	54,224386	16,182868
VII	54,224626	16,183246
VIII	54,225054	16,183741
IX	54,225310	16,184085

**WYKAZ WSPÓLRZĘDNYCH PUNKTÓW układ 92**

Nr	X	Y
25	727234,134928	325177,893132
26	727264,635162	325145,009353
27	727339,475078	325211,274198
28	727311,014145	325243,418147
29	727432,653351	325347,713997
30	727459,423462	325317,480084
31	727534,263325	325383,745733
32	727510,154340	325410,309715
K	727218,950552	325165,172712
L	727558,326450	325457,824616
VI	727204,232135	325217,606875
VII	727275,951632	325288,684272
VIII	727404,735350	325382,971223
IX	727481,239118	325447,962264

organizator :  
**Centrum Sportów Wodnych**  
**ul.Dąbkowicka 7**  
**76-156 Dąbki**

Załącznik nr 6 do uchwały nr XXX.319.704  
 Rady Gminy Darłowo z dnia 13.03.2021r.



USŁUGI GEODEZYJNO-KARTOGRAFICZNE  
**GEONET**  
**Arkadiusz Rudzki**  
 76-150 Darłowo  
 ul. Bema 7, tel. 602 782 942  
 NIP 669-169-75-08  
 GEODETA UPRAWNIONY  
 -Arkadiusz Rudzki-  
 nr 26998/0778

2020-10-21