

DRUK NR 1/2021<sup>xxxviii</sup>

RADCA PRAWNY  
dr Maciej Jankowski  
PROJEKT

**BIURO RADY  
WPLYNEŁO**

dn. 2021-03-10

Nr rejestru BR.0006.1.2021<sup>xxxviii</sup>

Przekazano Radzie Gminy Darłowo

UCHWAŁA NR.....  
RADY GMINY DARŁOWO

z dnia .....

**w sprawie wyrażenia zgody na ustanowienie służebności przesyłu**

Na podstawie art. 18 ust. 2 pkt 9 lit. a ustawy z dnia 8 marca 1990 r. o samorządzie gminnym (Dz. U. z 2020 r. poz. 713 ze zm.) w związku z art. 13 ust. 1 ustawy z dnia 21 sierpnia 1997 roku o gospodarce nieruchomościami (Dz. U. z 2020 r. poz. 1990 ze zm.)

**RADA GMINY DARŁOWO uchwala, co następuje:**

- § 1. Wyraża się zgodę na odpłatne obciążenie służebnością przesyłu nieruchomości stanowiącej własność Gminy Darłowo oznaczonej numerem geodezyjnym 129, położonej w obrębie ewidencyjnym Kowalewice.
- § 2. Wykonanie uchwały powierza się Wójtowi Gminy Darłowo.
- § 3. Uchwała wchodzi w życie z dniem podjęcia.

WÓJT GMINY DARŁOWO  
mgr inż. Radosław Gładzowski



## UZASADNIENIE

Wójt Gminy Darłowo postanowił przedłożyć pod obrady Rady Gminy Darłowo propozycję ustanowienia odpłatnego obciążenia służebnością przesyłu nieruchomości stanowiącej własność Gminy Darłowo, oznaczonej jako działki numer 129, obręb ewidencyjny Kowalewice.

Służebność na rzecz ASTA-NET S.A, czas trwania 30 lat.

Służebność dotyczy posadowienia na ww. działce infrastruktury optotelekomunikacyjnej o długości 45,0 mb.

Służebność przesyłu polegać będzie na:

- prawie do korzystania z nieruchomości obciążonej w zakresie niezbędnym do dokonywania konserwacji, remontów, modernizacji, usuwania awarii oraz przebudowy infrastruktury optotelekomunikacyjnej oraz usytuowania w przyszłości kolejnych wprowadzeń linii w obszarze nieruchomości zajętej dotychczas wraz z wejściem i wjazdem na teren odpowiednim sprzętem przez pracowników Przedsiębiorstwa Telekomunikacyjnego oraz przez wszystkie podmioty i osoby, którymi Przedsiębiorstwo posługuje się w związku z prowadzoną działalnością;
- prawie do korzystania z nieruchomości obciążonej w zakresie niezbędnym do posadowienia na nim w przyszłości urządzeń optotelekomunikacyjnych,
- prawie do znoszenia posadowionych na nieruchomości obciążonej urządzeń po ich posadowieniu.

Inspektor  
ds. planowania przestrzennego,  
dzierżawy i najmu  
*Cyperska*  
mgr inż. Magdalena Cyperska



Druk NR 2/2021<sup>xxxviii</sup>  
Projekt

RADCA PRAWNY  
*Anna Stepień*

UCHWAŁA NR .....  
RADY GMINY DARŁOWO

z dnia ..... 2021 r.

**w sprawie wyrażenia zgody na ustanowienie służebności przesyłu**

Na podstawie art. 18 ust. 2 pkt 9 lit. a ustawy z dnia 8 marca 1990 r. o samorządzie gminnym (Dz. U. z 2020 r. poz.713 ze zm.) w związku z art. 13 ust. 1 ustawy z dnia 21 sierpnia 1997 roku o gospodarce nieruchomościami (Dz. U. z 2020 r. poz.1990 ze zm.)

**RADA GMINY DARŁOWO uchwala, co następuje:**

- § 1. Wyraża się zgodę na odpłatne obciążenie służebnością przesyłu nieruchomości stanowiącej własność Gminy Darłowo, położonej w obrębie ewidencyjnym Stary Jarosław, działka oznaczona numerem geodezyjnym 358.
- § 2. Wykonanie uchwały powierza się Wójtowi Gminy Darłowo.
- § 3. Uchwała wchodzi w życie z dniem podjęcia.

WÓJT GMINY DARŁOWO  
mgr inż. Radosław Głazewski

## UZASADNIENIE

Wójt Gminy Darłowo postanowił przedłożyć pod obrady Rady Gminy Darłowo propozycję ustanowienia odpłatnego obciążenia służebnością przesyłu nieruchomości stanowiącej własność Gminy Darłowo, położonej w obrębie ewidencyjnym Stary Jarosław, oznaczonej numerem geodezyjnym 358. Służebność na rzecz Energa Operator, dotyczy projektowanych urządzeń elektroenergetycznych. Przez ww. nieruchomość przebiegać będzie linia kablowa nN 0,4 kV o długości 2x7,0 m. Szerokość pasa służebności

Służebność przesyłu polegać będzie na prawie do korzystania z nieruchomości obciążonej w zakresie niezbędnym do posadowienia na nim w przyszłości urządzeń elektroenergetycznych; znoszeniu istnienia posadowionych na nieruchomości obciążonych urządzeń po ich posadowieniu; prawie do korzystania z nieruchomości obciążonej w zakresie niezbędnym do dokonywania konserwacji, remontów, modernizacji, usuwania awarii oraz przebudowy urządzeń i instalacji elektroenergetycznych oraz usytuowania w przyszłości kolejnych wprowadzeń linii w obszarze nieruchomości zajętej dotychczas przez urządzenia elektroenergetyczne wraz z wejściem i wjazdu na teren odpowiednim sprzętem przez pracowników Przedsiębiorstwa Energetycznego oraz przez wszystkie podmioty i osoby, którymi Przedsiębiorstwo Energetyczne posługuje się w związku z prowadzoną działalnością.

Inspektor  
ds. planowania przestrzennego,  
dzierżawy i najmu  
*Magdalena Cyperska*  
mgr inż. Magdalena Cyperska

DRUK NR 3/2021 XXXVIII  
Projekt

BIURO RADY  
WPLYNĘŁO

dn. 2021-07-14

Nr rejestru BR.0006.3.2021 XXXVIII  
Przekazano Radca Gminy Darłowo

UCHWAŁA NR .....  
RADY GMINY DARŁOWO

RADCA PRAWNY  
Joanna Stepień

z dnia ..... 2021 r.

### w sprawie wyrażenia zgody na ustanowienie służebności przesyłu

Na podstawie art. 18 ust. 2 pkt 9 lit. a ustawy z dnia 8 marca 1990 r. o samorządzie gminnym (Dz. U. z 2020 r. poz.713 ze zm.) w związku z art. 13 ust. 1 ustawy z dnia 21 sierpnia 1997 roku o gospodarce nieruchomościami (Dz. U. z 2020 r. poz.1990 ze zm.)

#### RADA GMINY DARŁOWO uchwala, co następuje:

- § 1. Wyraża się zgodę na odpłatne obciążenie służebnością przesyłu nieruchomości stanowiących własność Gminy Darłowo, położonej w obrębie ewidencyjnym Sińczyca, stanowiącej działki oznaczone numerem geodezyjnym 122 i 195.
- § 2. Wykonanie uchwały powierza się Wójtowi Gminy Darłowo.
- § 3. Uchwała wchodzi w życie z dniem podjęcia.

WÓJT GMINY DARŁOWO  
mgr inż. Radosław Gładzowski



## Uzasadnienie

Wójt Gminy Darłowo postanowił przedłożyć pod obrady Rady Gminy Darłowo propozycję ustanowienia odpłatnego obciążenia służebnością przesyłu nieruchomości stanowiących własność Gminy Darłowo, położonych w obrębie ewidencyjnym Sińczycy, oznaczonych numerem geodezyjnym 122 i 195. Służebność na rzecz Energa Operator, dotyczy projektowanych urządzeń elektroenergetycznych. Przez ww. nieruchomość przebiegać będzie linia kablowa nN 0,4 kV o długości 20,0 mb na działce nr 122 oraz 45,0 mb na działce nr 195. Szerokość pasa służebności 0,5 m.

Służebność przesyłu polegać będzie na prawie do korzystania z nieruchomości obciążonej w zakresie niezbędnym do posadowienia na nim w przyszłości urządzeń elektroenergetycznych; znoszeniu istnienia posadowionych na nieruchomości obciążonych urządzeń po ich posadowieniu; prawie do korzystania z nieruchomości obciążonej w zakresie niezbędnym do dokonywania konserwacji, remontów, modernizacji, usuwania awarii oraz przebudowy urządzeń i instalacji elektroenergetycznych oraz usytuowania w przyszłości kolejnych wprowadzeń linii w obszarze nieruchomości zajętej dotychczas przez urządzenia elektroenergetyczne wraz z wejściem i wjazdu na teren odpowiednim sprzętem przez pracowników Przedsiębiorstwa Energetycznego oraz przez wszystkie podmioty i osoby, którymi Przedsiębiorstwo Energetyczne posługuje się w związku z prowadzoną działalnością.

Inspektor  
ds. planowania przestrzennego,  
dzierżawy i najmu  
  
mgr inż. Magdalena Cyberska



DRUK NR 4/2021XXXVIII  
Projekt

RADCA PRAWNY  
Joanna Stepień

UCHWAŁA NR .....  
RADY GMINY DARŁOWO

z dnia ..... 2021 r.

**w sprawie wyrażenia zgody na ustanowienie służebności przesyłu**

Na podstawie art. 18 ust. 2 pkt 9 lit. a ustawy z dnia 8 marca 1990 r. o samorządzie gminnym (Dz. U. z 2020 r. poz.713 ze zm.) w związku z art. 13 ust. 1 ustawy z dnia 21 sierpnia 1997 roku o gospodarce nieruchomościami (Dz. U. z 2020 r. poz.1990 ze zm.)

**RADA GMINY DARŁOWO uchwala, co następuje:**

- § 1. Wyraża się zgodę na odpłatne obciążenie służebnością przesyłu nieruchomości stanowiącej własność Gminy Darłowo, położonej w obrębie ewidencyjnym Rusko, działka oznaczona numerem geodezyjnym 236.
- § 2. Wykonanie uchwały powierza się Wójtowi Gminy Darłowo.
- § 3. Uchwała wchodzi w życie z dniem podjęcia.

WOJT GMINY DARŁOWO  
mgr inż. Radosław Głazewski



## UZASADNIENIE

Wójt Gminy Darłowo postanowił przedłożyć pod obrady Rady Gminy Darłowo propozycję ustanowienia odpłatnego obciążenia służebnością przesyłu nieruchomości stanowiącej własność Gminy Darłowo, położonej w obrębie ewidencyjnym Rusko, oznaczonej numerem geodezyjnym 236. Służebność na rzecz Energa Operator, dotyczy projektowanych urządzeń elektroenergetycznych. Na nieruchomości umieszczona zostanie linia kablowa nN 0,4 kV o długości 3,0 m oraz szafka pomiarowa o pow. 0,1 m<sup>2</sup>.. Szerokość pasa służebności 0,5 m.

Służebność przesyłu polegać będzie na prawie do korzystania z nieruchomości obciążonej w zakresie niezbędnym do posadowienia na nim w przyszłości urządzeń elektroenergetycznych; znoszeniu istnienia posadowionych na nieruchomości obciążonych urządzeń po ich posadowieniu; prawie do korzystania z nieruchomości obciążonej w zakresie niezbędnym do dokonywania konserwacji, remontów, modernizacji, usuwania awarii oraz przebudowy urządzeń i instalacji elektroenergetycznych oraz usytuowania w przyszłości kolejnych wprowadzeń linii w obszarze nieruchomości zajętej dotychczas przez urządzenia elektroenergetyczne wraz z wejściem i wjazdu na teren odpowiednim sprzętem przez pracowników Przedsiębiorstwa Energetycznego oraz przez wszystkie podmioty i osoby, którymi Przedsiębiorstwo Energetyczne posługuje się w związku z prowadzoną działalnością.

**Inspektor**  
ds. planowania przestrzennego,  
dzierżawy i najmu  
*M. Cyperska*  
mgr inż. Magdalena Cyperska



Druk NR 5/2021<sup>xxxviii</sup> Projekt

**BIURO RADY  
WPLYNĘŁO**  
dn. 2021-07-14  
Nr rejestru BR.0006.5.2021<sup>xxxviii</sup>  
Przekazano Rada Gminy Darłowo

UCHWAŁA NR .....

RADY GMINY DARŁOWO

z dnia ..... 2021 r.

RADCA PRAWNY  
Janina Stępień

### w sprawie wyrażenia zgody na ustanowienie służebności przesyłu

Na podstawie art. 18 ust. 2 pkt 9 lit. a ustawy z dnia 8 marca 1990 r. o samorządzie gminnym (Dz. U. z 2020 r. poz. 713 ze zm.) w związku z art. 13 ust. 1 ustawy z dnia 21 sierpnia 1997 roku o gospodarce nieruchomościami (Dz. U. z 2020 r. poz. 1990 ze zm.)

#### RADA GMINY DARŁOWO uchwala, co następuje:

- § 1. Wyraża się zgodę na odpłatne obciążenie służebnością przesyłu nieruchomości stanowiącej własność Gminy Darłowo, położonej w obrębie ewidencyjnym Domasławice, działka oznaczona numerem geodezyjnym 226,
- § 2. Wykonanie uchwały powierza się Wójtowi Gminy Darłowo.
- § 3. Uchwała wchodzi w życie z dniem podjęcia.

WÓJT GMINY DARŁOWO  
mgr inż. Radosław Głazewski

## UZASADNIENIE

Wójt Gminy Darłowo postanowił przedłożyć pod obrady Rady Gminy Darłowo propozycję ustanowienia odpłatnego obciążenia służebnością przesyłu nieruchomości stanowiącej własność Gminy Darłowo, położonej w obrębie ewidencyjnym Domasławice, oznaczonej numerem geodezyjnym 226. Służebność na rzecz Energa Operator, dotyczy projektowanych urządzeń elektroenergetycznych. Przez ww. nieruchomość przebiegać będzie linia kablowa nN 0,4 kV o długości 2x7,0 m. Szerokość pasa służebności 0,5 m.

Służebność przesyłu polegać będzie na prawie do korzystania z nieruchomości obciążonej w zakresie niezbędnym do posadowienia na nim w przyszłości urządzeń elektroenergetycznych; znoszeniu istnienia posadowionych na nieruchomości obciążonych urządzeń po ich posadowieniu; prawie do korzystania z nieruchomości obciążonej w zakresie niezbędnym do dokonywania konserwacji, remontów, modernizacji, usuwania awarii oraz przebudowy urządzeń i instalacji elektroenergetycznych oraz usytuowania w przyszłości kolejnych wprowadzeń linii w obszarze nieruchomości zajętej dotychczas przez urządzenia elektroenergetyczne wraz z wejściem i wjazdu na teren odpowiednim sprzętem przez pracowników Przedsiębiorstwa Energetycznego oraz przez wszystkie podmioty i osoby, którymi Przedsiębiorstwo Energetyczne posługuje się w związku z prowadzoną działalnością.

Inspektor  
ds. planowania przestrzennego,  
dzierżawy i najmu  
*Cyperska*  
mgr inż. Magdalena Cyperska



Druk nr 6/2021<sup>XXXVIII</sup>  
Projekt

RADCA  
Janina  
Joanna

UCHWAŁA NR .....  
RADY GMINY DARŁOWO

z dnia ..... 2021 r.

### w sprawie wyrażenia zgody na ustanowienie służebności przesyłu

Na podstawie art. 18 ust. 2 pkt 9 lit. a ustawy z dnia 8 marca 1990 r. o samorządzie gminnym (Dz. U. z 2020 r. poz. 713 ze zm.) w związku z art. 13 ust. 1 ustawy z dnia 21 sierpnia 1997 roku o gospodarce nieruchomościami (Dz. U. z 2020 r. poz. 1990 ze zm.)

#### RADA GMINY DARŁOWO uchwala, co następuje:

- § 1. Wyraża się zgodę na odpłatne obciążenie służebnością przesyłu nieruchomości stanowiących własność Gminy Darłowo, położonych w obrębie ewidencyjnym Drozdowo, oznaczonych numerem geodezyjnym 3/35 i 3/49.
- § 2. Wykonanie uchwały powierza się Wójtowi Gminy Darłowo.
- § 3. Uchwała wchodzi w życie z dniem podjęcia.

WÓJT GMINY DARŁOWO  
mgr inż. Radosław Gładzowski

## Uzasadnienie

Wójt Gminy Darłowo postanowił przedłożyć pod obrady Rady Gminy Darłowo propozycję ustanowienia odpłatnego obciążenia służebnością przesyłu nieruchomości stanowiących własność Gminy Darłowo, położonych w obrębie ewidencyjnym Drozdowo, oznaczonych numerem geodezyjnym 3/35 i 3/49. Służebność na rzecz Polskiej Spółki Gazownictwa.

Służebność dotyczy posadowienia na ww. działkach gazociągu średniego ciśnienia dn 63 o długości 16,04 mb na działce nr 3/35 i 106,10 mb na działce nr 3/49. Powierzchnia pasa służebności 1 m (po 0,5 m po obu stronach od osi gazociągu).

Służebność przesyłu polegać będzie na prawie do korzystania z nieruchomości obciążonej w zakresie niezbędnym do posadowienia na nim w przyszłości sieci i urządzeń gazowych; znoszeniu istnienia posadowionych na nieruchomości obciążonych urządzeń po ich posadowieniu; prawie do korzystania z nieruchomości obciążonej w zakresie niezbędnym do dokonywania konserwacji, remontów, modernizacji, usuwania awarii oraz przebudowy urządzeń i instalacji gazowych oraz usytuowania w przyszłości kolejnych wprowadzeń linii w obszarze nieruchomości zajętej dotychczas przez urządzenia gazowe wraz z wejściem i wjazdem na teren odpowiednim sprzętem przez pracowników Przedsiębiorstwa Gzaowniczego oraz przez wszystkie podmioty i osoby, którymi Przedsiębiorstwo posługuje się w związku z prowadzoną działalnością.

Inspektor  
ds. planowania przestrzennego,  
dzierżawy i najmu  
*Cyperska*  
mgr inż. Magdalena Cyperska



Druk nr 7/2021XXXVIII  
Projekt

RADCA PRAWNY  
Joanna Stepień

UCHWAŁA NR .....  
RADY GMINY DARŁOWO

z dnia ..... 2021 r.

**Rady Gminy Darłowo**  
**w sprawie wyrażenia zgody na ustanowienie służebności przesyłu**

Na podstawie art. 18 ust. 2 pkt 9 lit. a ustawy z dnia 8 marca 1990 r. o samorządzie gminnym (Dz. U. z 2020 r. poz. 713 ze zm.) w związku z art. 13 ust. 1 ustawy z dnia 21 sierpnia 1997 roku o gospodarce nieruchomościami (Dz. U. z 2020 r. poz. 1990 ze zm.)

**RADA GMINY DARŁOWO uchwala, co następuje:**

§ 1. Wyraża się zgodę na odpłatne obciążenie służebnością przesyłu nieruchomości stanowiącej własność Gminy Darłowo oznaczonej numerem geodezyjnym:

- 280/1 o pow. 1,5000 ha położonej w obrębie ewidencyjnym Cisowo,
- 189/2 o pow. 1,0300 ha położonej w obrębie ewidencyjnym Zakrzewo,
- 177 o pow. 1,9100 ha położonej w obrębie ewidencyjnym Kopnica,
- 1/1 o pow. 0,0267 ha położonej w obrębie ewidencyjnym Kopnica,
- 202 o pow. 0,2700 ha położonej w obrębie ewidencyjnym Kowalewice,
- 13 o pow. 0,2600 ha położonej w obrębie ewidencyjnym Drozdowo,
- 2 o pow. 0,3700 ha położonej w obrębie ewidencyjnym Drozdowo,
- 64 o pow. 0,7900 ha położonej w obrębie ewidencyjnym Barzowice.

§ 2. Wykonanie uchwały powierza się Wójtowi Gminy Darłowo.

§ 3. Uchwała wchodzi w życie z dniem podjęcia.

WÓJT GMINY DARŁOWO  
mgr inż. Radosław Gładzowski

## UZASADNIENIE

Wójt Gminy Darłowo postanowił przedłożyć pod obrady Rady Gminy Darłowo propozycję ustanowienia odpłatnego obciążenia służebnością przesyłu nieruchomości stanowiących własność Gminy Darłowo, oznaczonych jako działki numer:

- 280/1 o pow. 1,5000 ha położonej w obrębie ewidencyjnym Cisowo,
- 189/2 o pow. 1,0300 ha położonej w obrębie ewidencyjnym Zakrzewo,
- 177 o pow. 1,9100 ha położonej w obrębie ewidencyjnym Kopnica,
- 1/1 o pow. 0,0267 ha położonej w obrębie ewidencyjnym Kopnica,
- 202 o pow. 0,2700 ha położonej w obrębie ewidencyjnym Kowalewice,
- 13 o pow. 0,2600 ha położonej w obrębie ewidencyjnym Drozdowo,
- 2 o pow. 0,3700 ha położonej w obrębie ewidencyjnym Drozdowo,
- 64 o pow. 0,7900 ha położonej w obrębie ewidencyjnym Barzowice.

Służebność na rzecz ASTA-NET S.A, czas trwania 30 lat.

Służebność dotyczy posadowienia na ww. działce infrastruktury optotelekomunikacyjnej o długości 949,2 mb na działce nr 280/1 (Cisowo); 1541,48 mb na działce nr 189/2 (Zakrzewo); 1969,71 mb na działce nr 177 (Kopnica); 19,83 mb na działce nr 1/1 (Kopnica), 56,91 mb na działce nr 202 (Kopnica); 334,65 mb na działce nr 13 (Drozdowo), 541,0 mb na działce nr 2 (Drozdowo) oraz 412,46 mb na działce nr 64 (Barzowice).

Szerokość pasa służebności 1 m (po 0,5 m po obu stronach od osi).

Służebność przesyłu polegać będzie na:

- prawie do korzystania z nieruchomości obciążonej w zakresie niezbędnym do dokonywania konserwacji, remontów, modernizacji, usuwania awarii oraz przebudowy infrastruktury optotelekomunikacyjnej oraz usytuowania w przyszłości kolejnych wprowadzeń linii w obszarze nieruchomości zajętej dotychczas wraz z wejściem i wjazdem na teren odpowiednim sprzętem przez pracowników Przedsiębiorstwa Telekomunikacyjnego oraz przez wszystkie podmioty i osoby, którymi Przedsiębiorstwo posługuje się w związku z prowadzoną działalnością;
- prawie do korzystania z nieruchomości obciążonej w zakresie niezbędnym do posadowienia na nim w przyszłości urządzeń optotelekomunikacyjnych,
- prawie do znoszenia posadowionych na nieruchomości obciążonej urządzeń po ich posadowieniu.

Inspektor  
ds. planowania przestrzennego,  
dzierżawy i najmu  
*Empenka*  
mgr inż. Magdalena Cyperska





UCHWAŁA NR .....

RADY GMINY DARŁOWO

z dnia ..... 2021 r.

**w sprawie wyrażenia zgody na ustanowienie służebności przesyłu**

Na podstawie art. 18 ust. 2 pkt 9 lit. a ustawy z dnia 8 marca 1990 r. o samorządzie gminnym (Dz. U. z 2020 r. poz. 713 ze zm.) w związku z art. 13 ust. 1 ustawy z dnia 21 sierpnia 1997 roku o gospodarce nieruchomościami (Dz. U. z 2020 r. poz. 1990 ze zm.)

**RADA GMINY DARŁOWO uchwala, co następuje:**

§ 1. Wyraża się zgodę na odpłatne obciążenie służebnością przesyłu nieruchomości stanowiących własność Gminy Darłowo, oznaczonych numerami geodezyjnymi:

- 302, obręb ewidencyjny Kopań,
- 17/2, obręb ewidencyjny Żukowo Morskie,
- 69/2, obręb ewidencyjny Stary Jarosław.

§ 2. Wykonanie uchwały powierza się Wójtowi Gminy Darłowo.

§ 3. Uchwała wchodzi w życie z dniem podjęcia.

WÓJT GMINY DARŁOWO  
mgr inż. Radosław Głazewski



## UZASADNIENIE

Wójt Gminy Darłowo postanowił przedłożyć pod obrady Rady Gminy Darłowo propozycję ustanowienia odpłatnego obciążenia służebnością przesyłu nieruchomości stanowiących własność Gminy Darłowo, oznaczonych numerami geodezyjnymi:

- 302, obręb ewidencyjny Kopań,
- 17/2, obręb ewidencyjny Żukowo Morskie,
- 69/2, obręb ewidencyjny Stary Jarosław.

Służebność na rzecz Energa Operator, dotyczy projektowanych przyłączy kablowych nN 0,4 kV o długości: 15,0 mb + szafka pomiarowa o pow. 0,12 m<sup>2</sup> na działce nr 302 obręb Kopań, 31,0 mb na działce nr 17/2 obręb Żukowo Morskie, 18,0 mb + szafka pomiarowa o pow. 0,12 m<sup>2</sup> na działce nr 69/2 obręb Stary Jarosław. Szerokość pasa służebności 0,5 m.

Służebność przesyłu polegać będzie na prawie do korzystania z nieruchomości obciążonych w zakresie niezbędnym do posadowienia na nich w przyszłości urządzeń elektroenergetycznych; znoszeniu istnienia posadowionych na nieruchomościach obciążonych urządzeń po ich posadowieniu; prawie do korzystania z nieruchomości obciążonych w zakresie niezbędnym do dokonywania konserwacji, remontów, modernizacji, usuwania awarii oraz przebudowy urządzeń i instalacji elektroenergetycznych oraz usytuowania w przyszłości kolejnych wprowadzeń linii w obszarze nieruchomości zajętych dotychczas przez urządzenia elektroenergetyczne wraz z wejściem i wjazdem na teren odpowiednim sprzętem przez pracowników Przedsiębiorstwa Energetycznego oraz przez wszystkie podmioty i osoby, którymi Przedsiębiorstwo Energetyczne posługuje się w związku z prowadzoną działalnością.

Inspektor  
ds. planowania przestrzennego,  
dzierżawy i najmu  
*Cyperska*  
mgr inż. Magdalena Cyperska

DRUK NR 9/2021 XXXVIII  
Projekt



UCHWAŁA NR .....

RADCA PRAWNY  
Joanna Stępień

RADY GMINY DARŁOWO  
Przekazano Rade Gminy Darłowo

z dnia ..... 2021 r.

### wyrażenia zgody na ustanowienie służebności gruntowej

Na podstawie art. 18 ust. 2 pkt 9 lit. a ustawy z dnia 8 marca 1990 r. o samorządzie gminnym (Dz. U. z 2020 r. poz.713 ze zm.) w związku z art. 13 ust. 1 ustawy z dnia 21 sierpnia 1997 roku o gospodarce nieruchomościami (Dz. U. z 2020 r. poz. 1990 ze zm.)

#### RADA GMINY DARŁOWO uchwala, co następuje:

§ 1. Wyraża się zgodę na odpłatne obciążenie służebnością gruntową nieruchomości stanowiącej własność Gminy Darłowo, położonej w obrębie ewidencyjnym Dąbki, oznaczonej jako działki numer 112/18 i 300/3.

§ 2. Wykonanie uchwały powierza się Wójtowi Gminy Darłowo.

§ 3. Uchwała wchodzi w życie z dniem podjęcia.

§ 4. Traci moc uchwała nr XXXV.377.2021 Rady Gminy Darłowo z dnia 7 czerwca 2021 r. w sprawie wyrażenia zgody na ustanowienie służebności przesyłu.

WÓJT GMINY DARŁOWO  
mgr inż. Radosław Głazewski

## UZASADNIENIE


Wójt Gminy Darłowo postanowił przedłożyć pod obrady Rady Gminy Darłowo propozycję ustanowienia odpłatnego obciążenia służebnością gruntową nieruchomości stanowiącej własność Gminy Darłowo, położonej w obrębie ewidencyjnym Dąbki, oznaczonej jako działki numer 112/18 i 300/3. Służebność na rzecz SUERTUDO Jacek Szulc. Dotyczy projektowanego przyłącza wodociągowego PE śr. 63 mm wraz z zasuwą DN 63 na dz. nr 112/18 i 300/3 oraz przyłącza wodociągowego PE śr. 40 mm wraz z zasuwą DN 63 na działce nr 300/3. Łączna długość sieci 147,0 mb, w tym 79,0 mb na działce nr 112/8 i 68,0 mb na działce nr 300/3.

Służebność polegać będzie na:

- prawie do korzystania z nieruchomości obciążonej w zakresie niezbędnym do posadowienia na niej w przyszłości przyłączy i urządzeń wodociągowych;
- prawie do eksploatacji urządzeń wodociągowych;
- prawie do usuwania awarii, dokonywania kontroli, przeglądów, konserwacji, remontów i modernizacji urządzeń;
- prawie do przebudowy urządzeń, jak również usytuowania w przyszłości kolejnych wyprowadzeń urządzeń wodociągowych w obszarze nieruchomości zajętej przez urządzenia wraz z prawem wejścia i wjazdu na teren odpowiednim sprzętem przez każdorazowego właściciela, posiadacza działki nr 300/18 oraz przez wszystkie osoby, którym właściciel/posiadacz zleci wykonanie prac związanych z urządzeniami wodociągowymi;
- prawie do znoszenia posadowionych urządzeń po ich posadowieniu.

Uchwała nr XXXV.377.2021 Rady Gminy Darłowo z dnia 7 czerwca 2021 r. w sprawie wyrażenia zgody na ustanowienie służebności przesyłu traci moc, ponieważ dotyczyła ona służebności przesyłu a powinna dotyczyć służebności gruntowej.

WÓJT GMINY DARŁOWO  
mgr inż. Radosław Gładzowski



DRUKI NR 10/2021<sup>xxxviii</sup>  
Projekt

**BIURO RADY  
WPLYNĘŁO**  
dn. 2021-07-14  
Nr rejestru BR.0006.10.2021<sup>xxxviii</sup>  
Przekazano Radzie Gminy Darłowo

UCHWAŁA NR .....  
RADY GMINY DARŁOWO

z dnia ..... 2021 r.

**w sprawie wyrażenia zgody na sprzedaż nieruchomości stanowiącej własność Gminy Darłowo**

Na podstawie art. 18 ust. 2 pkt 9 lit. a ustawy z dnia 8 marca 1990 r. o samorządzie gminnym (Dz. U. z 2020 r., poz. 713 z późn. zm.), w związku z art. 13 ust. 1 ustawy z dnia 21 sierpnia 1997 r. o gospodarce nieruchomościami (Dz. U. z 2020 r. poz. 1990 z późn. zm.)

**Rada Gminy Darłowo uchwala, co następuje:**

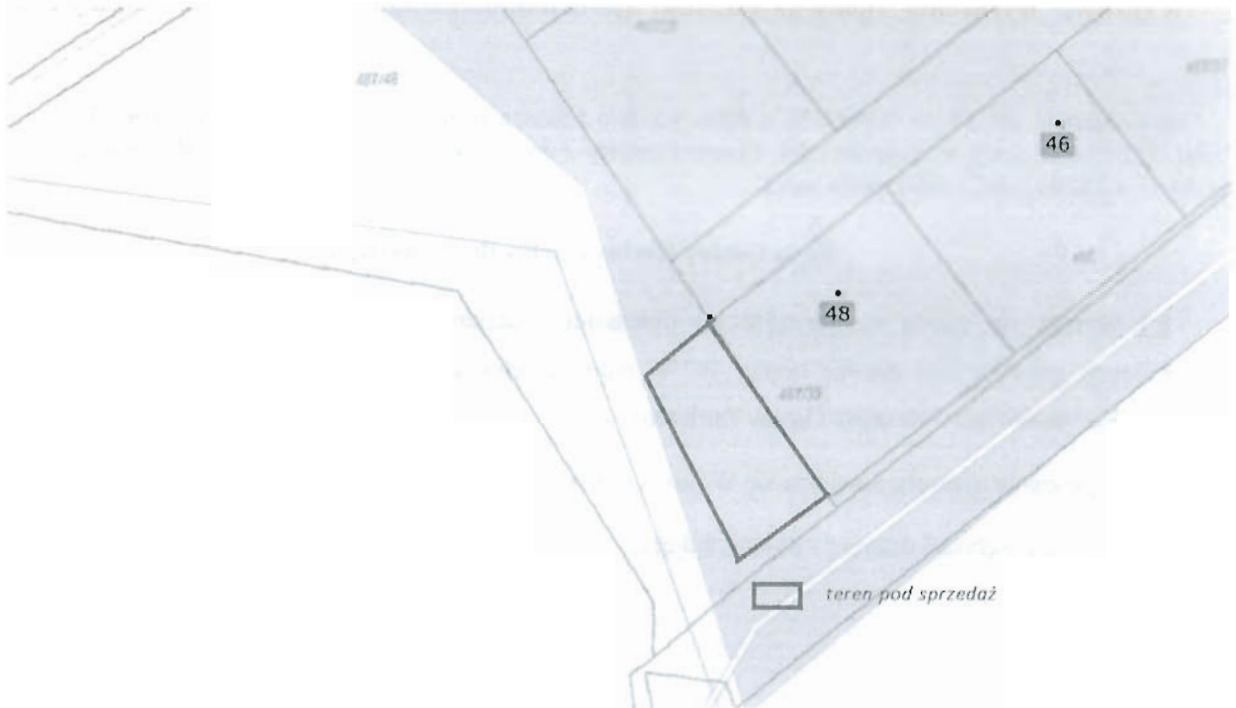
- § 1. Wyraża się zgodę na sprzedaż po dokonaniu podziału nieruchomości niezabudowanej oznaczonej w ewidencji gruntów jako działka numer 487/48 o powierzchni 0,4472 ha, położonej w obrębie ewidencyjnym Wiekowice, stanowiącej własność Gminy Darłowo.
- § 2. Wykonanie uchwały powierza się Wójtowi Gminy Darłowo.
- § 3. Uchwała wchodzi w życie z dniem podjęcia.

WÓJT GMINY DARŁOWO  
mgr inż. Radosław Gładzowski




## UZASADNIENIE

Wójt Gminy Darłowo postanowił przedłożyć pod obrady Rady Gminy Darłowo propozycję uruchomienia procedury na sprzedaż po dokonaniu podziału nieruchomości niezabudowanej oznaczonej w ewidencji gruntów jako działka numer 487/48 o powierzchni 0,4472 ha, położonej w obrębie ewidencyjnym Wiekowice, stanowiącej własność Gminy Darłowo. Zgodnie z miejscowym planem zagospodarowania przestrzennego działka przeznaczona jest pod tereny ZP - zieleń parkowa oraz KD - drogi publiczne klasy drogi dojazdowej.



**WÓJT GMINY DARŁOWO**  
mgr inż. Radosław Gładzowski

Druk NR 11 / 2021<sup>XXXVIII</sup>  
Projekt



UCHWAŁA NR .....

RADY GMINY DARŁOWO

z dnia ..... 2021 r.

**w sprawie wyrażenia zgody na wydzierżawienie nieruchomości stanowiącej własność  
Gminy Darłowo**

Na podstawie art. 18 ust. 2 pkt 9 lit. a ustawy z dnia 8 marca 1990 r. o samorządzie gminnym (Dz. U. z 2020 r., poz. 713 ze zm.), w związku z art. 13 ust. 1 ustawy z dnia 21 sierpnia 1997 r. o gospodarce nieruchomościami (Dz. U. z 2020 r. poz. 1990 ze zm.)

**Rada Gminy Darłowo uchwala, co następuje:**

§ 1. Wyraża się zgodę na wydzierżawienie dotychczasowemu dzierżawcy część nieruchomości stanowiącej własność Gminy Darłowo, oznaczonej numerem geodezyjnym 155/7 o powierzchni 0,1000 ha, położonej w obrębie ewidencyjnym Dobiesław na okres od 01.10.2021 r. do 30.09.2026 r.

§ 2. Wykonanie uchwały powierza się Wójtowi Gminy Darłowo.

§ 3. Uchwała wchodzi w życie z dniem podjęcia.

WÓJT GMINY DARŁOWO  
mgr inż. Radosław Głazewski



## UZASADNIENIE

Wójt Gminy Darłowo postanowił przedłożyć pod obrady Rady Gminy Darłowo propozycje wydzierżawienia dotychczasowemu dzierżawcy na cele rolne części nieruchomości stanowiącej własność Gminy Darłowo, oznaczonej numerem geodezyjnym 155/7 o powierzchni 0,1000 ha, położonej w obrębie ewidencyjnym Dobiesław na okres od 01.10.2021 r. do 30.09.2026 r.,

Zgodnie z miejscowym planem zagospodarowania przestrzennego działka przeznaczona jest pod UN-1 - tereny zabudowy użyteczności publicznej. Obecna umowa dzierżawy wygasa 30.09.2021 r.



Inspektor  
ds. planowania przestrzennego,  
dzierżawy i najmu  
*Magdalena Cyperska*  
mgr inż. Magdalena Cyperska



Druk nr 12/2021<sup>XXXVIII</sup>

Projekt

RADCA PRAWNY  
Joanna Stepień



UCHWAŁA NR .....

RADY GMINY DARŁOWO

z dnia ..... 2021 r.

**w sprawie wyrażenia zgody na wydzierżawienie nieruchomości stanowiących własność  
Gminy Darłowo**

Na podstawie art. 18 ust. 2 pkt 9 lit. a ustawy z dnia 8 marca 1990 r. o samorządzie gminnym (Dz. U. z 2020 r., poz. 713 ze zm.), w związku z art. 13 ust. 1 ustawy z dnia 21 sierpnia 1997 r. o gospodarce nieruchomościami (Dz. U. z 2020 r. poz. 1990 ze zm.)

**Rada Gminy Darłowo uchwala, co następuje:**

§ 1. Wyraża się zgodę na wydzierżawienie dotychczasowym dzierżawcom nieruchomości stanowiących własność Gminy Darłowo, oznaczonych numerami geodezyjnymi: 1.164/3 o powierzchni 1,2800 ha, położonej w obrębie ewidencyjnym Cisowo na okres od 01.10.2021 r. do 30.09.2030 r.,

2. 151/4 o powierzchni 0,8800 ha, położonej w obrębie ewidencyjnym Dobiesław na okres od 01.10.2021 r. do 30.09.2026 r.,

3. 207/1 o powierzchni 0,1200 ha, położonej w obrębie ewidencyjnym Dobiesław na okres od 01.10.2021 r. do 30.09.2030 r.

4. 156/1 część działki o powierzchni 2,8000 ha, położonej w obrębie ewidencyjnym Domasławice na okres od 01.10.2021 r. do 30.09.2024 r.

5. 103/4 część działki o powierzchni 3,7500 ha, położonej w obrębie ewidencyjnym Gleźnowo na okres od 01.10.2021 r. do 30.09.2030 r.

6. 83/1 część działki o powierzchni 0,5000 ha, położonej w obrębie ewidencyjnym Kowalewice na okres od 01.10.2021 r. do 30.09.2024 r.

7. 157/5 część działki o powierzchni 0,1000 ha, położonej w obrębie ewidencyjnym Kowalewice na okres od 01.10.2021 r. do 30.09.2030 r.

8. 25/1 część działki o powierzchni 3,6900 ha, położonej w obrębie ewidencyjnym Kowalewice na okres od 01.10.2021 r. do 30.09.2024 r.

9. 239/1 o powierzchni 2,2600 ha, położonej w obrębie ewidencyjnym Krupy na okres od 01.10.2021 r. do 30.09.2030 r.

10. 96/2 o powierzchni 1,0700 ha, położonej w obrębie ewidencyjnym Nowy Jarosław na okres od 01.10.2021 r. do 30.09.2024 r.

11. 81 o powierzchni 1,4200 ha, położonej w obrębie ewidencyjnym Porzecze na okres od 01.10.2021 r. do 30.09.2024 r.

12. 279 o powierzchni 2,3500 ha, położonej w obrębie ewidencyjnym Sulimice na okres od 01.10.2021 r. do 30.09.2024 r.,

13. 124/98 o powierzchni 0,0826 ha, położonej w obrębie ewidencyjnym Wicie na okres od 01.10.2021 r. do 30.09.2026 r.,

14. 491/12 o powierzchni 0,0426 ha, położonej w obrębie ewidencyjnym Wiekowice na okres od 01.10.2021 r. do 30.09.2024 r.,

15. 430/2 o powierzchni 3,5000 ha, położonej w obrębie ewidencyjnym Wiekowice na okres od 01.10.2021 r. do 30.09.2024 r.

§ 2. Wykonanie uchwały powierza się Wójtowi Gminy Darłowo.

§ 3. Uchwała wchodzi w życie z dniem podjęcia.

WÓJT GMINY DARŁOWO  
mgr inż. Radosław Gładzowski



## UZASADNIENIE

Wójt Gminy Darłowo postanowił przedłożyć pod obrady Rady Gminy Darłowo propozycje wydzierżawienia dotychczasowym dzierżawcom na cele rolne nieruchomości stanowiących własność Gminy Darłowo, oznaczonych numerami geodezyjnymi:

1.164/3 o powierzchni 1,2800 ha, położonej w obrębie ewidencyjnym Cisowo na okres od 01.10.2021 r. do 30.09.2030 r.,

Zgodnie z miejscowym planem zagospodarowania przestrzennego działka przeznaczona jest pod RZ - łąki, pastwiska, nieużytki bez zabudowy. Obecna umowa dzierżawy wygasa 30.09.2021 r.



2. 151/4 o powierzchni 0,8800 ha, położonej w obrębie ewidencyjnym Dobiesław na okres od 01.10.2021 r. do 30.09.2026 r.,

Zgodnie z miejscowym planem zagospodarowania przestrzennego działka przeznaczona jest pod RO-1 - tereny produkcji rolnej. Obecna umowa dzierżawy wygasa 30.09.2021 r.





3. 207/1 o powierzchni 0,1200 ha, położonej w obrębie ewidencyjnym Dobiesław na okres od 01.10.2021 r. do 30.09.2030 r.

Zgodnie z miejscowym planem zagospodarowania przestrzennego działka przeznaczona jest pod MU-1 - tereny zabudowy mieszkaniowej, usług nieuciążliwych oraz produkcji rolnej o maksymalnym w.i.z 0.75 Obecna umowa dzierżawy wygasa 30.09.2021 r.



4. 156/1 część działki o powierzchni 2,8000 ha, położonej w obrębie ewidencyjnym Domasławice na okres od 01.10.2021 r. do 30.09.2024 r.

Zgodnie z miejscowym planem zagospodarowania przestrzennego działka przeznaczona jest częściowo pod RZ - łąki, pastwiska, nieużytki bez zabudowy oraz częściowo pod MNU-2 - tereny zabudowy mieszkaniowej jednorodzinnej, usług nieuciążliwych na działkach nie mniejszych niż 1500m<sup>2</sup> Obecna umowa dzierżawy wygasa 30.09.2021 r.



5. 103/4 część działki o powierzchni 3,7500 ha, położonej w obrębie ewidencyjnym Gleźnowo na okres od 01.10.2021 r. do 30.09.2030 r.

Zgodnie z miejscowym planem zagospodarowania przestrzennego działka przeznaczona jest częściowo pod RO-1 - tereny produkcji rolnej, częściowo pod UT-1 - tereny zabudowy usług turystyki o maksymalnym w.i.z 0.5 oraz częściowo pod ZL - Teren lasu. Obecna umowa dzierżawy wygasa 30.09.2021 r.



6. 83/1 część działki o powierzchni 0,5000 ha, położonej w obrębie ewidencyjnym Kowalewice na okres od 01.10.2021 r. do 30.09.2024 r.

Zgodnie z miejscowym planem zagospodarowania przestrzennego działka przeznaczona jest częściowo pod RO-1 - tereny produkcji rolnej oraz częściowo pod MU-1 - tereny zabudowy mieszkaniowej, usług nieuciążliwych oraz produkcji rolnej o maksymalnym w.i.z 0.75 Obecna umowa dzierżawy wygasa 30.09.2021 r.





7. 157/5 część działki o powierzchni 0,1000 ha, położonej w obrębie ewidencyjnym Kowalewice na okres od 01.10.2021 r. do 30.09.2030 r.

Zgodnie z miejscowym planem zagospodarowania przestrzennego działka przeznaczona jest częściowo pod RO-1 - tereny produkcji rolnej oraz częściowo pod MU-1 - tereny zabudowy mieszkaniowej, usług nieuciążliwych oraz produkcji rolnej o maksymalnym w.i.z 0.75 Obecna umowa dzierżawy wygasa 30.09.2021 r.



8. 25/1 część działki o powierzchni 3,6900 ha, położonej w obrębie ewidencyjnym Kowalewice na okres od 01.10.2021 r. do 30.09.2024 r.

Zgodnie z miejscowym planem zagospodarowania przestrzennego działka przeznaczona jest pod RO-1 - tereny produkcji rolnej. Obecna umowa dzierżawy wygasa 30.09.2021 r.



9. 239/1 o powierzchni 2,2600 ha, położonej w obrębie ewidencyjnym Krupy na okres od 01.10.2021 r. do 30.09.2030 r.

Zgodnie z miejscowym planem zagospodarowania przestrzennego działka przeznaczona jest pod RO-1 - tereny produkcji rolnej. Obecna umowa dzierżawy wygasa 30.09.2021 r.



10. 96/2 o powierzchni 1,0700 ha, położonej w obrębie ewidencyjnym Nowy Jarosław na okres od 01.10.2021 r. do 30.09.2024 r.

Zgodnie z miejscowym planem zagospodarowania przestrzennego działka przeznaczona jest częściowo pod RO-1 - tereny produkcji rolnej oraz częściowo pod MU-1 - tereny zabudowy mieszkaniowej, usług nieuciążliwych oraz produkcji rolnej o maksymalnym w.i.z 0.75 . Obecna umowa dzierżawy wygasa 30.09.2021 r.





11. 81 o powierzchni 1,4200 ha, położonej w obrębie ewidencyjnym Porzecze na okres od 01.10.2021 r. do 30.09.2024 r.

Zgodnie z miejscowym planem zagospodarowania przestrzennego działka przeznaczona jest częściowo pod RO-2 - tereny produkcji rolnej bez zabudowy, z dopuszczeniem elektrowni wiatrowych. Obecna umowa dzierżawy wygasa 30.09.2021 r.



12. 279 o powierzchni 2,3500 ha, położonej w obrębie ewidencyjnym Sulimice na okres od 01.10.2021 r. do 30.09.2024 r.,

Zgodnie z miejscowym planem zagospodarowania przestrzennego działka przeznaczona jest częściowo pod RO-1 - tereny produkcji rolnej Obecna umowa dzierżawy wygasa 30.09.2021 r.



13. 124/98 o powierzchni 0,0826 ha, położonej w obrębie ewidencyjnym Wicie na okres od 01.10.2021 r. do 30.09.2026 r.,

Zgodnie z miejscowym planem zagospodarowania przestrzennego działka przeznaczona jest częściowo pod RZ - łąki, pastwiska, nieużytki bez zabudowy. Obecna umowa dzierżawy wygasa 30.09.2021 r.,



14. 491/12 o powierzchni 0,0426 ha, położonej w obrębie ewidencyjnym Wiekowice na okres od 01.10.2021 r. do 30.09.2024 r.,

Zgodnie z miejscowym planem zagospodarowania przestrzennego działka przeznaczona jest częściowo pod MU-I - tereny zabudowy mieszkaniowej, usług nieuciążliwych oraz produkcji rolnej o maksymalnym w.i.z 0.75 Obecna umowa dzierżawy wygasa 30.09.2021





15. 430/2 o powierzchni 3,5000 ha, położonej w obrębie ewidencyjnym Wiekowice na okres od 01.10.2021 r. do 30.09.2024 r.,

Zgodnie z miejscowym planem zagospodarowania przestrzennego działka przeznaczona jest częściowo pod RO-1 - tereny produkcji rolnej oraz częściowo pod R - Teren upraw polowych z zakazem lokalizacji zabudowy Obecna umowa dzierżawy wygasa 30.09.2021



Inspektor  
ds. planowania przestrzennego,  
dzierżawy i najmu  
*Cyperska*  
mgr inż. Magdalena Cyperska


Druk nr 13/2021<sup>xxxviii</sup>

Projekt



UCHWAŁA NR .....  
RADY GMINY DARŁOWO

z dnia ..... 2021 r.



### w sprawie określenia średniej ceny jednostek paliwa w gminie na rok szkolny 2021/2022

Na podstawie art. 18 ust. 2 pkt 15 ustawy z dnia 8 marca 1990 roku o samorządzie gminnym (Dz. U. z 2020 r. poz. 713 ze zm.) oraz art. 39a ust.3 ustawy z dnia 14 grudnia 2016 roku Prawo oświatowe (Dz. U. z 2021 r. poz. 1082 ze zm.) Rada Gminy Darłowo uchwala, co następuje:

§ 1. Ustala się średnią cenę jednostki paliwa w wysokości:

1. olej napędowy – 5,38 zł/l
2. benzyna – 5,57 zł/l
3. gaz LPG – 2,69 zł/l

§ 2. Wykonanie uchwały powierza się Wójtowi Gminy Darłowo.

§ 3. Uchwała wchodzi w życie po upływie 14 dni od dnia ogłoszenia w Dzienniku Urzędowym Województwa Zachodniopomorskiego. Wnioskodawca:

WÓJT GMINY DARŁOWO  
mgr inż. Radosław Głazewski

## UZASADNIENIE

Podjęcie uchwały w sprawie określenia średniej ceny jednostek paliwa w gminie na rok szkolny 2021/2022 wynika art. 39a ust. 3 ustawy z dnia 14 grudnia 2016 roku – Prawo oświatowe, z którego wprost wynika, że rada gminy zobowiązana jest do podjęcia uchwały w sprawie określenia średniej ceny jednostki paliwa.

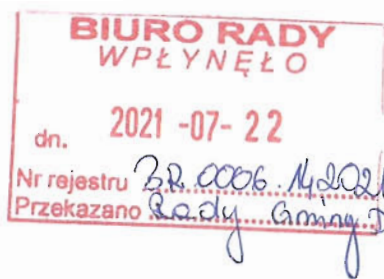

Sposób ustalenia średnich cen paliwa w gminie:

Do wyliczenia średniej ceny jednostki paliwa w gminie na rok szkolny 2021/2022, przyjęto średnie ceny paliw: autogazu, oleju napędowego oraz benzyny w okresie od dnia 1 kwietnia 2021 roku do 30 czerwca 2021 roku, z informacji uzyskanych ze stacji paliw zlokalizowanych w Darłowie. Średnią cenę benzyny wyliczono ze średnich cen benzyny: Pb 95 i Pb 98.

Wobec powyższego podjęcie uchwały jest zasadne.

**Inspektor**  
**ds. drogownictwa i transportu**  
*Grzegorz Jendrysiak*  
**inż. Grzegorz Jendrysiak**

DRUK NR 14/2021 xxxviii



Uchwała NR .....

Rady Gminy Darłowo

z dnia 30 lipca 2021 r.

**w sprawie uchwalenia Regulaminu dostarczania wody i odprowadzania ścieków  
na terenie Gminy Darłowo**

Na podstawie art. 18 ust. 2 pkt. 15 ustawy z dnia 8 marca 1990 r. o samorządzie gminnym (Dz. U. z 2020 r. poz. 713, poz. 1378, z 2021 r. poz. 1038), oraz art. 19 ust. 1 ustawy z dnia 7 czerwca 2001 roku o zbiorowym zaopatrzeniu w wodę i zbiorowym odprowadzeniu ścieków (Dz. U. z 2020 r. poz. 2028) Rada Gminy Darłowo uchwała, co następuje:

§ 1. Przyjmuje się „Regulamin dostarczania wody i odprowadzania ścieków na terenie Gminy Darłowo”, stanowiący załącznik do niniejszej uchwały.

2. Traci moc uchwała Nr LIII/546/2018 z dnia 16 października 2018 r. Rady Gminy Darłowo w sprawie uchwalenia regulaminu dostarczania wody i odprowadzania ścieków.

§ 3. Wykonanie uchwały powierza się Wójtowi Gminy Darłowo.

§ 4. Uchwała wchodzi w życie po upływie 14 dni od daty ogłoszenia w Dzienniku Urzędowym Województwa Zachodniopomorskiego.

WÓJT GMINY DARŁOWO  
mgr inż. Radosław Głazewski

## Uzasadnienie

Zgodnie z art. 19 ust. 1 ustawy z dnia z dnia 7 czerwca 2001 r. o zbiorowym zaopatrzeniu w wodę i zbiorowym odprowadzaniu ścieków (tekst jednolity: Dz. U. z 2020r. poz. 2028), rada gminy, na podstawie projektu regulaminu dostarczania wody i odprowadzania ścieków opracowanego przez przedsiębiorstwo wodociągowo-kanalizacyjne, przygotowuje projekt regulaminu dostarczania wody i odprowadzania ścieków oraz przekazuje go do zaopiniowania organowi regulacyjnemu, Dyrektorowi Regionalnego Zarządu Gospodarki Wodnej w Szczecinie –Państwowego Gospodarstwa Wodnego Wody Polskie, zawiadamiając o tym przedsiębiorstwa wodociągowo-kanalizacyjne. Stosowną opinię Państwowe Gospodarstwo Wodne Wody Polskie Regionalny Zarząd Gospodarki Wodnej w Szczecinie zawarło w postanowieniu z dnia 12 lipca 2021 r. (SZ.RZT.71.19.2021.JS), co z kolei przekłada się na zakres przedmiotowy regulaminu dostarczania wody i odprowadzania ścieków, stanowiący załącznik do niniejszej uchwały.

WÓJT GMINY DARŁÓW  
mgr inż. Radosław Grzędowski





## **Regulamin dostarczania wody i odprowadzania ścieków na terenie Gminy Darłowo**

### **Rozdział I Przepisy ogólne.**

#### **§ 1.**

Regulamin określa prawa i obowiązki Przedsiębiorstwa wodociągowo - kanalizacyjnego oraz Odbiorców usług w zakresie zbiorowego zaopatrzenia w wodę przeznaczoną do spożycia przez ludzi za pomocą urządzeń wodociągowych oraz zbiorowego odprowadzania ścieków za pomocą urządzeń kanalizacyjnych na terenie Gminy Darłowo.

#### **§ 2.**

1. Ilekroć w Regulaminie mowa jest o ustawie należy przez to rozumieć ustawę z dnia 7 czerwca 2001 r. o zbiorowym zaopatrzeniu w wodę i zbiorowym odprowadzaniu ścieków (t.j. Dz. U. z 2020 r. poz. 2028);

2. użytym w Regulaminie pojęciom należy przypisywać znaczenie jakie nadają im akty prawne wyższego rzędu, w tym w szczególności Ustawa.

### **Rozdział II**

#### **Minimalny poziom usług świadczonych przez przedsiębiorstwo wodociągowo - kanalizacyjne w zakresie dostarczania wody i odprowadzania ścieków.**

#### **§ 3.**

W zakresie zbiorowego zaopatrzenia w wodę Przedsiębiorstwo wodociągowo-kanalizacyjne ma obowiązek zapewnienia następującego minimalnego poziomu świadczonych usług:

- 1) dostarczania Odbiorcy usług wodę z sieci wodociągowej na podstawie zawartej z nim pisemnej umowy o treści ustalonej zgodnie z zasadami określonymi w ustawie i niniejszym regulaminie;
- 2) dokonywania na własny koszt napraw urządzeń wodociągowych będących w jej posiadaniu, a w przypadku uszkodzeń ww. urządzeń, powstałych z winy odbiorcy usług dokonywania napraw na koszt odbiorcy;
- 3) dokonywania na własny koszt napraw przyłączy będących w jej posiadaniu, a w przypadku uszkodzeń ww. przyłączy, powstałych z winy odbiorcy usług dokonywania napraw na koszt odbiorcy;
- 4) zapewnienia dostawy wody pod ciśnieniem nie mniejszym niż 0,05 MPa, w granicach technicznych możliwości świadczenia usług określonych m.in. strukturą przyłącza, jego średnicą oraz instalacji wewnętrznej odbiorcy usług.

#### § 4.

W zakresie odprowadzania ścieków Przedsiębiorstwo wodociągowo-kanalizacyjne ma obowiązek zapewnienia następującego minimalnego poziomu świadczonych usług:

- 1) przyjmować ścieki od Odbiorcy usług na podstawie zawartej z nim pisemnej umowy o treści ustalonej zgodnie z zasadami określonymi w ustawie i niniejszym regulaminie;
- 2) zapewnić ciągły odbiór ścieków od Odbiorców oraz prowadzić kontrolę stanu i składu odbieranych ścieków na zgodność z aktualnie obowiązującymi przepisami prawa i obowiązującą umową o odprowadzaniu ścieków;
- 3) zapewnić zdolność posiadanych urządzeń kanalizacyjnych do odprowadzania ścieków w sposób ciągły i niezawodny;
- 4) oczyszczać przyjęte ścieki na oczyszczalni ścieków do wartości parametrów określonych w aktualnie obowiązujących przepisach;
- 5) dokonywać na własny koszt napraw urządzeń kanalizacyjnych będących w jej posiadaniu, za wyjątkiem usuwania uszkodzeń powstałych z winy Odbiorcy usług;
- 6) informować Odbiorcę usług o uszkodzeniu przyłącza kanalizacyjnego będącego w posiadaniu Odbiorcy oraz o przerwach w odprowadzaniu ścieków, jeżeli awaria może stworzyć zagrożenie dla zdrowia i życia ludzi lub środowiska.

#### § 5.

Poziom świadczonych usług, za które ponosi odpowiedzialność Przedsiębiorstwo wodociągowo - kanalizacyjne, stwierdza się w miejscu włączenia przyłącza wodociągowego lub przyłącza kanalizacyjnego do sieci wodociągowej lub kanalizacyjnej.

### Rozdział III

#### Szczegółowe warunki i tryb zawierania umów z odbiorcami usług.

#### § 6.

1. Postanowienia umowy zawartej pomiędzy Przedsiębiorstwem a Odbiorcą usług nie mogą ograniczać praw i obowiązków stron wynikających z przepisów Ustawy, przepisów wykonawczych oraz postanowień niniejszego Regulaminu.
2. W terminie 14 dni od dnia złożenia wniosku o zawarcie umowy przez przyszłego Odbiorcę usług, Przedsiębiorstwo sporządza i przekłada przyszłemu Odbiorcy usług umowę o zaopatrzenie w wodę i/lub odprowadzanie ścieków. W sprawach skomplikowanych termin przedłożenia umowy może ulec wydłużeniu do 30 dni.

#### § 7.

1. Wniosek o zawarcie umowy o zaopatrzenie w wodę i/lub odprowadzanie ścieków powinien określać:
  - 1) imię i nazwisko (lub nazwę), numer PESEL lub REGON, numer NIP (dla wnioskodawców prowadzących działalność gospodarczą) oraz adres zamieszkania lub siedziby wnioskodawcy;
  - 2) wskazanie nieruchomości, dla której wnioskodawca chce zawrzeć umowę;
  - 3) oświadczenie wnioskodawcy czy nieruchomość jest podłączona do komunalnej sieci wodociągowej, czy też posiada własne ujęcie wody lub zachodzą oba przypadki;

- 4) oświadczenie czy nieruchomość jest podłączona do komunalnej sieci kanalizacyjnej, czy też wprowadza ścieki do zbiornika bezodpływowego lub przydomowej oczyszczalni ścieków;
  - 5) oświadczenie wnioskodawcy w jakiej ilości i na jakie cele będzie wykorzystywał dostarczoną wodę;
  - 6) oświadczenie wnioskodawcy o rodzaju odprowadzanych ścieków (bytowe, komunalne, przemysłowe).
2. Odbiorca usług, w przypadku utraty prawa do korzystania z nieruchomości po zawarciu umowy, jest zobowiązany do pisemnego poinformowania przedsiębiorstwa wodociągowo-kanalizacyjnego o zaistniałej sytuacji.

### **§ 8.**

W przypadku nieruchomości zabudowanej budynkiem wielolokalowym, umowa zawierana jest z jego właścicielem lub z zarządcą na podstawie pisemnego wniosku o zawarcie umowy o zaopatrzenie w wodę i/lub odprowadzanie ścieków, zawierającego elementy wskazane w § 7 regulaminu, złożonego przez właściciela lub zarządcę budynku wielolokalowego.

## **Rozdział IV**

### **Sposób rozliczeń w oparciu o ceny i stawki opłat ustalone w taryfach.**

### **§ 9.**

1. Rozliczenia za zbiorowe zaopatrzenie w wodę i zbiorowe odprowadzenie ścieków prowadzone jest z odbiorcami usług na zasadach i według cen i stawek określonych w taryfie za zbiorowe zaopatrzenie w wodę i zbiorowe odprowadzenie ścieków, obowiązującej na terenie Gminy Darłowo.
2. Należność za zbiorowe zaopatrzenie w wodę i zbiorowe odprowadzenie ścieków ustala się jako iloczyn taryfowych cen i stawek opłat oraz ilości dostarczonej wody i odprowadzonych ścieków.
3. Stosowanie przez Przedsiębiorstwo cen i stawek opłat wynikających z nowo podanych do publicznej wiadomości taryf nie wymaga odrębnego indywidualnego informowania odbiorców usług o wysokości tych cen i stawek opłat.
4. Zmiana taryfy w trakcie obowiązywania umowy o zaopatrzenie w wodę i odprowadzanie ścieków nie powoduje konieczności zmiany umowy. W tym przypadku Przedsiębiorstwo obciąża odbiorcę według nowych cen i stawek opłat od dnia wejścia ich w życie.
5. Ilość dostarczonej wody do nieruchomości mierzona jest na podstawie wskazań wodomierza głównego, a w przypadku jego braku na podstawie przeciętnych norm zużycia wody.
6. Ilość odprowadzonych ścieków ustala się na podstawie wskazań wodomierza głównego wody lub urządzeń pomiarowych, a w przypadku braku urządzeń ilość odprowadzonych ścieków ustala się jako równą ilości pobranej wody lub ilości pobranej wody pomniejszonej o ilość wody bezzwrotnie zużytej. W takich przypadkach, w rozliczeniach ilość odprowadzonych ścieków i ilości wody bezzwrotnie zużytej uwzględnia się wyłącznie, gdy wielkość zużycia na ten cel ustalona jest na podstawie dodatkowego wodomierza zainstalowanego na koszt odbiorcy.
7. W przypadku odbiorców usług, którzy posiadają i korzystają z własnego ujęcia wody, a odprowadzają ścieki do komunalnej sieci kanalizacyjnej, ilość odprowadzonych ścieków ustala się na podstawie wskazań urządzenia służącego do pomiaru ilości odprowadzanych ścieków lub na podstawie wskazań wodomierza zainstalowanego na instalacji doprowadzającej wodę do nieruchomości z własnego ujęcia.

8. W przypadku niesprawności wodomierza głównego ilość pobranej wody i odprowadzonych ścieków ustala się na podstawie średniego zużycia wody w okresie 3 miesięcy przed stwierdzeniem niesprawności wodomierza, a gdy jest to niemożliwe – na podstawie średniego zużycia wody w analogicznym okresie roku ubiegłego lub iloczynu średniomiesięcznego zużycia wody w roku ubiegłym i liczby miesięcy niesprawności wodomierza.

#### **§ 10.**

1. Do rozliczeń z odbiorcami usług stosuje się jednomiesięczne, dwumiesięczne i trzymiesięczne i okresy obrachunkowe.
2. Odczytu osobistego lub zdalnego wodomierzy głównych lub urządzeń pomiarowych dokonuje osoba reprezentująca Przedsiębiorstwo.

#### **§ 11.**

1. Podstawą obciążenia odbiorcy usług należnościami za usługi świadczone przez Przedsiębiorstwo jest wystawienie faktury VAT.
2. Datę, formę i sposób zapłaty Przedsiębiorstwo określa w wystawionej fakturze, zgodnie z zawartą umową o zaopatrzenie w wodę i/lub odprowadzanie ścieków.
3. W przypadku budynku wielolokalowego, w którym odbiorcami usług są również osoby korzystające z poszczególnych lokali, Przedsiębiorstwo wystawia odrębną fakturę zarządcy lub właścicielowi takiego budynku wielolokalowego pomniejszając ilość wody pobranej przez osoby korzystające z lokali, z którymi zawarto odrębną umowę o zaopatrzenie w wodę i odprowadzenie ścieków.

### **Rozdział V Warunki przyłączenia do sieci.**

#### **§ 12.**

1. Wydanie warunków przyłączenia do sieci następuje na podstawie pisemnego wniosku, składanego przez podmiot ubiegający się o przyłączenie.
2. Wniosek o wydanie warunków przyłączenia poza informacjami, o których mowa w art. 19a ust. 4 ustawy zawiera:
  - 1) numer telefonu;
  - 2) adres poczty elektronicznej;
  - 3) wskazanie rodzaju i parametrów instalacji odbiorczych;
  - 4) wskazanie planowanego terminu rozpoczęcia poboru wody lub odprowadzania ścieków;
  - 5) w przypadku wystąpienia w imieniu podmiotu ubiegającego się o przyłączenie przez pełnomocnika – pisemne upoważnienie wnioskodawcy dla pełnomocnika.

#### **§ 13.**

W celu złożenia wniosku o wydanie warunków przyłączenia do sieci, osoba ubiegająca się o przyłączenie może skorzystać z wzorów wniosków i oświadczeń dostępnych w siedzibie oraz na stronie internetowej Przedsiębiorstwa wodociągowo - kanalizacyjnego.

#### **§ 14.**

Po złożeniu wniosku o wydanie warunków przyłączenia do sieci i pisemnym potwierdzeniu daty jego złożenia, Przedsiębiorstwo wodociągowo - kanalizacyjne dokonuje kwalifikacji



terminu jego rozpoznania i wydaje warunki bądź odmawia ich wydania w terminach, które zostały określone w ustawie.

### **§ 15.**

W przypadku odmowy wydania warunków przyłączenia do sieci, podmiot ubiegający się o przyłączenie informowany jest przez Przedsiębiorstwo wodociągowo - kanalizacyjne o powyższym fakcie w formie pisemnej wraz z uzasadnieniem, w terminie określonym w ustawie.

### **§ 16.**

Warunki przyłączenia do sieci, o których mowa w § 14 określają w szczególności:

- 1) miejsce i sposób przyłączenia nieruchomości do sieci wodociągowej i/ lub kanalizacyjnej;
- 2) parametry techniczne przyłącza wodociągowego i/lub kanalizacyjnego;
- 3) miejsce i sposób montażu zestawu wodomierza głównego wraz z określeniem jego średnicy i średnicy zaworów, ewentualnie miejsce zamontowania urządzenia pomiarowego, liczącego ilość odprowadzanych ścieków;
- 4) zakres dokumentacji technicznej, którą należy opracować przed wykonaniem przyłączenia do sieci oraz zakres uzgodnień, które należy uzyskać przed wykonaniem przyłącza;
- 5) wskazanie trybu i sposobu odbioru przyłącza wodociągowego i/lub kanalizacyjnego;
- 6) okres ważności;
- 7) załącznik graficzny określający usytuowanie przyłącza w stosunku do istniejącej sieci wodociągowej i/lub kanalizacyjnej oraz innych obiektów i sieci uzbrojenia terenu.

## **Rozdział VI**

### **Techniczne warunki określające możliwość dostępu do usług wodociągowo – kanalizacyjnych**

#### **§ 17.**

1. Dostęp do usług wodociągowo – kanalizacyjnych uzależniony jest od:

- 1) istnienia urządzeń wodociągowych i kanalizacyjnych, będących w posiadaniu Przedsiębiorstwa wodociągowo - kanalizacyjnego,
- 2) technicznych możliwości urządzeń wodociągowych i urządzeń kanalizacyjnych, pozwalających na pozyskiwanie wody przeznaczonej do spożycia przez ludzi lub jej dostaw oraz odbiór i oczyszczanie ścieków;
- 3) możliwości zachowania minimalnego poziomu świadczonych usług dla już podłączonych odbiorców.

2. Przedsiębiorstwo wodociągowo – kanalizacyjne wydaje odmowę wydania Warunków przyłączenia do sieci w przynajmniej jednej z przesłanek określonych w ust. 1.

3. Przedsiębiorstwo wodociągowo - kanalizacyjne ustala następujące warunki ogólne i techniczne, określające możliwość dostępu do usług wodociągowych i kanalizacyjnych:

- 1) przyłącza wodociągowe i/lub kanalizacyjne należy wykonać zgodnie z wydanymi warunkami przyłączenia do sieci wodociągowego i/ lub kanalizacyjnego;
- 2) w miejscu włączenia się do sieci wodociągowej należy wmontować zawór odcinający – zasuwę, a obudowę zasuwę wyposażyć w skrzynkę;

- 3) uwzględniając strefę przemarzania gruntu, przebieg i zagłębienia przewodów w gruncie należy prowadzić najkrótszą, bezkolizyjną trasą na głębokościach zalecanych w odrębnych przepisach i normach;
- 4) przy urządzeniach zlokalizowanych poniżej poziomu sieci kanalizacyjnej należy przewidzieć pośredni sposób odprowadzania ścieków za pomocą urządzeń typu przepompownie.

#### **§ 18.**

Przedsiębiorstwo wodociągowo - kanalizacyjne ma obowiązek zapewnić budowę oraz modernizację urządzeń wodociągowych i kanalizacyjnych będących w jej posiadaniu, w ramach posiadanych środków finansowych.

### **Rozdział VII Sposób dokonywania odbioru przyłącza wodociągowego i/lub kanalizacyjnego.**

#### **§ 19.**

Podmiot ubiegający się o przyłączenie do sieci przed rozpoczęciem prac i po sporządzeniu dla przyłączy planu sytuacyjnego na kopii aktualnej mapy zasadniczej lub jednostkowej, przedkłada Przedsiębiorstwu wodociągowo – kanalizacyjnemu sporządzony plan celem sprawdzenia przez Przedsiębiorstwo, czy uwzględnia wydane warunki przyłączenia do sieci.

#### **§ 20.**

1. Przedsiębiorstwo wodociągowo - kanalizacyjne dokonuje odbioru końcowego lub częściowego wykonanych przyłączy na podstawie pisemnego wniosku osoby ubiegającej się o przyłączenie.
2. Przedsiębiorstwo wodociągowo - kanalizacyjne dokonuje sprawdzenia zgodności wykonanych prac z wydanymi warunkami przyłączenia oraz przepisami prawa budowlanego.
3. W przypadku wykonania przyłącza niezgodnie z wydanymi warunkami przyłączenia Przedsiębiorstwo wodociągowo - kanalizacyjne ma prawo odmówić przyłączenia nieruchomości do sieci.
4. Odbiór przyłącza dokonuje się przed zasypaniem przyłącza. Odbiór prac ulegających częściowemu zakryciu (zasypaniu) podmiot przyłączany jest zobowiązany zgłaszać Przedsiębiorstwu wodociągowo - kanalizacyjnemu przed zakryciem (zasypaniem).
5. Przed zasypaniem podmiot przyłączany wykonuje inwentaryzację zgodnie z odrębnymi przepisami.
6. Po dokonaniu pozytywnego odbioru technicznego i zawarciu umowy o zaopatrzeniu w wodę lub odprowadzeniu ścieków następuje montaż przyrządów pomiarowych.

**Rozdział VIII**  
**Sposób postępowania w przypadku niedotrzymania ciągłości dostaw**  
**usług i odpowiednich parametrów dostarczonej wody**  
**i wprowadzanych do sieci kanalizacyjnych ścieków.**

**§ 21.**

1. Przedsiębiorstwo wodociągowo - kanalizacyjne ma obowiązek poinformować odbiorców o planowanych przerwach lub ograniczeniach w dostawie wody, w sposób zwyczajowo przyjęty z wyprzedzeniem co najmniej 2 dniowym.
2. Przedsiębiorstwo wodociągowo - kanalizacyjne ma również obowiązek poinformować odbiorców, w sposób zwyczajowo przyjęty, o zaistniałych nieplanowanych przerwach lub ograniczeniach w dostawie wody, o ile przewidywany czas ich trwania przekracza 12 godzin.
3. W przypadku budynków wielolokalowych, Przedsiębiorstwo wodociągowo - kanalizacyjne może o zdarzeniach wskazanych w ust. 2 poinformować właściciela lub zarządcę budynku nieruchomości oraz osoby korzystające z lokali, z którymi przedsiębiorstwo zawarło umowę o zaopatrzenie w wodę i odprowadzenie ścieków.
4. W razie planowanej lub zaistniałej przerwy w dostawie wody przekraczającej 12 godzin Przedsiębiorstwo wodociągowo - kanalizacyjne ma obowiązek zapewnić zastępczy punkt poboru wody i poinformować Odbiorców usług o miejscu jego lokalizacji w sposób zwyczajowo przyjęty.

**Rozdział IX**

**Standardy obsługi odbiorców usług, a w szczególności sposoby załatwiania reklamacji**  
**oraz wymiany informacji dotyczących w szczególności zakłóceń w dostawie wody**  
**i odprowadzaniu ścieków**

**§ 22.**

1. Odbiorca usług ma prawo do należytego poziomu obsługi. W tym celu Przedsiębiorstwo wodociągowo - kanalizacyjne zapewnia odbiorcom usług, co najmniej:
  - 1) wyodrębnione stanowisko pracy do spraw obsługi klienta,
  - 2) udostępnienie numeru telefonu alarmowego.

**§ 23.**

1. Przedsiębiorstwo wodociągowo - kanalizacyjne jest zobowiązane do udzielania wszelkich istotnych informacji dotyczących:
  - 1) prawidłowego sposobu wykonywania przez Odbiorcę usług umowy o zaopatrzenie w wodę i/lub odprowadzanie ścieków;
  - 2) występujących zakłóceń w dostawach wody i/lub w odprowadzaniu ścieków;
  - 3) występujących awarii urządzeń wodociągowych i urządzeń kanalizacyjnych.

**§ 24.**

1. Każdy odbiorca usług ma prawo zgłaszania reklamacji dotyczących sposobu wykonywania przez przedsiębiorstwo wodociągowo – kanalizacyjne umowy, w szczególności ilości i jakości świadczonych usług oraz wysokości naliczonych opłat za te usługi.

2. Reklamacja może być składana w dowolnej formie ( ustnie, telefonicznie, pisemnie drogą elektroniczną lub pocztową), po powzięciu informacji o wystąpieniu zdarzenia stanowiącego podstawę jej złożenia.
3. Przedsiębiorstwo wodociągowo – kanalizacyjne jest zobowiązane rozpatrzyć reklamację bez zbędnej zwłoki, w terminie nie dłuższym jednak niż 14 dni od dnia złożenia reklamacji w siedzibie przedsiębiorstwa wodociągowo – kanalizacyjnego lub jej doręczenia przedsiębiorstwu wodociągowo – kanalizacyjnemu w inny sposób.

#### **§ 25.**

W siedzibie Przedsiębiorstwa wodociągowo – kanalizacyjnego winny być udostępnione do wglądu wszystkim zainteresowanym:

- 1) aktualnie obowiązujące na terenie gminy taryfy cen i opłat,
- 2) tekst jednolity regulaminu dostarczania wody i odprowadzania ścieków na terenie Gminy Darłowo;
- 3) aktualne wyniki badania wody i ścieków,
- 4) aktualny wieloletni plan rozwoju i modernizacji urządzeń wodociągowych i urządzeń kanalizacyjnych.

### **Rozdział X**

#### **Warunki dostarczania wody na cele przeciwpożarowe.**

#### **§ 26.**

1. Woda do celów przeciwpożarowych dostępna jest z urządzeń wodociągowych posiadanych przez Przedsiębiorstwo wodociągowo – kanalizacyjne, a w szczególności z hydrantów przeciwpożarowych zainstalowanych na sieci wodociągowej.
2. Uprawnionymi do poboru wody na cele przeciwpożarowe z sieci będącej w posiadaniu Przedsiębiorstwa wodociągowo – kanalizacyjnego są wyłącznie jednostki straży pożarnej.

#### **§ 27.**

1. W przypadku poboru wody na cele przeciwpożarowe z urządzeń wodociągowych, którymi woda dostarczana jest dla innych odbiorców usług, jednostka straży pożarnej niezwłocznie przekazuje Przedsiębiorstwu wodociągowo – kanalizacyjnemu informacje o ilości wody pobranej.
2. Jednostka straży pożarnej dokonująca poboru wody na cele przeciwpożarowe z sieci będącej w posiadaniu Przedsiębiorstwa wodociągowo – kanalizacyjnego zobowiązana jest do powiadomienia Przedsiębiorstwa wodociągowo – kanalizacyjnego o miejscu pożaru niezwłocznie po otrzymaniu zgłoszenia.
3. Jednostka straży pożarnej dokonująca poboru wody na cele przeciwpożarowe z sieci będącej w posiadaniu Przedsiębiorstwa wodociągowo – kanalizacyjnego zobowiązana jest do prowadzenia bieżącej ewidencji miejsc, z których woda została pobrana.

#### **§ 28.**

Rozliczenie za wodę pobraną na cele przeciwpożarowe dokonywane jest za okres miesięczny, na podstawie złożonej pisemnej informacji przez jednostki straży pożarnej.



**Rozdział XI**  
**Postanowienia końcowe.**

**§ 29.**

W sprawach nie objętych w niniejszym regulaminie obowiązują przepisy prawa, a w szczególności przepisy ustawy z dnia 7 czerwca 2001r. o zbiorowym zaopatrzeniu w wodę i zbiorowym odprowadzaniu ścieków (t.j. Dz. U. z 2020 r. poz. 2028) wraz z przepisami wykonawczymi wydanymi na jej podstawie.

  
WOJT GMINY DARŁOWO  
mgr inż. Radosław Gładzowski





DRUK

NR 15 / 2021 XXXVIII



dn. 2021-07-22  
Nr rejestru BR.0006.15.2021 XXXVIII  
Przekazano Rady Gminy Darłowo  
Uchwała Nr .....2021  
Rady Gminy Darłowo  
z dnia ..... 2021 r

### w sprawie zmian w budżecie Gminy Darłowo na 2021 rok

Na podstawie art. 18 ust. 2 pkt 4 ustawy z dnia 8 marca 1990 r. o samorządzie gminnym (Dz. U z 2020 r. poz. 713; 1378 z późn.zm.); oraz art. 211 ust. 4 i art. 212 ustawy z dnia 27 sierpnia 2009 r. o finansach publicznych (Dz. U. z 2021 r. poz. 305 z późn. zm.), po wysłuchaniu Komisji Gospodarki Gminnej Finansów i Budżetu – Rada Gminy Darłowo uchwała, co następuje :

#### § 1.

Dokonać zwiększenia , zmniejszenia dochodów w budżecie Gminy Darłowo na 2021 rok, zgodnie z załącznikiem Nr 1 do niniejszej uchwały.

#### § 2.

Dokonać zwiększenia oraz przeniesienia wydatków w budżecie Gminy Darłowo na 2021 rok, zgodnie z załącznikiem Nr 2 do niniejszej uchwały.

#### § 3.

1. Dokonać zmiany załącznika Nr 7 do Uchwały budżetowej na Nr XXIX.307.2020 z dnia 18 grudnia 2020 r. ws uchwalenia budżetu Gminy Darłowo na 2021 rok, zgodnie z załącznikiem Nr 3 do niniejszej uchwały (Zw. zł ; 75412 o kwotę 9 946,02 zł),
2. Dodać załącznik nr 12 do Uchwały budżetowej na Nr XXIX.307.2020 z dnia 18 grudnia 2020 r. ws uchwalenia budżetu Gminy Darłowo na 2021, zgodnie z załącznikiem Nr 4 do niniejszej uchwały (dotacja na fsz wsparcia).

#### § 4.

Budżet po dokonanych zmianach zamyka się następującymi kwotami :

Dochody		71 855 077,74 zł
W tym: dochody bieżące	60 267 132,26 zł	
dochody majątkowe	11 587 945,48 zł	
Wydatki		78 761 532,92 zł
W tym: wydatki bieżące	53 469 623,86 zł	
Wydatki majątkowe	25 291 909,06 zł	
Deficyt w kwocie, który zostanie pokryty przychodami z kredytów oraz przychodów niewykorzystanych środków pieniężnych na rachunku bieżącym budżetu		6 906 455,18 zł

#### § 5.

Wykonanie uchwały powierza się Wójtowi Gminy Darłowo.

#### § 6.

Uchwała wchodzi w życie z dniem podjęcia i podlega ogłoszeniu w Dzienniku Urzędowym Województwa Zachodniopomorskiego.

  
WÓJT GMINY DARŁOWO  
mgr inż. Radosław Głazewski





Załącznik Nr 1  
do Uchwały Nr .....2021  
Rady Gminy Darłowo  
z dnia 30 lipca 2021 roku

Dział	Rozdział	Paragraf	Treść	Zmiana
<b>758</b>			<b>Różne rozliczenia</b>	<b>159 846,00</b>
	75814		Różne rozliczenia finansowe	159 846,00
		0940	Wpływy z rozliczeń/zwrotów z lat ubiegłych	144 846,00
			GMINA	144 846,00
		6680	Wpłata środków finansowych z niewykorzystanych w terminie wydatków, które nie wygasają z upływem roku budżetowego	15 000,00
			GMINA	15 000,00
<b>851</b>			<b>Ochrona zdrowia</b>	<b>6 440,00</b>
	85195		Pozostała działalność	6 440,00
		0970	Wpływy z różnych dochodów	6 440,00
			GMINA	6 440,00
			<b>Razem:</b>	<b>166 286,00</b>

  
**WOJCI GMINY DARŁOWO**  
 mgr inż. Radosław Chazewski



Załącznik Nr 2  
do Uchwały Nr .....  
Rady Gminy Darłowo  
z dnia 30 lipca 2021 r

Dział	Rozdział	Paragraf	Treść	Zmiana
600	60013		<b>Transport i łączność</b>	<b>15 000,00</b>
			Drogi publiczne wojewódzkie	15 000,00
		6050	Wydatki inwestycyjne jednostek budżetowych	15 000,00
			URZĄD GMINY DARŁOWO	15 000,00
630	63095		<b>Turystyka</b>	<b>9 000,00</b>
			Pozostała działalność	9 000,00
		4300	Zakup usług pozostałych	9 000,00
			URZĄD GMINY DARŁOWO	9 000,00
750	75023		<b>Administracja publiczna</b>	<b>30 000,00</b>
			Urzędy gmin (miast i miast na prawach powiatu)	30 000,00
		4110	Składki na ubezpieczenia społeczne	30 000,00
			URZĄD GMINY DARŁOWO	30 000,00
754	75405		<b>Bezpieczeństwo publiczne i ochrona przeciwpożarowa</b>	<b>29 846,00</b>
			Komendy powiatowe Policji	20 000,00
		6170	Wpłaty jednostek na państwowy fundusz celowy na finansowanie lub dofinansowanie zadań inwestycyjnych	20 000,00
			URZĄD GMINY DARŁOWO	20 000,00
75412	2820		<b>Ochotnicze strażne pożarne</b>	<b>9 846,00</b>
			Dotacja celowa z budżetu na finansowanie lub dofinansowanie zadań zleconych do realizacji stowarzyszeniom	17 188,04
			URZĄD GMINY DARŁOWO	17 188,04
		2830	Dotacja celowa z budżetu na finansowanie lub dofinansowanie zadań zleconych do realizacji pozostałym jednostkom nie zaliczanym do sektora finansów publicznych	-7 242,02
801	80101	4430	URZĄD GMINY DARŁOWO	-7 242,02
			Różne opłaty i składki	-100,02
			URZĄD GMINY DARŁOWO	-100,02
			<b>Oświata i wychowanie</b>	<b>50 000,00</b>
			Szkoły podstawowe	50 000,00
		2540	Dotacja podmiotowa z budżetu dla niepublicznej jednostki systemu oświaty	50 000,00
			URZĄD GMINY DARŁOWO	50 000,00





80153		Zapewnienie uczniom prawa do bezpłatnego dostępu do podręczników, materiałów edukacyjnych lub materiałów ćwiczeniowych	0,00
	2820	Dotacja celowa z budżetu na finansowanie lub dofinansowanie zadań zleconych do realizacji stowarzyszeniom	38 863,44
		URZĄD GMINY DARŁOWO	38 863,44
	4240	Zakup środków dydaktycznych i książek	-38 863,44
		URZĄD GMINY DARŁOWO	-38 863,44
<b>851</b>		<b>Ochrona zdrowia</b>	<b>6 440,00</b>
85195		Pozostała działalność	6 440,00
	4010	Wynagrodzenia osobowe pracowników	5 015,00
		URZĄD GMINY DARŁOWO	5 015,00
	4110	Składki na ubezpieczenia społeczne	862,13
		URZĄD GMINY DARŁOWO	862,13
	4120	Składki na Fundusz Pracy oraz Fundusz Solidarności	122,87
		URZĄD GMINY DARŁOWO	122,87
	4300	Zakup usług pozostałych	440,00
		URZĄD GMINY DARŁOWO	440,00
<b>852</b>		<b>Pomoc społeczna</b>	<b>-22 904,00</b>
85230		Pomoc w zakresie dożywiania	-22 904,00
	4220	Zakup środków żywności	-22 904,00
		GMINNY OŚRODEK POMOCY SPOŁECZNEJ	-22 904,00
<b>855</b>		<b>Rodzina</b>	<b>22 904,00</b>
85503		Karta Dużej Rodziny	7 153,00
	4260	Zakup energii	1 092,00
		GMINNY OŚRODEK POMOCY SPOŁECZNEJ	1 092,00
	4300	Zakup usług pozostałych	6 061,00
		GMINNY OŚRODEK POMOCY SPOŁECZNEJ	6 061,00
85508		Rodziny zastępcze	15 751,00
	4330	Zakup usług przez jednostki samorządu terytorialnego od innych jednostek samorządu terytorialnego	15 751,00
		GMINNY OŚRODEK POMOCY SPOŁECZNEJ	15 751,00
<b>900</b>		<b>Gospodarka komunalna i ochrona środowiska</b>	<b>20 000,00</b>
90001		Gospodarka ściekowa i ochrona wód	20 000,00
	4300	Zakup usług pozostałych	20 000,00
		URZĄD GMINY DARŁOWO	20 000,00
<b>926</b>		<b>Kultura fizyczna</b>	<b>6 000,00</b>
92695		Pozostała działalność	6 000,00
	4210	Zakup materiałów i wyposażenia	6 000,00
		URZĄD GMINY DARŁOWO	6 000,00
		<b>Razem:</b>	<b>166 286,00</b>

WOJEWÓDZTWO  
DARŁOWO  
mgr inż. Radosław Chazewski



Załącznik Nr 4  
do Uchwały Nr .....2021  
Rady Gminy Darłowo  
z dnia 30 lipca 2021 rok

DOTACJE celowe udzielane z BUDŻETU GMINY DARŁOWO  
NA FUNDUSZ WSPARCIA NA 2021 ROK

L.p.	Dział	Rozdział	Nazwa podmiotu	Plan
1	2	3	5	6
1	754	75405	Komendy Powiatowa Policji	20 000,00
			<b>OGÓŁEM</b>	<b>20 000,00</b>

  
WOJT GMINY DARŁOWO  
mpr inż. Radosław Gładzowski





Załącznik Nr 3  
do Uchwały Nr .....2021  
Rady Gminy Darłowo  
z dnia 30 lipca 2021

**Dotacje celowe  
udzielone z budżetu Gminy Darłowo  
na zadania własne gminy realizowane przez podmioty  
nienależące do sektora finansów publicznych w 2021 r.**

*w złotych*

Lp.	Dział	Rozdział	Nazwa zadania	Kwota dotacji
1	2	3	4	5
1	010	1008	Utrzymanie urządzeń melioracyjnych	60 000,00
2	754	75412	Zadania z zakresu bezpieczeństwa publicznego	340 187,06
3	851	85154	Zadania z zakresu przeciwdziałania alkoholizmowi	10 000,00
3	926	92695	Zadania z zakresu kultury fizycznej	330 000,00
5	900	90095	Zadania z zakresu gospodarki komunalnej	50 000,00
<b>Ogółem:</b>				<b>790 187,06</b>

  
**WOJCI GMINY DARŁOWO**  
mgr inż. Przemysław Gładziński



## Uzasadnienie do zmian w budżecie Gminy Darłowo na 2021 rok

Dokonuje się zwiększenia dochodów z tytułu :

1. Wydatków niewygasających z upływem roku 2020 a niewykonanych w 2021 roku 15 000,00 zł
2. środków na pokrycie kosztów związanych z obsługą dowozu osób niesamodzielnych na szczepienie przeciw COVID-19 6 440,00 zł
3. zwrotu VAT-u za lata poprzednie w wysokości

Zwiększyć wydatki z przeznaczeniem na

1. Budowa ciągu pieszo-rowerowego wzdłuż drogi krajowej nr 37 od odcinka Rusko-Darłowo 15 000,00 zł
2. Fundusz Wsparcia dla Policji na zakup samochodu 20 000,00 zł
3. Dotację dla szkół Społecznych 50 000,00 zł
4. Wydatki związane z dowozem osób z trudnościami ruchowymi na szczepinkę przeciw COVID - 19 6 440,00 zł
5. Wydatki związane z siecią wodno-kanalizacyjną - wykonanie map do celów projektowych 20 000,00 zł
6. Dofinansowanie projektu "Seniorowo na sportowo" dla OSP Jeżyczki 2 000,00 zł
7. Zakup bramek sportowych na boisko w Jeżycach 4 000,00 zł
8. Zakup zakup drobnego sprzętu , wyposażenia osobistego OSP Domasławice 967,00 ZŁ , Stary Jarosław 834,02 zł , Krupy 440,00 zł, Wiekowice 989,00 zł oraz OSP Krupy I 716,00 zł na kamerę termowizyjną , Stary Jarosław remont strażnicy 5 000,00 zł (ogółem 9 946,02 zł).

Przeniesienia pomiędzy paragrafami

1. Dotacja dla OSP gminnych pomiędzy paragrafem 2830 a 2820 kwota 7 242,00 zł
2. Dotacja dla szkół społecznych z UG Darłowo par.4240 na dotację paragraf 2820 kwota 38 863,44 zł
3. Przeniesienia na wniosek GOPS Darłowo na kwotę 22 904,00 zł

Ponadto dokonuje się zmiany załącznika Nr 7 do Uchwały Budżetowej NrXXIX.307.2020 z dnia 18 grudnia 2020 r. ws uchwalenia budżetu Gminy Darłowo na 2021 rok, zgodnie z załącznikiem nr 3 do niniejszej uchwały. Dodaje się załącznik Nr 12 do Uchwały Budżetowej NrXXIX.307.2020 z dnia 18 grudnia 2020 r. ws uchwalenia budżetu Gminy Darłowo na 2021 rok, zgodnie z załącznikiem nr 4 do niniejszej uchwały.

WÓJT GMINY DARŁOWO  
mgr inż. Radosław Głazewski

