

Druk nr 1/2021^{xL1}

RADCA PRAWNY
dr Maciej Jabłoński



Uchwała Nr
Rady Gminy Darłowo
z dnia października 2021 roku

w sprawie przyjęcia informacji o przebiegu wykonania budżetu Gminy Darłowo, informacji o kształtowaniu się wieloletniej prognozy finansowej Gminy Darłowo oraz informacji o przebiegu wykonania planu finansowego samorządowej instytucji kultury za pierwsze półrocze 2021 roku

Na podstawie art. 18 ust. 2 pkt 15 ustawy z dnia 8 marca 1990 roku o samorządzie gminnym (Dz. U. z 2021 r. poz. 1372), art. 266 ust. 1 ustawy z dnia 27 sierpnia 2009 r. o finansach publicznych (Dz. U. z 2021 r. poz. 305 ze zm.) w związku z uchwałą Nr IX/49/2011 Rady Gminy Darłowo z dnia 15 czerwca 2011 roku w sprawie określenia zakresu i formy informacji o przebiegu wykonania budżetu i kształtowaniu się wieloletniej prognozy finansowej Gminy Darłowo za pierwsze półrocze oraz informacji o przebiegu wykonania planu finansowego przez samorządową instytucję kultury za pierwsze półrocze, Rada Gminy Darłowo uchwała, co następuje:

§ 1.

Przyjmuje się informację Wójta Gminy Darłowo o przebiegu wykonania budżetu Gminy Darłowo za pierwsze półrocze 2021 roku.

§ 2.

Przyjmuje się informację Wójta Gminy Darłowo o kształtowaniu się wieloletniej prognozy finansowej na lata 2021-2028 za pierwsze półrocze 2021 roku.

§ 3.

Przyjmuje się informację o przebiegu wykonania planu finansowego samorządowej instytucji kultury za pierwsze półrocze 2021 roku.

§ 4.

Wykonanie uchwały powierza się Wójtowi Gminy Darłowo.

§ 5.

Uchwała wchodzi w życie z dniem podjęcia.

WOJTA GMINY DARŁOWO
mgr inż. Radosław Głazewski

Uzasadnienie:

Zgodnie z art. 266 ust. 1 ustawy z dnia 27 sierpnia 2009 r. o finansach publicznych (Dz. U. z 2021 r. poz. 305 ze zm.) Wójt Gminy Darłowo przedłożył Radzie Gminy Darłowo informację o przebiegu wykonania budżetu Gminy Darłowo za pierwsze półrocze 2021 roku, informację o kształtowaniu się wieloletniej prognozy finansowej Gminy Darłowo na lata 2021-2028 za pierwsze półrocze 2021 roku oraz informacji o przebiegu wykonania planu finansowego samorządowej instytucji kultury za pierwsze półrocze 2021 roku, które sporządzone zostały w zakresie i formie określonej w Uchwale Nr IX/49/2011 Rady Gminy Darłowo z dnia 15 czerwca 2011 roku w sprawie określenia zakresu i formy informacji o przebiegu wykonania budżetu i kształtowaniu się wieloletniej prognozy finansowej Gminy Darłowo za pierwsze półrocze oraz informacji o przebiegu wykonania planu finansowego przez samorządową instytucję kultury za pierwsze półrocze.

W związku z powyższym przedkłada się projekt uchwały w przedmiotowej sprawie.

WÓJT GMINY DARŁOWO
mgr inż. Radosław Głazewski





DRUK NR 2/2021^{XL1}

Uchwała Nr
Rady Gminy Darłowo
z dnia 2021 roku

RADCA PRAWNY
Joanna Stepień

w sprawie zmiany uchwały Nr IX.77.2019 Rady Gminy Darłowo z dnia 31 maja 2019 r. w sprawie wyznaczenia inkasentów do poboru podatków i opłat na terenie Gminy Darłowo.

Na podstawie art.18 ust. 2 pkt 8 ustawy z dnia 8 marca 1990 r. o samorządzie gminnym (Dz. U. z 2021 r. poz. 1372), art. 6 ust.12 i art. 19 pkt 2 ustawy z dnia 12 stycznia 1991 r. o podatkach i opłatach lokalnych (Dz. U. z 2019 r. poz.1170 ze zm.), art. 6b ustawy z dnia 15 listopada 1984 r. o podatku rolnym (Dz. U. z 2020 r. poz. 333) oraz art. 6 ust. 8 ustawy z dnia 30 października 2002 r. o podatku leśnym (Dz. U. z 2019 r. poz. 888) Rada Gminy Darłowo uchwała, co następuje:

§ 1. W § 1 uchwały Nr IX.77.2019 Rady Gminy Darłowo z dnia 31 maja 2019 roku w sprawie wyznaczenia inkasentów do poboru podatków i opłat na terenie Gminy Darłowo, punkt 13 otrzymuje brzmienie: „13) Magdalena Orwat – Kopań”.

§ 2. Wykonanie uchwały powierza się Wójtowi Gminy Darłowo.

§ 3. Uchwała wchodzi w życie po upływie 14 dni od ogłoszenia w Dzienniku Urzędowym Województwa Zachodniopomorskiego.

WÓJT GMINY DARŁOWO
mgr inż. Radosław Głazewski

Uzasadnienie

do projektu uchwały

w sprawie zmiany uchwały Nr IX.77.2019 Rady Gminy Darłowo z dnia 31 maja 2019 roku w sprawie wyznaczenia inkasentów do poboru podatków i opłat na terenie Gminy Darłowo.

Uchwałą IX.77.2019 Rady Gminy Darłowo z dnia 31 maja 2019 roku wyznaczono inkasentów do poboru podatków i opłat na terenie Gminy Darłowo.

W związku z śmiercią pana Alfreda Cichockiego, sołtysa Sołectwa Kopań, wybrano nowego sołtysa w osobie pani Magdaleny Orwat i należy dokonać stosownej zmiany w przedmiotowej uchwale.

Wobec powyższego przedkłada się przedmiotowy projekt uchwały pod obrady sesji i wnosi o podjęcie.

WÓJT GMINY DARŁOWO
mgr inż. Radosław Głażewski





DRUK NR 3/2021 XL1



**UCHWAŁA NR.....
RADY GMINY DARŁOWO
z dnia..... 2021 roku**

w sprawie przyznania dotacji na prace konserwatorskie, restauratorskie i roboty budowlane przy zabytku wpisanym do rejestru zabytków.

Na podstawie art. 18 ust. 2 pkt 15 ustawy z dnia 8 marca 1990 r. o samorządzie gminnym (Dz. U. z 2021 r. poz. 1372), art. 81 ust. 1 ustawy z dnia 23 lipca 2003 r. o ochronie zabytków i opiece nad zabytkami (Dz.U. z 2021 r., poz.710 i poz.954) oraz § 5 ust. 2 uchwały Nr XXXVII/323/2013 Rady Gminy Darłowo z dnia 14 sierpnia 2013 roku w sprawie zasad udzielania dotacji na prace konserwatorskie, restauratorskie i roboty budowlane dotyczące zabytków (Dz. Urz. Woj. Zach. z 2013 r. poz. 3053), Rada Gminy Darłowo uchwala, co następuje:

§ 1. Przyznaje się Parafii Rzymskokatolickiej pw. Podwyższenia Krzyża Świętego w Słwinie, 76–150 Słwino 84A, dotację w wysokości 38 014, 15 zł (słownie: trzydzieści osiem tysięcy czternaście złotych, 15/100) na dofinansowanie nakładów koniecznych na fumigację kościoła pw. Podwyższenia Krzyża Świętego w Słwinie, 76 – 150 Słwino 84.

§ 2. Wykonanie uchwały powierza się Wójtowi Gminy Darłowo.

§ 3. Uchwała wchodzi w życie z dniem podjęcia i podlega ogłoszeniu na tablicy ogłoszeń Urzędu Gminy Darłowo.

WÓJT GMINY DARŁOWO
mgr inż. Radosław Gładzowski

Uzasadnienie:

W związku z uchwałą Nr XXXVII/323/2013 Rady Gminy Darłowo z dnia 14 sierpnia 2013 roku w sprawie zasad udzielania dotacji na prace konserwatorskie, restauratorskie i roboty budowlane dotyczące zabytków proboszcz Parafii Rzymskokatolickiej pw. Podwyższenia Krzyża Św. w Słwinie złożył kompletny wniosek dot. udzielenia ze środków Gminy Darłowo dotacji na wykonanie fumigacji kościoła pw. Podwyższenia Krzyża Św. w Słwinie.

Kwota dotacji wyniesie 38 014,15 zł, łączny koszt zabiegu to kwota – 42 237,95 zł. Udział środków własnych parafii wyniesie 4 223,80 zł. Kwota przyznanej dotacji (38 014,15 zł) stanowić będzie 90 % nakładów niezbędnych do przeprowadzenia fumigacji. Wnioskowana kwota mieści się w wysokości środków jakie mogą zostać przeznaczone z budżetu gminy na w/w cel.

Opracowała:

Julia Kiechnowska



DRUK NR 4/2021^{XL1}

RADCA PRAWNY
Joanna Stepień

PROJEKT

UCHWAŁA NR.....
RADY GMINY DARŁOWO
z dnia..... 2021 roku

w sprawie przyznania dotacji na prace konserwatorskie, restauratorskie i roboty budowlane przy zabytku wpisanym do rejestru zabytków.

Na podstawie art. 18 ust. 2 pkt 15 ustawy z dnia 8 marca 1990 r. o samorządzie gminnym (Dz. U. z 2021 r. poz. 1372), art. 81 ust. 1 ustawy z dnia 23 lipca 2003 r. o ochronie zabytków i opiece nad zabytkami (Dz.U. z 2021 r., poz.710 i poz.954) oraz § 5 ust. 2 uchwały Nr XXXVII/323/2013 Rady Gminy Darłowo z dnia 14 sierpnia 2013 roku w sprawie zasad udzielania dotacji na prace konserwatorskie, restauratorskie i roboty budowlane dotyczące zabytków (Dz. Urz. Woj. Zach. z 2013 r. poz. 3053), Rada Gminy Darłowo uchwala, co następuje:

§ 1. Przyznaje się Parafii Rzymskokatolickiej pw. Podwyższenia Krzyża Św. w Starym Jarosławiu, 76–150 Stary Jarosław 26, dotację w wysokości 15 000, 00 zł (słownie: piętnaście tysięcy złotych 00/100) na dofinansowanie nakładów koniecznych na opracowanie dokumentacji remontu kościoła pw. Matki Boskiej Ostrobramskiej w Krupach, 76 – 150 Krupy 21, obejmującej: ocenę stanu technicznego obiektu wraz z badaniami geologicznymi, projekt wymian konstrukcyjnych w obiekcie – elewacje, więźba, projekt wymiany poszyc dachowych, projekt instalacji elektrycznej i p.poż, projekt budowlany.

§ 2. Wykonanie uchwały powierza się Wójtowi Gminy Darłowo.

§ 3. Uchwała wchodzi w życie z dniem podjęcia i podlega ogłoszeniu na tablicy ogłoszeń Urzędu Gminy Darłowo.

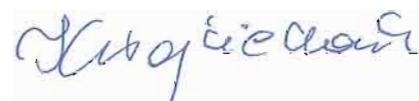
WÓJT GMINY DARŁOWO
mgr inż. Radosław Głazewski

Uzasadnienie:

W związku z uchwałą Nr XXXVII/323/2013 Rady Gminy Darłowo z dnia 14 sierpnia 2013 roku w sprawie zasad udzielania dotacji na prace konserwatorskie, restauratorskie i roboty budowlane dotyczące zabytków proboszcz Parafii Rzymskokatolickiej pw. Podwyższenia Krzyża Św. w Starym Jarosławiu złożył kompletny wniosek dot. udzielenia ze środków Gminy Darłowo dotacji na opracowanie dokumentacji remontu kościoła pw. Matki Boskiej Ostrobramskiej w Krupach. W ramach opracowania wykonane zostaną: ocena stanu technicznego obiektu wraz z badaniami geologicznymi, projekt wymian konstrukcyjnych w obiekcie – elewacje, więźba, projekt wymiany poszyci dachowych, projekt instalacji elektrycznej i p.poż, projekt budowlany.

Kwota dotacji wyniesie 15 000, 00 zł, łączny koszt opracowania to kwota – 45 000, 00 zł. Kwota 30 000, 00 zł została przyznana w 2021 roku ze środków Urzędu Marszałkowskiego,. Kwota przyznanej dotacji (15 000, 00 zł) stanowić będzie 33,33 % nakładów niezbędnych na sporządzenie dokumentacji. Wnioskowana kwota mieści się w wysokości środków jakie mogą zostać przeznaczone z budżetu gminy na w/w cel.

Opracowała:



Druk nr 5/2021 XL

RADCA PRAWNY
Joanna Słupka



Uchwała Nr

Rady Gminy Darłowo

z dnia 2021 roku

w sprawie przyjęcia „Gminnego programu opieki nad zabytkami Gminy Darłowo na lata 2021 – 2025”.

Na podstawie art.18 ust.2 pkt.15 ustawy z dnia 8 marca 1990 r. o samorządzie gminnym (Dz. U. z 2021 r., poz. 1372), w związku art. 87 ust.3 ustawy z dnia 23 lipca 2003 r. o ochronie zabytków i opiece nad zabytkami (Dz. U. z 2021 roku, poz.710 i poz. 954), Rada Gminy Darłowo uchwała, co następuje:

§ 1.

Przyjmuje się „Gminny program opieki nad zabytkami Gminy Darłowo na lata 2021 – 2025”, stanowiący załącznik do niniejszej uchwały.

§ 2.

Wykonanie uchwały powierza się Wójtowi Gminy Darłowo.

§ 3.

Uchwała wchodzi w życie z dniem podjęcia i podlega publikacji w Dzienniku Urzędowym Województwa Zachodniopomorskiego.

WÓJT GMINY DARŁOWO
mgr inż. Radosław Głazewski

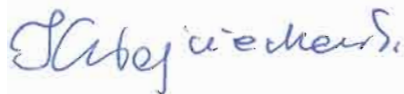
Uzasadnienie

Zgodnie z art. 87 ust. 1 ustawy z 23 lipca 2003 roku o ochronie zabytków i opiece nad zabytkami (tekst jednolity Dz. U. z 2021 roku, poz.710, z późn. zmianami) wójt gminy jest zobowiązany do sporządzenia na okres 4 lat gminnego programu opieki nad zabytkami. Celem gminnego programu opieki nad zabytkami jest zahamowanie degradacji substancji zabytkowej i zachowanie wartościowych zasobów dziedzictwa kulturowego oraz kształtowanie atrakcyjnego wizerunku Gminy Darłowo. Gminny Program opieki nad zabytkami na lata 2021-2025 uzyskał wymaganą prawem opinię Zachodniopomorskiego Wojewódzkiego Konserwatora Zabytków i podlega przyjęciu przez Radę Gminy Darłowo.

Określenie w programie działań zmierzających do zachowania i poprawy stanu dziedzictwa kulturowego gminy Darłowo przyczyni się do podniesienia świadomości tożsamości kulturowej, jakości życia i atrakcyjności turystycznej gminy oraz jego promocji w regionie.

Podjęcie uchwały nie wywołuje bezpośrednich skutków finansowych dla budżetu gminy, w związku z czym nie określa się źródeł finansowania. Konkretnie działania w kolejnych latach będą się odbywały w oparciu o corocznie uchwalany budżet gminy, gdzie zostaną zaplanowane stosowne kwoty.

Opracowała



Załącznik do Uchwały Nr.....
Rady Gminy Darłowo
z dnia.....


G M I N A DARŁOWO

WOJ. ZACHODNIOPOMORSKIE



GMINNY PROGRAM OPIEKI NAD ZABYTKAMI

na lata 2021 - 2025



Sporządził:
Wójt Gminy Darłowo

Opracowanie:
VERBUM - Waldemar Grzegorz Witek

SPIS TREŚCI

Wstęp	s. 3
1. Podstawa prawna i cele opracowania Gminnego Programu Opieki nad Zabytkami	s. 7
2. Uwarunkowania prawne ochrony zabytków i opieki nad zabytkami w Polsce	s. 8
3. Uwarunkowania zewnętrzne ochrony dziedzictwa kulturowego Gminy Darłowo	s. 18
4. Charakterystyka krajobrazu i dziedzictwa kulturowego Gminy Darłowo	s. 47
5. Ochrona krajobrazu i dziedzictwa kulturowego Gminy Darłowo ustanowienia prawne	s. 64
6. Polityka w zakresie opieki i ochrony nad zabytkami w świetle działań Gminy Darłowo	s. 71
7. Ocena stanu zachowania i funkcjonowania dziedzictwa kulturowego Gminy Darłowo	s. 80
8. Cele i zadania Programu Opieki nad Zabytkami Gminy Darłowo	s. 83
9. Instrumentarium realizacji Programu Opieki nad Zabytkami	s. 89
10. Kryteria oceny realizacji gminnego programu opieki nad zabytkami	s. 90
11. Źródła finansowania gminnego programu opieki nad zabytkami	s. 91
Załączniki (wykazy)	s. 96

WSTĘP

Podstawowym zadaniem gminnych programów opieki nad zabytkami jest określenie kierunków działań i zadań służących poprawie kondycji dziedzictwa kulturowego - zarówno stanu zachowania zabytków, jak i udziału zabytków w kształtowaniu rozwoju i wizerunku gminy.

Programy opieki nad zabytkami służyć mogą rozwojowi gminy poprzez określenie zasadniczych kierunków działań i zadań na rzecz poprawy stanu zachowania zabytków, eksponowania walorów krajobrazu kulturowego, wykorzystanie zabytków dla potrzeb społecznych, gospodarczych i edukacyjnych. Głównym celem sformułowania dokumentu jest dążenie do znaczącej poprawy stanu zasobów lokalnego dziedzictwa kulturowego oraz zachowania krajobrazu kulturowego gminy wiejskiej Darłowo poprzez określenie podstawowych uwarunkowań oraz rozwiązań, które temu służą.

Bogactwo i różnorodność dziedzictwa kulturowego może w istotny sposób przyczynić się do rozwoju społeczno-gospodarczego gminy, a tym samym do poprawy jakości życia jej mieszkańców.

Dokument pn. **Gminny Program Opieki nad Zabytkami gminy Darłowo na lata 2021 – 2025 („GPONZ 2021–2025”)** opracowano w oparciu o odpowiednie przepisy, akty prawa miejscowego przyjęte przez Radę Gminy w Darłowie, krajowe, wojewódzkie i powiatowe dokumenty typu strategicznego, materiały i dokumentacje z zasobu Wojewódzkiego Urzędu Ochrony Zabytków w Szczecinie Delegatura w Koszalinie oraz wiedzę i doświadczenie autorów.

Na wstępie opracowania przedstawiono informację nt. aktów prawa polskiego oraz europejskiego ustanawiających i regulujących zasady ochrony dziedzictwa kulturowego i zabytków. Odrębną część poświęcono charakterystyce krajobrazu i dziedzictwa kulturowego gminy, które są przedmiotem Programu Opieki.

Gminna polityka w zakresie opieki nad zabytkami powinna być spójna ze strategiami rozwoju województwa i powiatu. Z tego względu omówiono (w zarysie) strategiczne dokumenty wojewódzkie, powiatowe i gminne, zwracając uwagę na założenia programowe dotyczące ochrony i opieki nad dziedzictwem kulturowym oraz jego rewitalizacji i rewaloryzacji, służące procesom rozwojowym. Szczególnie istotnym dokumentem w tym zakresie jest Program Opieki nad Zabytkami Województwa Zachodniopomorskiego na lata 2017-2020¹.

¹ Kolejna edycja WPOnZ na lata 2021-2025 jest w trakcie opracowania.

Główne materiały wykorzystane przy tworzeniu „**GPONZ 2021–2025**”:

1. Wojewódzki Program Opieki nad Zabytkami na lata 2017–2020 dla Województwa Zachodniopomorskiego, opr. Biuro Dokumentacji Zabytków w Szczecinie 2017 r.
2. Plan Zagospodarowania Przestrzennego Województwa Zachodniopomorskiego (zwany dalej „PZPWZ 2020”), opr. Regionalne Biuro Gospodarki Przestrzennej Województwa Zachodniopomorskiego, Szczecin 2020 r².
3. Strategia Rozwoju Województwa Zachodniopomorskiego do roku 2020 (zwana dalej „SRWZ 2020”)³.
4. Studium Uwarunkowań i Kierunków Zagospodarowania Przestrzennego Gminy Darłowo z 2002 r. (zwane dalej „SUIKZP 2002”), ze zmianami – aktualizacjami.
5. Zasób archiwalny WUOZ w Szczecinie Delegatura w Koszalinie, Biura Dokumentacji Zabytków w Szczecinie, Narodowego Instytutu Dziedzictwa PT Szczecinie: dokumentacje konserwatorskie, karty ewidencyjne zabytków architektury i budownictwa, karty zabytków ruchomych, karty cmentarzy, dokumentacje parków, karty ewidencyjne miejsc pamięci narodowej, karty ewidencyjne miejsc pamięci poległych w I wojnie światowej.
6. Opracowania studialne – strona www. UG Darłowo.
7. Konsultacja z UG Darłowo.

Bibliografia:

1. Böttger L., *Die Baudenkmäler der Prov. Pommern*, 3. Teil Bd. III, Stettin 1892.
2. Brüggemann L. W., *Ausführl. Beschreibung des Königl. Preuß. Herzogthums Vorpommern und Hinterpommern*, Bd. II 2, Stettin 1784.
3. Sienkiewicz J., *Charakterystyka Budownictwa ludowego w pasie nadmorskim. Studium naukowo-etnograficzne*, Kołobrzeg 1976.
4. *Studium krajobrazu kulturowego gm. Darłowo*, oprac. J. Kowalczyk, K. Kontowski, PDH, Szczecinek 2002 r. (m-pis).
5. Vollack M., *Der Kreis Schlawe. Ein Pommersches Heimatbuch*, Bd. II, Husum 1989.
6. Witek W., *Słowino (gm. Darłowo) - wieś na szlaku "Kraina w Kratę" - ochrona krajobrazu kulturowego*. [w:] *IV Polsko-Niemiecka Konferencja Architektura Ryglowa - wspólne dziedzictwo*, Szczecin 2003, s. 319-327.
7. Witek W., *Dom typu saskiego na Pomorzu Zachodnim*. [w:] *Dzieje Wsi Pomorskiej. Materiały z III Międzynarodowej Konferencji Naukowej*, pod red. R. Gazińskiego i A. Chłodzińskiego, Dygowo-Szczecin 2004, s. 111-125.
8. Witek W., *Chatupa w Sarbinowie koło Mielna na tle budownictwa saskiego na Pomorzu Zachodnim*. „Nasze Pomorze, Rocznik Muzeum Zachodnio-Kaszubskiego w Bytowie”, Nr 6, 2004, s. 89-110.
9. Witek W., *Krajobraz kulturowy wsi Słowino - komentarz do wystawy*. [w:] *Dzieje Wsi Pomorskiej. Materiały z IV Międzynarodowej Konferencji Naukowej*, pod red. R. Gazińskiego i A. Chłodzińskiego, Dygowo-Szczecin 2005, s. 371-383.

² Uchwała Nr XVII/214/20, z dnia 24 czerwca 2020 r. Sejmiku Województwa Zachodniopomorskiego.

³ Uchwała Nr XXVI/303/05, z dnia 19 grudnia 2005 r. Sejmiku Województwa Zachodniopomorskiego.

10. Witek M., Witek W., *Idea projektu „żywy skansen Sławino” jako przykład ochrony krajobrazu kulturowego*. [w:] *Historia i Kultura Ziemi Sławieńskiej*, T. VI Gmina Darłowo, pod red. W. Rączkowskiego, J. Sroki, Sławno 2007, s. 317-339.
11. Witek M., Witek W., *Warsztaty konserwatorsko-budowlane w Sławinie: „Dawne konstrukcje – nowe marzenia”*. [w:] *Zachodniopomorskie Wiadomości Konserwatorskie R.II/2007*, pod red. M. Opęchowskiego, Szczecin 2007, s. 59-67.
12. Witek M., *„Żywy skansen Sławino” – ochrona pomorskiego krajobrazu kulturowego*. „Architektura Krajobrazu. Studia i prezentacje”, Nr 2, 2012, s. 124-133.
13. Witek M., Nowakowski C., *Między słupem i rygłem. Swojskie dziedzictwo Pomorza Zachodniego (współpraca)*, Szczecin 2012.
14. Witek W., *Kościoty ryglowe Diecezji Koszalińsko-Kołobrzeskiej – charakterystyka zespołu*. [w:] *Kościoty ryglowe Diecezji Koszalińsko-Kołobrzeskiej – problemy konserwatorskie*. Szczecin 2014, s. 15-53.
15. Witek M., Witek W., *Budownictwo ryglowe, balast czy dobrodziejstwo – doświadczenia konserwatorskie*. [w:] *Zeszyty Siemczyńsko – Henrykowskie*, T. V, red. B. Andziak, Siemczyno 2015, s. 57-66.
16. Witek M., Witek W., *Kościoty ryglowe dawnego powiatu sławieńskiego – ocalone dziedzictwo sakralne*. [w:] *Darłowskie Zeszyty Naukowe*, Nr 11, red. L. Walkiewicz, Darłowo 2015, s. 29-42. (współautor: Maria Witek)
17. Witek M., *Problematyka użytkowania i konserwacji świątyń ryglowych (na przykładzie projektu „Kościoty ryglowe diecezji koszalińsko-kołobrzeskiej)*. [w:] *Trzebiatów – Spotkania Pomorskie 2015*, red. J. Kochanowska, Trzebiatów 2016, s. 179-192. (współautor: Maria Witek)
18. Witek W., *Weryfikacja rejestru zabytków nieruchomości województwa zachodniopomorskiego – stan zachowania, wnioski, rekomendacje*. [w:] *Zachodniopomorskie Wiadomości Konserwatorskie R.IX/2019*, pod red. E. Kulesza-Szerniewicz, E. Stanecka, T. Wolender, Szczecin 2020, s. 167-184.

MEDIA

Krupy – chatupa saska / warsztaty – PR Koszalin 2018

[„Najstarsza chatupa w regionie” - Grażyna Preder | Polskie Radio Koszalin \(prk24.pl\)](#)

Zastosowane skróty:

GPONZ - Gminny Program Opieki nad Zabytkami

GEZ - Gminna ewidencja zabytków

Jst - jednostki samorządu terytorialnego

LP - Lokalny Program Rewitalizacji

OKK - Obszary Kulturowo-Krajobrazowe

m.p.z.p - miejscowy/e plan/y zagospodarowania przestrzennego

PZPWZ 2020 - Plan Zagospodarowania Przestrzennego Województwa Zachodniopomorskiego

SRWZ - Strategia Rozwoju Województwa Zachodniopomorskiego

STRATEGIA - Strategia Rozwoju Gminy Darłowo na lata 2015-2025

SUIKZP - Studium uwarunkowań i kierunków zagospodarowania przestrzennego

- UMWZ** - Urząd Marszałkowski Województwa Zachodniopomorskiego
„ustawa o ochronie zabytków 2003” – Ustawa o ochronie zabytków i opiece nad zabytkami z 2003
WEZ - Wojewódzka ewidencja zabytków
WUOZ - Wojewódzki Urząd Ochrony Zabytków
ZWKZ - Zachodniopomorski Wojewódzki Konserwator Zabytków

1. PODSTAWA PRAWNA I CELE OPRACOWANIA GMINNEGO PROGRAMU OPIEKI NAD ZABYTKAMI

Przygotowanie i realizacja programu opieki nad zabytkami, będącego istotnym instrumentem opieki nad zabytkami i ochrony zabytków, należy do ustawowych obowiązków samorządu gminnego, nałożonych ustawą z dnia 23 lipca 2003 r. o ochronie zabytków i opiece nad zabytkami (art. 84 - 87, Dz.U. z 2003 r., Nr 162, poz. 1568 z późn. zm., tj. Dz.U. z 2018 r., poz. 2067 z późn. zm., Dz.U. z 2020, poz. 282 z późn. zm.), w której określono tryb sporządzenia oraz cele gminnego programu opieki nad zabytkami.

- Gminny program sporządza **wójt** (burmistrz, prezydent miasta).
- Gminny program opieki nad zabytkami sporządza się na okres 4 lat.
- Programy gminne przyjmowane są uchwałą Rady Gminy.
- Przed uchwaleniem Program przedstawia się Wojewódzkiemu Konserwatorowi Zabytków do zaopiniowania.
- **Wójt** (burmistrz, prezydent miasta) obowiązany jest do sporządzania, co 2 lata sprawozdania z realizacji Programu.
- Uchwalony program podlega publikacji w Dzienniku Urzędowym Województwa Zachodniopomorskiego.

• **Cele gminnego programu opieki nad zabytkami** zdefiniowano w art. 87 ust. 2 ustawy o ochronie zabytków i opiece nad zabytkami, w której stwierdza się, że programy opieki mają na celu w szczególności:

- **włączenie problemów ochrony zabytków do systemu zadań strategicznych (wojewódzkich, powiatowych, gminnych) wynikających z koncepcji przestrzennego zagospodarowania kraju;**
- **uwzględnianie uwarunkowań ochrony zabytków, w tym krajobrazu kulturowego i dziedzictwa archeologicznego, łącznie z uwarunkowaniami ochrony przyrody i równowagi ekologicznej;**
- **zahamowanie procesów degradacji zabytków i doprowadzenia do poprawy stanu ich zachowania;**
- **wyeksponowanie poszczególnych zabytków oraz walorów krajobrazu kulturowego;**
- **podejmowanie działań zwiększających atrakcyjność zabytków dla potrzeb społecznych, turystycznych i edukacyjnych;**
- **wspieranie inicjatyw sprzyjających wzrostowi środków finansowych na opiekę nad zabytkami;**
- **określenie warunków współpracy z właścicielami zabytków, eliminujących sytuacje konfliktowe związane z wykorzystaniem zabytków;**
- **podejmowanie przedsięwzięć umożliwiających tworzenie miejsc pracy związanych z opieką nad zabytkami.**

Reasumując – podstawowym celem sporządzania i realizacji gminnych programów opieki nad zabytkami jest utrzymanie walorów krajobrazu kulturowego i zabytków na terenie władania samorządu, poprzez różnorodne działania służące utrzymaniu i poprawie stanu materialnej substancji zabytków, ich zagospodarowaniu w sposób odpowiadający wartościom zabytkowym oraz działania zmierzające do

podniesienia wiedzy o zabytkach i świadomości potrzeby utrzymania dziedzictwa kulturowego.

2. UWARUNKOWANIA PRAWNE OCHRONY ZABYTEKÓW I OPIEKI NAD ZABYTEKAMI W POLSCE

Zabytki zostały objęte ochroną zadeklarowaną jako konstytucyjny obowiązek Państwa i każdego obywatela (art. 5, art. 6 ust. 1 i art. 86 Konstytucji RP).

Podstawowym aktem prawa regulującym ochronę i opiekę nad zabytkami jest ustawa z 23 lipca 2003 r. – o ochronie zabytków i opiece nad zabytkami (t.j. Dz.U. 2020, poz. 282, 782, 1378 – tj. 2021 poz. 710 ze zmianami, zwana dalej „ustawa o ochronie zabytków 2003”), w której określono m.in. przedmiot, formy i zasady ochrony zabytków i opieki nad nimi.

Wśród aktów wykonawczych istotnych dla programów opieki nad zabytkami jest Rozporządzenie Ministra Kultury i Dziedzictwa Narodowego z dnia 26 maja 2011 r. w sprawie prowadzenia rejestru zabytków, krajowej, wojewódzkiej i gminnej ewidencji zabytków oraz krajowego wykazu zabytków skradzionych lub wywiezionych za granicę niezgodnie z prawem (Dz.U. 2011 nr 113, poz. 661).

Wybrane akty wykonawcze i rozporządzenia związane z ustawą o ochronie zabytków i opiece nad zabytkami:

- ❖ Uchwała nr 82 Rady Ministrów z dnia 13 sierpnia 2019 r. w sprawie „Krajowego programu ochrony zabytków i opieki nad zabytkami na lata 2019–2022”.
- ❖ Rozporządzenie Ministra Kultury i Dziedzictwa Narodowego z dnia 2 sierpnia 2018 r. w sprawie prowadzenia prac konserwatorskich, prac restauratorskich i badań konserwatorskich przy zabytku wpisanym do rejestru zabytków albo na Listę Skarbów Dziedzictwa oraz robót budowlanych, badań architektonicznych i innych działań przy zabytku wpisanym do rejestru zabytków, a także badań archeologicznych i poszukiwań zabytków (Dz.U. 2018, poz. 1609, z późn. zm).
- ❖ Rozporządzenie Ministra Kultury i Dziedzictwa Narodowego z dnia 10 stycznia 2014 r. w sprawie dotacji na badania archeologiczne (Dz.U. 2014, poz. 110).
- ❖ Rozporządzenie Ministra Kultury i Dziedzictwa Narodowego z dnia 10 września 2019 r. zmieniające rozporządzenie w sprawie prowadzenia rejestru zabytków, krajowej, wojewódzkiej i gminnej ewidencji zabytków oraz krajowego wykazu zabytków skradzionych lub wywiezionych za granicę niezgodnie z prawem (Dz.U. 2019, poz. 1886).
- ❖ Rozporządzenie Ministra Kultury z 9 lutego 2004 r. w sprawie wzoru znaku informacyjnego umieszczonego na zabytkach nieruchomości wpisanych do rejestru zabytków (Dz.U. 2004 nr 30, poz. 259).
- ❖ Rozporządzenie Ministra Kultury z 1 kwietnia 2004 r. w sprawie nagród za odkrycie lub znalezienie zabytków archeologicznych (Dz.U. 2004 nr 71, poz. 650).

- ❖ Rozporządzenie Ministra Kultury i Dziedzictwa Narodowego z dnia 2 lipca 2015 r. w sprawie nagród za znalezienie zabytków lub materiałów archiwalnych (Dz.U. 2015, poz. 979).
- ❖ Rozporządzenie Ministra Kultury i Dziedzictwa Narodowego z dnia 19 lipca 2019 r. w sprawie wzorów dokumentów oceny wskazującej czas powstania zabytku, wyceny zabytku oraz potwierdzenia wwozu zabytku na terytorium Rzeczypospolitej Polskiej (Dz.U. 2019, poz. 1470).
- ❖ Rozporządzenie Ministra Kultury i Dziedzictwa Narodowego z 18 kwietnia 2011 r. w sprawie wywozu zabytków za granicę (Dz.U. 2011 nr 89, poz. 510).
- ❖ Rozporządzenie Ministra Kultury z 12 maja 2004 r. w sprawie odznaki „Za opiekę nad zabytkami” (Dz.U. 2004 nr 124, poz. 1304, z późn. zm.).
- ❖ Rozporządzenie Ministra Kultury z 25 sierpnia 2004 r. w sprawie organizacji i sposobu ochrony zabytków na wypadek konfliktu zbrojnego i sytuacji kryzysowych (Dz.U. 2004 nr 212, poz. 2153).

Przedmiotem ochrony i opieki jest **zabytek**, którego definicja według art. 3 „ustawy o ochronie zabytków i zrewaloryzacji z 2003 r.” brzmi:

- **zabytek** - nieruchomość lub rzecz ruchoma, ich części lub zespoły, będące dziełem człowieka lub związane z jego działalnością i stanowiące świadectwo minionej epoki bądź zdarzenia, których zachowanie leży w interesie społecznym ze względu na posiadaną wartość historyczną, artystyczną lub naukową;
- **zabytek nieruchomy** - nieruchomość, jej część lub zespół nieruchomości, posiadających cechy j.w.;
- **zabytek ruchomy** - rzecz ruchoma, jej część lub zespół rzeczy ruchomych, posiadających cechy j.w.;
- **zabytek archeologiczny** - zabytek nieruchomy, będący powierzchnią, podziemną lub podwodną pozostałością egzystencji i działalności człowieka, złożoną z nawarstwień kulturowych i znajdujących się w nich wytworów bądź ich śladów albo zabytek ruchomy, będący tym wytworem;
- **historyczny układ urbanistyczny lub ruralistyczny** - przestrzenne założenie miejskie lub wiejskie, zawierające zespoły budowlane, pojedyncze budynki i formy zaprojektowanej zieleni, rozmieszczone w układzie historycznych podziałów własnościowych i funkcjonalnych, w tym ulic lub sieci dróg;
- **historyczny zespół budowlany** - powiązana przestrzennie grupa budynków wyodrębniona ze względu na formę architektoniczną, styl, zastosowane materiały, funkcję, czas powstania lub związek z wydarzeniami historycznymi;
- **krajobraz kulturowy** - przestrzeń historycznie ukształtowana w wyniku działalności człowieka, zawierająca wytwory cywilizacji oraz elementy przyrodnicze;
- **otoczenie zabytku** - teren wokół lub przy zabytku wyznaczony w decyzji o wpisie tego terenu do rejestru zabytków w celu ochrony wartości widokowych zabytku oraz jego ochrony przed szkodliwym oddziaływaniem czynników zewnętrznych.

Przedmiot ochrony doprecyzowany został w art. 6, ust. 1 „ustawy o ożionz 2003”, który wskazuje że opiece i ochronie podlegają bez względu na stan zachowania:

- zabytki nieruchome będące, w szczególności:
 - krajobrazami kulturowymi,
 - układami urbanistycznymi, ruralistycznymi i zespołami budowlanymi,
 - dziełami architektury i budownictwa,
 - dziełami budownictwa obronnego,
 - obiektami techniki, a zwłaszcza kopalniami, hutami, elektrowniami i innymi zakładami przemysłowymi,
 - cmentarzami, parkami, ogrodami i innymi formami zaprojektowanej zieleni,
 - miejscami upamiętniającymi wydarzenia historyczne bądź działalność wybitnych osobistości lub instytucji;

- zabytki ruchome będące, w szczególności:
 - dziełami sztuk plastycznych, rzemiosła artystycznego i sztuki użytkowej,
 - kolekcjami stanowiącymi zbiory przedmiotów zgromadzonych i uporządkowanych według koncepcji osób, które tworzyły te kolekcje,
 - numizmatami oraz pamiątkami historycznymi, a zwłaszcza militariami, sztandarami, pieczęciami, odznakami, medalami i orderami,
 - wytworami techniki, a zwłaszcza urządzeniami, środkami transportu oraz maszynami i narzędziami świadczącymi o kulturze materialnej, charakterystycznymi dla dawnych i nowych form gospodarki, dokumentującymi poziom nauki i rozwoju cywilizacyjnego,
 - materiałami bibliotecznymi, o których mowa w art. 5 ustawy z dnia 27 czerwca 1997 r. (Dz.U. z 2019 r., poz. 1479),
 - instrumentami muzycznymi,
 - wytworami sztuki ludowej i rękodzieła oraz innymi obiektami
 - etnograficznymi,
 - przedmiotami upamiętniającymi wydarzenia historyczne bądź działalność wybitnych osobistości lub instytucji;

- zabytki archeologiczne będące, w szczególności:
 - pozostałościami terenowymi pradziejowego i historycznego osadnictwa,
 - cmentarzyskami,
 - kurhanami,
 - reliktdami działalności gospodarczej, religijnej i artystycznej.

Ochronie mogą podlegać także zabytki niematerialne – nazwy geograficzne, historyczne lub tradycyjne nazwy obiektu budowlanego, placu, ulicy lub jednostki osadniczej (art. 6, ust. 2 ustawy).

Formami ochrony zabytków są (art. 7 „ustawy o ożionz 2003”):

- 1) wpis do rejestru zabytków;
- 2) wpis na Listę Skarbów Dziedzictwa;
- 3) uznanie za pomnik historii;

- 4) utworzenie parku kulturowego;
- 5) ustalenia ochrony w miejscowym planie zagospodarowania przestrzennego albo w decyzji o ustaleniu lokalizacji inwestycji celu publicznego, decyzji o warunkach zabudowy, decyzji o zezwoleniu na realizację inwestycji drogowej, decyzji o ustaleniu lokalizacji linii kolejowej lub decyzji o zezwoleniu na realizację inwestycji w zakresie lotniska użytku publicznego.

Wpis do rejestru zabytków należy do kompetencji wojewódzkich konserwatorów zabytków (decyzje o wpisie podejmowane są z urzędu lub na wniosek posiadacza zabytku położonego na terenie województwa).

Listę Skarbów Dziedzictwa prowadzi minister właściwy do spraw kultury i ochrony dziedzictwa narodowego. Na Listę Skarbów Dziedzictwa wpisuje się zabytek ruchomy o szczególnej wartości dla dziedzictwa kulturowego, na podstawie decyzji wydanej przez ministra właściwego do spraw kultury i ochrony dziedzictwa narodowego, z urzędu albo na wniosek właściciela zabytku ruchomego.

Pomnik historii ustanawia Prezydent RP, na wniosek ministra właściwego ds. kultury, w drodze rozporządzenia. Pomnikiem historii można uznać zabytek nieruchomy wpisany do rejestru lub park kulturowy o szczególnej wartości dla kultury – określa to art. 15 ustawy ust.1, ust.2 precyzuje, iż wniosek może zostać złożony po uzyskaniu opinii Rady Ochrony Zabytków. Zgodnie z ust. 4 istnieje możliwość przedstawienia Komitetowi Dziedzictwa Światowego wniosku o wpis pomnika historii na „Listę dziedzictwa światowego” w celu objęcia tego pomnika ochroną na podstawie Konwencji w sprawie ochrony światowego dziedzictwa kulturowego i naturalnego, przyjętej w Paryżu w dniu 16 listopada 1972 r.

Utworzenie **parku kulturowego** oraz sporządzanie **miejscowych planów zagospodarowania przestrzennego** z odpowiednimi zapisami dotyczącymi ochrony dziedzictwa kulturowego (obowiązek wynikający też z ustawy z dnia 27 marca 2003 roku o planowaniu i zagospodarowaniu przestrzennym (Dz.U. z 2020 r, poz. 293, z późn. zm.) leży w kompetencjach samorządu gminy.

Ochrona zabytków realizowana jest przez organy administracji publicznej, co określa art. 4 „ustawy o ożioz 2003”. Ochrona zabytków polega w szczególności na podejmowaniu działań mających na celu:

- zapewnienie warunków prawnych, organizacyjnych i finansowych umożliwiających trwałe zachowanie zabytków oraz ich zagospodarowanie i utrzymanie;
- zapobieganie zagrożeniom mogącym spowodować uszczerbek dla wartości zabytków;
- udaremnianie niszczenia i niewłaściwego korzystania z zabytków;
- przeciwdziałanie kradzieży, zaginięciu lub nielegalnemu wywozowi zabytków za granicę;
- kontrolę stanu zachowania i przeznaczenia zabytków;
- uwzględnianie działań ochronnych w planowaniu przestrzennym oraz przy kształtowaniu środowiska.

Opieka nad zabytkiem sprawowana przez jego właściciela lub posiadacza wg art. 5 „ustawy o obojętnej 2003” polega, w szczególności, na zapewnieniu warunków:

- naukowego badania i dokumentowania zabytku;
- prowadzenia prac konserwatorskich, restauratorskich i robót budowlanych przy zabytku;
- zabezpieczenia i utrzymania zabytku oraz jego otoczenia w jak najlepszym stanie;
- korzystania z zabytku w sposób zapewniający trwałe zachowanie jego wartości;
- popularyzowania i upowszechniania wiedzy o zabytku oraz jego znaczeniu dla historii i kultury.

Zgodnie z „Ustawą o obojętnej 2003”. zabytki podlegają ochronie i opiece bez względu na stan zachowania (art.6).

Ochrona zabytków i opieka nad zabytkami w innych dokumentach, planach i strategiach

„Ustawa o obojętnej 2003” precyzuje w art. 18 ust. 1., iż ochronę zabytków i opiekę nad zabytkami uwzględnia się przy:

- ❖ sporządzaniu i aktualizacji koncepcji przestrzennego zagospodarowania kraju,
- ❖ strategii rozwoju województw, planów zagospodarowania przestrzennego województw,
- ❖ planowaniu zagospodarowania przestrzennego morskich wód wewnętrznych, morza terytorialnego i wyłączonej strefy ekonomicznej,
- ❖ analizie i studium z zakresu zagospodarowania przestrzennego powiatu, strategii rozwoju gmin oraz miejscowych planów zagospodarowania przestrzennego,
- ❖ decyzji o ustaleniu lokalizacji inwestycji celu publicznego, decyzji o warunkach zabudowy,
- ❖ decyzji o zezwoleniu na realizację inwestycji drogowej,
- ❖ decyzji o ustaleniu lokalizacji linii kolejowej lub decyzji o zezwoleniu na realizację inwestycji w zakresie lotniska użytku publicznego.

Ochrona zabytków i opieka nad zabytkami musi być zawarta w dokumentach strategicznych i planistycznych województwa, powiatu, gminy (art. 18 ust.2), m.in. poprzez :

- uwzględnienie krajowego programu ochrony zabytków i opieki nad zabytkami,
- określenie rozwiązań niezbędnych do zapobiegania zagrożeniom dla zabytków,
- zapewnienie ochrony zabytków przy realizacji inwestycji,
- ustalenie rozwiązań mających na celu przywracanie zabytków do jak najlepszego stanu,
- ustalenie przeznaczenia i zasad zagospodarowania terenu uwzględniającego opiekę nad zabytkami.

Szczegółowe zasady ochrony poszczególnych zabytków i obszarów zapisywane są, zgodnie z art. 19.1. i 1a w studium uwarunkowań i kierunków zagospodarowania przestrzennego gminy oraz w miejscowym planie zagospodarowania przestrzennego (m.p.z.p.), a także w decyzji o ustaleniu lokalizacji inwestycji celu publicznego, decyzji o warunkach zabudowy.

Gminna ewidencja zabytków

Zgodnie z **art. 21 „ustawy o ożionz 2003”** ewidencja zabytków jest podstawą sporządzania programów opieki nad zabytkami przez gminy, powiaty, województwa. Opracowanie wszelkiego rodzaju koncepcji, wytycznych, projektów rewaloryzacji czy też planów adaptacji i przekształceń obiektów zabytkowych, a także studiów zagospodarowania przestrzennego oraz miejscowych planów zagospodarowania przestrzennego opiera się na wiedzy o zasobie zabytkowym, stąd działania te powinny poprzedzać działania ewidencyjne.

Zgodnie z **art. 22 ust. 4 „ustawy o ożionz 2003”** wójt (burmistrz, prezydent miasta) prowadzi gminną ewidencję zabytków, zaś zgodnie z ust. 2 wojewódzką ewidencję zabytków prowadzi wojewódzki konserwator zabytków.

(GEZ) nie jest ustawową formą ochrony zabytków, ale faktycznie funkcjonuje jako taka poprzez inne przepisy:

- art. 7, pkt. 4 „ustawy o ożionz 2003” łącznie z przepisami ustawy Prawo budowlane (art. 36, ust. 3, art. 39) i ustawy o planowaniu i zagospodarowaniu przestrzennym art. 53 ust. 4 pkt 2;
- obowiązek uwzględniania GEZ w programach opieki wojewódzkich, powiatowych i gminnych (art. 21), które z kolei uwzględnia się przy sporządzaniu planów zagospodarowania przestrzennego;
- obowiązek uwzględniania GEZ w studium uwarunkowań i kierunków zagospodarowania przestrzennego gminy oraz w miejscowych planach zagospodarowania przestrzennego (art. 19, 1.2);
- w stosunku do obiektów budowlanych oraz obszarów niewpisanych do rejestru zabytków, a ujętych w gminnej ewidencji zabytków, pozwolenie na budowę lub rozbiórkę obiektu budowlanego wydaje właściwy organ w uzgodnieniu z wojewódzkim konserwatorem zabytków.

UWAGA !!

Zmiana „ustawy o ożionz 2003” – z 22 czerwca 2017 r.⁴ w zakresie art. 81.1 – wprowadza możliwość **udzielenia dotacji na prace konserwatorskie (...) dla obiektów znajdujących się w gminnej ewidencji zabytków przez organ stanowiący gminy**, powiatu lub samorządu województwa, na zasadach określonych w podjętej przez ten organ uchwale.

Rozporządzenie Ministra Kultury i Dziedzictwa Narodowego z dnia 10 września 2019 r. zmieniające rozporządzenie w sprawie prowadzenia rejestru zabytków, krajowej, wojewódzkiej i gminnej ewidencji zabytków (...) nie dotyczy GEZ

⁴ Ustawa z dnia 22 czerwca 2017 r. o zmianie ustawy o ochronie zabytków i opiece nad zabytkami oraz niektórych innych ustaw, Dz.U. 2017 poz. 1595.

uchwalonych przed wejściem w życie w/w rozporządzenia. Dotyczy ono w szczególności trybu wpisywania i skreślenia z zasobu WEZ, GEZ, obowiązku informowania o podjęciu zamiaru o wpisaniu do ewidencji (lub skreślenia) właścicieli zabytków, współpracy samorządów z WKZ.

Podział kompetencji i organizacja organów ochrony zabytków określone są w art. 89-101 „ustawy o ożionz 2003”.

Ustawowo organami ochrony zabytków są:

1. Minister właściwy do spraw kultury i ochrony dziedzictwa narodowego, w imieniu którego zadania i kompetencje w tym zakresie wykonuje Generalny Konserwator Zabytków.

Do kompetencji GKZ należy m.in. opracowywanie krajowego programu ochrony i opieki nad zabytkami, podejmowanie działań związanych z wspieraniem rozwoju regionalnego i realizacja kontraktów wojewódzkich w sprawach opieki nad zabytkami, sprawowanie nadzoru nad działalnością wojewódzkich konserwatorów zabytków, prowadzenie krajowej ewidencji zabytków, promowanie badań naukowych w zakresie konserwacji zabytków. Przy ministrze ds. kultury działa Rada Ochrony Zabytków - jako organ opiniotawczo-doradczy. Przy Generalnym Konserwatorze Zabytków działa Główna Komisja Konserwatorska - jako organ opiniotawczy.

2. Wojewoda, w imieniu którego zadania i kompetencje w tym zakresie wykonuje wojewódzki konserwator zabytków.

Do zadań wojewódzkiego konserwatora zabytków należy m.in.: realizacja zadań wynikających z krajowego programu ochrony zabytków i opieki nad zabytkami, sporządzanie, w ramach przyznaných środków budżetowych, planów finansowania ochrony zabytków i opieki nad zabytkami, prowadzenie rejestru i wojewódzkiej ewidencji zabytków oraz gromadzenie dokumentacji w tym zakresie; wydawanie decyzji, postanowień i zaświadczeń w sprawach określonych w ustawie oraz w przepisach odrębnych; sprawowanie nadzoru nad prawidłowością prowadzonych badań konserwatorskich, architektonicznych, prac konserwatorskich, restauratorskich, robót budowlanych i innych działań przy zabytkach oraz badań archeologicznych; organizowanie i prowadzenie kontroli w zakresie ochrony zabytków i opieki nad zabytkami; opracowywanie wojewódzkich planów ochrony na wypadek konfliktu zbrojnego i sytuacji kryzysowych; upowszechnianie wiedzy o zabytkach; współpraca z innymi organami administracji publicznej w sprawach ochrony zabytków. Przy WKZ działa Wojewódzka Rada Ochrony Zabytków - jako organ opiniotawczy.

Zmiany w „ustawie o ożionz 2003” przeprowadzone w latach 2017-2018.

W 2017 roku uwzględniono zmiany wprowadzone:

- 1) ustawą z dnia 20 lutego 2015 r. o rzeczach znalezionych (Dz. U. poz. 397),

- 2) ustawą z dnia 24 kwietnia 2015 r. o zmianie niektórych ustaw w związku ze wzmocnieniem narzędzi ochrony krajobrazu (Dz. U. poz. 774),
- 3) ustawą z dnia 10 lipca 2015 r. o zmianie ustawy o ochronie zabytków i opiece nad zabytkami oraz ustawy o muzeach (Dz. U. z 2016 r. poz. 1330 i 1887),
- 4) ustawą z dnia 5 sierpnia 2015 r. o zmianie ustaw regulujących warunki dostępu do wykonywania niektórych zawodów (Dz. U. poz. 1505),
- 5) ustawą z dnia 4 listopada 2016 r. o zmianie ustawy o ochronie zabytków i opiece nad zabytkami oraz ustawy o zmianie ustawy o ochronie zabytków i opiece nad zabytkami oraz ustawy o muzeach (Dz. U. poz. 1887),
- 6) ustawą z dnia 16 listopada 2016 r. – Przepisy wprowadzające ustawę o Krajowej Administracji Skarbowej (Dz. U. poz. 1948 oraz z 2017 r. poz. 379),
- 7) ustawą z dnia 14 grudnia 2016 r. – Przepisy wprowadzające ustawę – Prawo oświatowe (Dz. U. z 2017 r. poz. 60),
- 8) ustawą z dnia 25 maja 2017 r. o restytucji narodowych dóbr kultury (Dz. U. poz. 1086),
- 9) ustawą z dnia 22 czerwca 2017 r. o zmianie ustawy o ochronie zabytków i opiece nad zabytkami oraz niektórych innych ustaw (Dz. U. poz. 1595)

Wprowadzono zmiany m.in. w:

- zasadach wywozu zabytków za granicę,
- udzielaniu pozwoleń na prowadzenie prac przy zabytku,
- uprawnień do prowadzenia, kierowania i nadzoru nad pracami przy zabytku,
- restytucji zabytków,
- powoływania wojewódzkich konserwatorów zabytków,
- powoływania członków ciał doradczych: Rady Ochrony Zabytków, Głównej Komisji Konserwatorskiej, Wojewódzkiej Rady Ochrony Zabytków.

Nowe są zasady karania za działania przeciw zabytkom, z wprowadzeniem kar aresztu i ograniczenia wolności do lat 5 oraz wysokich kar pieniężnych – do trzydziestokrotności minimalnego wynagrodzenia (rozdział 10a i 11 - „ustawa o ochronie zabytków i opiece nad zabytkami z dnia 24 kwietnia 2015 r.”). Powołany został (art. 83b - „ustawa o ochronie zabytków i opiece nad zabytkami z dnia 24 kwietnia 2015 r.”) nowy państwowy fundusz celowy: **Narodowy Fundusz Ochrony Zabytków**, którego dysponentem jest minister kultury i dziedzictwa narodowego, zasilany finansowo z ww. kar pieniężnych.

Na mocy zmian, **od 2017 r. obowiązuje możliwość udzielania przez organy stanowiące jednostki samorządu terytorialnego dotacji na prace konserwatorskie, restauratorskie lub roboty budowlane także przy zabytkach znajdujących się w gminnej ewidencji zabytków (art. 81.1. „ustawa o ochronie zabytków i opiece nad zabytkami z dnia 24 kwietnia 2015 r.”)**. Zasady udzielania dotacji mają zostać określone w uchwałach organów udzielających dotacji.

W 2018 r. ustawa o ochronie zabytków otrzymała kolejny tekst jednolity: Dz.U. z 2018 r. poz. 2067, 2245. Uwzględniono m.in. zmiany wprowadzone:

- 1) ustawą z dnia 24 listopada 2017 r. o zmianie ustawy o ochronie zabytków i opiece nad zabytkami oraz ustawy o ochronie przyrody (Dz. U. z 2018 r. poz.

- 10), **w zakresie przepisów wykonawczych dotyczących usunięcia drzew lub krzewów;**
- 2) ustawą z dnia 3 lipca 2018 r. – Przepisy wprowadzające ustawę – Prawo o szkolnictwie wyższym i nauce (Dz. U. poz. 1669);
 - 3) ustawą z dnia 22 listopada 2018 r. – o zmianie ustawy Prawo oświatowe, ustawy o systemie oświaty oraz niektórych innych ustaw.
 - 4) ustawą z dnia 8 marca 1990 r. o samorządzie gminnym (t.j. Dz.U. 2020 poz. 282, z późn. zm. (782 i 1378 dot. planowania)

Ochrona zabytków i opieka nad zabytkami należy do zadań własnych gminy. Art. 7, ust. 1, pkt. 9 ustawy o samorządzie gminnym określa zadania własne gminy: „zaspokajanie zbiorowych potrzeb wspólnoty należy do zadań własnych gminy”. W szczególności zadania własne obejmują m.in. zagadnienia:

- ładu przestrzennego, gospodarki nieruchomościami, ochrony środowiska i przyrody oraz gospodarki wodnej;
- gminnych dróg, ulic, mostów, placów oraz organizacji ruchu drogowego;
- wodociągów i zaopatrzenia w wodę, kanalizacji, usuwania i oczyszczania ścieków komunalnych, utrzymania czystości i porządku oraz urządzeń sanitarnych; wysypisk i unieszkodliwiania odpadów komunalnych, zaopatrzenia w energię elektryczną i ciepłą oraz gaz;
- gminnego budownictwa mieszkaniowego,
- kultury, w tym bibliotek gminnych i innych instytucji kultury oraz ochrony zabytków i opieki nad zabytkami;
- kultury fizycznej i turystyki, w tym terenów rekreacyjnych i urządzeń sportowych,
- targowisk i hal targowych;
- zieleni gminnej i zadrzewień;
- cmentarzy gminnych;
- utrzymania gminnych obiektów i urządzeń użyteczności publicznej oraz obiektów administracyjnych;
- promocji gminy.

Zadania gminy mogą być związane bezpośrednio lub pośrednio z dziedzictwem kulturowym. W gminnych planach, bowiem nie sposób pominąć zabytków w sprawach dotyczących budownictwa mieszkaniowego (np. pierzeje z domami mieszkalnymi o wartościach zabytkowych), przy rozwiązywaniu problemów dotyczących utrzymania dróg i mostów oraz organizacji ruchu czy też zieleni gminnej i zadrzewień (obsadzenia traktów, zieleni cmentarzy, parków) lub promocji gminy.

Inne istotne uregulowania prawne dotyczące zabytków:

- ✓ Ustawa z dnia 27 marca 2003 r. o planowaniu i zagospodarowaniu przestrzennym (t.j. Dz.U. 2020, poz. 293 z późn. zm.) z aktami wykonawczymi.
- ✓ Ustawa z dnia 7 lipca 1994 r. Prawo budowlane (t.j. Dz.U. 2020, poz. 1333, z późn. zm).

- ✓ Ustawa z dnia 27 kwietnia 2001 r. Prawo ochrony środowiska (t.j. Dz.U. 2020, poz. 1219 ze zm.) z aktami wykonawczymi.
- ✓ Ustawa z dnia 16 kwietnia 2004 r. o ochronie przyrody (t.j. Dz.U. 2020, poz. 55 z późn. zm.), uwzględnia się w niej ochronę krajobrazów (zachowanie cech charakterystycznych danego krajobrazu), a wśród walorów chronionych wymienia się wartości kulturowe. Jedną z form ochrony wg tej ustawy są parki krajobrazowe – obszary chronione ze względu na wartości przyrodnicze, ale także walory historyczne i kulturowe.
- ✓ Ustawa z dnia 31 stycznia 1959 r. o cmentarzach i chowaniu zmarłych (t.j. Dz.U. 2020, poz. 1947).
- ✓ Ustawa z dnia 21 sierpnia 1997 r. o gospodarce nieruchomościami (t.j. Dz.U. 2020, poz. 1990).
- ✓ Ustawa z dnia 25 października 1991 r. o organizowaniu i prowadzeniu działalności kulturalnej (t.j. Dz.U. 2020, poz. 194).
- ✓ Ustawa z dnia 24 kwietnia 2003 r. o działalności pożytku publicznego i wolontariacie (t.j. Dz.U. 2020, poz. 1057).
- ✓ Ustawa z 3 października 2008 r. o udostępnianiu informacji o środowisku i jego ochronie, udziale społeczeństwa w ochronie środowiska oraz o ocenach oddziaływania na środowisko (t.j. Dz.U. 2020, poz. 283 z późn. zm.). Na mocy w/w ustawy ochrona „obszarów o krajobrazie mającym znaczenie historyczne, kulturowe lub archeologiczne, zabytków i krajobrazu kulturowego, objęte istniejącą dokumentacją, w szczególności rejestrem lub ewidencją zabytków” otrzymuje dodatkowe umocowanie prawne.
- ✓ Ustawa z dnia 24 kwietnia 2015 r. o zmianie niektórych ustaw w związku ze wzmocnieniem narzędzi ochrony krajobrazu, tzw. ustawa krajobrazowa (Dz.U.2015, poz. 774 z późn. zm.). Ustawa nakłada na władze samorządowe województwa obowiązki w zakresie krajobrazu kulturowego i sporządzenia audytu krajobrazowego

3. UWARUNKOWANIA ZEWNĘTRZNE OCHRONY DZIEDZICTWA KULTUROWEGO GMINY DARŁOWO

3.1. OCHRONA DZIEDZICTWA KULTUROWEGO W USTALENIACH MIĘDZYNARODOWYCH

Najistotniejsze dla dziedzictwa kulturowego ustalenia międzynarodowe, przyjęte przez Polskę to:

- ❖ **Konwencja w sprawie ochrony światowego dziedzictwa kulturalnego i naturalnego z 16 listopada 1972 r. przyjęta na sesji w Paryżu**
(Dz.U. z 1976 r. nr 32, poz. 190, załącznik)



Konwencja zobowiązuje do: ustanowienia „skutecznego systemu ochrony dziedzictwa kulturalnego i naturalnego o wyjątkowym znaczeniu dla całej ludzkości, zorganizowanego w sposób stały i zgodny z metodami współczesnej nauki”; uprawiania polityki zmierzającej do wyznaczenia dziedzictwu kulturalnemu i naturalnemu odpowiedniej funkcji w życiu zbiorowym i włączenia ochrony tego dziedzictwa do programów planowania ogólnego; podejmowania środków prawnych, naukowych, technicznych, administracyjnych i finansowych w celu identyfikacji, ochrony, konserwacji, waloryzacji i reanimacji tego dziedzictwa.

- ❖ **Europejska konwencja o ochronie dziedzictwa archeologicznego (poprawiona) – 16 stycznia 1992 r. - La Valetta**
(Dz.U. z 1996 r., Nr 120, poz. 564)

Konwencja dotycząca dziedzictwa archeologicznego, które stanowi źródło „zbiorowej pamięci europejskiej i instrument dla badań historycznych i naukowych”. Zobowiązuje do wprowadzenia systemu prawnej ochrony dziedzictwa archeologicznego, zapewniającego prowadzenie ewidencji archeologicznego dziedzictwa, łączenia potrzeb archeologii z wymaganiami planów zagospodarowania, zapewnienia finansowego wsparcia dla badań archeologicznych od władz państwowych, regionalnych i gminnych.

- ❖ **Europejska konwencja krajobrazowa – 22 października 2000 r. – Florencja**
(Dz.U. z 2006 r., Nr 14, poz. 98)



Konwencja zobowiązuje do: ustanowienia i wdrożenia polityki w zakresie krajobrazu, który przyczynia się do tworzenia kultur lokalnych i jest podstawowym komponentem europejskiego dziedzictwa przyrodniczego i kulturowego) ukierunkowanej na ochronę, gospodarkę i planowanie krajobrazu. W konwencji tej zwrócono uwagę na współpracę transgraniczną (na szczeblu regionalnym i lokalnym) służącą przygotowaniu i wdrażaniu wspólnych programów dotyczących krajobrazu (krajobrazy transgraniczne). Ustanowiono Nagrodę Krajobrazową Rady Europy - wyróżnienie przyznawane organom lokalnym i regionalnym, które wykażą się skutecznymi i znaczącymi osiągnięciami w dziedzinie ochrony, gospodarki lub planowania krajobrazu.

- ❖ **Konwencja UNESCO w sprawie ochrony i promowania różnorodności form wyrazu kulturowego, sporządzona w Paryżu dnia 20 października 2005 r.**
(Dz.U. z 2007 r., Nr 215, poz. 1585)



Celami konwencji są m.in.: ochrona i promowanie różnorodności form wyrazu kulturowego; tworzenie takich warunków dla kultur, by mogły się w pełni rozwijać i swobodnie na siebie oddziaływać w sposób przynoszący im wzajemne korzyści; promowanie poszanowania różnorodności form wyrazu kulturowego i uświadamianie jej wartości na płaszczyźnie lokalnej, krajowej i międzynarodowej; potwierdzenie znaczenia związku między kulturą i rozwojem dla wszystkich krajów. Za zasady uznano: komplementarność ekonomicznych i kulturowych aspektów rozwoju - z uwagi na fakt, że kultura jest jedną z głównych sił napędowych rozwoju, kulturowe aspekty rozwoju są równie istotne jak jego aspekty ekonomiczne. Ochrona, promowanie i zachowanie różnorodności kulturowej są podstawowym warunkiem trwałego i zrównoważonego rozwoju dla dobra obecnych i przyszłych pokoleń.

- ❖ **Konwencja o ochronie dziedzictwa architektonicznego Europy**

przyjęta 3 października 1985 r. w Granadzie, weszła w życie 1 grudnia 1987 r. Przez Polskę została podpisana 19 października 2011 r. (Dz.U. 2012 poz.2010)

Zasadniczym celem dokumentu jest ochrona europejskiego dziedzictwa architektonicznego. Konwencja definiuje pojęcie dziedzictwa architektonicznego i zwraca uwagę na potrzebę jego ochrony nie tylko na szczeblu krajowym, ale i europejskim. Konwencja zakłada współdziałanie społeczeństwa w procesie ochrony zabytków, podkreśla rolę promocji dziedzictwa i rozwijania świadomości społecznej w zakresie ochrony zabytków. Zobowiązuje również strony do wymiany informacji na temat polityki konserwacji zabytków.

❖ **Dyrektywa Parlamentu Europejskiego i Rady Europy – INSPIRE** (*Infrastructure for Spatial Information In Europe*)

W ustawie o infrastrukturze informacji przestrzennej z dnia 4 marca 2010 r., która weszła w życie 7 czerwca 2010 r. (Dz.U. 2010 nr 76 poz. 489) Minister Kultury i Dziedzictwa Narodowego został zdefiniowany (art. 3, pkt. 7c) jako organ wiodący i współodpowiedzialny, wraz z Ministrem Środowiska, w zakresie tematu danych przestrzennych w części dotyczącej zabytków nieruchomości w rozumieniu ustawy z dnia 23 lipca 2003 r. o ochronie zabytków i opiece nad zabytkami. Ustawa stanowi przeniesienie na grunt legislacyjny Polski zapisów dyrektywy Parlamentu Europejskiego i Rady Europy – INSPIRE.

Założeniem dyrektywy jest opracowanie baz danych GIS oraz udostępnienie tych danych za pomocą usług sieciowych (serwisów internetowych) w celu upowszechnienia, oraz darmowego dostępu, danych stanowiących rejestr publiczny (wraz ze zdefiniowaniem ograniczeń dostępu do tych danych, jeśli wymaga tego interes Państwa).

❖ **Znak Dziedzictwa Europejskiego**

(decyzja Parlamentu Europejskiego i Rady Europy nr 1194/2011 z dnia 16 listopada 2011 r. ustanawiająca działania Unii Europejskiej na rzecz ZDE)

Unia Europejska (UE) ustanawia Znak Dziedzictwa Europejskiego przyznawany znajdującym się na terytorium Unii obiektom odgrywającym istotną rolę w historii, kulturze oraz w budowaniu Unii. Jego zadaniem jest zwrócenie uwagi na **wspólne dziedzictwo kulturowe** w celu wzmocnienia poczucia przynależności do Unii wśród obywateli oraz wzmocnienia dialogu między kulturami. Ponadto, w szczególności przez turystykę kulturalną, dziedzictwo odgrywa ważną rolę w rozwoju gospodarczym regionów europejskich, które skorzystałyby z nadania mu odpowiedniej rangi.

Nacisk został położony na **europejską wartość symboliczną** obiektów i ich **wymiar pedagogiczny**; odróżnia to znak dziedzictwa europejskiego od inicjatyw w zakresie dziedzictwa realizowanych przez UNESCO i Radę Europy.

Kryteria przyznawania

Do przyznania znaku kwalifikują się zabytki, miejsca naturalne, obiekty podwodne, archeologiczne, przemysłowe lub miejskie, krajobrazy kulturowe, miejsca pamięci, dobra i obiekty kultury i dziedzictwo niematerialne związane z danym miejscem, w tym dziedzictwo współczesne.

Wspólne wnioski mogą być składane dla **obiektów międzynarodowych** usytuowanych w kilku państwach członkowskich, które łączy jeden konkretny temat, jak również dla **krajowych obiektów tematycznych** obejmujących kilka obiektów usytuowanych w tym samym państwie członkowskim, które łączy taki sam temat.



❖ **Znak Błękitnej Tarczy** (znany także jako „Blue Shield”)

Znak został stworzony do oznakowania obiektów kultury, aby zapewnić im ochronę przed atakiem w razie konfliktu zbrojnego. Jest kulturowym odpowiednikiem Czerwonego Krzyża. Symbol ten, zaprojektowany przez Polaka prof. Jana Zachwatowicza, został określony w Konwencji haskiej z 1954 r. (Konwencja o ochronie dóbr kulturalnych w razie konfliktu zbrojnego, podpisana w Hadze dnia 14 maja 1954 r.).

Zgodnie z art. 12 „ustawy uoozionz 2003” Starosta, w uzgodnieniu z wojewódzkim konserwatorem zabytków, może umieszczać na zabytku nieruchomym wpisanym do rejestru znak informujący o tym, iż zabytek ten podlega ochronie. Wzór znaku opartego na Błękitnej Tarczy, jego wymiar i miejsce umieszczenia na zabytku nieruchomym określa rozporządzenie Ministra Kultury z 09 lutego 2004 r. w sprawie wzoru znaku informacyjnego umieszczanego na zabytkach nieruchomych wpisanych do rejestru zabytków (Dz.U.2004, nr 30, poz. 259). Umieszczanie znaku na zabytku jest elementem promocji dziedzictwa narodowego, ma przyczynić się także do podniesienia świadomości u mieszkańców i turystów o wartości danego zabytku. Zwolenie na umieszczenie znaku na zabytku wydaje wojewódzki konserwator zabytków.



3.2. STRATEGICZNE CELE POLITYKI PAŃSTWA W ZAKRESIE OCHRONY ZABYTEKÓW I OPIEKI NAD ZABYTEKAMI

❖ **NARODOWA STRATEGIA ROZWOJU KULTURY NA LATA 2004–2013** **z Uzupełnieniem Narodowej Strategii Rozwoju Kultury na lata 2004–2020** (przyjęta przez RM w 2005 r.)

Ochrona i rewaloryzacja zabytków została uznana za jeden z podstawowych celów strategicznych, a za cele częściowe uznano m.in.:

- kompleksową rewaloryzację zabytków i ich adaptację na funkcje kulturalne, turystyczne, edukacyjne, rekreacyjne i inne cele społeczne;
- zwiększenie roli zabytków w rozwoju turystyki i przedsiębiorczości poprzez tworzenie zintegrowanych produktów turystycznych,
- podnoszenie świadomości społecznej w sferze ochrony dziedzictwa kulturowego.

W uzupełnieniu Narodowej Strategii Rozwoju Kultury na lata 2004–2020 wprowadzono programy wdrożeniowe jako system realizacyjny NSRK, powiązane z finansowaniem działalności kulturalnej ze środkami znajdującymi się w dyspozycji Ministra Kultury. Dla działań związanych z opieką nad zabytkami powołano program wdrożeniowy: **Narodowy Program Kultury „Ochrona Zabytków i Dziedzictwa Kulturowego na lata 2004–2013”** z priorytetami:

1. rewaloryzacja zabytków nieruchomych i ruchomych,
2. rozwój instytucji muzealnych,
3. ochrona dziedzictwa narodowego poza granicami kraju,
4. ochrona zabytków archeologicznych,
5. tworzenie zasobów cyfrowych dziedzictwa kulturowego,
6. ochrona zabytkowych cmentarzy.

Celem programu jest intensyfikacja ochrony i upowszechniania dziedzictwa kulturowego, w tym kompleksowa poprawa stanu zabytków oraz rozwój kolekcji muzealnych, gdzie celami częściowymi są:

- a) poprawa stanu zachowania zabytków;
- b) zwiększenie narodowego zasobu dziedzictwa kulturowego (w tym dziedzictwa archeologicznego);
- c) kompleksowa rewaloryzacja zabytków i ich adaptacja na cele inne niż kulturalne;
- d) zwiększenie roli zabytków w rozwoju turystyki i przedsiębiorczości poprzez tworzenie zintegrowanych narodowych produktów turystycznych;
- e) poprawa warunków instytucjonalnych, prawnych i organizacyjnych w zakresie ochrony zabytków i ich dokumentacji;
- f) zabezpieczenie zabytków, muzealiów i archiwaliów przed skutkami klęsk żywiołowych, kradzieżami i nielegalnym wywozem za granicę oraz na wypadek sytuacji kryzysowej i konfliktu zbrojnego.

❖ **KRAJOWY PROGRAM OCHRONY ZABYTKÓW I OPIEKI NAD ZABYTKAMI,
zwany dalej „KPOZiOnZ”**

(przyjęty uchwałą Nr 82 Rady Ministrów z dnia 13 sierpnia 2019 r.⁵)

Okres realizacji ustalono na lata 2019–2022.

„KPOZiOnZ” 2019–2022 jest głównym dokumentem strategicznym określającym cele administracji rządowej oraz podległych jej służb i instytucji w zakresie ochrony zabytków i opieki nad zabytkami, a także środki służące do realizacji wyznaczonych celów.

Dokument zawiera ewaluację KPOZiOnZ na lata 2014-2017, w tym m.in.:

„Główną zaletą Programu 2014–2017 była jakościowa zmiana polegająca na zapoczątkowaniu planowania strategicznego na poziomie centralnym w obszarze ochrony zabytków i opieki nad zabytkami. Pilotażowy charakter dokumentu sprawił, że na etapie jego redagowania pojawiło się wiele wad Programu, które w konsekwencji uniemożliwiły i utrudniły realizację zawartych w nim zadań, zgodnie z przyjętym planem”.

Wśród wad wymieniono⁶:

- nadmiernie rozbudowana i szczegółowa warstwa opisowa, niezapewniająca przejrzystości, precyzji i elastyczności w późniejszej realizacji, przy czym ów brak elastyczności w reagowaniu na zmieniającą się sytuację oraz pojawiające się problemy okazał się najbardziej odczuwalny w zakresie planu finansowego i harmonogramu,
- brak czytelnego powiązania niektórych konkretnych zadań, składających się na poszczególne kierunki działania, z przyjętymi wskaźnikami realizacji,
- brak dla części zadań wskaźników, podobnie w wypadku kierunków działania i celów szczegółowych,
- rozproszenie i nadmierna komplikacja struktury zarządzania i monitoringu realizacji zadań, brak jednego wystarczająco umocowanego (tj. dysponującego adekwatnymi narzędziami i odrębnym budżetem przeznaczonym wyłącznie na cele bieżącego zarządzania i monitoringu) ośrodka realizującego Program, podejmującego bieżące decyzje merytoryczne, w postaci osoby odpowiedzialnej personalnie za realne zarządzanie Programem,
- brak koordynatora Programu – osoby odpowiedzialnej za zarządzanie efektywnością i jakością realizacji Programu.

Na podstawie wyników ewaluacji i doświadczeń towarzyszących realizacji Programu 2014–2017, przy przygotowywaniu Programu 2019–2022 położono szczególny nacisk na zmiany w warstwie:

- 1) poprawy struktury zarządzania, monitoringu i ewaluacji Programu;
- 2) wyraźnego powiązania wskaźników realizacji Programu z konkretnymi zadaniami, zaplanowanymi jako elementy realizacji kierunków działania i celów szczegółowych.

⁵ Monitor Polski poz. 808.

⁶ Tamże, s. 8.

Celem głównym jest „Stworzenie warunków dla efektywnej ochrony i opieki nad zabytkami” realizowany przez 3 cele szczegółowe, podzielone na kierunki działania tj.

Cel 1.: optymalizacja systemu ochrony dziedzictwa kulturowego poprzez:

- wzmocnienie systemu ochrony na poziomie lokalnym
- wzmocnienie systemu i ochrony na poziomie centralnym

Cel 2.: wsparcie działań w zakresie opieki nad zabytkami poprzez:

- merytoryczne wsparcie działań w zakresie opieki nad zabytkami
- podnoszenie bezpieczeństwa zasobu zabytkowego

Cel 3.: budowanie świadomości społecznej wartości dziedzictwa kulturowego poprzez:

- upowszechnienie wiedzy na temat dziedzictwa kulturowego i jego wartości
- tworzenie warunków dla sprawowania społecznej opieki nad zabytkami

Realizacja Programu 2019–2022 będzie prowadzona w ramach środków finansowych pochodzących z budżetu państwa, w części 24 – kultura i ochrona dziedzictwa narodowego.

Budżet Programu 2019–2022 wynosi 25.617 089,00 zł

Zarządzanie, koordynacja i monitorowanie Programem 2019–2022 należy do koordynatora Programu i jego zespołu, który ponosi odpowiedzialność za realizację Programu. W szczególności odpowiedzialność ta dotyczy identyfikacji problemów i zagrożeń dla realizacji założonych celów Programu ujętych we wskaźniki oraz sygnalizowania uzasadnionych korekt w sposobie realizacji Programu, włącznie z ewentualną koniecznością nowelizacji jego treści na drodze uchwały Rady Ministrów.

Minister Kultury i Dziedzictwa Narodowego może w konkretnym i ściśle określonym zakresie zmienić zakres tej odpowiedzialności w aktach wewnętrznych, umowach i porozumieniach wydawanych i zawieranych w ramach realizacji Programu 2019–2022.

Osobą odpowiedzialną za koordynację i zarządzanie Programem 2019–2022 jest powoływany przez Ministra Kultury i Dziedzictwa Narodowego **Narodowego Koordynator Programu 2019–2022 będący dyrektorem Narodowego Instytutu Dziedzictwa.**

Rada Ochrony Zabytków przy Ministrze Kultury i Dziedzictwa Narodowego jest ciałem doradczym wspomagającym zarządzanie i koordynację „**KPOZiOnZ**” 2019–2022.

Podmioty odpowiedzialne za realizację:

- Narodowy Instytut Dziedzictwa
- wojewódzcy konserwatorzy zabytków z obsługującymi ich urzędami
- dyrektorzy urzędów morskich z obsługującymi ich urzędami
- Narodowe Muzeum Morskie w Gdańsku
- *inne podmioty, angażowane w miarę potrzeby do wykonania konkretnych zadań niezbędnych do realizacji Programu 2019–2022, pod warunkiem, że koszty ich zaangażowania nie spowodują przekroczenia ustalonego budżetu Programu.*

Koordynator Programu(...) składa sprawozdania z jego realizacji; Minister Kultury i Dziedzictwa Narodowego co 2 lata przedkłada stosowne sprawozdania Radzie Ministrów.

❖ **OCHRONA DZIEDZICTWA NIEMATERIALNEGO**

16.08.2011 r. w Polsce weszła w życie Konwencja UNESCO w sprawie ochrony niematerialnego dziedzictwa kulturowego.

(Polska ratyfikowała Konwencję 22.10.2010 r., Dz.U. 2011 Nr 172, poz. 1018)



Narodowy Instytut Dziedzictwa (instytucja kultury, stanowiąca zaplecze eksperckie MKiDN) zajmuje się zagadnieniami związanymi z dziedzictwem niematerialnym i jego ochroną w Polsce, w odniesieniu do Konwencji UNESCO z 2003 roku. Przygotowano założenia i procedury dotyczące ochrony dziedzictwa niematerialnego, wytyczne w sprawie składania wniosków o wpis na krajową listę dziedzictwa niematerialnego, formularze wniosku zgłoszeniowego, załączniki do wniosku oraz instrukcje i stronę internetową. (www.zabytek.pl, www.nid.pl, <http://niematerialne.nid.pl/>).

Obejmowane ochroną na terenie Polski elementy niematerialnego dziedzictwa kulturowego powinny:

- być żywe, odzwierciedlające zarówno tradycyjne, jak i współczesne praktyki, w których wyraża się tożsamość grup kulturowych;
- mieć charakter (...) włączający, nie służący przypisywaniu wyłączności na określone praktyki danej grupie lecz wzmacnianiu spójności społecznej, podtrzymywanej w różnorodnych przejawach niematerialnego dziedzictwa kulturowego;
- ponieważ niematerialne dziedzictwo jest zakorzenione we wspólnotach, oznacza to, iż może zostać uznane za element tożsamości i tradycji określonych wspólnot tylko i wyłącznie przez nie same i za ich zgodą;
- elementy wpisane na krajową listę niematerialnego dziedzictwa kulturowego mogą być następnie wpisane na listę reprezentatywną niematerialnego dziedzictwa ludzkości - prowadzoną przez UNESCO.

Dziedzictwo niematerialne to m.in.:

- tradycje i przekazy ustne (np. bajki, przysłowia, pieśni, oracje, opowieści wspomnieniowe i wierzeniowe, historie, przemowy, lamenty pogrzebowe, zawołania pasterskie i handlowe), w tym w języku jako nośniku niematerialnego dziedzictwa kulturowego;
- sztuki widowiskowe i tradycje muzyczne (np. tradycje wokalne, instrumentalne i taneczne; widowiska religijne, karnawałowe i doroczne);

- praktyki społeczno-kulturowe (np. zwyczaje, rytuały i obrzędy doroczne, sytuacyjne i rodzinne: chrzciny, wesela, pogrzeby; ceremonie lokalne i środowiskowe; zwyczaje odpustowe i pielgrzymki; gry i zabawy; folklor dziecięcy; sposoby świętowania; praktyki służące nawiązywaniu kontaktów międzyludzkich (...));
- wiedza i praktyka dotycząca przyrody i wszechświata (np. tradycyjne wyobrażenia o wszechświecie; meteorologia ludowa, tradycyjne sposoby gospodarowania, tradycyjne sposoby leczenia; zamawiania: miłosne, medyczne);
- wiedza i umiejętności związane z rzemiosłem tradycyjnym.

Krajowa lista niematerialnego dziedzictwa kulturowego jest prowadzona przez Ministra Kultury i Dziedzictwa Narodowego. Wpis dokonywany jest na wniosek: grup, wspólnot oraz organizacji pozarządowych. W uzasadnionych przypadkach, tj. jeżeli dany element dziedzictwa niematerialnego kultywowany jest jedynie przez pojedyncze osoby, również na wniosek jednostek.

Narodowy Instytut Dziedzictwa prowadzi również krajowy rejestr dobrych praktyk w zakresie ochrony dziedzictwa niematerialnego. Jest to platforma do wymiany doświadczeń oraz inspiracji dla wszystkich stron zainteresowanych ochroną niematerialnego dziedzictwa.

[\(http://niematerialne.nid.pl/Ochrona_dziedzictwa/Dobre_praktyki/\)](http://niematerialne.nid.pl/Ochrona_dziedzictwa/Dobre_praktyki/)

Uchylone

- **STRATEGIA ROZWOJU KRAJU 2020**
(przyjęta Uchwałą Nr 157 Rady Ministrów z dnia 25 września 2012 r., M.P. 2012, poz. 882).

Przyjęte

- " **STRATEGIA NA RZECZ ODPOWIEDZIALNEGO ROZWOJU DO ROKU 2020 (z perspektywą do 2030)**
Uchwała Nr 8 Rady Ministrów z dnia 14 lutego 2017 r., M.P. 2017, poz. 260.

W zapisach nowej Strategii w punkcie „4. Wzmocnienie roli kultury dla rozwoju gospodarczego i spójności społecznej”, w działaniach do 2030 r. zapisano:

„Ochrona i promocja dziedzictwa narodowego – wykorzystanie potencjału dziedzictwa dla wzmocnienia kapitału społecznego oraz poczucia tożsamości i wspólnoty; inwestycje w dziedzictwo narodowe (dobra kultury, nauki i sztuki, zabytki, rozwój sieci muzeów, wspieranie i promocja dziedzictwa kulturowego wpisanego na listę światowego dziedzictwa UNESCO)”. Wśród projektów strategicznych wymienione zostały m. in.: Dziedzictwo buduje wspólnotę (sieć muzeów historycznych), Kultura/Dziedzictwo/Wspólnota (wsparcie bibliotek, domów kultury, archiwów państwowych), Kolekcje (wspieranie instytucji kultury w tworzeniu kolekcji sztuki współczesnej).

Zmienione

- **KONTRAKT TERYTORIALNY DLA WOJEWÓDZTWA ZACHODNIOPOMORSKIEGO**
(podpisany 12.11.2014 r.) – z aneksem nr 2

W wyniku negocjacji strona rządowa i strona samorządowa ustaliły zmiany Kontraktu Terytorialnego. W dniu 5 maja 2017 r. projekt aneksu został zaakceptowany przez Radę Ministrów, a 23 maja 2017 r. przez Zarząd Województwa Zachodniopomorskiego (Uchwała ZWZ Nr 816/17). Główne zmiany Kontraktu Terytorialnego Województwa Zachodniopomorskiego wprowadzane aneksem nr 2 dotyczą rozszerzenia i uszczegółowienia listy projektów kluczowych dla rozwoju regionu i państwa w obszarze kultury i dziedzictwa kulturowego, ale także innych obszarów m.in. ochrony zdrowia czy gospodarki niskoemisyjnej.

3.3. POLITYKA W ZAKRESIE OPIEKI I OCHRONY NAD ZABYTKAMI W DOKUMENTACH SAMORZĄDU WOJEWÓDZTWA ZACHODNIOPOMORSKIEGO

❖ STRATEGIA ROZWOJU WOJEWÓDZTWA ZACHODNIOPOMORSKIEGO do roku 2020, zwana dalej „SRWZ 2020”

(przyjęta przez Sejmik Województwa Zachodniopomorskiego uchwałą Nr XXVI/303/05 z dnia 19 grudnia 2005 r.)

W „SRWZ 2020”, w diagnozie stanu województwa przedstawiono charakterystykę krajobrazu kulturowego ze wskazaniem najcenniejszych zespołów zabytków oraz identyfikację kluczowych problemów, do których zaliczono:

- zły stan zabytków,
- zbyt małe nakłady na rewitalizację i renowację zasobów środowiska kulturowego,
- słabo rozwinięte produkty turystyczne związane z wykorzystaniem zasobów środowiska kulturowego,
- problemy rozwojowe na obszarach założeń staromiejskich,
- brak środków i mechanizmów wsparcia rewitalizacji starej zabudowy mieszkaniowej, zabudowy poprzemysłowej i powojskowej.

Charakteryzując w „SRWZ 2020” stan i możliwości rozwoju turystyki stwierdzono duże potencjalne możliwości turystyki, której sprzyjają m.in. zabytki architektury i obiekty świadczące o bogatym dziedzictwie kulturowym regionu. Jednak w analizie SWOT zwrócono uwagę na niski poziom mechanizmów wsparcia rozwoju kultury i dziedzictwa kulturowego, małe wydatki jednostek samorządu terytorialnego na ochronę dziedzictwa kulturowego, słabo rozwinięte produkty turystyczne związane z wykorzystaniem zasobów środowiska naturalnego i kulturowego.

Wśród sześciu zdefiniowanych w „SRWZ 2020” celów strategicznych problematyka ochrony zabytków i opieki nad zabytkami została wskazana w:

- ✓ celu nr 1
Wzrost innowacyjności i efektywności gospodarowania (w zadaniu – rozwój i promocja produktów turystycznych).

- ✓ celu nr 3
Zwiększenie przestrzennej konkurencyjności regionu (w zadaniu –
Rozwój małych miast, rewitalizacja i rozwój obszarów wiejskich).
- ✓ celu nr 4
Zachowanie i ochrona wartości przyrodniczych, racjonalna
gospodarka rolna (w zadaniu nr 4- Rewitalizacja obszarów zurbanizowanych).
- ✓ celu nr 6
Wzrost tożsamości i spójności społecznej regionu (w działaniu –
Wzmacnianie tożsamości społeczności lokalnej i Wspieranie działań
aktywizujących rynek pracy)⁷.

W dokumencie uzupełniającym „SRWZ 2020” p.t. „**Priorytety Rozwoju Województwa Zachodniopomorskiego**” wysoko oceniono rozwój kulturalny i znaczenie sztuki w kondycji społeczności lokalnej oraz znaczenie dziedzictwa historycznego w budowie tożsamości społecznej. Także w priorytecie dotyczącym kształtowania i utrzymania ładu przestrzennego wspomniano o zachowaniu wartości środowiska kulturowego i przyrodniczego. Problematyka została rozwinięta w celach operacyjnych:

- ✓ Przeciwdziałanie degradacji przestrzeni przez nieskoordynowaną działalność Inwestycyjną.
- ✓ Ochrona krajobrazu naturalnego i kulturowego (priorytet 3).
- ✓ Dbłość o utrzymanie historycznego kształtu wartościowych zespołów urbanistycznych i architektonicznych (priorytet 5)⁸.

Podobnie w celu operacyjnym *Racjonalizacja wykorzystania przestrzeni zagospodarowanej i przekształcanej* jako pierwszy znalazł się priorytet: Rewaloryzacja i rewitalizacja centrów miejskich. W celu operacyjnym *Integracja społeczności regionu* jako priorytet nr 2 zapisano „Badanie i dokumentowanie historii oraz teraźniejszości regionu”⁹.

Projekt Strategii Rozwoju Województwa Zachodniopomorskiego do roku 2030

przyjęty przez Zarząd Województwa Zachodniopomorskiego Uchwałą nr 1555/18 w dniu 28 sierpnia 2018 r. uwzględnił uwagi sformułowane w trakcie oceny *ex ante*, a także konsultacji Strategii z Komisją Wspólną Rządu i Samorządu przy Ministerstwie Spraw Wewnętrznych i Administracji - dokument zyskał pozytywną opinię Komisji.

❖ **PLAN ZAGOSPODAROWANIA PRZESTRZENNEGO WOJEWÓDZTWA ZACHODNIOPOMORSKIEGO, zwany dalej „PZPW 2010”**

(Przyjęty uchwałą Sejmiku Województwa Zachodniopomorskiego Nr XLV/530/2010 z dn. 29.10.2010 r. Przystąpienie do zmiany planu nastąpiło Uchwałą nr 555/18 Zarządu Województwa Zachodniopomorskiego z dn. 09.04.2018 r. przyjmującą projekt zmiany Planu zagospodarowania przestrzennego województwa zachodniopomorskiego wraz

⁷ Porównaj *Strategia Rozwoju Województwa Zachodniopomorskiego do roku 2020*, s. 86.

⁸ *Priorytety Rozwoju Województwa Zachodniopomorskiego*, s. 39-41.

⁹ Tamże, s. 52.

UWAGA: W 2020 r. nastąpiła aktualizacja Planu Zagospodarowania Przestrzennego Województwa Zachodniopomorskiego (Uchwała Nr XVII/214/20 Sejmiku Województwa Zachodniopomorskiego z dn. 24 czerwca 2020 roku)

Jest to opracowanie o charakterze regionalnym, które stanowi integralny element szeroko pojętego planowania strategicznego w zakresie przestrzennej koordynacji działań; formułuje cele gospodarowania przestrzenią województwa i zasady jej kształtowania oraz określa kierunki polityki przestrzennej w długiej perspektywie.

Strategicznym celem zagospodarowania przestrzennego województwa jest zrównoważony rozwój służący integracji przestrzeni regionalnej z przestrzenią europejską i krajową; spójności wewnętrznej województwa; zwiększeniu jego konkurencyjności oraz podniesieniu poziomu i jakości życia mieszkańców do średniego poziomu w Unii Europejskiej.

Przez właściwe wykorzystanie przestrzeni należy rozumieć m.in.:

- ochronę i zachowanie jej niezbywalnych wartości jakimi są bioróżnorodność, walory przyrodnicze, krajobrazowe i **dziedzictwo kulturowe**;
- harmonizację działań wpływających lub mogących mieć wpływ na przekształcenia przestrzeni (w tym eliminacja konfliktów i zagrożeń).

Ustalenia „PZPWZ 2020” nie stanowią prawa miejscowego i tym samym nie naruszają autonomii gmin w zakresie gospodarki przestrzennej, umożliwiają jednak ubieganie się o środki finansowe regionalne, krajowe i unijne na realizację zadania celu publicznego.

Uchwalanie miejscowych planów zagospodarowania przestrzennego z **terenu województwa zachodniopomorskiego**, z uwzględnieniem konieczności uzgodnień z ZWKZ, leży w kompetencjach gmin.

We wszystkich planach dotyczących obszarów wpisanych do rejestru zabytków – np. układów staromiejskich, zabytkowych zespołów folwarcznych, pałacowych, parkowych – znajdują się zapisy ustalające warunki ochrony zabytków. Dla innych obszarów chronionych, na których znajdują się np. obiekty z wojewódzkiej lub gminnej ewidencji zabytków, także wprowadzane są indywidualne zapisy. Plany i ich aktualizacje tworzone są zgodnie z potrzebami poszczególnych samorządów lub inwestorów.

Jednym z ważniejszych elementów planu jest część poświęcona stanowi zachowania dziedzictwa kulturowego opracowana przez Biuro Dokumentacji Zabytków w Szczecinie¹⁰, pn. „Aktualizacja Studium i stanu zachowania oraz kształtowania krajobrazu kulturowego województwa zachodniopomorskiego” do zmiany Planu Zagospodarowania Przestrzennego Województwa Zachodniopomorskiego”. Opracowanie to wskazało **Parki Kulturowe (PK) i Obszary Kulturowo-Krajobrazowe (OKK)**.

¹⁰ Biuro Dokumentacji Zabytków to instytucja kultury samorządu województwa zachodniopomorskiego, wyspecjalizowana w ochronie i dokumentacji dziedzictwa kulturowego; opracowanie powstało w 2010 r.

W „PZPWZ 2020” wskazano kategorię obszarów kulturowo-krajobrazowych (OKK) z zaleceniem uwzględniania ich w polityce przestrzennej jednostek samorządu terytorialnego¹¹. Na obszarze woj. zachodniopomorskiego wyodrębniono 30 OKK.



Gmina Darłowo ujęta została w OKK: 9, 17, 30.

OKK 9 „Dolina Grabowej” - opis w odniesieniu do obszaru gminy Darłowo

Obszar w północno-wschodniej części woj. zachodniopomorskiego, w granicach gminy: Polanów, Stawno, Malechowo i Darłowo, wytyczony wzdłuż doliny rzeki Grabowej, od źródeł w okolicach Polanowa, aż po ujście do rzeki Wieprzy w okolicach Darłówka. „Dolina Grabowej” o szerokości od 2 do 5 km, przecina Wysoczyznę Polanowska i Równinę Stawieńską.

¹¹ Plan zagospodarowania przestrzennego województwa zachodniopomorskiego, Szczecin 2020., s. 136- 139.



Walory kulturowe

Obszar o zróżnicowanym krajobrazie kulturowym ze wsiami chłopskimi (m.in. na obszarze gminy Darłowo), w dolnym biegu rzeki, które stanowią również element obszaru „Kraina w Kratę”. Średniowieczne wsie zachowały historycznie ukształtowane układy ruralistyczne: owalnicowe (np. Słowino) i ulicowe (np. Jeżyce, Jeżyczki, Porzeczce). Z ryglowymi zespołami historycznej zabudowy.

Walory krajobrazowo-przyrodnicze

Obszar o zróżnicowanej rzeźbie i krajobrazach - w części dolnej płaski, o otwartych przestrzeniach. Obszar „Doliny Grabowej” o wybitnych walorach krajobrazowych, z różnorodnością siedlisk i ostoi w ramach Natura 2000: Dolina Grabowej PLH 320003.

Elementy charakterystyczne

Wsie o średniowiecznej metryce z zabudową zagrodową (ryglową) oraz liczne zabytki architektury gotyckiej (kościoty) i renesansowo-barokowej (zamek, dwory). Elementy wodnej infrastruktury technicznej (młyny, elektrownia, mosty i przepusty). Wartości krajobrazowe posiadają przede wszystkim miejscowości usytuowane po obu stronach pradoliny rzeki Grabowej z dalekimi powiązaniem widokowymi.

Zalecenia do ochrony i kształtowania krajobrazu obszaru OKK 09 „Dolina Grabowej” to m.in.:

Ochrona krajobrazu

- zachowanie specyficznych wartości kompozycyjnych zespołów krajobrazu otwartego w osi doliny, ukazujących harmonijne współistnienie działalności człowieka i środowiska naturalnego, o wartościach poznawczych i estetycznych;
- zachowanie i wyeksponowanie zasadniczych elementów krajobrazu kulturowego obrazujących historię procesów osadniczych;
- utrzymanie zabudowy w granicach historycznych układów przestrzennych, z kontynuacją zasad lokalizacji zabudowy i zagospodarowania terenu, dopuszczalna rozbudowa na zasadzie kontynuacji historycznej kompozycji;
- utrzymanie historycznie ukształtowanej sieci dróg wraz z obsadzeniami (uzupełnianie nasadzeń z utrzymaniem składu gatunkowego) z zaleceniem urządzania historycznych tras krajobrazowo-widokowych;
- ochrona zachowanych elementów historycznego urządzenia rzeki Grabowy przez zapisy miejscowych planów zagospodarowania przestrzennego;
- zakaz lokalizacji inwestycji wielokubaturowych (np. hal przemysłowych, magazynów), dominant wysokościowych (np. maszty, wieże elektrowni wiatrowych);
- usunięcie/neutralizacja lub rewitalizacja obszarów/obiektów zakłócających harmonię krajobrazu.

Ochrona układów przestrzennych

- zachowanie i rewaloryzacja historycznych układów wiejskich poprzez regulacje w miejscowych planach zagospodarowania przestrzennego zasad: utrzymania lub uczytelnienia historycznego układu komunikacyjnego, ulic i placów, ich przekrojów, nawierzchni, historycznych linii rozgraniczających i linii zabudowy, utrzymanie historycznych podziałów parcelacyjnych, zasad lokalizacji zabudowy w obrębie działki, skali i architektury zabudowy;
- zachowanie zasadniczych proporcji wysokościowych kształtujących sylwetę układu (z dominantami – średniowieczne kościoły), zachowanie osi kompozycyjnych i powiązań widokowych.

Ochrona zabytkowych obiektów

- utrzymanie w dobrym stanie zabudowy o walorach zabytkowych (lokalnych i ponadlokalnych) – zgodnie z zapisami w studiach uwarunkowań i kierunków zagospodarowania przestrzennego i miejscowych planach zagospodarowania przestrzennego,
- utrzymanie kompozycji architektonicznej, kolorystyki i tradycyjnych materiałów budowlanych zabytkowej zabudowy mieszkalnej, gospodarczej i in.,
- w zabudowie istniejącej, remontowanej i odtwarzanej winna obowiązywać adaptacja (w całości lub części) przy zastosowaniu tradycyjnych materiałów budowlanych,
- nowa zabudowa mieszkalna i gospodarcza winna być realizowana w typie „zabudowy regionalnej”, z poszanowaniem tradycji i nawiązaniem do form

historycznych, w tym konstrukcji szkieletowych (ryglowych) widocznych z przestrzeni publicznej,

- ustalenie w planach zagospodarowania przestrzennego rozwiązań w zakresie lokalnego wzoru architektury, stosowanych tradycyjnych materiałów budowlanych i form wykończenia budynku,
- porządkowanie i utrzymywanie historycznych nekropolii (przykościelnych oraz wiejskich), np. w formie lapidariów,
- ochrona relikwii osadnictwa pradziejowego z dopuszczeniem inwestycji na określonych warunkach,
- zachowanie układu topograficznego zabytków archeologicznych posiadających formę przestrzenną (grodzisk, cmentarzysk) i ich otoczenia, zapewnienie ich ekspozycji.

Potencjał turystyczny (istniejące trasy turystyczne, polecane trasy i punkty do turystycznego zagospodarowania)

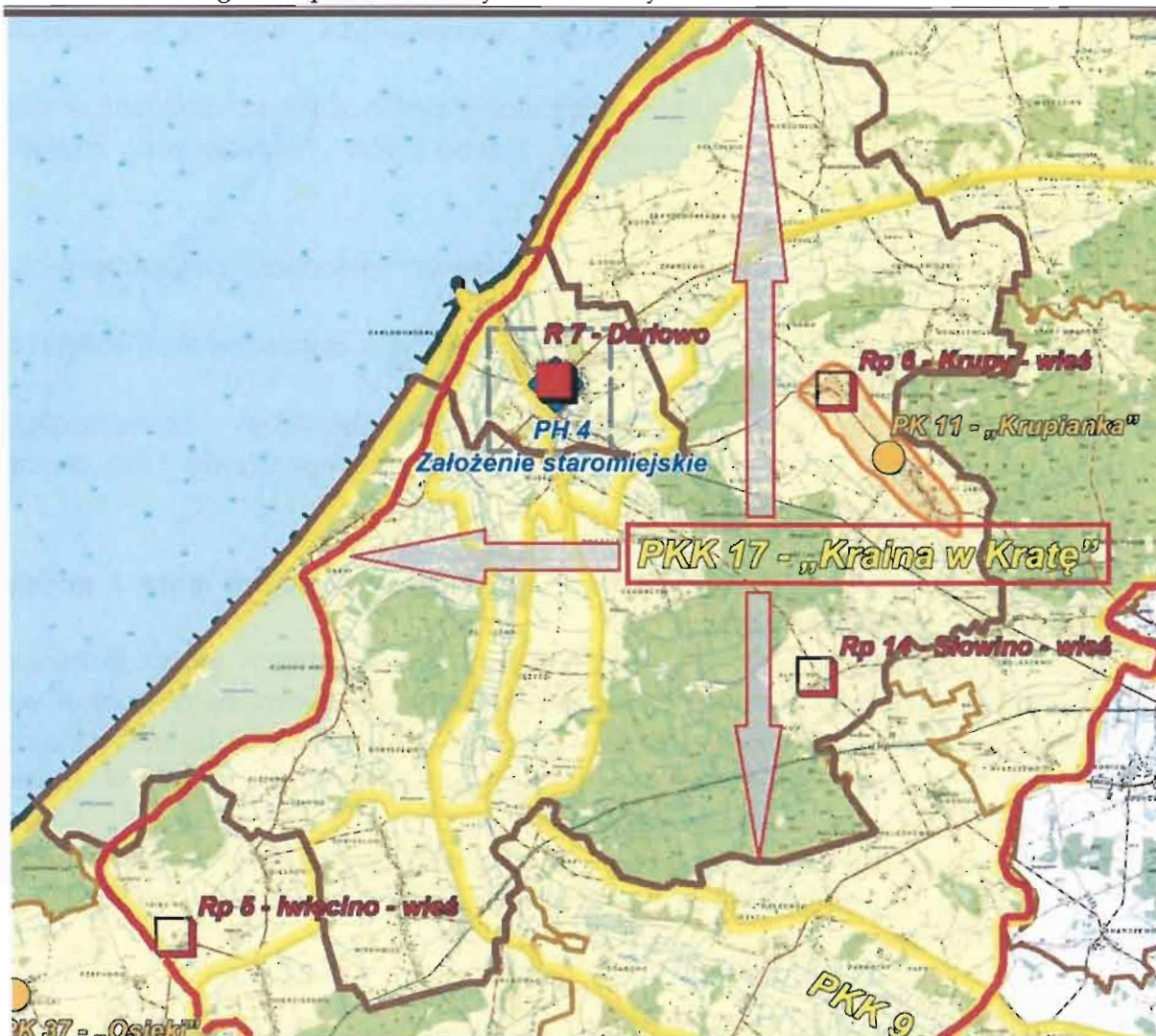
Obszar o wysokich walorach turystycznych, wyznaczonych przez zróżnicowany krajobraz doliny rzeki Grabowy. Na rzece Grabowej funkcjonują stacje wodne z miejscami do kwalifikowanej turystyki wodnej. We wsiach położonych na obszarze „Doliny Grabowej” działają gospodarstwa agroturystyczne, w tym w obiektach historycznych (ryglowych) – np. Jeżyczki.

Należy wytyczyć ścieżki tematyczne (np. śladami gotyckich kościołów, zabudowy regionalnej), z oznakowaniem najcenniejszych wsi i obiektów, opracowaniem folderów i przewodników.

OKK 17 „Kraina w Kratę” – opis w odniesieniu do obszaru gminy Darłowo

Obszar w płn.-wschodniej części woj. zachodniopomorskiego, stanowiący fragment większego obszaru kulturowego „Kraina w Kratę”, położonego w woj. pomorskim. Zachodniopomorski obszar kulturowo-krajobrazowy „Kraina w Kratę” obejmuje gminy: Darłowo i Postomino oraz część gmin: Sławno, Malechowo. W sensie geograficznym jest to makroregion Pobrzeża Koszalińskiego, z Wybrzeżem Słowińskim i Równiną Sławińską oraz dolinami rzek Grabowy i Wieprzy.





Walory kulturowe

Jest to rozległy obszar kulturowo-krajobrazowy, którego głównym wyznacznikiem są: dobrze zachowane, średniowieczne układy ruralistyczne, wkomponowane w nieprzekształcony - w większości - krajobraz naturalny oraz liczne zespoły zabudowy chłopskiej wzniesionej w technice ryglowej, które nadają temu regionowi specyficzny charakter, określany we współczesnych koncepcjach zagospodarowania przestrzennego i rozwoju gospodarczego jako „kraina w kratę”.


Najstarsze wsie na tym obszarze mają metrykę XII wieczną, a większość wsi zostało założonych w XIII i XIV wieku na tzw. prawie niemieckim (np. Słowino, Krupy). W XIV wieku 25 wsi (osad) na obszarze ziemi sławieńskiej należało do cystersów w Bukowie Morskim, pozostałe stanowiły własność książęcą lub należały do miast: Sławna, Darłowa lub Koszalina. W okresie reformacji dobra poklasztorne i książęce weszły w skład domeny darłowskiej, która była jedną z największych na Pomorzu Zachodnim. Wsie na tym obszarze zachowały status wsi chłopskich i tylko w nielicznych powstały folwarki. Po XIX-wiecznych reformach uwłaszczeniowych doszło do wzmocnienia własności chłopskiej oraz dynamicznego rozwoju rolnictwa, a także lokowania nowych kolonii.

Cechą charakterystyczną na tym obszarze są zwarte wsie o założeniach okolicowych, owalnicowych z szachownicowym układem pól (np. Słowino, Stary

Jarostaw] oraz ulicowych – łanowych (np. Jeżyce, Wierciszewo). Dominantą układów przestrzennych są centralnie usytuowane kościoły, często o metryce średniowiecznej (np. Krupy, Stary Jarostaw). Do poł. XX w. ważnym elementem w strukturze przestrzennej na tym obszarze były wsie rybackie z zabudową ryglową (Dąbki, Wicie).



Zabudowa zagrodowa tworzy zwarte pierzeje, odzwierciedla historycznie wykształcone podziały własnościowe, z czytelną typologią gospodarstw: pełnorolne, zagrodnicze, matorolne, chałupnicze – wyrobnicze. W krajobrazie wsi wyróżniają się czworoboczne zagrody zamknięte, z budynkiem bramnym na froncie oraz chałupą w głębi siedliska. Najstarsze obiekty ryglowe mają metrykę XVIII-wieczną (np. chałupa saska w Krupach), ale dominują budynki XIX-wieczne (chałupy, stodoły, obiekty inwentarskie i gospodarcze), o historycznych formach architektonicznych i wystroju. Pojedyncze chałupy ryglowe (np. w Krupach i Stowinie) są wpisane do rejestru zabytków i podlegają prawnej ochronie konserwatorskiej.



Budynki te charakteryzowały się użytecznością i praktycznością, były wznoszone z ogólnodostępnych materiałów (drewno, glina, słoma, trzcina), przez miejscowych

rzemieślników, w oparciu o stosunkowo proste i sprawdzone konstrukcje, adekwatne do lokalnych warunków klimatycznych.

Archeologia: Kopań – owalne grodzisko nizinne użytkowane we wczesnym i późnym średniowieczu, zlokalizowane na południowym brzegu jez. Kopań

Walory krajobrazowo-przyrodnicze

Obszar o urozmaiconym krajobrazie, zaakcentowany przez: dolinę rzeki Grabowej i Wieprzy (w ich dolnym biegu); zwarte kompleksy leśne w okolicach Słowina (w tym z rezerwatem Słowińskie Błota), trzy jeziora przymorskie (Bukowo, Kopań i Wicko) oraz rozległe tereny rolnicze. W ramach obszaru chronionego Natura 2000 występują: Słowińskie Błota (PLH 320016), Jezioro Bukowo (PLH 320041), Dolina Wieprzy (PLH 220038).

Elementy charakterystyczne

Ryglowe budownictwo wiejskie, które jest „zapisem” dziejów kolejnych pokoleń, odzwierciedleniem lokalnej tradycji, a także stanowi etnohistorycznie utrwalony element w krajobrazie kulturowym. Zasób tradycyjnego budownictwa ludowego (w tym zespoły zabudowy zagrodowej) wyróżnia ten obszar na tle pozostałych regionów Pomorza Zachodniego. Wsie o historycznej strukturze przestrzennej i architektonicznej: np. Słowino, Krupy, Stary Jarostaw).

Zalecenia do ochrony i kształtowania krajobrazu obszaru OKK 17 „Kraina w Kratę”:

! Dla obszaru gminy Darłowo obowiązują zapisy miejscowego planu zagospodarowania przestrzennego (uchwała nr XXII/282/2005 Rady Gminy Darłowo z dnia 30.06.2005 z późniejszymi aktualizacjami).

Ochrona krajobrazu

- ochrona dziedzictwa kulturowego oraz utrzymanie i wyeksponowanie zachowanego zasobu zabytków i struktury krajobrazu kulturowego, w tym:
 - układu i reliktyw osadnictwa prahistorycznego,
 - średniowiecznej i nowożytnej struktury osadniczej,
 - historycznych nawarstwień i przekształceń cywilizacyjno-kulturowych układów ruralistycznych,
- utrzymanie zabudowy w granicach historycznych układów przestrzennych, z kontynuacją zasad lokalizacji zabudowy i zagospodarowania terenu, dopuszczalna rozbudowa na zasadzie kontynuacji historycznej kompozycji,
- utrzymanie historycznie ukształtowanej sieci dróg wraz z obsadzeniami (uzupełnianie nasadzeń z utrzymaniem składu gatunkowego) z zaleceniem urządzania historycznych tras krajobrazowo-widokowych,
- zahamowanie niekorzystnych procesów degradujących krajobraz, powstałych poprzez ugorowanie terenów rolnych, wycinanie zadrzewień przydrożnych, pozyskiwanie kruszyw, obudowy brzegów jezior obiektami turystycznymi,
- przeciwdziałanie „zaśmiecaniu” krajobrazu kulturowego nowymi lokalizacjami budowli substandardowych (tymczasowych pawilonów usługowych, baraków, kempingów, agresywnych form reklamy) i urządzeniami

technicznymi (naziemne sieci inżynieryjne, wieże anten telekomunikacyjnych, wieże elektrowni wiatrowych).

Ochrona układów przestrzennych

! Na obszarze „Kraina w Kratę” wytypowano, w projekcie ochrony dziedzictwa i krajobrazu kulturowego do planu zagospodarowania przestrzennego woj. zachodniopomorskiego z 2009 roku wsie (z otoczeniem) do ochrony obszarowej i wpisu do rejestru – m.in. Słowino.

!! W miejscowym planie zagospodarowania przestrzennego gminy Darłowo dwie wsie: Krupy i Stary Jarosław zakwalifikowano do ustanowienia Paku Kulturowego („PK 11 Krupianka”).

- zachowanie i rewaloryzacja historycznych układów wiejskich poprzez regulacje w miejscowych planach zagospodarowania przestrzennego zasad: utrzymania / uczytelnienia historycznego układu komunikacyjnego, ulic i placów, ich przekrojów, nawierzchni, historycznych linii rozgraniczających i linii zabudowy, utrzymanie historycznych podziałów parcelacyjnych, zasad lokalizacji zabudowy w obrębie działki, skali i architektury zabudowy;
- zachowanie zasadniczych proporcji wysokościowych kształtujących sylwetę układu (z dominantami), zachowanie osi kompozycyjnych i powiązań widokowych;
- zachowanie ekspozycji na zabytkowe układy przestrzenne (np. Słowino, Krupy Stary Jarosław)
- formę architektoniczną nowych budynków i zagospodarowanie ich otoczenia należy dostosować do historycznej kompozycji przestrzennej oraz architektonicznych form zabudowy występującej w obrębie miejscowości;
- wybrane ustalenia szczegółowe dla wsi objętych strefami „A” ochrony konserwatorskiej - na podstawie mpzp gminy Darłowo 2005 r.:
 - adaptacja układu drożnego z zachowaniem nieregularności granic działek drogowych,
 - dopuszcza się wykonanie nakładki asfaltowej, o szerokości wynikającej z klasy drogi, na ciągu tranzytowym, z zachowaniem poboczy i wjazdów na posesję z bruku
 - na terenie drogi wiejskiej dopuszcza się realizację chodników o ujednoliconej szerokości z nawierzchnią z materiału kamiennego,
 - obowiązuje utrzymanie budynków mieszkalnych w lokalizacji wyznaczonej tradycją miejsca, nowa zabudowa wyłącznie na terenach uprzednio zabudowanych. Nowa zabudowa winna nawiązywać lokalizacją do zabudowy historycznej, znanej z kartografii archiwalnej,
 - nowe działki, o szerokości frontu powyżej 30 m można realizować na terenie opuszczonym. Zabrania się lokalizacji drugiej linii zabudowy mieszkalnej i podziału poprzecznego działek zabudowanych w celu wydzielenia nowych działek budowlanych,
 - utrzymanie wjazdów na teren siedliska poprzez budynek bramny,
 - na części niezabudowanej, poza podwórzem gospodarczym obowiązuje usytuowanie zieleni rekreacyjnej i użytkowej (sad, ogród),
 - zalecane ogrodzenia murowane i murowano-drewniane,
 - zakaz lokalizacji reklam wolnostojących i umieszczanych na budynkach nie związanych bezpośrednio z działalnością wykonywaną na terenie lokalizacji,

- zakaz lokalizacji obiektów tymczasowych i w konstrukcji nietrwałej na obszarze widocznym z przestrzeni publicznej.

Ochrona zabytkowych obiektów

- utrzymanie w dobrym stanie zabudowy o walorach zabytkowych (lokalnych i ponadlokalnych) – zgodnie z zapisami w studiach uwarunkowań i kierunków zagospodarowania przestrzennego i miejscowych planach zagospodarowania przestrzennego
- utrzymanie kompozycji architektonicznej, kolorystyki i tradycyjnych materiałów budowlanych zabytkowej zabudowy mieszkalnej, gospodarczej i in.,
- w zabudowie istniejącej, remontowanej i odtwarzanej winna obowiązywać adaptacja (w całości lub części) elewacji ryglowych, widocznych z przestrzeni publicznej (drogi i place), przy zastosowaniu tradycyjnych materiałów budowlanych
- nowa zabudowa mieszkalna i gospodarcza winna być realizowana w typie „zabudowy regionalnej” – na podstawie mpzp gminy Darłowo 2005 r.:
 - a) domy mieszkalne
 - budynki parterowe niepodpiwniczone z wysokim dachem naczółkowym, krytym dachówką cementową barwioną lub dachówka ceramiczną, z okapem o wysięgu nie mniej niż 40 cm; wysokość elewacji frontowej do okapu do 3.00 m. z możliwością wykonania wystawki w osi symetrii budynku, powiązaną z głównym wejściem; proporcje dachu do elewacji kondygnacji co najmniej 2:1; elewacje wykonane z cegły licowej lub jako tynkowane; okna w wykroju prostokąta stojącego z podziałem symetrycznym i przestrzennym śłemeniem, obramione opaską (w przypadku wystroju tynkowego);
 - budynki piętrowe typ podmiejski, podpiwniczone z dachem dwuspadowym, krytym bitumicznie lub blachą o nachyleniu do 30°, z okapem o wysięgu około 40 cm, tynkowane, o kompozycji symetrycznej. Rzut prostokątny z wysuniętym przedsionkiem, werandą lub parterową przybudówką; okna w wykroju prostokąta stojącego z podziałem symetrycznym i przestrzennym śłemeniem, obramione opaską (w przypadku wystroju tynkowego); murowany z elewacją tynkowaną z detalem architektonicznym; alternacja kondygnacji (zróżnicowany detal na kondygnacjach);
 - budynki parterowe i piętrowe w typie „publicznym”, podpiwniczone, z dachem mansardowym z naczółkami, krytym ceramicznie, z szerokim okapem, okna wielopodziałowe, elewacja w cegle licowej lub tynkowana z detalem, stylistyka kompozycji z okresu wczesnego modernizmu.
 - b) budynki gospodarcze
 - budynki o rzucie prostokąta, wysokość jednej kondygnacji do około 5 m, dachy dwuspadowe, symetryczne z naczółkiem,
 - budynki murowane z cegły licowej lub w konstrukcji szkieletowej, a także w konstrukcji mieszanej lub odeskowane,

- pokrycie dachów dachówką cementową barwioną w masie na czerwono lub ceramicznie, budynki drewniane (odeszkowane) z dachem dwuspadowym o niewielkim nachyleniu kryte bitumicznie.
- w nowej zabudowie obowiązuje użycie w elewacji frontowej elementu w konstrukcji ryglowej
- porządkowanie i utrzymywanie historycznych nekropoli (przykościelnych oraz wiejskich), np. w formie lapidariów
- ochrona relikwii osadnictwa pradziejowego z dopuszczeniem inwestycji na określonych warunkach,
- zachowanie układu topograficznego zabytków archeologicznych posiadających formę przestrzenną (grodzisk, cmentarzysk) i ich otoczenia, zapewnienie ich ekspozycji.

Potencjał turystyczny (istniejące trasy turystyczne, polecane trasy i punkty do turystycznego zagospodarowania)

Obszar o wysokich walorach turystycznych, z nadmorskimi miejscowościami, urokliwymi jeziorami i rzekami oraz dużymi kompleksami leśnymi. W oparciu o historyczną strukturę przestrzenną i zabudowę działają tzw. wioski oraz liczne gospodarstwa agroturystyczne, w tym zrzeszone w stowarzyszeniach – np. „Zagroda” w Darłowie. Trasy turystyczne związane z krajobrazem naturalnym: szlak nadmorski, szlak rezerwatów; szlaki rowerowe (np. wokół jez. Bukowo, wzdłuż rzeki Grabowy), szlaki kajakowe na Wieprzy i Grabowej.

Historia regionu stanowi podstawę „średniowiecznego szlaku cystersów” w gminie Darłowo oraz szlaku „Śladami Wilhelma Grossa”. Na tym obszarze odbywają się cykliczne warsztaty i festyny związane z dziedzictwem kulturowym: m.in. festyn „Urodziny chaty” w Słowniu, festyn cysterski w Bukowie Morskim.

Należy wytyczyć ścieżki tematyczne po „Krainie w Kratę”, z oznakowaniem najcenniejszych wsi i obiektów oraz opracowaniem folderów i przewodników, a także promować agroturystykę w obiektach historycznych.



Pomorska Droga Św. Jakuba

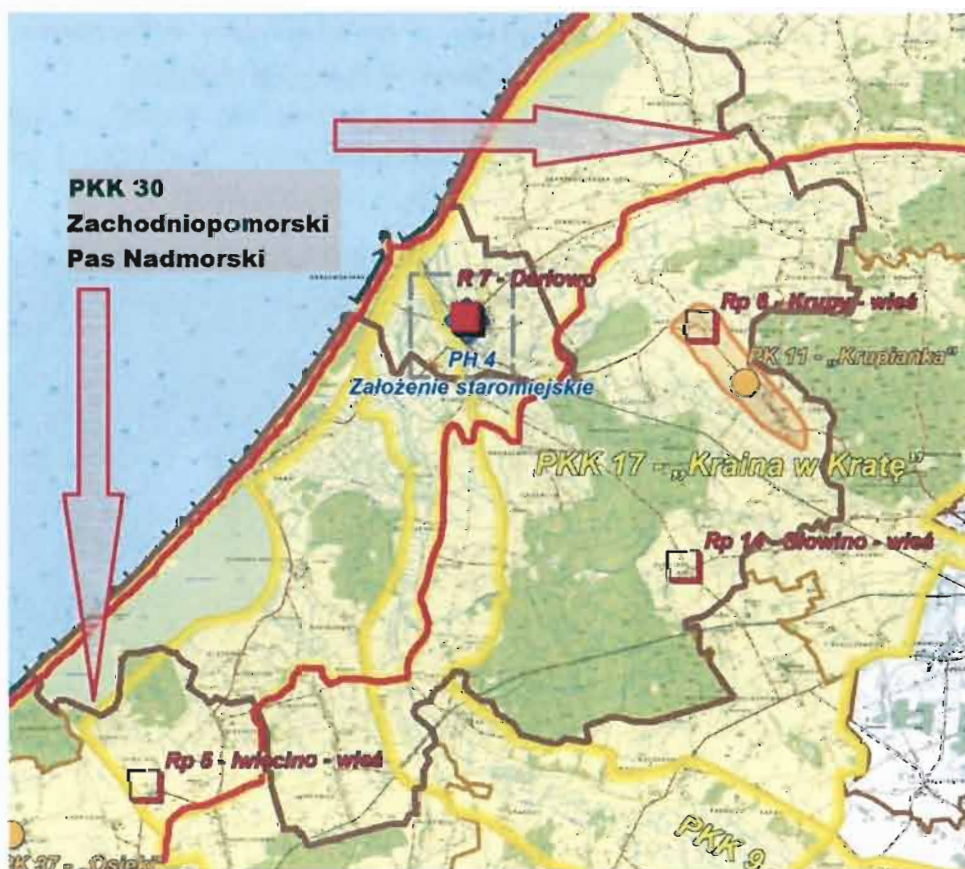


Zrealizowano w ramach Programu Operacyjnego MKON - Rozwój inicjatyw lokalnych



OKK 30 „Zachodniopomorski Pas Nadmorski” - opis w odniesieniu do obszaru gminy Darłowo

Obszar wzdłuż wybrzeża Bałtyku, w obrębie gmin: Świnoujście, Międzyzdroje, Wolin, Dziwnów, Rewal, Trzebiatów, Kołobrzeg, Ustronie Morskie, Mielno, Koszalin, Darłowo, Postomino, w granicach geograficznego Pobrzeża Bałtyku (wyspy Uznam i Wolin, Wybrzeże Trzebiatowskie, Wybrzeże Słowińskie).



Walory kulturowe

Obszar ściśle związany (funkcjonalnie i fizjonomicznie) z położeniem wzdłuż morza, na którym występują elementy historycznego zagospodarowania - najbardziej swoiste dla terenu województwa zachodniopomorskiego (latarnie morskie, uzdrowiska, porty, stocznie). Miejscowości założone przy ujściach rzek, z portami i stoczniami: Świnoujście, Mrzeżyno, Kołobrzeg, Darłowo; uzdrowskowo-wypoczynkowe: Świnoujście, Międzyzdroje, Niechorze, Dziwnów, Ustronie Morskie, Kołobrzeg, Mielno, Darłówek, Dąbki.

Walory krajobrazowo-przyrodnicze

Pas Nadmorski o zróżnicowanej geomorfologii: brzegi klifowe, wydmy, mierzeje, płytkie ujścia rzek, jeziora przy morskie (np. Bukowo, Kopań - ostoje ptaków, z cenną florą.), tereny leśne (buczyny, grądy) oraz łąki i bagna.

Na tym obszarze wydzielone jest Woliński Park Narodowy, rezerwat przyrody Liwia łuża, użytek ekologiczny Ekopark Wschodni, Obszar Chronionego Krajobrazu Koszaliński Pas Nadmorski (w obrębie gm. Darłowo), Trzebiatowsko-Kołobrzski Pas Nadmorski.



Elementy charakterystyczne

Miejscowości z portami i stoczniami (np. Darłowo), uzdrowskami (np. Dąbki), latarniami morskimi (np. Darłówko). W bezpośrednim otoczeniu Pasa Nadmorskiego występują zabytkowe układy urbanistyczne oraz wsie o historycznych układach ruralistycznych (np. okolice Darłowa).

Zalecenia do ochrony i kształtowania krajobrazu obszaru OKK 30 „Zachodniopomorski Pas Nadmorski”

Ochrona krajobrazu

- zachowanie i wyeksponowanie zasadniczych elementów krajobrazu kulturowego obrazujących historię procesów osadniczych w przymorskim krajobrazie naturalnym;
- utrzymanie historycznie ukształtowanej sieci dróg wraz z obsadzeniami (uzupełnianie nasadzeń z utrzymaniem składu gatunkowego) z zaleceniem urządzania historycznych tras krajobrazowo-widokowych;
- zahamowanie niekorzystnych procesów degradujących krajobraz, powstałych w wyniku „przeinwestowania” w strefie nadmorskiej i dążenie do zrównoważonego rozwoju tego obszaru, który może zapewnić długotrwałą atrakcyjność turystyczno-wypoczynkową.

Ochrona układów przestrzennych

- ochrona i rewaloryzacja kompozycji architektoniczno-przestrzennej historycznych układów miejskich i ruralistycznych poprzez regulacje w miejscowych planach zagospodarowania przestrzennego zasad: utrzymania i uczytelnienia historycznego układu komunikacyjnego, ulic i placów, ich przekrojów, historycznych linii rozgraniczających i linii zabudowy, utrzymanie historycznych podziałów parcelacyjnych, zasad lokalizacji zabudowy w obrębie parceli, skali i architektury zabudowy;
- zachowanie zasadniczych proporcji wysokościowych kształtujących sylwetę układu (z dominantami - kościołami), zachowanie osi kompozycyjnych i powiązań widokowych;
- utrzymanie skali i charakteru zabudowy uzdrowskiej w miejscowościach nadmorskich;
- utrzymanie funkcji portów i przystani rybackich z właściwymi im atrybutami.

Ochrona zabytkowych obiektów

- zachowanie, konserwacja i zagospodarowanie zabytków przymorskiego dziedzictwa kulturowego;
- utrzymanie w dobrym stanie innej zabudowy o zabytkowych walorach lokalnych i ponadlokalnych (zasób powinien być określony w studiach uwarunkowań i kierunków zagospodarowania przestrzennego i gminnej ewidencji zabytków);
- zachowanie kompozycji przestrzennej i architektury zespołów zabudowy wojskowej lokalizowanej wzdłuż wybrzeża (np. Darłówek)
- postuluje się urządzenie skansenu - miejsca ekspozycji zanikających form budownictwa, rzemiosła, urządzeń itp.;
- ochrona relikwii osadnictwa pradziejowego z dopuszczeniem inwestycji na określonych warunkach,
- zachowanie układu topograficznego zabytków archeologicznych posiadających formę przestrzenną (grodzisk, cmentarzysk) i ich otoczenia, zapewnienie ich ekspozycji.

Potencjał turystyczny (istniejące trasy turystyczne, polecane trasy i punkty do turystycznego zagospodarowania)

Obszar pasa nadmorskiego (185 km) o wysokich walorach krajobrazowo – kulturowych, zagospodarowany na potrzeby ruchu turystyczno-wypoczynkowego oraz lecznictwa uzdrowiskowego. Na tym obszarze funkcjonują różne formy turystycznego wypoczynku i promocji regionu (w tym w oparciu o dziedzictwo kulturowe), które stanowią jeden z ważnych elementów działalności gospodarczej i aktywności samorządów lokalnych.

Należy wzmacniać i promować spuściznę przymorskiego dziedzictwa kulturowego, także w formie turystyki kwalifikowanej, które może być atrakcyjną i alternatywną formą wypoczynku nadmorskiego.

❖ WOJEWÓDZKI PROGRAM OPIEKI NAD ZABYTKAMI Województwa Zachodniopomorskiego na lata 2017-2020, zwany dalej „WPOnZ 2017-2020”¹²

(przyjęty uchwałą Nr XXII/361/17 Sejmiku Województwa Zachodniopomorskiego z dnia 25 kwietnia 2017 r.¹³)

Główne cele programów opieki nad zabytkami określone w ustawie o ochronie zabytków i opiece nad zabytkami z 2003 r. to:

- uwzględnienie uwarunkowań ochrony zabytków łącznie z uwarunkowaniami ochrony przyrody;
- zahamowanie procesów degradacji zabytków i poprawa stanu ich zachowania;
- wyeksponowanie zabytków i walorów krajobrazu kulturowego;
- zwiększenie atrakcyjności zabytków dla potrzeb społecznych, turystycznych i edukacyjnych oraz wspieranie zwiększania finansowania opieki nad zabytkami;
- dobra współpraca z właścicielami zabytków;
- tworzenie miejsc pracy związanych z opieką nad zabytkami.

„WPOnZ 2017–2020” zakłada, że Samorząd Województwa sprawując opiekę nad zabytkami będącymi jego własnością lub przez niego administrowanymi, poprzez swoje działania przyczynia się do ochrony zabytków leżących w granicach województwa zachodniopomorskiego. Posiadając ku temu instrumenty (finansowe i organizacyjne – Wydział Kultury, Nauki i Dziedzictwa Narodowego, Biuro Dokumentacji Zabytków) inicjuje, wspiera i koordynuje działania na rzecz zachowania dziedzictwa kulturowego województwa, a wobec właścicieli zabytków może pełnić także funkcję wspomagającą, doradczą, opiniodawczą.

Samorząd Województwa może tworzyć warunki w zakresie bieżących możliwości finansowych i organizacyjnych stymulowania i wspierania wybranych działań, uznanych za istotne dla zachowania dziedzictwa kulturowego i tym samym dla realizacji zadań Programu Opieki nad Zabytkami Województwa Zachodniopomorskiego.

¹² Kolejna edycja WPOnZ jest w trakcie opracowania.

¹³ Dz.U. Województwa Zachodniopomorskiego, Szczecin, 10 maja 2017 r., poz. 2184.

Samorząd Województwa określa politykę zagospodarowania przestrzennego województwa (m.in. poprzez Plan Zagospodarowania Przestrzennego Województwa Zachodniopomorskiego) i strategię rozwoju województwa w poszczególnych dziedzinach (m.in. poprzez Strategię Rozwoju Województwa Zachodniopomorskiego, Regionalny Program Operacyjny), w tym w zakresie ochrony dziedzictwa kulturowego, zdefiniowaną w Wojewódzkim Programie Opieki nad Zabytkami. Ponieważ dziedzictwo kulturowe jest przedmiotem ustaleń wielu wojewódzkich dokumentów planistyczno-strategicznych naturalnym jest dążenie do kompatybilności i komplementarności kierunków i zadań obejmujących dziedzictwo kulturowe we wszystkich dokumentach.

W osiągnięciu celów „WPOnZ 2017-2020” fundamentalną kwestią było wypracowanie programu finansowania długofalowych działań, ukierunkowanych na osiągnięcie określonego celu, np. poprawa materialnego stanu zachowania zasobów dziedzictwa kulturowego, m.in. poprzez ustalenie pierwszeństwa w przyznawaniu środków na rzecz określonej grupy zabytków, na określony okres, czy poprzez uwzględnienie w priorytetach Regionalnych Programów Operacyjnych Województwa Zachodniopomorskiego¹⁴.

Samorząd Województwa nie ma kompetencji do stanowienia ochrony zabytków, a jedynie do opieki nad zabytkami. Jego kompetencje i działania mają charakter wspierający zarówno ochronę (poprzez plan zagospodarowania przestrzennego województwa), jak i opiekę (poprzez uchwalanie Regionalnego Programu Operacyjnego, przy pomocy którego otwierają się przed właścicielami zabytków możliwości uzyskania środków finansowych). Opracowany - zgodnie z dokumentami strategicznymi - Wojewódzki Program Opieki nad Zabytkami, po zaopiniowaniu przez Wojewódzkiego Konserwatora Zabytków, przyjmuje uchwałą Sejmik Województwa Zachodniopomorskiego.

Uchwalone programy podlegają publikacji w wojewódzkim dzienniku urzędowym.

W kompetencjach samorządu gminy jest stanowienie prawnej ochrony poprzez utworzenie parku kulturowego oraz sporządzanie miejscowych planów zagospodarowania z odpowiednimi zapisami dotyczącymi ochrony dziedzictwa kulturowego (obowiązek wynikający też z ustawy z dnia 27 marca 2003 r. o planowaniu i zagospodarowaniu przestrzennym, z późn. zm.).

Cele „WPOnZ 2017-2020” to:

- I. Utrzymanie zabytków budujących krajobraz kulturowy województwa zachodniopomorskiego.
- II. Funkcjonowanie zabytków w procesie aktywizacji ekonomicznej i społecznej województwa.
- III. Kształtowanie świadomości regionalnej w oparciu o dziedzictwo kulturowe i potrzebę jego zachowania dla przyszłych pokoleń.

Dla wyznaczonych celów perspektywicznych określono cele operacyjne. Do poszczególnych celów operacyjnych przyporządkowano określone zadania szczegółowe.

¹⁴ Biuro Dokumentacji Zabytków w Szczecinie opracowało drugie sprawozdanie z realizacji WPOnZ za lata 2019-2020. Obecnie trwa procedowanie tego dokumentu.

❖ **POLITYKA KULTURALNA WOJEWÓDZTWA ZACHODNIOPOMORSKIEGO**

(Uchwała Nr 1394/16 Zarządu Województwa Zachodniopomorskiego z dnia 30 sierpnia 2016 r.)

Dokument dotyczy **polityki samorządu województwa w zakresie kultury** i jest oparty na przekonaniu, że dziedzina ta stanowi ważny element łączący i scalający wspólnotę mieszkańców Pomorza Zachodniego, a także jest kluczowym obszarem wpływającym na rozwój i atrakcyjność regionu, a wszystkie nakłady na kulturę i dziedzictwo narodowe należy traktować jako długofalową inwestycję decydującą o popularności biznesowej i turystycznej Pomorza Zachodniego.

Strategicznym priorytetem polityki kulturalnej Województwa Zachodniopomorskiego jest stały rozwój intelektualny i cywilizacyjny społeczności Pomorza Zachodniego oraz systematyczny wzrost potencjału kulturalnego regionu.

Działania samorządu województwa w zakresie polityki kulturalnej określone w dokumencie ukierunkowane są m. in. na:

- wzmocnienie pozycji Pomorza Zachodniego, jako istotnego regionu na mapie kulturalnej Polski,
- wykorzystanie unikalnego położenia geograficznego i kulturowego regionu, wykraczającego poza granice województwa (Euroregion Pomerania, region bałtycki),
- zachowanie i rozwijanie unikalnego środowiska kulturowego, wyznaczenie kierunków rozwoju sektora kultury w regionie,
- kreowanie/inicjowanie działań wychowujących przyszłych odbiorców oferty kulturalnej,
- pobudzanie i rozwijanie aktywnego udziału w kulturze.

Zarząd Województwa Zachodniopomorskiego widzi potrzebę wspierania rozwoju kultury w regionie, mając świadomość roli, jaką kultura odgrywa w budowaniu więzi społecznych, pobudzaniu tożsamości regionalnej, jednocześnie jako czynnika wpływającego na wzrost atrakcyjności miast i regionów dla mieszkańców, turystów i inwestorów.

Narzędzia wsparcia określone w „Polityce”, to:

- Regionalny Program Operacyjny Województwa Zachodniopomorskiego 2014 - 2020 – rozumiany jako instrument finansowej interwencji w celu zapewnienia środków na modernizację obiektów kultury.
- Kontrakt Terytorialny Województwa Zachodniopomorskiego – umowa zawarta pomiędzy Rządem a Samorządem Województwa, w której wskazano do realizacji przedsięwzięcia priorytetowe mające istotne znaczenie dla rozwoju kraju oraz Pomorza Zachodniego, wraz ze sposobem ich finansowania, koordynacji i realizacji.
- Budżet samorządu województwa.
- Wojewódzki Program Ochrony Zabytków, określający najważniejsze zadania i obszary wsparcia w zakresie ochrony zabytków.

- Instytucje Kultury, jako ważny element w kształtowaniu polityki kulturalnej województwa oraz prowadzenia działalności w różnych dziedzinach sztuki, których oddziaływanie na region ze względu na sieć powiązań jest niezwykle istotne dla realizacji polityki województwa w zakresie kultury.
- Program Operacyjny Infrastruktura i Środowisko.
- Programy Operacyjne Ministerstwa Kultury i Dziedzictwa Narodowego.
- Interreg VA, Programy Narodowego Centrum Kultury, Projekty w ramach programu UE – Creative Desk Polska, Programy Polskiego Instytutu Sztuki Filmowej.

❖ **POLITYKA SAMORZĄDU WOJEWÓDZTWA ZACHODNIOPOMORSKIEGO W SEKTORZE TURYSTYKI**

(przyjęta uchwałą Nr 786/16 Zarządu Województwa Zachodniopomorskiego z dnia 17 maja 2016 r.)

„Turystyka jest istotnym przedmiotem działalności samorządu województwa, a zarazem coraz bardziej liczącym się aspektem potencjału gospodarczego regionu. Z tego względu szczególne znaczenie ma zdefiniowanie podejścia jej rozwoju, określenia jego strategicznych współrzędnych, wypracowanie relacji pomiędzy rozwojem infrastruktury i zapewnieniem wysokiej jakości usług, a wdrożeniem rozwiązań pozwalających na budowę nowoczesnej gospodarki turystycznej. Takie wielowątkowe podejście możliwe jest do zastosowania w ramach formułowania polityki sektorowej w dziedzinie turystyki jako elementu wdrażanego Zachodniopomorskiego Modelu Programowania Rozwoju wraz z przewidywaną aktualizacją Strategii Rozwoju Województwa Zachodniopomorskiego”¹⁵.

❖ **PROGRAM OPIEKI NAD ZABYTKAMI POWIATU SŁAWIEŃSKIEGO**

Starostwo Powiatowe w Sławnie - jak dotąd - nie opracowało Powiatowego Programu Opieki nad Zabytkami, a co za tym idzie nie posiada skutecznego mechanizmu opieki nad dziedzictwem kulturowym jakim jest chociażby dofinansowanie remontów obiektów wpisanych do rejestru zabytków zgodnie z art. 77 Ustawy o ochronie zabytków i opiece nad zabytkami z lipca 2003 roku w drodze konkursu¹⁶. zarówno dla obiektów wpisanych do rejestru zabytków jak i ujętych w gminnej ewidencji zabytków.

Na stronie [www.starostwa](http://www.starostwa.slawne.pl) znajdują się informacje dotyczące historii starostwa, regionu; informacje o szlakach turystycznych.

4. CHARAKTERYSTYKA KRAJOBRAZU I DZIEDZICTWA KULTUROWEGO GMINY DARŁOWO

4.1. POŁOŻENIE GEOGRAFICZNE

¹⁵ <http://bip.rbip.wzp.pl/artukul/uchwala-nr-78616-zarzadu-wojewodztwa-zachodniopomorskiego-z-dnia-17-maja-2016-r>

¹⁶ Ten stan potwierdzają dane z ankiet kierowanych do jednostek samorządu terytorialnego szczebla powiatowego (sprawozdanie WPOnZ za lata 2019-2020 przez Biuro Dokumentacji Zabytków w Szczecinie).

Gmina wiejska Darłowo (pow. ok. 270 km²) położona jest na północno-wschodnim krańcu województwa zachodniopomorskiego (powiat sławieński), sąsiaduje z gminami: Sławno, Malechowo Postomino, Mielno i Sianów oraz miejską gminą Darłowo. W sensie geograficznym to teren Równiny Słupskiej i Wybrzeża Słowińskiego. Użytki rolne stanowią 58% powierzchni gminy, a lasy 22. Większe rzeki to Wieprza i Grabowa oraz jeziora Bukowo i Kopań. Przez gminę prowadzi droga krajowa nr 37.



4.2. RYS HISTORYCZNY

Tło historyczne – kalendarium

Tereny należące do dzisiejszej gminy wiejskiej Darłowo były przez wieki częścią Ziemi Sławieńskiej i ich losy nierozdzielnie związane były z dziejami księstwa pomorskiego, a potem państwa brandenbursko-pruskiego.

Na potrzeby niniejszego opracowania za optymalny wariant rysu historycznego dla obszaru Gminy Darłowo przyjęto syntetyczną formę.

ok. 5100 p.n.e. – z okresu mezolitu pochodzą pierwsze ślady osadnictwa z okolic Dąbek.

ok. 1227 r. – ziemia darłowska znajduje się w obrębie księstwa sławieńskiego, na terenie Pomorza Sławieńsko - Słupskiego, którego granice na zachodzie przebiegały wzdłuż rzeki Unieści i grzbietu Góry Chełmskiej, a na wschodzie sięgały do rzeki Łeby.

1235/36 - ziemie te zostały opanowane przez księcia gdańskiego Świętopetka. Część ziemi stawieńskiej, w części obszar dzisiejszej gminy Darłowo był terenem spornym stanowiąc przedmiot zainteresowania zarówno książąt zachodniopomorskich jak i biskupów kamieńskich. W tym czasie - słabo zaludniona część ob. gm. Darłowo na zachód od Grabowej, została nadana zakonowi cystersów, co pozwoliło na umocnienie zachodnich rubieży księstwa.



poł. XIII w. do Bukowa sprowadzono cystersów z Dargun w Meklemburgii. Pierwsze nadania książęce miały miejsce w latach.

1248 - 1253 – pierwsze nadania książęce na rzecz cystersów objęły: Bukowo, Boryszewo, Bobolin, Przystawy, Dąbrowę, Wiekowo (Wiecko), Jeżyce, miejscowość położoną wówczas w pobliżu Głęznowa. Sami cystersi przybyli na te ziemie przypuszczalnie w latach 1260 - 1262. W następnych latach majątek bukowski cystersów poszerzył się między innymi o Porzecze i Pomitowo (1268), Głęznowo (1271), pustkowie Wicko, Pięćmiechowo (ob. Dobiestaw) i inne.

1266 r. - po śmierci Świętopetka pozostała część ziemi stawieńskiej na mocy porozumienia Barnima z księciem Rugii, Wistawem II dostała się pod panowanie książąt rugijskich.

1277 r. – ziemia stawieńska została sprzedana przez Wistawa margrabiemu brandenburskiemu.

1283 r. - książę Mściwój ponownie przyłączył te tereny do Pomorza Gdańskiego, a po jego śmierci w 1294 roku, ziemie te wraz z Pomorzem Stawieńsko - Słupskim objął książę Wielkopolski Przemysław II. Po śmierci Przemysława II przeszło w posiadanie jego następcy księcia kujawskiego Władysława Łokietka. Książę po paru latach został wypędzony z kraju przez króla czeskiego Wacława II, który objął w posiadanie Wielkopolskę i koronował się na króla polskiego. Wraz z Wielkopolską, pod panowanie króla czeskiego przeszło również Pomorze.

pocz. XIV w. majątek cysterski obejmował w ziemi stawieńskiej 342 km² i około 25 osad. Cystersi rozwinęli w swoich dobrach uprawę zboża i tkactwo. Zakładali nowe

wsie lokacyjne na prawie niemieckim np. Domastawice założone w latach 1308 - 1324, a stare osady przenoszono na prawo niemieckie.

W tym czasie wschodnia część obszaru obecnej gminy Darłowo stanowiła własność książęcą i obejmowała wsie i tereny wsi: Barzowice, Drozdowo, Kopań, Kopnica, Kowalewice, Palczewice, Stary Jarostaw, Sulimice, Wicie.

Domem miasta Darłowo stanowiły: Cisowo, Krupy, Zielnowo i Żukowo Morskie. Wprowadzając nowe prawo lokacyjne zaczęto przebudowywać ustrój rolny ziemi darłowskiej. Jednak ze względu na słabe tempo osadnictwa na prawie niemieckim i brak osadników główna akcja osiedleńcza odbywała się w ramach prawa zwanego słowiańskim lub pomorskim.

1306 r. – po ataku margrabiów brandenburskich na Pomorze Gdańskie; opanowali oni ziemię stawieńską, a w 1307 r., po na mocy porozumienia Brandenburgii z rodem Święców - ziemię słupską. W nagrodę Święcowie otrzymali w lenno ziemię darłowską, stawieńską, polanowską, a także dożywotnie sprawowanie urzędów kasztelańskich w Słupsku. Tym samym faktyczną władzę na terenie ziemi stawieńskiej sprawowali w tym okresie Święcowie.

1316 r. - Pomorze Stawieńsko - Słupskie zostało włączone do księstwa wołogoskiego - stało się własnością książąt zachodniopomorskich, a ród Święców uznał ich zwierzchnictwo.

W tym czasie na terenie ziemi stawieńskiej, wraz z chrystianizacją została zbudowana sieć parafialna. W końcu XIII i na początku XIV wieku istniało już 7 kościołów, w tym w Bukowie i parafialny w Cisowie z filią w Darłowie. Parafia w Cisowie powstała przypuszczalnie około połowy XIII wieku, po włączeniu ziemi stawieńskiej do księstwa gdańskiego.

ok. poł. XIV w. wzmocnieniu uległa władza książąt wołogoskich i likwidacji "państwa" Święców. Ostatnia wzmianka o tym rodzie pochodzi z 1357 roku.

od 1372 r. - tereny dzisiejszej gminy Darłowo wraz z całą wschodnią częścią dzielnicę wołogoskiej, zwanej od tego roku Księstwem Słupskim znalazły się pod panowaniem Bogustawa V, a po jego śmierci Bogustawa VIII. Po objęciu rządów przez Bogustawa X cały obszar Pomorza Zachodniego został zjednoczony i poddany jednej władzy.

1523 r. - ponowny podziału na księstwo szczecińskie i wołogoskie. Obszar dzisiejszej gminy Darłowo znalazł się pod wpływami książąt wołogoskich. Podział ten utrzymał się do 1625 roku, to jest do czasów objęcia rządów przez ostatniego księcia z linii Gryfitów - Księcia Bogustawa XIV, który zjednoczył Pomorze.

XV-XVI w. – w tym czasie ostatni Gryfici wprowadzili nowe podziały terytorialne. Zniesiono wójtostwa, a w ich miejsce wprowadzono okręgi domenalne (Domeny - Amty). Domeny podlegały bezpośrednio władzy książęcej, a zwierzchność na nich reprezentował urzędnik zwany Amtmanem. Domeny zostały znacznie powiększone po zwycięstwie reformacji i po sekularyzacji majątków klasztornych i kościelnych.

Domena Darłowska istniała już od XIV wieku i była jedną z najstarszych na Pomorzu. W jej skład wchodziły pierwotnie dawne dobra Święców powiększone w końcu XV wieku o 3 wsie, uzyskane w drodze wymiany z Piotrem Glasenapp, a należące niegdyś do komturstwa joannitów w Stawnie. Zdecydowane powiększenie domeny nastąpiło po sekularyzacji majątku cystersów w Bukowie Morskich w 1535 roku, a także majątku klasztoru kartuzów darłowskich.

1540 r. - w wykazie dochodów było wymienionych 54 wsi domeny, w tym, leżące w obrębie dzisiejszej gminy Darłowo: Barzowice, Drozdowo, Kopań, Kopnica, Kowalewice, Palczewice, Stary Jarostaw, Sulimice, Wicie jako dawne posiadłości książe.

XVI - XVII w. - w wykazach znajdują się: Bobolin, Boryszewo, Bukowo, Dąbki, Dobieśław, Domasławice, Gleźnowo, Jeżyce, Pęciszewko, Porzeczce, Słowino, Wiekowice jako wsie pocysterskie. W tym czasie wartość Domeny podniosły również przyłączone wsie po zakonie kartuzów darłowskich, w tym, należąca do dzisiejszej gminy Darłowo wieś Kowalewiczki.

1628 r. - Domena darłowska wg rejestru włók podatkowych obejmowała obszar 1865 włók ziemi, podlegających opodatkowaniu. Stanowiła poważny kompleks dóbr ciągnących się szerokim pasem wzdłuż Bałtyku od jeziora Bukowo do jeziora Wicko.

2 poł. XVI w. - intensywne rozbudowa istniejących gospodarstw domeny darłowskiej, co potwierdzają wykazy wysiewów i zbiorów, a także wizytacje. Domena darłowska była domeną typowo rolniczą, dzięki warunkom naturalnym: glebom brunatnym, na glinie ciężkiej, zaliczanych do pszennych, występujących zwłaszcza we wsiach położonych na wschód od rzeki Grabowej.

1536 r. - wg wykazu dochodów domeny darłowskiej wynika, że istniały 4 folwarki: w Drozdowie, Palczewicach, Bukowie oraz jeden przy klasztorze kartuzów (prawdopodobnie chodziło o Kowalewiczki) Od 1566 r. istniał również folwark w Pęciszewku. W latach 1573 - 74 powstał folwark w Starym Jarostawiu, na przelocie XVI/XVII w. w Boryszewie, a od 1611 r. rozbudowano w Kowalewiczkach. Folwark w Boryszewie powstał w całości na gruntach wyrugowanych chłopów.

poł. XVI w. - rozbudowa gospodarki folwarcznej dokonywała się również w oparciu o ziemie wyrugowanych chłopów: m.in. w Drozdowie - 13 (1543 r.), Starym Jarostawiu - 5, Pęciszewku - 6, Dobieśławiu - 6, Gleźnowie - 2. Zdarzały się także przypadki wykupywania ziemi chłopskiej.

Własnością miasta Darłowa pozostawały wsie i tereny otaczające wsie: Krupy, Zielnowo, Cisowo i Żukowo Morskie. Na terenie dzisiejszej gminy nie występowała w tym czasie własność ziemska, szlachecka.

1618-1648 - wojna trzydziestoletnia; po śmierci Bogusława XIV (1637), w myśl pomorsko - brandenburskich umów sukcesyjnych Pomorze miało przejść pod panowanie elektora Brandenburskiego. Pomorze pozostawało we władaniu Szwedów.



Książę Bogusław XIV (1632 r.)



Tarcza herbowa
księstwa pomorskiego (1530 r.)

1648 r. – w wyniku pokoju westfalskiego, Pomorze zostało podzielone pomiędzy Szwecję i Brandenburgię. Część Pomorza wraz z terenem dzisiejszej gminy Darłowo przeszło pod panowanie Brandenburgii. Postanowienia pokojowe zostały wprowadzone w życie dopiero w 1653 r. Dla całego Pomorza zaczął się okres zmian w strukturze władzy politycznej i administracyjnej. W okresie władzy brandenburskiej, w celu sprawniejszego zarządzania krajem wprowadzono pewne reformy administracyjne. M.in. utworzono dzielnicę darłowsko-stawieńską, w obrębie której znalazły się obszary dzisiejszej gminy Darłowo.

od 1720 r. - Pomorze znalazło się pod panowaniem króla pruskiego, Fryderyka Wilhelma I. Wprowadzono reformy mających na celu likwidację dawnych urzędów pomorskich i ujednoczenie systemu administracyjnego w całym kraju. Powołano departamenty, na czele których stały Kamery Wojny i Domen (Kriegs - und Domanenkammer).

1724 r. - Pomorze podzielono na 24 powiaty, na czele których stał, wybierany spośród szlachty landrat, podlegający królowi pruskiemu. Powstały wówczas powiat stawieńsko - polanowski obejmował wójtostwo darłowskie i stawieńskie, a także latyfundium Glasenappów.

XVIII w. - usiłowano podnieść ogólną kulturę rolną, zwiększyć produkcję zboża, pszenicy, jęczmienia i ziemniaków, a także zachęcić do polepszenia pogłowia zwierząt hodowlanych. Efekty te widoczne były we wsiach znajdujących się dolinach Wieprzy i Grabowej. Nadwyżki produkcji dostarczano na targi w Stawnie. W tym też czasie przeprowadzono inwestycje melioracyjne w powiecie stawieńskim, między innymi, obniżono poziom jeziora Wicko, uzyskując nowe tereny pod zasiewy i nowe łąki.



Fragment mapy Lubinusa z okolicami Darłowa (1618 r.)



Posiadłości domeny darłowskiej (1780 r.)

Za rządów Fryderyka II rozbudowano system komunikacyjny, zorganizowanej w 1650 roku państwowej stałej łączności pocztowo - transportowej. Pomiędzy Darłowem a Sławnem istniał szlak komunikacyjny konnej poczty kurierskiej. Wiódł on przez teren wsi Słowino. Powiązania komunikacyjne, kurierskie istniały również z Sianowem, bowiem przez Sianów przebiegał główny pomorski trakt wiodący do Gdańska i dalej do Królewca. Ten trakt kurierski przebiegał między innymi przez wsie Gleźnowo, Bukowo, Dąbki, Bobolin i Żukowo.

Kolonizacja fryderycjańska przybrała na sile; osadników sprowadzano z krajów niemieckich, Szwajcarii, Czech, także Polski. W tym czasie, we wsiach państwowych przeprowadzono akcję uwłaszczeniową, a w 1807 r. zniesiono poddaństwo osobiste chłopów, potwierdzone edyktem z 1811 r.

1815 r. - przeprowadzono gruntowną zmianę podziału administracyjnego Prus. Było to następstwo klęski w wojnie napoleońskiej oraz koniecznością wprowadzenie nowego ustroju społeczno-politycznego - kapitalizmu. Państwo pruskie zostało podzielone na Prowincje, które składały się z Rejencji, a te z powiatów. Ziemia darłowska weszła w skład rejencji koszalińskiej, powiatu sławieńskiego.

XIX w. - rozwinęły się nowe formy gospodarki kapitalistycznej. Kwitł handel towarami rolniczymi: np. mąką, którą wysyłano do zachodnich dzielnic Rzeszy. Skupowano także masło, bydło, wędliny np. gęsinę. Ważny dla gospodarki był handel drzewem.

1836-37 - zmodernizowano drogę z Darłowa do Karwic, przez Słowino. Parę lat później wybudowano drogę z Darłowa do Sławna poprzez Krupy i Stary Jarosław.

1869 r. - wybudowano linię kolejową łączącą Koszalin ze Sławnem, przebiegającą m. in. przez Wiekowo, a 15 listopada 1878 r. oddano do użytku linię kolejową Darłowo - Sławno - Korzybie, przebiegającą przez Sińczycę, Nowy i Stary Jarosław.

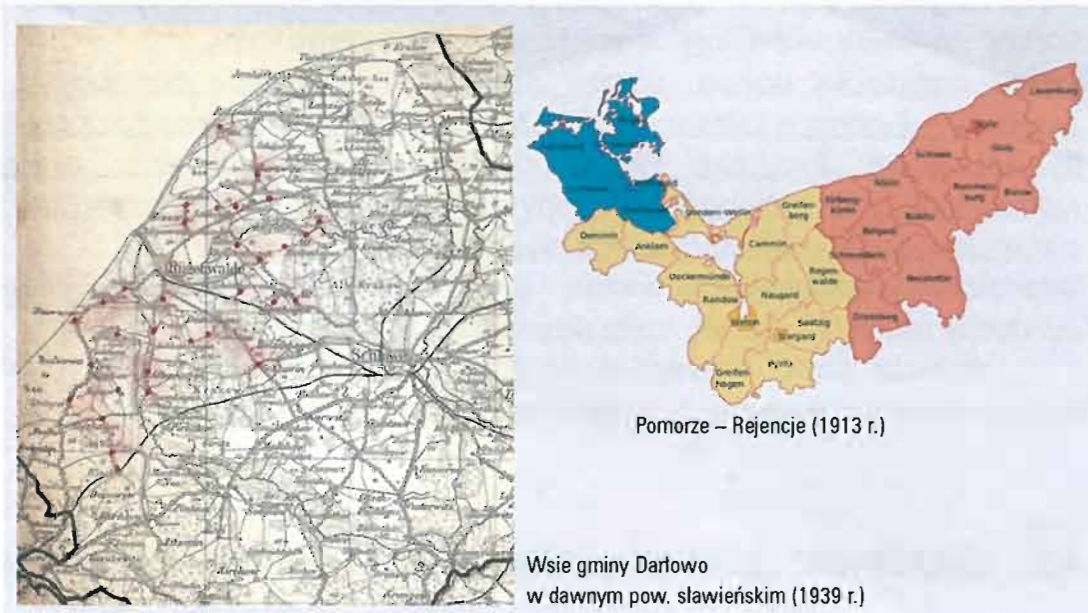
od 1836 r. - istniało w Sławnie Towarzystwo Rolnicze, w 1837 r. założono filię Pomorskiego Towarzystwa Ekonomicznego. Rozbudowano sieć wiejskich kas oszczędnościowo - pożyczkowych. Prowadzono w większym stopniu prace melioracyjne i regulacyjne.

1848 -1867 - zmeliorowano w powiecie ok. 1500 ha, w tym odcinki rzeki Wieprzy. Kolejne melioracje przeprowadzono na przeł. XIX i XX w., po poważnych powodziach w 1888 r., kiedy to wylały wszystkie rzeki na terenie ziemi sławieńskiej.

kon XIX w. - rolnictwo powiatu sławieńskiego przy końcu XIX wieku było najbardziej rentowne w całej rejencji. Szczególnie wysoką dochodowość przynosiły ziemie położone między liniami kolejowymi Darłowo - Sławno, Sławno - Słupsk. W obrębie tym leżały Barzowice, Cisowo, Kopań, Sińczycza, Krupy, Stary Jarosław itd. czyli około 1/3 powierzchni obecnej gminy Darłowo.

I. 20. XX w. - prace melioracyjne na rzece Grabowej, a na Wieprzy w latach 1929 - 1932.

1928 r. - zlikwidowano obszary dworskie i folwarki; połączono je z gminami chłopskimi. Wzrosło wówczas znaczenie gospodarstw o areale od 5 do 20 ha oraz większych o pow. od 20 do 100 ha.



1919 -1932 - zbudowano w powiecie Sławieńskim około 653 zagrody osadnicze, w tym część w obrębie dzisiejszej gminy Darłowo. Większość z nich zakładano na gruntach dawnych majątków i folwarków. Część z nich, zwłaszcza tych, wzniesionych do 1922 r. została zasiedlona przez uciekinierów z terenów Pomorza Gdańskiego i Wielkopolski po zmianach granic, jakie nastąpiły po I wojnie światowej. W tym też czasie udzielano chłopom tanich kredytów, pomocy materiałowej przy inwestycjach oraz elektryfikowano wsie.

1945 r. - po zakończeniu II wojny światowej miały miejsce liczne zmiany administracyjne Polski, w tym i Pomorza. W marcu 1945 r. na Pomorzu utworzono okręgi i obwody, 7 VII 1945 r. obwód sławieński został włączony do województwa gdańskiego, a od 29 maja 1946 r. do województwa szczecińskiego.

1948 r. - dokonano nowego podziału na gminy i gromady wiejskie. W tym czasie obszar dzisiejszej gminy Darłowo został podzielony na gminę Darłowo i Gminę Dobiesław.

6 lipca 1950 r. - cały powiat sławieński wszedł w skład województwa koszalińskiego. W tym też czasie likwidacji uległy gminy wiejskie, a pojawiły się gromadzkie rady narodowe.

1954 r. - w powiecie sławieńskim istniało 27 gromad, w tym m.in. w Darłowie, Dobieszawie, Jeżyczkach, Kopnicy, Krupach. 29 września w miejsce gromadzkich rad narodowych powołano urzędy gminne. W tym czasie powstała obecna gmina Darłowo i do dzisiaj jej granice nie zostały zmienione.

28 maja 1975 r. - Sejm PRL uchwalił ustawę o dwustopniowym podziale administracyjnym i utworzeniu nowych województw. Gmina Darłowo weszła w skład województwa koszalińskiego.

1999 r. - po reformie administracyjnej przeprowadzonej gmina Darłowo weszła w skład powiatu sławieńskiego w województwie zachodniopomorskim.

Dziedzictwo archeologiczne

W latach 1982-1992 przeprowadzono badania powierzchniowe - Archeologiczne Zdjęcie Polski (AZP), obejmujące systematyczne poszukiwania śladów stanowisk archeologicznych na obszarze całego kraju.

Każde stanowisko stanowi zwarty, oddzielony od innych podobnych wycinek przestrzeni, w obrębie którego występują źródła archeologiczne wraz z otaczającym je kontekstem. Znaleźiska nie posiadają wartości materialnej, stanowią zaś nieocenione źródło do badań i oceny prehistorii. Stąd też niezbędna jest ochrona potencjalnych relikwów osadniczych przed zniszczeniem.

Dziedzictwo archeologiczne zostało ujęte w równoległe opracowywanej gminnej ewidencji zabytków, zostało także przywołane przy opisie OKK.

Pierwsze ślady osadnictwa na terenie obecnej gminy Darłowo pochodzą z okresu mezolitu, sprzed ok 5100 lat p.n.e. z okolic dzisiejszych Dąbek.

4.3. ZASADNICZE CECHY KRAJOBRAZU KULTUROWEGO GMINY DARŁOWO

4.3.1. UKŁADY PRZESTRZENNE

Układy ruralistyczne występujące na terenie gminy Darłowo - charakteryzują się zróżnicowaniem chronologicznym, typem rozplanowania przestrzennego, wielkością. Na obszarze tej historycznie chłopskiej wsi to element charakterystyczny. Najstarszą i najcenniejszą kategorią w krajobrazie kulturowym są wsie o metryce średniowiecznej XIII - wieczne np. Kopań, Żukowo, Borzyszkowo, Gleźnowo, Słowino, Krupy wymieniane w źródłach jako np. własność zakonu cystersów z Bukowa Morskiego. Wsie XIV-wieczne Stary Jarosław, Zielnowo, Domaszewice, Cisowo, Kowalewice. Te najstarsze układy ruralistyczne (owalnice, ulicówki, wsie zaufkowe) pozostały czytelne do czasów współczesnych w tym 16 znajduje się w **WEZ / GEZ**: Barzowice, Borzyszewo,, Dobieszaw, Cisowo, Domaszewice, Jeżyce, Jeżyczki, Kopań, Kopnica, Kowalewice, Krupy, Rusko, Słowino, Stary Jarosław, Porzecze, Sulimice.

Waloryzacja historycznych układów ruralistycznych została zawarta w głównym dokumencie prawa lokalnego jakim jest miejscowy plan zagospodarowania przestrzennego dla całej gminy Darłowo. Wyróżniono 5 kategorii jednostek architektoniczno-krajobrazowych:

wśród najcenniejszych wsi wymieniono: Barzowice, Cisowo, Kopań, Kopnica, Krupy, Słowino, Stary Jarosław;



Słowino

jako wyróżniające się (częściowo zdegradowane) zakwalifikowano: Bukowo Morskie, Drozdowo, Kowalewice, Sulimice;



Drozdowo

średnie walory krajobrazowe: Bobolin, Boryzewo, Borzyszkowo, Dobieślów, Domastawice, Głęźnowo, Głęźnowko, Jeżyce, kolonia Jeżyce, Jeżyczki, Kowalewiczki, Nowy Jarosław, Porzecze, Rusko, Sińczycza, Słowinko, Wiekowice, Zagórzyn, Zielnowo, Zakrzewo, Żukowo Morskie.

! Po upływie kilkunastu lat od uchwalenia miejscowego planu zagospodarowania przestrzennego gminy Darłowo (oraz suikzp) konieczne jest przeprowadzenie

weryfikacji waloryzacji układów przestrzennych i zabudowy z uwagi na liczne czynniki dewaloryzujące (patrz opracowywana i przyjęta zarządzeniem Wójta gminna ewidencja zabytków).

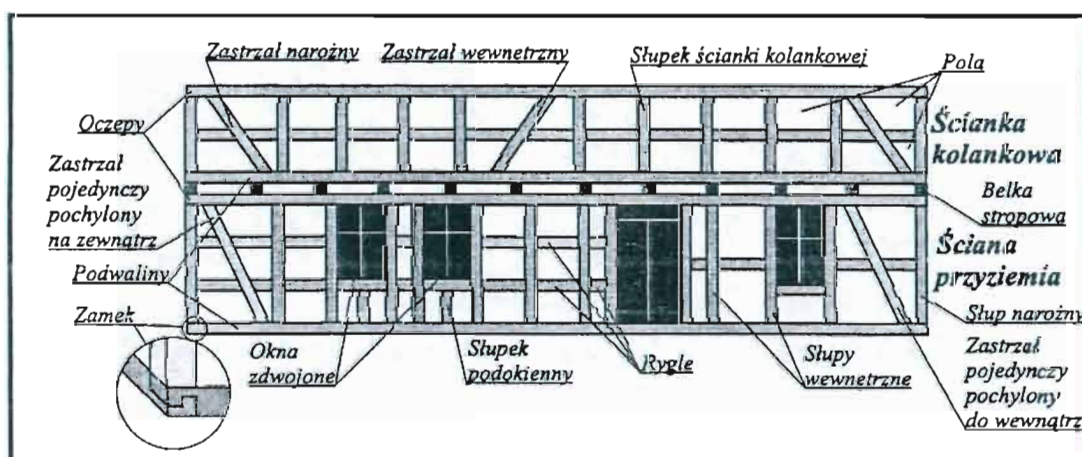
4.3.2. ZABUDOWA CHŁOPSKA

Stan zachowania ryglowej (tradycyjnej) zabudowy na terenie gminy Darłowo jest pochodną uwarunkowań historyczno-społecznych, zmian cywilizacyjnych, ogólnej kondycji gospodarczej obszarów wiejskich, świadomości mieszkańców o wartościach kulturowych, a także naturalnym procesem dekapitalizacji drewnianego budulca – zwłaszcza w nieremontowanych budynkach.

Sz szczególnie cenne są obiekty wzniesione w technice szkieletowej, będąca przykładem wpływów niemieckich (od średniowiecza) w budownictwie, choć sama technika ryglowa ma korzenie o wiele starsze, znana była np. w starożytnym Rzymie.

W literaturze przedmiotu konstrukcja ta jest przemienne nazywana: słupowo-ramową, słupowo-ryglową, ramową, ryglową, szachulcową, murem pruskim. Zabudowa szkieletowa (ryglowa) jest jednym z charakterystycznych elementów w architektonicznym krajobrazie wsi i miasteczek Pomorza.

Podstawę konstrukcyjną stanowi nośny szkielet drewniany, złożony z pionowych – w tym rytmicznie rozmieszczonych – słupów, osadzonych dołem w podwalinie, spiętych od góry oczepem, połączonych 1 lub 2 poziomami rygli (na jednej kondygnacji) oraz wzmocniony ukośnymi, przynaróżnymi zastrzałami, łączącymi oczep-rygle-podwalinę. Połączenia ciesielskie łączono na gniazda, czopy, nakładki (w tym z zamkami) i kołkowane tzw. dyblami. Ściany ustawiano na fundamencie, pierwotnie z kamieni polnych pod narożnikami budynku (sporadycznie pod całą podwaliną), następnie w formie podmurówki z kamienia łamanego lub cegły ceramicznej



Natura konstrukcji ścian ryglowych nie stawiała ograniczeń co do długości obiektu, wysokość ograniczona była wytrzymałością drewna i typem połączeń ciesielskich, zaś szerokość warunkowała konstrukcja i kąt nachylenia dachu.

Geneza budownictwa szkieletowego na Pomorzu wiąże się z oszczędnością drewna, które wymuszały zarówno względy ekonomiczne (wzrost wartości tego budulca), jak również zarządzenia administracyjne w państwie pruskim, które od połowy XVIII wieku określały zasady budowania, sposoby pozyskiwania budulca,

przepisy przeciwpożarowe. Konstrukcja ryglowa miała wiele zalet: pozwalała na umieszczanie w ścianach większej liczby otworów, bieżące naprawy zniszczonych części ścian (bez konieczności burzenia całej budowli).

Dominującym materiałem wypełniającym pola międzyryglowe (tzw. fachy) był **szachulec**: między belkami umieszczono drewniane kołki, (tzw. strychulce), owinięte słomianymi powrótami, warkoczami lub plecionym sznurem słomianym, wylepione z obu stron gliną zmieszaną ze słomą, sieczką, plewami lub wrzosem bądź igliwem. Nazwa szachulec powszechnie przyjęta się na określenie różnych typów glinianego wypełnienia ścian ryglowych, a także stanowi synonim całości budownictwa szkieletowego; niektórzy wiążą tę nazwę z szachownicową formą ścian.

Ściany ryglowe wypełnione cegłą ceramiczną pojawiły się w nowo wznoszonych budynkach lub stanowiły nowe wypełnienie wcześniejszych ścian szachulcowych. Konstrukcja szkieletowa wypełniona czerwoną cegłą tworzyła tzw. pruski mur, co spowodowało zarówno pejoratywny stosunek do tego typu budynków, jak również ewidentnie wskazuje na kulturowo obcą formę, związaną z osadnictwem niemieckim.

Najstarszym i unikatowym na budynku ryglowym na obszarze Pomorza Zachodniego jest wąskofrontowa chałupa w Krupach z 1 ćw. XVIII w. (1717 r.), przebudowana w 1806 r. (karczma) i na przelomie XIX/XX w. Chałupa wzniesiona została na wzorce domu saskiego, pierwotnie bezkominowa (kurna), nakryta dachem dymnikowym, z przelotową sienią. Zachowany został oryginalny szkielet ścian ryglowych oraz więźba dachowa i komora dymowa. Obiekt wymaga pilnych prac remontowo-konserwatorskich.



Charakterystyczne dla regionu były zamknięte zagrody czworoboczne, pełnorolne (bauerskie) zwane także frankońskimi (np. w Cisowie, Krupach, Słowniu). Obecnie w większości niekompletne, z przemurowanymi budynkami gospodarczymi. Element charakterystyczny stanowiły budynki bramno-inwentarskie z inskrypcjami na nadprożach (data budowy, nazwiska właścicieli i budowniczych, czasami sentencja z Biblii). Przez setki lat stanowiły charakterystyczny element w krajobrazie, obecnie zanikające.



Zagrody matorolne i rolniczo-rzemieślnicze najczęściej lokowano w obrębie nawsia lub na obrzeżach wsi. Cennym reliktem jest chatupa w Słowniu, z zachowaną kompletną „czarną kuchnią” to obecnie rozpadająca się ruina.

W przymorska część gminy Darłowo występowały chatupy rybackie, wzniesione na wzorce saskim oraz szerokofrontowe, dwutraktowe (z sienią, izbami, kuchnią, komorą i alkierzem). W chatupach występowały archaiczne systemy kominowe, z tzw. komorami dymowymi na strychu. Obecnie zachowała się chatupa jedna chatupa w Dąbkach (po modernizacji), druga została przeniesiona do Muzeum w Koszalinie.



Część z tych cennych obiektów posiada dokumentację konserwatorskie (w tym inwentaryzacje) wykonane na zlecenie Wojewódzkiego Konserwatora Zabytków i Biura Dokumentacji Zabytków w Szczecinie; wiele znajduje się w **wojewódzkiej i gminnej ewidencji zabytków, a pojedyncze wpisano do rejestru zabytków.**

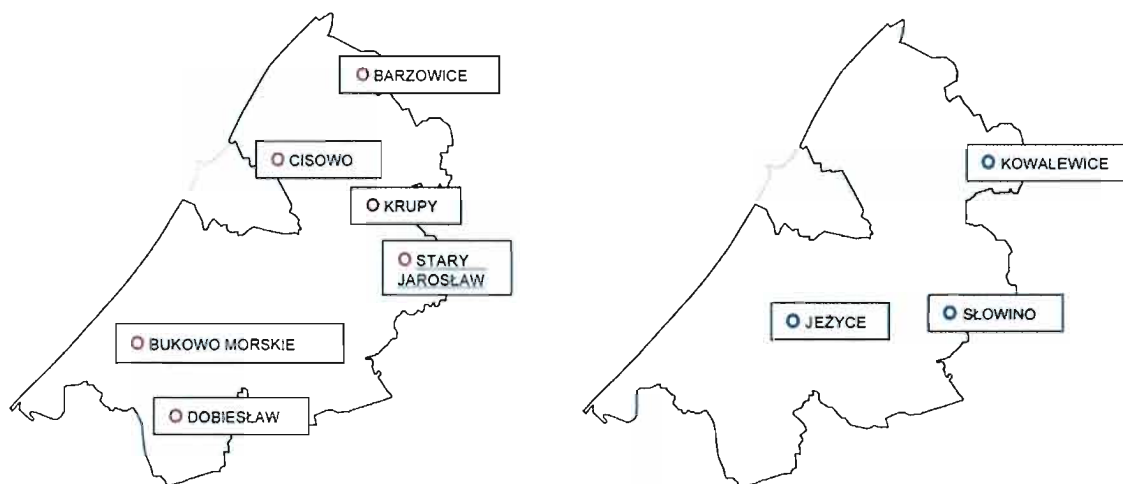
Zanikanie rodzimego budownictwa ryglowego, czy jego dewaloryzacja jest procesem złożonym. Niejednokrotnie w jednej dużej zagrodzie bawerskiej osadzano po 2-3- gospodarzy przybyłych z różnych regionów dawnej Rzeczypospolitej, którzy często nie potrafili porozumieć się co do sposobu użytkowania i remontów. Z kolei

budynki ryglowe stanowiły synonim, oficjalnie dyskryminowanego, niemieckiego dorobku kulturowego. W tym czasie również służby konserwatorskie nie wykazywały większego zainteresowania przy dokumentowaniu i ochronie elementów zespołów ruralistycznych. Procesom tym towarzyszą zmiany cywilizacyjne, będące wyrazem aspiracji wsi do „nowoczesnego stylu życia”, czego dowodem były żywiołowe i szpetne modernizacje tradycyjnej zabudowy, wyburzenia, a także wznoszenie nowych obiektów o ahistorycznych formach i agresywnych kubaturach. W związku z odchodzeniem (nieoptymalnością) tradycyjnej gospodarki rolnej pojawiły się – często samorzutnie - pomysły na poszukiwanie nowych źródeł dochodu poza rolnictwem, w tym przy wykorzystaniu walorów kulturowych wsi, a w szczególności historycznej zabudowy.

4.3.3. ARCHITEKTURA SAKRALNA

Na terenie Gminy Darłowo historyczne obiekty sakralne (9 wpisanych do rejestru zabytków) można podzielić na dwie grupy:

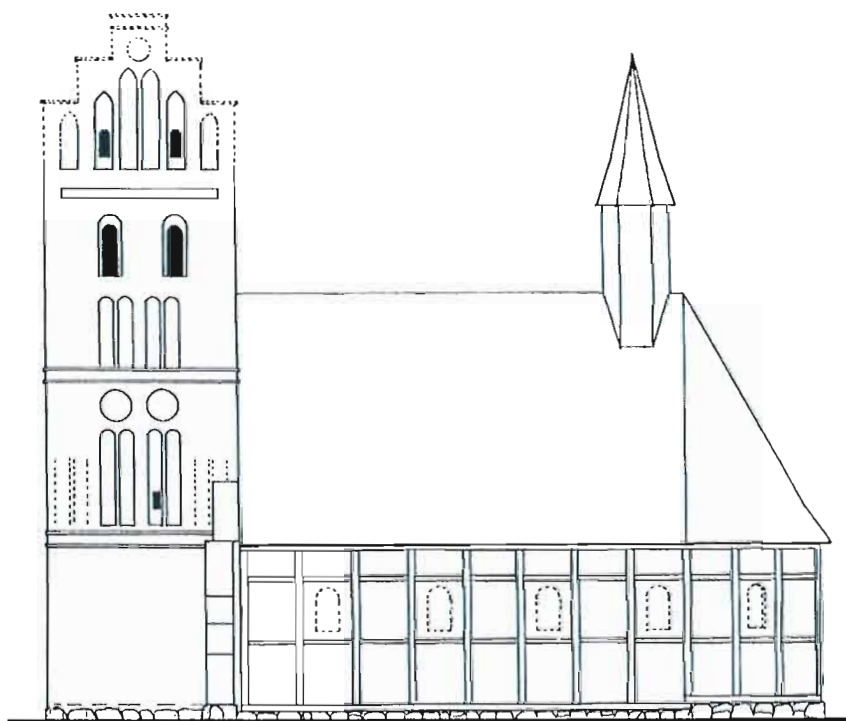
- starsze XV-XVI-wieczne – gotyckie i późnogotyckie, niejednokrotnie z bogatym wystrojem (w tym Stary Jarosław, Domastawice, Bukowo Morskie, Cisowo, Barzowice);
- młodsze – neostylowe (neogotyckie) z 2 połowy XIX wieku (np. Słowino, Kowalewice, Jeżyce).



Kościółem o wybitnych walorach zabytkowych, historycznych i naukowych jest gotycka (ryglowo-ceglana) świątynia w Krupach. Jest to niezwykle interesujący obiekt, nieutożsamiany powszechnie z zabytkiem ryglowym, ponieważ został obmurowany, a tym samym ukryty pod XVI-wiecznym „kostiumem” późnogotyckich ścian ceglanych. Mamy tu do czynienia z unikatowym kościołem, niemającym analogii, tak na terenie Polski jak i Niemiec, gdzie najstarsze (zachowane) świątynie ryglowe są datowane na początek XVI wieku.

Oprócz historycznej konstrukcji ryglowej, z odstoniętym od wnętrza szkieletem zachowała się oryginalna, XV-wieczna więźba dachowa typu storczykowego. Na uwagę zasługują ozdobnie opracowane zastarzały, które mają formy maswerków, a także elementy zabytkowego wyposażenia.

Obiekt ten powinien stanowić wizytówkę gminy Darłowo, jako szczególny produkt markowy, unikat na skalę europejską.



4.3.4. KAPLICZKI I KRZYŻE PRZYDROŻNE

Kapliczki oraz krzyże (przydrożne i kościelne) stanowią autentyczny przejaw ludowej religijności polskiego krajobrazu, a na obszarze Pomorza Zachodniego były i są elementem budowania tożsamości narodowej i religijnej po 1945 roku, po niemal całkowitej wymianie ludności, w obliczu zmian geopolitycznych. Na terenach należących do 1945 roku do Niemiec kapliczek nie było w ogóle. W protestantyzmie nieuznającym kultu maryjnego ani kultu świętych z tego typu obiektami (kapliczkami) praktycznie nie spotykamy się. Protestanci odrzucają te elementy wiary, które wg nich nie znajdują odzwierciedlenia w Piśmie Świętym.

W tradycji polskiej stanowią one akcenty architektoniczne, wkomponowane w historyczny krajobraz kulturowy, „oswajające” zastane dziedzictwo poprzednich pokoleń i narodów. Z perspektywy czasu można stwierdzić, że obiekty te są materialnym dowodem adaptacji i integracji lokalnych społeczności na terenach tzw. Ziemi Odzyskanych, wymagającymi włączenia w nurt badań naukowych i dokumentacyjnych. Na terenie gminy Darłowo mamy także liczne przykłady tej tzw. małej architektury sakralnej, powstałej po 1945 r., z czego 5 kapliczek znajduje się w **wez/gez** (Głęźnówko, Kowalewice, St. Jarostaw, Zakrzewo, Borzyszkowo).

4.3.5. CMENTARZE HISTORYCZNE

Historyczne świątynie zawsze były otoczone nekropoliami; chociaż dzisiaj niejednokrotnie brak jakichkolwiek śladów sepulkralnych, to należy pamiętać o tym fakcie przy podejmowaniu jakichkolwiek prac budowlanych w otoczeniu świątyni

(wszystkie tego typu działania wymagają uzgodnień z WKZ). Od połowy XIX wieku z przyczyn sanitarnych cmentarze wiejskie zaczęto lokować poza zwartą zabudową wsi. Dzisiaj często czytelny pozostaje podział na część historyczną – poewangelicką (zieleni wysoka, resztki nagrobków) i współczesną pełniącą rolę cmentarzy komunalnych (np. Słowino). Na terenie gminy w **wiez/gez** ujętych jest 16 cmentarzy przykościelnych, parafialnych (w tym z upamiętnieniami poległych podczas I wojny światowej) oraz cmentarz choleryczny w Żukowie Morskim. W rejestrze zabytków wpisany jest cmentarz żydowski w Rusku oraz cmentarze otaczające rejestrowe kościoły (Krupy, Słowino, Kowalewice, Bukowo Morskie, Barzowice).

Na szczególną uwagę zasługują lapidaria powstające z inicjatywy obecnych i byłych mieszkańców ziemi darłowskiej np. w: Bukowie Morskim, Cisowie, Dobiesławiu, Słowinie.



4.3.6. ZESPOŁY DWORSKO-FOLWARCZNE

Ta kategoria historycznej zabudowy – z uwagi na uwarunkowania historyczne – jest najskromniej reprezentowana na terenie gminy Darłowo. Możemy mówić jedynie o pozostałościach po niewielkich zespołach folwarcznych w Boryszewie (z parkiem naturalistycznym), Bukowie Morskim, Pęciszewku i Palczewicach (park wpisany do rejestru zabytków).

Zarówno rządcówki jak i elementy historycznych kolonii mieszkalnych robotników folwarcznych to dzisiaj obiekty silnie przekształcone, zdevaloryzowane.

Na terenie gminy Darłowo brak przykładów architektury rezydencjonalnej.

4.3.7. PRZEMYSŁ / TECHNIKA

Na terenie gminy Darłowo ta kategoria zabytków reprezentowana jest stosunkowo skromnie. W większości są to obiekty związane z koleją (wzniesione

z cegły ceramicznej na przełomie XIX i XX wieku); stacje, budynki gospodarcze, ramy np. w: Nowym Jarostawiu, Sińczycy, Starym Jarostawiu, Wiekowie.

Dwa mosty: betonowy w Porzeczu i dwuprzęsłowy na Wieprzy w Zakrzewie. Pozostałości zagrody młyńskiej (wiatrak typu holender) w Jeżyczkach; kuźnia w Krupach. W Słownie zachowały się historyczne zabudowania fabryki wędlin i konserw (dom mieszkalny, budynek produkcyjny i wozownia) z początku XX wieku.



Zakrzewo

4.3.8. OBIEKTY UŻYTECZNOŚCI PUBLICZNEJ

Obiekty te to najczęściej szkoły (11) i świetlice wiejskie wzniesione lub rozbudowane - w większości - na początku XX wieku, część z nich z zabudowaniami gospodarczymi. Większość tych obiektów zastała w ostatnich latach zmodernizowana lub utraciła pierwotną funkcję (szkoły w większości są domami mieszkalnymi).

Zachowały się m.in. w: Bobolinie, Cisowie, Dobistawiu, Kopnicy, Wiekowie, Głęźnowie.

4.4. ZAGROŻENIA KRAJOBRAZU KULTUROWEGO

Gmina Darłowo to obszar wyjątkowy i cenny na mapie województwa zachodniopomorskiego. Główne **zagrożenia wiejskiego krajobrazu kulturowego** są związane z następującymi czynnikami zaistniałymi po 1945 roku:

- znacznymi ubytkami zabudowy w obrębie pierwotnych układów ruralistycznych; liczne nowe nawarstwienia, szczególnie w ostatnim dziesięcioleciu (dotyczy wszystkich jednostek osadniczych gminy)
- pojedynczych ubytków zagród w obrębie wsi chłopskich i kolonii (dotyczy to wszystkich jednostek osadniczych na terenie gminy Darłowo)

- znacznych ubytków najstarszych obiektów mieszkalnych i gospodarczych, wzniesionych w rodzimej technice ryglowej (chałupy w tym XVIII-wieczne i wczesno XIX-wieczne np. w Słowniu, Krupach, Domastawicach, budynki, bramne, inwentarskie, stodoły, piekarniki itp.)
- zastępowanie tradycyjnych elementów tzw. małej architektury wyrobami prefabrykowanymi (np. betonowe ogrodzenia)
- zastępowanie tradycyjnego otoczenia zagród – ogrody i warzywniki – projektami o charakterze miejskim z egzotycznymi, formowanymi roślinami
- dewaloryzującymi modernizacjami historycznej zabudowy ryglowej: zewnętrzne docieplenia, zaburzenie historycznej kompozycji elewacji, mimo rygorystycznych i precyzyjnych zapisów w m.p.z.p. Gminy Darłowo z 2005 roku:
 - nowe elementy kubaturowe (przybudówki) zaburzające historyczne bryły zabytkowej zabudowy; nowe pokrycia dachów;
 - stolarki okienne z PCV, co przy braku odpowiedniej wentylacji wnętrza powoduje zawilgocenie i zagrzybenie;
 - brak funkcji dla obiektów związanych z kolejną (stacje, budynki gospodarcze,), co skutkuje ich postępującą degradacją
 - bogate dziedzictwo kulturowe na terenie gminy Darłowo winno znaleźć pełne odzwierciedlenie w gminnej ewidencji zabytków.

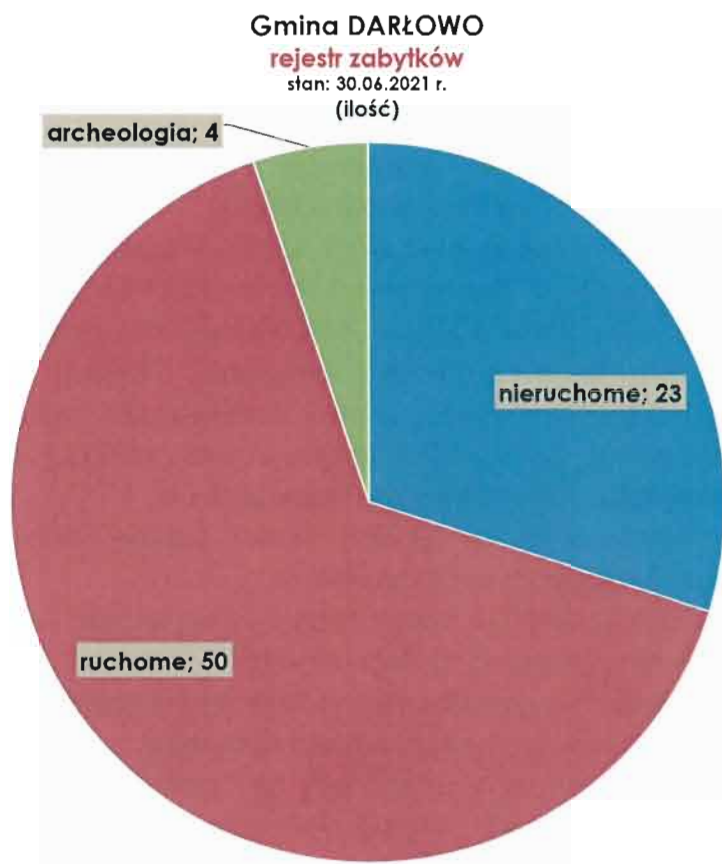
! Stopniowa (bez stosownych uzgodnień czy pozwoleń służb konserwatorskich) likwidacja konstrukcji ryglowych i zastępowanie nowymi materiałami.

5. OCHRONA DZIEDZICTWA KULTUROWEGO GMINY DARŁOWO USTANOWIENIA PRAWNE

5.1. REJESTR ZABYTEKÓW

Jak wyżej wspomniano (rozdz. 2) formy ochrony krajobrazu kulturowego i zabytków reguluje art. 7 ustawy z 23 lipca 2003 r. o ochronie zabytków i opiece nad zabytkami (wraz z późn. zmianami). Rejestr nie jest zbiorem zamkniętym. Wpisy dokonywane są na wniosek właściciela lub z urzędu przez Wojewódzkiego Konserwatora Zabytków. Skreślenie z rejestru zabytków leży w kompetencji MKDNiS.

W odniesieniu do obiektów wpisanych do rejestru zabytków wykonywanie wszelkich prac budowlanych (remontowanie, modernizacja, nadbudowa, rozbudowa, wymiana stolarki i pokrycia dachowego, prace ziemne, ogradzanie, podział działki, wycinka drzew i zmiana sposobu użytkowania) wymaga wydania decyzji o warunkach zabudowy i zagospodarowania terenu, uzgodnionej z organem właściwym d/s ochrony zabytków (za wyjątkiem obszarów objętych mpzp), wydania decyzji o zezwoleniu na budowę po uzyskaniu zaleceń konserwatorskich tego organu i uzyskaniu przez wykonawcę pozwolenia Wojewódzkiego Konserwatora Zabytków na prowadzenie prac konserwatorskich, robót budowlanych przy zabytku wpisanym do rejestru zabytków.



STANOWISKA ARCHEOLOGICZNE - wpisane do rejestru zabytków

Na terenie gm. Darłowo zarejestrowano stanowiska archeologicznych od epoki kamienia do średniowiecza, w tym 5 w strefie WI – pełnej ochrony archeologiczno-konserwatorskiej, z czego 4 wpisane do rejestru zabytków.

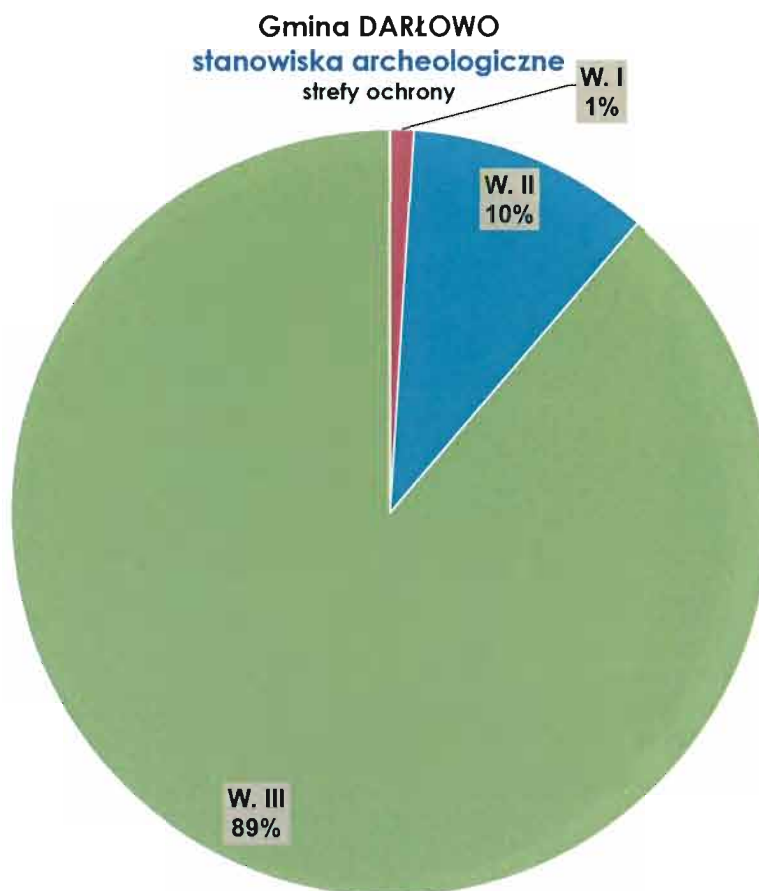
Pełną ochroną konserwatorską objęto:

1. Dąbki - osada – wpis do rejestru zabytków
2. Dąbki – osada – strefa WI (grodzisko)
3. Kopań – grodzisko, ślad osadniczy - wpis do rejestru zabytków
4. Kopań – osada - wpis do rejestru zabytków
5. Porzecze – osada - wpis do rejestru zabytków

Dziedzictwo archeologiczne stanowi zasób w wojewódzkiej ewidencji zabytków i tym samym wchodzi w skład gminnej ewidencji zabytków.

Należy podkreślić, że ewidencja stanowisk archeologicznych nie jest zbiorem zamkniętym – nadchodzące lata mogą przynieść nowe odkrycia lub negatywną weryfikację obecnie zaewidencjonowanych stanowisk. W niniejszym Programie oparto się na stanie wiedzy z 2015 r., na podstawie kart Gminnej Ewidencji Zabytków.

Wykaz zabytków (stanowisk) archeologicznych załącznik nr 4



ZABYTKI NIERUCHOME - wpisane do rejestru zabytków

W rejestrze zabytków nieruchomych wpisane są **23 obiekty i obszary** (22 wpisy) z terenu gminy Darłowo - stan na dn. 30 czerwca 2021 r.

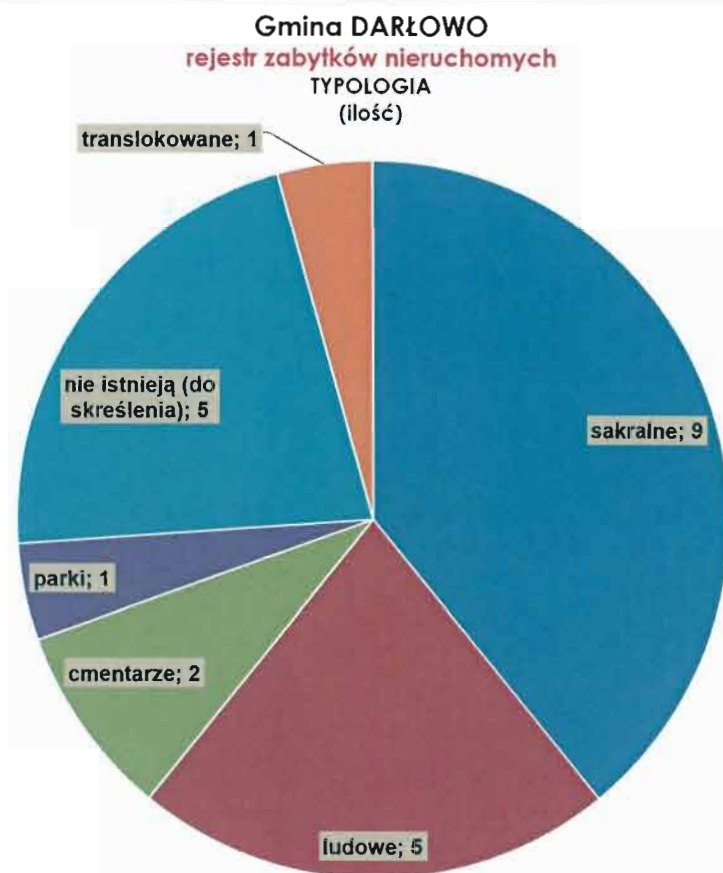
Obiekty wpisane do rejestru zabytków znajdują się w 13 miejscowościach: Barzowicach (1), Bukowie Morskim (2), Cisowie (1), Dąbkach (5), Dobiestawiu (1), Domasławicach (1), Jeżycach (1), Kowalewiczach (1), Krupach (3), Palczewiczach (1), Rusku (1), Słowinie (4), Starym Jarosławiu (1).

Są to zarówno zabytki pojedyncze (np. kościoły i chałupy), jak również obiekty występujące w obrębie zespołów wpisanych do rejestru (np. wielobudynkowe zagrody). Największą grupę zabytków stanowią obiekty sakralne oraz ludowe (chałupy i zagrody). Dominują budynki i obszary o XIX-wiecznej metryce oraz budowlę średniowieczne (kościół).

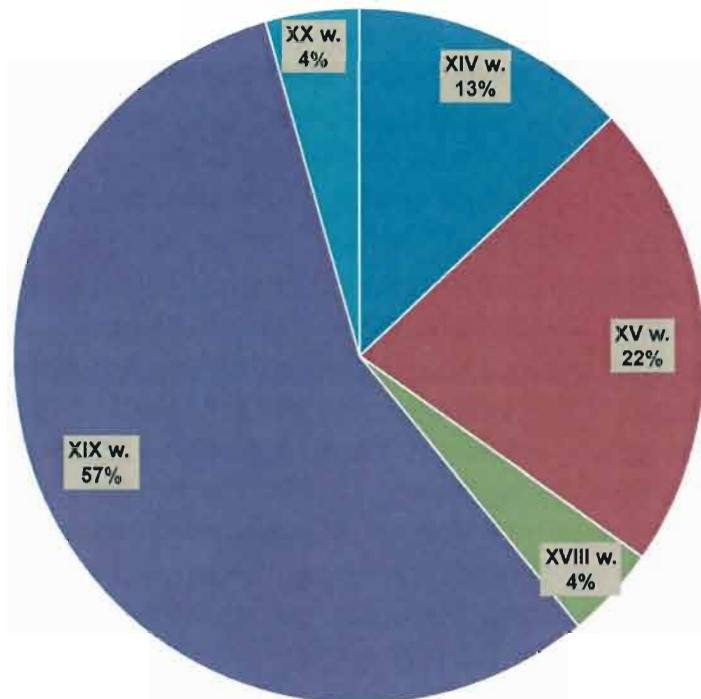
Uwaga!

W wykazie znajdują się także obiekty nieistniejące już fizycznie, lecz nie wykreślone z rejestru (chałupy rybackie w Dąbkach, kościół w Domasławicach).

Wykaz zabytków nieruchomych - załącznik nr 1



Gmina DARŁOWO
rejestr zabytków nieruchomych
CHRONOLOGIA
(%)



ZABYTKI RUCHOME – opis ogółem

Na terenie Gminy Darłowo największa grupa zabytków ruchomych zachowała się w kościołach, które powstały w dwóch okresach, w XV-XVI wieku - jako budowle gotyckie i późnogotyckie oraz w 2 połowie XIX wieku - jako obiekty neostylowe. Wyposażenie tych obiektów tylko w części można wiązać z okresem ich powstania.

Z zabytków o proveniencji średniowiecznej wyróżnia się kilka obiektów, w tym: stanowiąca fragment stally gotycka ścianka szczytowa z kościoła w Dobiestawiu, grupa Ukrzyżowania z kościoła w Krupach, gotycka szafka ścienna, a głównie jej drzwiczki, w kościele w Barzowicach, czy też płyta nagrobna w Bukowie Morskim. Ciekawy zespół obiektów stanowią także średniowieczne kąpielnice.

Zasadnicze znaczenie dla ukształtowania się wystroju wnętrza starszej grupy kościołów z terenu gminy Darłowo miał XVII wiek. Powstały wtedy zwarte zespoły wystroju wnętrza, w których skład wchodziły ołtarze, ambony, emporie, ławy wraz z przedpiersiami, głównie barokowe, nawiązujące jednak w części jeszcze do form renesansowych, zazwyczaj bogato rzeźbione i polichromowane. W większym lub mniejszym stopniu elementy takiego wystroju zachowały się w Bukowie Morskim, Cisowie, Krupach i Starym Jarostawiu.

Kościół powstały w 2 połowie XIX wieku posiadają wystrój z okresu swego powstania. W jego skład wchodziły: ołtarz, ambona, chrzcielnica, emporie, prospekt organowy wraz z instrumentem. Wykonywane były zazwyczaj w kolorze materiału, czyli drewna, często z niewielkimi podmalówkami. Tego rodzaju elementy pojawiały

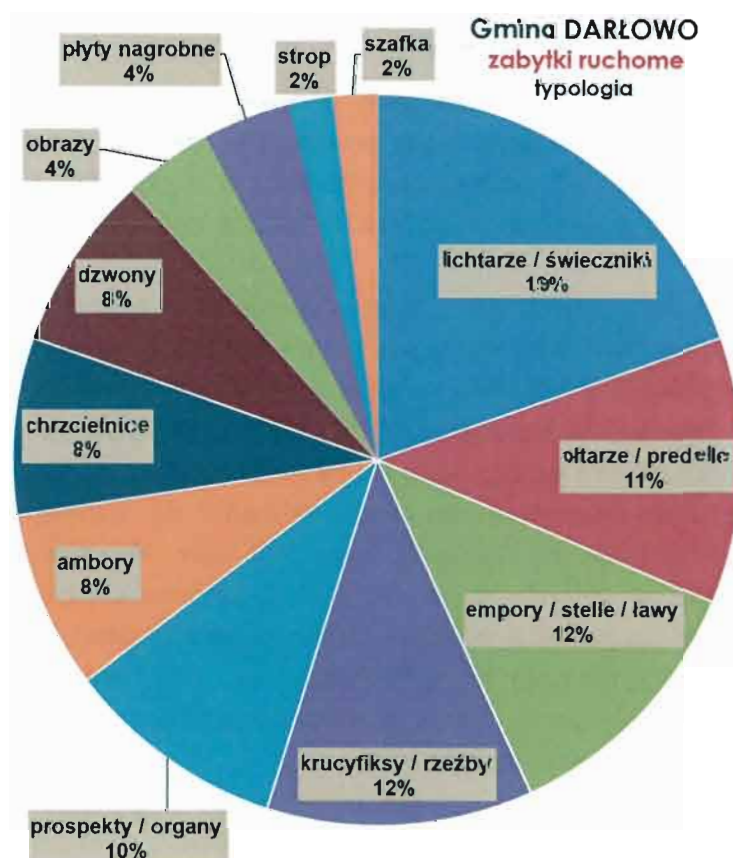
się także w starszych kościołach, w miejscu zlikwidowanego starszego wystroju. Ciekawym przykładem wtórnego, dla czasu powstania obiektu, elementem wystroju jest neobarokowy polichromowany strop w kościele w Starym Jarostawiu.

W kościołach Gminy Darłowo zachował się zespół dzwonów od późnogotyckiego dzwonu w Krupach, przez XVII-wieczne dzwony w Barzowicach, po występujące w największej ilości dzwony XIX i XX wieczne.

Zabytkami, często o znacznej wartości artystycznej, są obiekty stanowiące wyposażenie kościołów takie jak świeczniki, lichtarze, monstrancje, krucyfiksy i krzyże ołtarzowe, naczynia liturgiczne, meble itp. Świadectwem wysokiego poziomu rzemiosła jest stolarka drzewiana z takimi elementami jak zawiasy, zamki, okucia, wykładki i klamki. Tego typu elementy zachowały się także w obiektach świeckich (chłopskiej), ale przedstawiają mniejszą wartość artystyczną.

Rejestr zabytków ruchomych z terenu Gminy Darłowo jest dostępny w Wojewódzkim Urzędzie Ochrony Zabytków w Szczecinie Delegatura w Koszalinie. W większości są to elementy wyposażenia kościołów (ołtarze, chrzcielnice, kropielnice, świeczniki, ławki, empory, stropy, prospekty organowe). Obecnie w rejestrze zabytków nieruchomych jest 50 obiektów, w ramach 11 wpisów, dotyczących 7 kościołów.

Do rejestru wpisuje się zabytek ruchomy na podstawie decyzji wydanej przez Wojewódzkiego Konserwatora Zabytków, ale na wniosek właściciela tego zabytku. WKZ może wpisać z urzędu zabytek ruchomy do rejestru, jeśli istnieje uzasadniona obawa zniszczenia, uszkodzenia lub nielegalnego wywozu za granicę.



5.2. WOJEWÓDZKA EWIDENCJA ZABYTKÓW

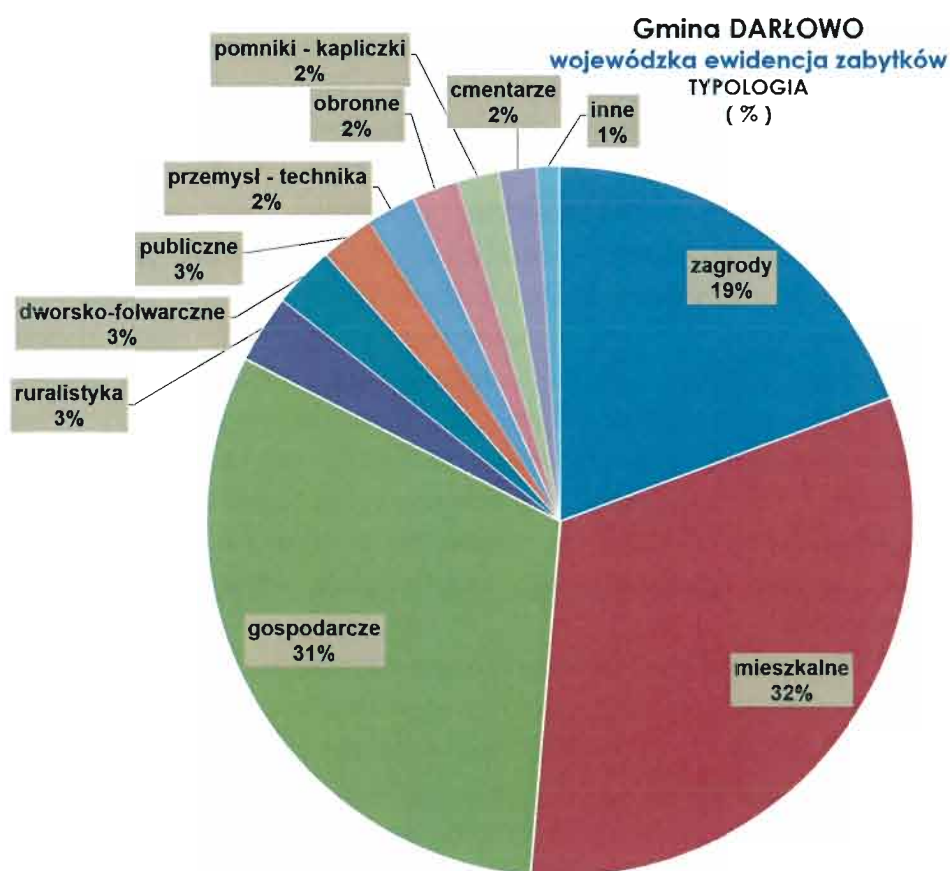
Zgodnie z Rozporządzeniem Ministra Kultury i Dziedzictwa Narodowego z dnia 26 maja 2010 roku w sprawie prowadzenia rejestru zabytków, wojewódzkiej i gminnej ewidencji zabytków oraz krajowego wykazu zabytków skradzionych lub wywiezionych za granicę niezgodnie z prawem, Wojewódzki Urząd Ochrony Zabytków w Szczecinie opracował „wykaz zabytków nieruchomości z terenu Gminy Darłowo ujętych w Wojewódzkiej Ewidencji Zabytków”¹⁷. Na podstawie tego wykazu Gmina Darłowo włączyła te obiekty – po weryfikacji terenowej i merytorycznej - do Gminnej Ewidencji Zabytków, przyjętej Zarządzeniem Nr KW.0050.122.2018 Wójta Gminy Darłowo z dn. 25 października 2018 roku.

Wojewódzka Ewidencja Zabytków Gminy Darłowo obejmuje aktualnie **264** pozycje (adresy) zabytki nieruchome, co nie jest tożsame z ilością obiektów.

W **WEZ** dominują trzy kategorie obiektów, tj. zagrody, domy (chałupy) i budynki gospodarcze. Inne typy zabytków w tej kategorii to: układy ruralistyczne, zespoły dworsko-folwarczne, budynki publiczne, przemysłowe, kapliczki i cmentarze.

W **WEZ** znajdują się także **475** stanowisk archeologicznych.

Wykaz zabytków ujętych w wojewódzkiej ewidencji zabytków - załącznik nr 3



¹⁷ Rozporządzenie Ministra Kultury i Dziedzictwa Narodowego) z dnia 10 września 2019 r. zmieniające rozporządzenie w sprawie prowadzenia rejestru zabytków, krajowej, wojewódzkiej i gminnej ewidencji zabytków (...) nie dotyczy GEZ uchwalonych przed wejściem w życie tym w.w. rozporządzenia.

5.3. INNE

Na terenie Gminy Darłowo nie występują obiekty uznane przez Prezydenta RP za **Pomnik Historii**.

Na obszarze gminy nie powołano **Parku Kulturowego**.

6. POLITYKA W ZAKRESIE OPIEKI I OCHRONY NAD ZABYTKAMI W ŚWIETLE DZIAŁAŃ GMINY DARŁOWO (wybór dokumentów)

6.1. MIEJSCOWY PLAN ZAGOSPODAROWANIA PRZESTRZENNEGO

(Uchwała NR XXII/282/2005 Rady Gminy Darłowo z dnia 30 czerwca 2005 r.) na całym obszarze Gminy Darłowo z wyłączeniem działek (...) z **późniejszymi zmianami**

Niniejszy GPOnZ 2021-25 oraz gminna ewidencja zabytków (ze zaktualizowanym zasobem obiektów wpisanych do rejestru zabytków, pozostających w wojewódzkiej ewidencji zabytków wraz z dziedzictwem archeologicznym) winny stanowić uzupełnienie dla zasobu kulturowego opisanego w m.p.z.p. Gminy Darłowo z 2005 r.

Gmina Darłowo uchwalając m.p.z.p. dla całego obszaru stworzyła prawną ochronę dla zasobu kulturowego objętego i wymienionego w tym akcie prawa miejscowego. Uchwalenie planu poprzedziło opracowanie *Studium uwarunkowań i kierunków zagospodarowania przestrzennego* zawierające szczegółową analizę stanu zachowania zabytków materialnych ich znaczenia dla gminy i całego województwa, ze szczególnym uwzględnieniem rodzimego budownictwa ryglowego.

Studium nie stanowi wprawdzie podstawy do wydawania decyzji o warunkach zabudowy/decyzji lokalizacji celu publicznego, jednak ustala uwarunkowania i kierunki, które powinny być uwzględniane przy realizacji inwestycji, jeżeli zagospodarowanie ma być realizowane na zasadach ładu przestrzennego i zrównoważonego rozwoju. Wobec ustawowego nakazu zgodności studium uwarunkowań i kierunków zagospodarowania przestrzennego gminy i miejscowego planu zagospodarowania przestrzennego, to należy przyjąć, że warunki i kierunki określone w studium znalazły ustalenie w miejscowym planie.

Zapisy uchwalonego m.p.z.p. są niezwykle precyzyjne i szczegółowe, a ich przestrzeganie winno gwarantować zachowanie dziedzictwa materialnego w doskonałym stanie.

Np. „**zabrania się wykonywania zewnętrznego ocieplania i osłaniania istniejących ścian w konstrukcji ryglowej**; nowa zabudowa mieszkalna i gospodarcza winna być realizowana w typie zabudowy regionalnej; w nowej zabudowie obowiązuje użycie w elewacji frontowej elementu w konstrukcji ryglowej”.

Odnosnie zabytków ujętych w ewidencji konserwatorskiej (ob. gminnej ewidencji zabytków) podlegają ochronie w zakresie:

- 1) ograniczenie zmiany gabarytów i wykonywania rozbudowy i nadbudowy,
- w mpzp uchwalonych po 2005 r. zapis ten otrzymał następujące brzmienie:
nakaz ochrony, zachowania lub odtworzenia cech historycznej zabudowy takich jak bryła, forma architektoniczna, kształt dachu, pokrycie dachu, kąt

nachylenia głównych połaci dachu, dyspozycja ścian (rozmieszczenie otworów okiennych i drzwiowych, podziały architektoniczne elewacji), detal architektoniczny (w tym kształt, wielkość okien, podziały stolarki okiennej i drzwiowej, obramienia otworów okiennych i drzwiowych itp.)

- 2) zakaz ocieplania po stronie zewnętrznej budynków z elewacjami ryglowymi i z cegły licowej, z elewacjami posiadającymi wystrój sztukatorski, boniowanie, gzymsy i opaski, herby, napisy i inne formy detalu architektonicznego,
- 3) zakaz zamurowywania okien i wymiany stolarki okiennej na nową o innych wymiarach i bez nawiązania do dotychczasowych podziałów okien,
- 4) zakaz zamurowywania drzwi wejściowych i wymiany stolarki drzwi na nowe bez nawiązania do formy tradycyjnej,
- 5) zakaz tynkowania i malowania części elewacji budynku w sposób wyróżniający ją z całości budynku,
- 6) ograniczenie likwidacji wystroju, wybijania otworów bez nawiązania do kompozycji budynku i mocowania reklam zastaniających wystrój,
- 7) w wypadku uzasadnionej konieczności likwidacji zabudowy historycznej (powstałej przed 1950 r.), niezależnie od stanu zachowania, właściciel zobowiązany jest po uzyskaniu zgody na rozbiórkę od organu ds. ochrony zabytków, wykonać inwentaryzację pomiarową i fotograficzną rozbieranego budynku i przekazać ją gminie oraz organowi ds. ochrony zabytków;
- w mpzp uchwalonych po 2005 r. zapis ten otrzymał następujące brzmienie:
dopuszcza się likwidację historycznej zabudowy wyłącznie w przypadku złego stanu technicznego budynku potwierdzonego opinią techniczną; właściciel zobowiązany jest po uzyskaniu zgody na rozbiórkę wykonać inwentaryzację pomiarową i fotograficzną rozbieranego budynku i przekazać ją gminie oraz organowi ds. ochrony zabytków.

Zapisy dotyczące utworzenia PK Krupy i PK Stary Jarostaw nie zostały dotąd zrealizowane przez samorząd gminny.

Opracowana w latach 2015-2017 Gminna Ewidencja Zabytków (i przyjęta zarządzeniem Wójta Gminy Darłowo w 2018 r.) wskazała znaczny ubytek historycznej substancji budowlanej. Mimo uchwalonego prawa lokalnego, jakim jest m.p.z.p., właściciele nagminnie stosują docieplenia zewnętrzne, nadbudowy i prowadzą niekontrolowane rozbudowy obiektów ewidencyjnych.

Kolejne zmiany w SUIKZP Gminy Darłowo „w zakresie zgodnym z Uchwałą Nr XIII/168/2007 Rady Gminy Darłowo z dnia 19 grudnia 2007 r. zmienionej Uchwałą XV/208/2008 Rady Gminy Darłowo z dnia 19 marca 2008 r. w sprawie przystąpienia do sporządzenia zmiany studium”, dotyczyły wprowadzenia możliwości lokalizacji, w granicach terenu objętego niniejszą zmianą, elektrowni wiatrowych wraz z towarzyszącą infrastrukturą techniczną.

Wszelkie zmiany m.p.z.p. wymagają uzgodnień zewnętrznych – w wypadku ochrony i opieki nad zabytkami z Wojewódzkim Urzędem Ochrony Zabytków w Szczecinie Delegatura w Koszalinie.

W „Sprawozdaniu z realizacji Gminnego Programu Opieki nad Zabytkami Gminy Darłowo na lata 2016-2020” zawarto tabelaryczny wykaz planów

miejscowych przyjętych przez Radę Gminy Darłowo za lata 2017-2020. W okresie obowiązywania GPOnZ wszczęto i zakończono 17 procedur sporządzania planu miejscowego. Trzydzieści spośród opracowanych dokumentów obejmowały w swych granicach obszary, dla których określono zasady ochrony dziedzictwa kulturowego i zabytków w zakresie wynikającym ze zidentyfikowanych potrzeb i uzgodnionym ze służbami konserwatorskimi.

6.2. STRATEGIA ROZWOJU GMINY DARŁOWO na lata 2015-2025

(Uchwała NR VII/145/2015 Rady Gminy Darłowo z dnia 29 grudnia 2015 r.)

Punktem odniesienia przy wyborze celów strategicznych dla gminy były podstawowe dokumenty unijne, w tym Strategia Lizbońska oraz obowiązujące i opracowywane dokumenty krajowe, takie jak projekt Narodowego planu rozwoju na lata 2014-2020 oraz projekt Narodowej strategii rozwoju regionalnego na lata 2014-2020.

Cel Strategiczny: **Poprawa i ochrona środowiska naturalnego oraz dziedzictwa kulturowego** - Gmina Darłowo miejscem chroniącym środowisko naturalne i dziedzictwo kulturowe oraz rozwijającym sferę kulturalną i gospodarkę turystyczną.

Wśród „zadań” zakłada m.in.:

- rewitalizację zabytków na terenie gminy,
- zagospodarowanie obszarów pałacowo-parkowych znajdujących się na terenach wiejskich,

Realizacja zadań określonych w Strategii przypada na okres programowania Unii Europejskiej i zawiera się w latach 2015 – 2025. Rezultaty i oddziaływania niektórych zadań, szczególnie tych rozpoczętych w latach 2024 – 2025 obejmą także następny okres programowania.

6.3. GMINNY PROGRAM OPIEKI NAD ZABYTKAMI GMINY DARŁOWO na lata 2016-2020

(Uchwała NR XXV/231/2016 Rady Gminy Darłowo z dnia 17 października 2016 r.¹⁸)

Gmina Darłowo wypełniła ustawowy obowiązek uchwalając Gminny Program Opieki nad Zabytkami na lata 2016-2020.

Sporządzono **Sprawozdanie z realizacji** Gminnego Programu Opieki nad Zabytkami lata 2016-2020, przyjęte Uchwałą Nr XXIX.313.2020 Rady Gminy Darłowo, z dnia 18 grudnia 2020 roku.

Dokument zawiera szczegółowy wykaz działań podjętych przez samorząd Darłowa stanowiących realizację „**GPOnZ 2016-2020**”. Dla potrzeb niniejszego opracowania podaje się działania w formie skróconej – przykłady.

¹⁸ DZU Województwa Zachodniopomorskiego z dnia 23.11.2016 r. poz. 4500.

Cel perspektywiczny 1

UTRZYMANIE I WYEKSPONOWANIE ZACHOWANYCH ZASOBÓW I STRUKTURY KRAJOBRAZU KULTUROWEGO

cel 1

Budowa gminnego systemu ochrony i opieki nad zabytkami

- opracowanie i przyjęcie Gminnej Ewidencji Zabytków
- aktualizację miejscowych planów zagospodarowania przestrzennego (17 procedur)
- w strukturach UG Darłowo jest specjalista, który zgodnie z zakresem merytorycznym stanowiska poszerza wiedzę o zasadach i formach ochrony zabytków poprzez udział w szkoleniach i monitorowanie zmian prawnych

cel 2

Budowa gminnego systemu ochrony wartości kulturowych i przyrodniczych

- utworzenie sali tradycji regionalnej w Wiekowie (2019), prezentującej walory kulturowe i środowiskowe gminy Darłowo i dającej możliwość prowadzenia zajęć edukacyjnych

Cel perspektywiczny 2

FUNKCJONOWANIE DZIEDZICTWA KULTUROWEGO W PROCESACH AKTYWIZACJI SPOŁECZNEJ I EKONOMICZNEJ

cel 1

Zwiększenie roli zabytków w rozwoju turystyki i przedsiębiorczości, w ramach którego zrealizowano m.in. następujące zadania:

- wydawnictwa i informatory o gminie
- promocja Zachodniopomorskiego Szlaku Św. Jakuba

cel 2

Stworzenie warunków finansowych i organizacyjnych do opieki nad dziedzictwem kulturowym:

- dotowanie prac konserwatorskich i restauratorskich przy obiektach wpisanych do rejestru zabytków (uchwała Nr XXXVII/323/2013 Rady Gminy Darłowo z dnia 14 sierpnia 2013 roku w sprawie zasad udzielania dotacji na prace konserwatorskie, restauratorskie i roboty budowlane dotyczące zabytków. W latach 2016 - 2020 w ramach dotacji z budżetu gminy przyznano łącznie **310 578, 88 zł**
- szkolenie w UG dla właścicieli i użytkowników obiektów zabytkowych w zakresie pozyskiwania dotacji na prace remontowe (z udziałem specjalistów Narodowego Instytutu Dziedzictwa i Biura Dokumentacji Zabytków w Szczecinie.

Cel perspektywiczny 3

POWSTANIE ŚWIADOMYCH WIĘZI LOKALNYCH SPOŁECZNOŚCI Z DZIEDZICTWEM KULTUROWYM I POTRZEBY JEGO ZACHOWANIA

cel 1

Budowa świadomych więzi lokalnych społeczności z dziedzictwem kulturowym i potrzeby jego zachowania

Popularyzatorskie działania wizualne:

- 2016: w Gminnej Bibliotece Publicznej w Domastawicach odbyła się prelekcja znanego regionalisty Jana Sroki "Pamięć miejsca i ludzi" na temat Legend i Opowiadań Ziemi Darłowskiej;
- 2018: prelekcja z udziałem pracowników Narodowego Instytutu Dziedzictwa i Biura Dokumentacji Zabytków w Szczecinie "Budownictwo ryglowe krainy w kratę", w której wzięła udział młodzież ze szkół z terenu gminy Darłowo;

Bieżące uzupełnianie księgozbioru biblioteki o publikacje dotyczące historii i kultury Ziemi Darłowskiej i zabytków Pomorza Zachodniego i Środkowego.

cel 2

Promocja dziedzictwa kulturowego gminy

- zajęcia kulinarne dla seniorów pt. "Smaki Dziedzictwa"
- coroczne Europejskie Dni Dziedzictwa (od 2017 roku Zachodniopomorskie Dni Dziedzictwa), we współpracy z Biurem Dokumentacji Zabytków w Szczecinie
- 2019: wojewódzka inauguracja Zachodniopomorskich Dni Dziedzictwa z uroczystą galą uhonorowania osób i instytucji w zakresie ochrony dziedzictwa kulturowego, wykładem: „Skansen po drodze, od Starego Krakowa do Nowego Warpna” oraz zwiedzaniem zabytków gminy Darłowo
- 2018: Biuro Dokumentacji Zabytków, w ramach projektu „Wieś Krupy – laboratorium dziedzictwa” (Program MKiDN *Kultura ludowa i tradycyjna*., dofinansowanie Samorząd WZ) zrealizowało we współpracy z gminą Darłowo działania w zakresie dokumentacji i promocji ryglowego dziedzictwa kulturowego:
 - a) skaning cyfrowy chałupy saskiej w Krupach
 - b) warsztaty ryglowe w Krupach i Starym Jarostawiu
 - c) prelekcje w szkołach i świetlicach wiejskich
 - d) wystawa i zeszyt edukacyjny o chałupach w Krupach
- sfinansowano publikacje związane z promocją gminy, w których zamieszczono informacje związane z historią gminy i jej zabytkami oraz budownictwie regionalnym.

Od 2016 roku Gmina Darłowo wydaje dwujęzyczny folder (w języku polskim i angielskim), który jest corocznie aktualizowany.

Nie wszystkie zadania udało się zrealizować głównie z ograniczonych możliwości budżetowych samorządu Gminy Darłowo.

6.4. GMINNA EWIDENCJA ZABYTKÓW (GEZ)

Gminna ewidencja zabytków prowadzona przez samorząd nie jest prawną formą ochrony zabytków. Jednak ze względu na wymóg uwzględniania zabytków ujętych w **GEZ** w studiach i planach zagospodarowania przestrzennego, a także na

fakt, że znajdują się w niej obiekty tworzące zasadniczy krajobraz kulturowy gminy, należy podkreślić jej znaczenie.

Ustawa z dnia 18 marca 2010 r. o zmianie ustawy o ochronie zabytków i opiece nad zabytkami oraz o zmianie niektórych innych ustaw¹⁹ wzmacnia znaczenie **GEZ**. W art. 22 ust. 4 otrzymuje brzmienie: *Wójt (burmistrz, prezydent miasta) prowadzi gminną ewidencję zabytków w formie zbioru kart adresowych zabytków nieruchomych z terenu gminy*²⁰. Rozporządzenie z 2019 r. wprowadza nowy wzór karty GEZ oraz określa sposób uzgodnienia (porozumienia) z WUOZ w odniesieniu do obiektów typowanych przez wójta, burmistrza, prezydenta do GEZ.

W gminnej ewidencji zabytków powinny być ujęte:

- 1) zabytki nieruchome wpisane do rejestru
- 2) inne zabytki nieruchome znajdujące się w wojewódzkiej ewidencji zabytków
- 3) inne zabytki nieruchome wyznaczone przez wójta (burmistrza, prezydenta miasta) w porozumieniu z wojewódzkim konserwatorem zabytków

Nowelizacja (z 18 marca 2010 r.) ustawy o ochronie zabytków i opiece nad zabytkami, art. 3:

W ustawie z dnia 7 lipca 1994 r. – Prawo budowlane (Dz.U. z 2006 r. Nr 156, poz. 118, z późn. zm.) w art. 39 ust. 3 otrzymuje brzmienie:

„W stosunku do obiektów budowlanych oraz obszarów niewpisanych do rejestru zabytków, a ujętych w gminnej ewidencji zabytków, pozwolenie na budowę lub rozbiórkę obiektu budowlanego wydaje właściwy organ w uzgodnieniu z wojewódzkim konserwatorem zabytków”.

Konsekwencją ujęcia obiektów lub obszarów w **GEZ** jest obowiązek uzyskania akceptacji organu ochrony zabytków dla planowanych przy nich działaniach inwestycyjnych. Zgodnie z art. 53 ust. 4 pkt. 2 oraz art. 60 ust.1 ustawy z dnia 27 marca 2003 r., o planowaniu i zagospodarowaniu przestrzennym (Dz.U. z 2020, poz. 293, z późn. zm.), decyzje o ustaleniu lokalizacji inwestycji celu publicznego, a także decyzje o warunkach zabudowy wydaje się po uzgodnieniu z Wojewódzkim Konserwatorem Zabytków w odniesieniu do obszarów i obiektów objętych formami ochrony zabytków, o których mowa, w art. 7 ustawy o ochronie zabytków i opiece nad zabytkami oraz ujętych w gminnej ewidencji zabytków²¹.

Należy zwrócić uwagę na obowiązującą od 15 listopada 2008 roku ustawę (z 03 października 2008 r.) o udostępnianiu informacji o środowisku i jego ochronie, udziale społeczeństwa w ochronie środowiska oraz o ocenach oddziaływania na środowisko, na mocy, której ochrona „obszarów o krajobrazie mającym znaczenie historyczne, kulturowe lub archeologiczne, zabytków i krajobrazu kulturowego,

¹⁹ Niniejszą ustawą zmienia się następujące ustawy: ustawę z dnia 17 czerwca 1960 r. o postępowaniu egzekucyjnym w administracji z późniejszymi zmianami, ustawę z dnia 7 lipca 1994 r. – Prawo budowlane, ustawę z dnia 27 marca 2003 r. o planowaniu i zagospodarowaniu przestrzennym.

²⁰ Rozporządzenie Ministra Kultury i Dziedzictwa Narodowego1) z dnia 10 września 2019 r. zmieniające rozporządzenie w sprawie prowadzenia rejestru zabytków, krajowej, wojewódzkiej i gminnej ewidencji zabytków (...) nie dotyczy GEZ uchwalonych przed wejściem w życie tym w/w. rozporządzenia.

²¹ Na podstawie odpowiedzi MKiDN, w sprawie interpelacji poselskiej nr 13365, z dn. 1203.2013.

objęte istniejącą dokumentacją, w szczególności rejestrem lub ewidencją zabytków otrzymuje dodatkowe umocowanie prawne”.

W **GEZ** powinny być ujęte zabytki nieruchome istotne dla zachowania charakteru lokalnych krajobrazów. Jak wspomniano, zabytki te otrzymują formę ochrony prawnej także poprzez ustalenia w miejscowych planach zagospodarowania przestrzennego.

Opracowanie **GEZ** powinno być zgodne z ustawowymi wymogami takimi jak: właściwy wzór karty i jego merytoryczna zawartość, wypełnienie jej zgodnie z instrukcją opracowaną przez Narodowy Instytut Dziedzictwa (obowiązująca od września 2019 r.) Oznacza to – dla wykonawcy – konieczność przeanalizowania dostępnych materiałów archiwalnych takich jak np. karty ewidencyjne w zasobie WUOZ, merytorycznego ich zweryfikowania jeśli występują w nich błędy (szczególnie, że część z nich powstała w l. 70-80. XX w.) oraz wizję lokalną w terenie i wykonanie fotografii.

Ma to swoje konsekwencje np. w konkursie Samorządu Województwa Zachodniopomorskiego, gdzie wymagana jest karta indywidualna dla każdego obiektu będącego w **GEZ**.

Gminna Ewidencja Zabytków dla gminy Darłowo została opracowana w latach 2015 – 2017, przyjęta na mocy Zarządzenia Nr KW.0050.122.2018 Wójta Gminy Darłowo z dnia 25 października 2018 roku.

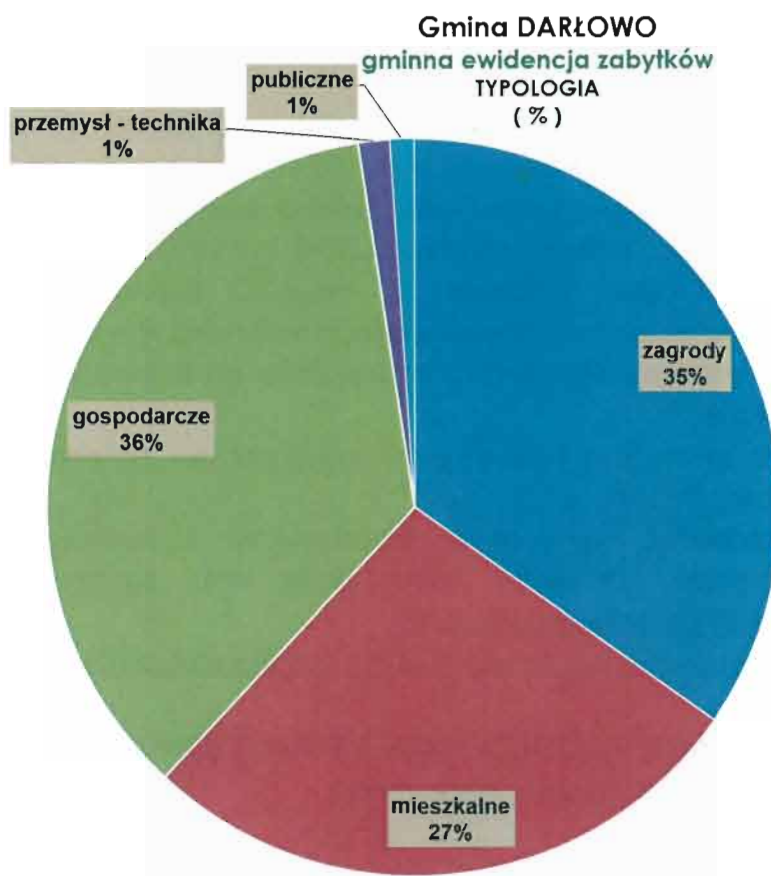
Zasób zabytków, który został ujęty w **GEZ** stanowią obiekty wpisane do rejestru zabytków (23 nieruchome i 4 st. archeo), wojewódzkiej ewidencji zabytków (264 nieruchome i 479 st. archeo) oraz **461²² zabytków nieruchomych** wskazanych przez Wójta Gminy Darłowo i uzgodnionych z Wojewódzkim Konserwatorem Zabytków.

W **GEZ** dominują trzy kategorie obiektów, tj. zagrody, domy (chałupy) i budynki gospodarcze, a uzupełnieniem są pojedyncze obiekty z kategorii przemysł / technika oraz zabudowa o charakterze publicznym.

GEZ jest udostępniona na stronie Urzędu Gminy Darłowo oraz w siedzibie urzędu, jest na bieżąco aktualizowana, a także stanowi podstawę przy uwzględnianiu zmian **SUIKZP i m.p.z.p.**

Wykaz zabytków zaproponowanych przez Wójta do gminnej ewidencji zabytków - załącznik nr 3

²² Są to pozycje (adresy) zabytków nieruchomych, co nie jest tożsame z ilością obiektów.



6.5. DOFINANSOWANIA REMONTÓW ZABYTKÓW Z BUDŻETU GMINY DARŁOWO

To zadanie Gmina Darłowo realizowała dofinansowując remonty kościołów na podstawie uchwały Rady Gminy Nr XXXVII/323/2013 z dnia 14 sierpnia 2013 r. na prace restauratorskie i roboty budowlane dla obiektów wpisanych do rejestru zabytków. W latach 2016-2020 dotacje 11 udzielono na obiekty wpisane do rejestru zabytków w kwotach **od 5 000 zł do 50 000 zł**.

Zasadnym wydaje się rozważenie możliwości przez samorząd Gminy Darłowo dofinansowywania prac przy zabytkach ujętych w gminnej ewidencji zabytków, co pozwoliłoby na zachowanie różnorodności materialnego dziedzictwa kulturowego.

6.6. INNE DZIAŁANIA GMINY

Uchwałą Rady Gminy Darłowo NR XVIII/243/2004 z dnia 22 grudnia 2004 roku. powołano Gminną Bibliotekę w Domastawicach - jako samorządową instytucję kultury. Wśród licznych zadań wyróżnia się coroczny udział Gminnej Biblioteki w Zachodniopomorskich / Europejskich Dniach Dziedzictwa.

Sieć świetlic wiejskich (m.in. w Jeżycach, Bobolinie, Palczewicach, Kowalewicach, Cisowie, Zakrzewie) pełni rolę swoistych wiejskich centrów kultury.

Gmina Darłowo jest członkiem Środkowopomorskiej Grupy Działania (w ramach Lokalnej Strategii Rozwoju) przygotowującej się do realizacji Programu Rozwoju Obszarów Wiejskich 2014-2020. Wśród zadań wymienia się wspieranie rozwoju gospodarczego obszaru objętego LSR, w tym m.in.:

- rozwój produktów regionalnych, turystyki, przedsiębiorczości, zasobów ludzkich, społeczeństwa obywatelskiego i informacyjnego,
- poprawę estetyki miejscowości na obszarze działania LGD i bezpieczeństwa mieszkańców,
- edukację estetyczną i artystyczną mieszkańców, aktywizację gospodarczą i zawodową,
- przeciwdziałanie wykluczeniu społecznemu i patologiom społecznym, propagowanie zdrowego trybu życia oraz zachowanie dziedzictwa kulturowego na obszarze działania,
- wspieranie rozwoju kultury i sztuki oraz ochrona dziedzictwa kulturowego

7. OCENA STANU ZACHOWANIA I FUNKCJONOWANIA DZIEDZICTWA KULTUROWEGO GMINY DARŁOWO

Analiza stanu zachowania i funkcjonowania w obiegu społecznym poszczególnych elementów dziedzictwa kulturowego Gminy Darłowo pozwala na zestawienie zjawisk pozytywnych i negatywnych oraz wskazanie perspektyw.

6.6. MOCNE STRONY

- Cenny i zróżnicowany zasób dziedzictwa kulturowego o walorach lokalnych i ponadlokalnych (w tym obiekty wpisane do rejestru zabytków), **OKK „Kraina w krągę, OKK „Dolina Grabowej”, OKK „Pas nadmorski”:**
- bogate dziedzictwo archeologiczne;
- zachowane historyczne układy ruralistyczne w tym średniowieczne (XIII-XIV wieczne);
- zróżnicowana pod względem chronologicznym architektura sakralna z unikatowym XIV wiecznym kościołem w Krupach;
- dziedzictwo Cystersów;
- zabudowa zagrodowa (chłopska) XVIII-XIX-XX-wieczna wzniesiona w rodzimej technice ryglowej;
- historyczne nekropolie, mała architektura sakralna, lapidaria;
- dziedzictwo wybitnego artysty ziemi darłowskiej i stawieńskiej Wilhelma Grossa (lapidarium w Stowinie);
- działalność Gminnej Biblioteki Publicznej w Domastawicach (samorządowa instytucja kultury) i świetlic wiejskich
- m.p.z.p. uchwalony dla całej gminy Darłowo
- opracowanie gminnej ewidencji zabytków (**GEZ**)

- uwzględnienie ochrony dziedzictwa kulturowego w dokumentach strategicznych uchwalonych przez Radę Gminy
- Przynależność Gminy Darłowo do Środkowopomorskiej Grupy Działania

6.7. SŁABE STRONY

- trudności z kontrolą realizacji zapisów m.p.z.p.
- nie powołano dotąd Parków Kulturowych w Krupach i Starym Jarosławiu
- liczba farm wiatrowych negatywnie wpływająca na stan krajobrazu kulturowego gminy
- zły lub pogarszający się stan techniczny większości tradycyjnej, historycznej zabudowy wiejskiej w konstrukcji ryglowej oraz murowanej
- dewaloryzujące remonty przy użyciu niewłaściwych materiałów (np. panele zewnętrzne lub styropian); niewłaściwe pokrycia dachowe, zniszczenia elementów historycznego wystroju elewacji; krzykliwa kolorystyka elewacji itp.
- niewystarczające zabezpieczenie przeciwpożarowe i antywłamaniowe zabytkowych kościołów
- ilość zabytkowych obiektów na terenach Gminy Darłowo wpisanych do rejestru zabytków nie jest adekwatna do walorów zasobów dziedzictwa kulturowego
- brak stanowiska ds. ochrony dziedzictwa kulturowego w strukturze Urzędu Gminy
- konieczność stałego monitoringu i weryfikacji informacji o zabytkach i dziedzictwie kulturowych umieszczanych na stronie internetowej (np. dziejów szlankowych zabytków Gminy; szlaków turystycznych)
- niewystarczające wykorzystanie historycznych obiektów w budowaniu zaplecza turystyczno-rekreacyjnego na terenie gminy
- brak wystarczającej promocji wyjątkowego dziedzictwa materialnego gminy (zabudowa chłopska XVIII-XIX-XX-wieczna) poprzez cykliczną konferencję popularno-naukową

7.3. PERSPEKTYWY

Gmina wiejska Darłowo charakteryzuje się bogatym i zróżnicowanym dziedzictwem kulturowym. Aby stworzyć prawidłowy system opieki nad owym zasobem można wskazać następujący tryb postępowania:

- ✓ wzbogacenie programów funkcjonujących świetlic wiejskich i tworzenie nowych; placówki te mogłyby jednocześnie pełnić rolę izb regionalnych (we współpracy z władzami samorządowymi i np. Muzeum Zamek Książąt Pomorskich w Darłowie, Muzeum w Koszalinie, Skansen w Swołowie)
- ✓ rozwijanie współpracy z instytucjami kultury jak np. Biuro Dokumentacji Zabytków w Szczecinie, Narodowy Instytut Dziedzictwa OT w Szczecinie, w zakresie prowadzenia warsztatów edukacyjnych dla dzieci i młodzieży szkolnej oraz „wszechnicy” dla dorosłych

- ✓ propagowanie właściwej rewitalizacji zabytkowych zespołów budownictwa ryglowego w ścisłej współpracy ze służbami konserwatorskimi stanowić będzie realny przyczynek do zachowania i właściwego eksponowania historycznego dziedzictwa gminy
- ✓ możliwość wypracowania współpracy w sferze ochrony dziedzictwa kulturowego i opieki nad nim poprzez zawieranie partnerstwa publiczno-publicznego i (lub) publiczno-prywatnego
- ✓ coraz większego znaczenia winny nabierać gospodarstwa agroturystyczne (w historycznych zagrodach, a nie typowe hotele na wsi) i rolnictwo ekologiczne, co wiąże się bezpośrednio z ochroną i propagowaniem dziedzictwa kulinarnego (stanowiącego element dziedzictwa niematerialnego)
- ✓ zachowanie i rewaloryzacja historycznych układów wiejskich poprzez realizację zapisów w uchwalonym miejscowym planie zagospodarowania przestrzennego zasad: utrzymania/ uczytelnienia historycznego układu komunikacyjnego, ulic i placów, ich przekrojów, nawierzchni, historycznych linii rozgraniczających i linii zabudowy, utrzymanie historycznych podziałów parcelacyjnych, zasad lokalizacji zabudowy w obrębie działki, skali i architektury zabudowy
- ✓ „Rozwój edukacyjnej i integracyjnej funkcji turystyki w Regionie” w ramach działania - Edukacja dzieci i młodzieży wokół walorów turystycznych Regionu.
- ✓ współdziałanie z organizacjami pozarządowymi (stowarzyszenia, fundacje) stanowi niewątpliwą szansę na promowanie walorów zabytkowych gminy
- ✓ powstanie zintegrowanego systemu zarządzania i monitoringu zagospodarowania (m.in. na cele turystyczne) środowiska naturalnego i kulturowego.
- ✓ zagospodarowanie turystyczne dostosowanego do walorów środowiska przyrodniczo-kulturowego, służące rozwojowi i promocji wybranych obszarów w gminie
- ✓ utworzenie nowych szlaków turystycznych np. szlak ryglowych zagród, szlak kościołów gminy Darłowo
- ✓ Zwiększenie nakładów finansowych na wydawnictwa dotyczące historii i jej świadectw na terenie Gminy w tym opracowania monograficzne; stanowiące pomoc merytoryczną dla szkół (wiedza o regionie)
- ✓ powstanie społeczeństwa świadomego historii Pomorza Zachodniego, ziemi darłowskiej, akceptującego i szanującego dziedzictwo kulturowe, aktywnie włączającego się w działania promujące ochronę dziedzictwa kulturowego o zasięgu ponadregionalnym np. obchodzone corocznie od sierpnia do października Zachodniopomorskie Dni Dziedzictwa (z elementami Europejskich Dni Dziedzictwa).

8. CELE I ZADANIA PROGRAMU OPIEKI NAD ZABYTKAMI GMINY DARŁOWO

8.1. CELE PERSPEKTYWICZNE

Przeгляд zasobów dziedzictwa kulturowego oraz zdiagnozowanie stanu zachowania zabytków, przeprowadzone na wstępnym etapie prac nad Gminnym Programem Opieki nad Zabytkami stanowią podstawę formułowania celów i zadań. Ich realizacja powinna doprowadzić do stworzenia wizerunku gminy atrakcyjnej dzięki walorom kulturowym na równi z walorami przyrodniczymi, z potencjałem obszarów do rewitalizacji i obiektów do zagospodarowania.

Niżej wskazano cele perspektywiczne, dalekosiężne, służące osiągnięciu finalnych efektów w trzech podstawowych dziedzinach:

- ❖ poprawie stanu dziedzictwa kulturowego (**cel 1**)
- ❖ funkcjonowaniu zabytków w procesach aktywizacji ekonomicznej i społecznej oraz budowie atrakcyjności i konkurencyjności (**cel 2**),
- ❖ społeczeństwa świadomego walorów historycznych krajobrazów i potrzeby zachowania dziedzictwa kulturowego (**cel 3**).

Osiągnięcie tych celów wymaga wieloletnich, zintegrowanych działań skutkujących zmianami zarówno w sferze materialnej (dotyczącej stanu i zagospodarowania zabytków), jak i mentalnej (zmiany stosunku do zabytku, dobra uznawanego często za kłopotliwe i niezwykle kosztowne w utrzymaniu).

Określone niżej cele należy traktować jako równorzędne. Poprawa stanu dziedzictwa kulturowego nie będzie możliwa bez powstania świadomej potrzeby jego zachowania oraz działań związanych z użytkowaniem zabytków w sposób odpowiedni dla ich walorów. Suma działań powinna powodować aktywizację społeczną, ekonomiczną i podniesienie atrakcyjności regionu.

Cel perspektywiczny 1 – Utrzymanie i wyeksponowanie zachowanych zasobów i struktury krajobrazu kulturowego.

Osiągnięcie tego celu możliwe jest poprzez:

- uwzględnianie problemów ochrony zabytków i opieki nad zabytkami w dokumentach strategicznych gminy,
- zintegrowanie ochrony krajobrazu kulturowego z ochroną przyrody i równowagi ekologicznej,
- określenie obszarów wartościowych pod względem krajobrazowym (kulturowym i przyrodniczym) do zachowania, wyłączenia z lokalizacji inwestycji o negatywnym wpływie na krajobraz (**z uwzględnieniem wytycznych zawartych w planie zagospodarowania przestrzennego województwa zachodniopomorskiego**)
- poprawę stanu zachowania zabytków poprzez budżet własny Gminy oraz pozyskiwane środki zewnętrzne,

- rewitalizację obszarów zaniedbanych, zdegradowanych (w tym dziedzictwo archeologiczne, zespoły pofolwarczne, zieleń komponowana, historyczne nekropole wiejskie, zabytki techniki),
- budowę zintegrowanego systemu informacji, monitoringu stanu i zarządzania zasobami dziedzictwa kulturowego,
- współpracę czynników społecznych (społeczni opiekunowie zabytków, organizacje pozarządowe, stowarzyszenia, fundacje), samorządowych i rządowych w sprawach dotyczących ochrony krajobrazu kulturowego i naturalnego,

Cel perspektywiczny 2 – Funkcjonowanie dziedzictwa kulturowego w procesach aktywizacji społecznej i ekonomicznej oraz budowie wizerunku Gminy Darłowo

Osiągnięcie tego celu wymaga:

- tworzenia warunków finansowych i organizacyjnych służących zaangażowaniu dziedzictwa kulturowego w aktywizację ekonomiczną i społeczną,
- stworzenie zintegrowanego systemu informacji o finansowaniu ochrony i opieki nad zabytkami, możliwościach pozyskania dotacji ze środków unijnych, państwowych, Gminy Darłowo oraz prawidłowego przygotowania wniosków,
- racjonalne wykorzystanie środków z funduszy unijnych, rządowych, samorządowych, prywatnych na projekty mające za zadanie poprawę kondycji zabytków (konserwację) oraz rewitalizację i aktywizację obszarów i społeczności,
- zagospodarowania zabytkowych (nie tylko wpisanych do rejestru zabytków) budowli na cele kulturalne, turystyczne i inne przy pomocy funduszy prywatnych, gminnych, państwowych i europejskich,
- budowy i promocji produktów turystycznych w oparciu o dziedzictwo kulturowe i zabytki,
- budowy profesjonalnego systemu informacji turystycznej,
- wykorzystanie funduszy strukturalnych na zadanie związane z rewitalizacją, aktywizacją społeczną,
- propagowania dobrych przykładów zagospodarowania i użytkowania zabytkowego dziedzictwa kulturowego.

Cel perspektywiczny 3 - budowa świadomych więzi społecznych z dziedzictwem kulturowym i potrzeby jego zachowania

Osiągnięcie celu poprzez:

- organizację wydarzeń kulturalnych, konferencji naukowych, popularno-naukowych pogłębiających wiedzę o dziedzictwie kulturowym, kierowanych do różnych środowisk,
- kształcenie profesjonalnych kadr,

- wspieranie inicjatyw lokalnych i organizacji pozarządowych działających na rzecz popularyzacji wiedzy o zabytkach oraz opieki i ochrony nad zabytkami,
- włączenie problematyki dziedzictwa kulturowego do programów szkolnych, upowszechnianie edukacji nt. historii i dziedzictwa kulturowego, wykorzystanie zabytków gminy w nauczaniu dziejów architektury i budownictwa,
- tworzenie i sieci izb muzealnych/regionalnych (muzea samorządowe, prywatne, izby regionalne).

8.2. CELE PERSPEKTYWICZNE – CELE OPERACYJNE - ZADANIA

Propozycje zadań do realizacji w lata 2020 - 2021 na mocy uchwały Rady GMINY DARŁOWO

CEL PERSPEKTYWICZNY 1. UTRZYMANIE I WYEKSPONOWANIE ZACHOWANYCH ZASOBÓW I STRUKTURY KRAJOBRAZU KULTUROWEGO		
Cele operacyjne	Zadania	Propozycja działań do realizacji w latach 2021-2025 na mocy uchwały Rady Gminy Darłowo
1. Budowa gminnego systemu ochrony i opieki nad zabytkami oraz kształtowania krajobrazu kulturowego	Prowadzenie i aktualizacja gminnej ewidencji zabytków.	1. Prowadzenie gminnej ewidencji zabytków. 2. Udostępnienie GEZ na stronie www. Urzędu Gminy.
	Aktualizacja Studium Uwarunkowań i Kierunków zagospodarowania przestrzennego.	Aktualizacja SUIKZP w oparciu o Studium Krajobrazowo-Kulturowe i GEZ dla Gminy Darłowo.
	Aktualizacje m.p.z.p. w uzgodnieniu z WKZ.	Działania bieżące.
	Utrzymanie (i doskonalenie) poziomu wiedzy o zasadach, formach, metodach opieki nad zabytkami i ochrony zabytków.	Organizacja i udział w szkoleniach związanych z ochroną zabytków i opieką nad nimi (teoria i praktyka), w tym współpraca z partnerami zewnętrznymi (BOZ, NID).
2. Budowa zintegrowanego systemu ochrony wartości kulturowych i przyrodniczych	Budowa szlaków krajobrazowych – ekspozycja walorów kulturowych i przyrodniczych gminy.	Rozpoczęcie przygotowań merytorycznych nad budową: np. szlak „Kościoły Gminy Darłowo” „Szlak ryglowych zagród”

Program Opieki nad Zabytkami Gminy Darłowo na lata 2021-2025

3. Zahamowanie procesów degradacji zabytków i doprowadzenie do poprawy stanu ich zachowania	Realizacji zabudowy mieszkalnej i gospodarczej na terenach wiejskich dostosowanej do lokalnych form (zgodnie z uchwalonym m.p.z.p. Gminy Darłowo).	Zorganizowanie konkursu architektonicznego na formy zagospodarowania siedliska i jego zabudowy wzorowane na formach tradycyjnych (np. „Swojska zagroda”) - przeprowadzenie działań <i>public relations</i> promujących wyniki konkursu.
	Promocja dobrych realizacji prac przy zabytkach i obiektach wpisanych do wojewódzkiej i gminnej ewidencji zabytków.	Opracowanie regulaminu nagrody za opiekę nad zabytkami/ najlepszego użytkownika obiektu zabytkowego /wykonawcy prac przy zabytku/ w cyklach 4-letnich, stanowiących podsumowanie GPOnZ. Pierwsza edycja planowana na 2025 r.
CEL PERSPEKTYWICZNY 2. FUNKCJONOWANIE DZIEDZICTWA KULTUROWEGO W PROCESACH AKTYWIZACJI SPOŁECZNEJ I EKONOMICZNEJ		
Cele operacyjne	Zadania	Propozycja zadań do realizacji w lata 2021 - 2025 na mocy uchwały Rady Gminy Darłowo
1. Zwiększenie roli zabytków w rozwoju turystyki i przedsiębiorczości.	Rozbudowa systemu informacji turystycznej	1. Uzupelnienie istniejącego systemu informacji wizualnej - tablice informacyjne dotyczące historii i walorów zabytków według jednolitego wzoru 2. Kontynuacja i rozbudowa publikacji i wydawnictw: - mapa samochodowa obszaru gminy z lokalizacją zabytkowych obiektów, - przewodniki po zabytkach gminy (nie tylko rejestrowych, także ewidencyjnych) 3. Podjęcie/kontynuacja współpracy z organizacjami turystycznym (PTTK, ZROT stowarzyszenia etc.) właścicielami zabytków, zabytkoznawcami, w zakresie budowy nowych szlaków tematycznych – kulturowych: <u>Propozycje powyższe mogą stanowić działanie</u>

Program Opieki nad Zabytkami Gminy Darłowo na lata 2021-2025

		o charakterze <u>ponadgminnym</u> (woj. zachodniopomorskie i pomorskie)
	Współpraca z organizacjami pozarządowymi w zakresie aktywizacji turystycznej i gospodarczej w oparciu o zabytki gminy	Współpraca z organizacjami pozarządowymi w zakresie aktywizacji turystycznej i gospodarczej w oparciu o zabytki gminy
2. Stworzenie warunków finansowych i organizacyjnych do opieki nad dziedzictwem kulturowym	Podniesienie poziomu wiedzy społecznej o możliwościach pozyskania i efektywnego wykorzystaniu dotacji z różnych programów	Przygotowanie informatora dla właścicieli zabytków o możliwościach dofinansowań oraz organizacja szkoleń i spotkań w tym zakresie.
CEL PERSPEKTYWICZNY 3. POWSTANIE ŚWIADOMYCH WIĘZI LOKALNYCH SPOŁECZNOŚCI Z DZIEDZICTWEM KULTUROWYM I POTRZEBY JEGO ZACHOWANIA		
Cele operacyjne	Zadania	Propozycja działań do realizacji w latach 2021 - 2025 na mocy uchwały Rady Gminy Darłowo
1. Budowa świadomych więzi lokalnych społeczności z dziedzictwem kulturowym i potrzeby jego zachowania	Popularyzatorskie działania wizualne: organizowanie (w siedzibie gminy, świetlicach wiejskich, szkołach) wystaw, pokazów n.t. historii regionu, dawnego i dzisiejszego krajobrazu kulturowego, zabytków	Opracowanie i realizacja rocznych programów wystaw n.t. historii regionu, dawnego i dzisiejszego krajobrazu kulturowego, zabytków, poprzez wsparcie własnej instytucji kultury (Gminnej Biblioteki Publicznej w Domastawicach, organizacji pozarządowych, BDZ w Szczecinie, Muzeum w Darłowie, Koszalińskie, Słupsku).
	Bieżące uzupełnianie księgozbioru bibliotek o publikacje n.t. historii ziemi darłowskiej i zabytków Pomorza Zachodniego i Środkowego.	Rozważenie możliwości zwiększenia środków z budżetu Gminy z przeznaczeniem na uzupełnianie księgozbioru bibliotek - wykorzystanie możliwości pozyskiwania wydawnictw przygotowanych <i>non profit</i> .
2. Promocja dziedzictwa kulturowego gminy	Promocja walerów kulturowych wsi darłowskich.	Przygotowanie do wydania serii np. „regionalnych” pocztówek (kościoty wiejskie, tradycyjne zagrody, ryglowe i murowane

Program Opieki nad Zabytkami Gminy Darłowo na lata 2021-2025

		budownictwo, detal architektoniczny etc.).
	Ochrona i promocja niematerialnego dziedzictwa kulturowego w tym dziedzictwa po 1945 r.	1. Podjęcie lub kontynuacja imprez tematycznych organizowanych przez Gminną Bibliotekę Publiczną, świetlice wiejskie 2. Upamiętnienie postaci związanych z regionem, np.: - rody szlacheckie, zakony - postaci zasłużone dla ziemi darłowskiej przed 1945 r. - osobistości zasłużone dla regionu po 1945 r.
	Organizacja dorocznych obchodów Europejskich / Zachodniopomorskich Dni Dziedzictwa	Organizacja obchodów Zachodniopomorskich Dni Dziedzictwa (z elementami EDD) na obszarze gminy (we współpracy z BDZ w Szczecinie) i NID PT Szczecin

- Programowe cele i zadania podlegają uchwaleniu przez Radę Gminy Darłowo.
- Cele perspektywiczne i operacyjne sformułowane poniżej powinny pozostać jako zasady programowe. Zadania mogą być modyfikowane, zależnie od bieżących uwarunkowań.
- Z katalogu zadań przedstawionych, jako propozycją do realizacji w 4-leciu (2021-2025) Samorząd powinien wytypować te, które zamierza realizować.
- Należy pamiętać, że po dwóch latach od uchwalenia Programu Wójt składa Radzie sprawozdanie z jego realizacji.

9. INSTRUMENTARIUM REALIZACJI PROGRAMU OPIEKI NAD ZABYTKAMI

Realizacja programu odbywać się będzie poprzez wskazane zadania na rzecz osiągnięcia priorytetów w nim przyjętych. Dostępne instrumentarium służące realizacji programu wynika z obowiązujących przepisów prawnych oraz opartych na nich działań umocowanych w realiach instrumentów prawno-ekonomicznych i finansów publicznych.

Instrumenty prawne - wynikające z przepisów dotyczących ochrony zabytków, w tym:

- wnioskowanie do Wojewódzkiego Konserwatora Zabytków o wpis do rejestru zabytków obiektów/obszarów z gminnej ewidencji zabytków;
- wnioskowanie do wojewódzkiego konserwatora zabytków o skreślenie nieistniejących już obiektów,
- sporządzanie/aktualizacja miejscowych planów zagospodarowania przestrzennego ustanawiających ochronę i rewaloryzację historycznych obszarów;
- uwzględnianie gminnej ewidencji zabytków i programu opieki nad zabytkami Gminy Darłowo w zmianach studium uwarunkowań i kierunków zagospodarowania przestrzennego i miejscowym planie zagospodarowania przestrzennego.

Instrumenty finansowe - dotacje, subwencje, dofinansowania, nagrody, zachęty finansowe, zbiórki społeczne, programy uwzględniające finansowanie z funduszy europejskich, państwowych, samorządu województwa, powiatu, gminy i innych.

Instrumenty koordynacji – uwzględnianie dziedzictwa kulturowego w strategii rozwoju społeczno-gospodarczego gminy, planie rozwoju lokalnego, programach rozwoju infrastruktury, programie ochrony środowiska przyrodniczego. Współpraca z ośrodkami naukowymi i akademickimi, współpraca z organizacjami pozarządowymi w zakresie ochrony i opieki nad zabytkami.

Instrumenty kontrolne - monitoring (we współpracy z Wojewódzkim Konserwatorem Zabytków i powiatowym inspektorem nadzoru budowlanego) stanu zachowania zabytków wpisanych do rejestru i ujętych w gminnej ewidencji zabytków.

Instrumenty społeczne - edukacja w zakresie dziedzictwa kulturowego, profesjonalna (aktualizowana) informacja, współdziałanie z organizacjami społecznymi, związkami wyznaniowymi etc. Budowa produktu turystycznego w oparciu o zabytki, tradycyjne techniki budowlane, dziedzictwo niematerialne, dziedzictwo archeologiczne. Finansowanie działań (np. remontowych, promocyjnych) przy zabytkach zarówno wpisanych do rejestru jak i ujętych w gminnej ewidencji zabytków.

10. KRYTERIA OCENY REALIZACJI GMINNEGO PROGRAMU OPIEKI NAD ZABYTKAMI

Zgodnie z przepisami ustawy o ochronie zabytków **wójt zobowiązany jest do sporządzania co dwa lata** sprawozdania z realizacji gminnego programu opieki nad zabytkami i przedstawienia go Radzie Gminy. Wykonanie sprawozdania powinna poprzedzić ocena stopnia realizacji gminnego programu uwzględniająca:

1. wykonanie zadań przyjętych do realizacji w okresie czteroletnim obowiązywania gminnego programu opieki nad zabytkami,
2. efektywność ich wykonania.

Za kryteria oceny realizacji programu opieki mogą służyć:

- poziom (w %) wydatków budżetu gminy na ochronę i opiekę nad zabytkami;
- wartość finansowa zrealizowanych kompleksowych programów rewaloryzacji i rewitalizacji oraz liczba (bądź inne mierniki przyjęte za miarodajne) obiektów poddanych rewaloryzacji w ramach tych programów;
- wartość finansowa zrealizowanych prac remontowo-konserwatorskich przy zabytkach oraz liczba obiektów poddanych ww. pracom;
- liczba powołanych parków kulturowych;
- liczba wniosków o wpis do rejestru zabytków obszarów, obiektów i zespołów zabytkowych;
- liczba opracowanych prac studialnych (studia historyczno-urbanistyczne, studia krajobrazowe, katalogi typów zabudowy regionalnej i detalu architektonicznego, stolarek itp.);
- liczba zrealizowanych konkursów, wystaw, działań edukacyjnych na terenie gminy;
- liczba utworzonych szlaków turystycznych, tras rowerowych etc.;
- liczba opracowanych/wydanych wydawnictw/aplikacji mobilnych/stron www. (w tym folderów promocyjnych, przewodników, albumów, materiałów pokonferencyjnych etc.);
- liczba utworzonych, zmodernizowanych elementów infrastruktury służących funkcjonowaniu i rozwojowi turystyki kulturowej;
- ilość szkoleń (zewnętrznych i organizowanych przez samorząd Gminy Darłowo lub liczba pracowników biorących udział w szkoleniach związanych z ochroną dziedzictwa kulturowego);
- liczba przyjętych / zmienionych m.p.z.p.

11. ŹRÓDŁA FINANSOWANIA GMINNEGO PROGRAMU OPIEKI NAD ZABYTKAMI

Ochrona zabytków i opieka nad nimi jest ustawowym obowiązkiem państwa, samorządów i właścicieli zabytków. Tak więc do finansowania działań na rzecz utrzymania dziedzictwa kulturowego są zobowiązani wszyscy wymienieni.

Poniżej przedstawiono przykładowe źródła pozyskania środków zewnętrznych i możliwości finansowania ochrony i opieki nad zabytkami na terenie gminy z uwzględnieniem środków publicznych.

Finanse publiczne - budżet państwa i budżety samorządów terytorialnych

Dotacje na ochronę dziedzictwa kulturowego, w tym na prace restauratorskie, konserwatorskie i roboty budowlane, oraz popularyzację zabytków przeznaczane z budżetu państwa i budżetów samorządów lokalnych, mogą być udzielane przez:

- ❖ Ministra Kultury, Dziedzictwa Narodowego i Sportu oraz innych ministrów Wojewódzkiego Konserwatora Zabytków (w części budżetu państwa w dyspozycji wojewody)
- ❖ Sejmik Województwa Zachodniopomorskiego (UMWZ)
- ❖ Radę Powiatu

Budżet Ministerstwa Kultury, Dziedzictwa Narodowego i Sportu

Programy Ministra są podstawą ubiegania się o środki na zadania z zakresu kultury realizowane m.in. przez jednostki samorządu terytorialnego, organizacje pozarządowe oraz podmioty gospodarcze i osoby fizyczne.

Rokrocznie MKDNiS ogłasza programy, z których do zadań związanych z ochroną i opieką nad zabytkami na terenie Gminy Darłowo można zaliczyć działania w ramach:

- Rozwój infrastruktury kultury
- Edukacja kulturalna i diagnoza kultury
- Dziedzictwo kulturowe - priorytety:
 - Priorytet "Ochrona zabytków"
 - Priorytet "Wspieranie działań muzealnych"
 - Priorytet „Kultura ludowa i tradycyjna"
 - „Ochrona zabytków archeologicznych"
- Promesa Ministra Kultury i Dziedzictwa Narodowego.

Dotacje na prace restauratorskie, konserwatorskie i roboty budowlane przy zabytkach wpisanych do rejestru zabytków, realizowane są na podstawie ustaw (o ochronie zabytków..., o finansach publicznych..) i aktów wykonawczych do nich (rozporządzeń – np. dotacje na prace konserwatorskie i roboty budowlane...).

Zapisy aktów prawnych określają precyzyjnie katalog prac, które mogą być dofinansowane poprzez udzielenie dotacji celowej - są to prace zmierzające do zabezpieczania, zachowania i utrwalania historycznej substancji zabytku. Ze środków budżetowych nie jest możliwe dofinansowanie prac nie dotyczących substancji zabytkowej i zabezpieczenia funkcjonowania obiektu (np. termomodernizacje, wymiana stolarek, wymiana posadzek, instalacja wodno-kanalizacyjna i in.)

Dofinansowanie w MKDNiS można uzyskać jedynie na zabytki wpisane do rejestru.

Zasadą ustawową udzielanych dotacji budżetowych jest współfinansowanie prac - dotacja z jednego źródła może być udzielana do wysokości 50% nakładów koniecznych na wykonanie prac.

Mecenat Państwa w dziedzinie kultury

Dotacje na zadania objęte mecenatem państwa w dziedzinie kultury stanowią jedną z kategorii dotacji celowych. Dotacje te mogą być udzielane jednostkom samorządu terytorialnego. Rozwinięcie przepisów ustawowych w odniesieniu do dotacji na zadania objęte mecenatem państwa w dziedzinie kultury, które mogą otrzymywać jednostki samorządu terytorialnego zawiera rozporządzenie Ministra Kultury i Dziedzictwa Narodowego z dnia 26 czerwca 2012 r. w sprawie zakresu zadań objętych mecenatem państwa w dziedzinie kultury, na które jednostki samorządu terytorialnego mogą otrzymywać dotacje, oraz sposobu i trybu przyznawania tych dotacji (Dz. U. poz. 737).

Zgodnie z przepisami tego rozporządzenia jednostki samorządu terytorialnego ubiegające się o dotację z budżetu państwa na zadania objęte mecenatem państwa w dziedzinie kultury mogą otrzymywać te dotacje w zakresie zachowania, waloryzacji i ochrony dziedzictwa kulturowego oraz budowy i modernizacji infrastruktury kulturalnej, w tym obiektów publicznych, w których prowadzona jest działalność kulturalna. Ponadto zgodnie z przepisami o organizowaniu i prowadzeniu działalności kulturalnej dotacje celowe z budżetu państwa z części, której dysponentem jest minister właściwy do spraw kultury i ochrony dziedzictwa narodowego, na zadania objęte mecenatem państwa, w tym dotacje celowe na finansowanie lub dofinansowanie kosztów realizacji inwestycji mogą otrzymywać organizacje pozarządowe prowadzące działalność kulturalną oraz instytucje kultury, dla których organizatorami są jednostki samorządu terytorialnego, a także inne podmioty prowadzące działalność w obszarze kultury.

<https://www.gov.pl/web/kulturaisport>

Źródło: (<http://www.sejm.gov.pl/>)

Ustawa z dnia 13 listopada 2003 r. o dochodach jednostek samorządu terytorialnego (Dz.U. z 2010 r., Nr 80, poz. 526, z późn. zm.), art. 43, ustawa z dnia 25 października 1991 r. o organizowaniu i prowadzeniu działalności kulturalnej (Dz.U. z 2012 r., poz. 406), art. 5 i art. 9.

Fundusz Kościelny²³

Na prace konserwatorskie i budowlane przy budowach sakralnych dodatkowym wsparciem finansowym mogą być środki pochodzące z budżetu państwa zgromadzone w Funduszu Kościelnym, usytuowanym w Ministerstwie Spraw Wewnętrznych i Administracji. Katalog prac objętych dofinansowaniem ograniczony jest do podstawowych prac budowlanych zabezpieczających, nie uwzględnia otoczenia, wystroju wnętrz, zabytków ruchomych będących wyposażeniem świątyni, jednak nie zawiera ograniczenia przedmiotowego: dotyczy wszystkich obiektów sakralnych, także tych, znajdujących się w ewidencji konserwatorskiej.

www.mswia.gov.pl

Budżet Województwa Zachodniopomorskiego

Samorząd Województwa Zachodniopomorskiego od 2007 roku wspiera właścicieli obiektów wpisanych do rejestru zabytków ustalając zasady realizacji zadań publicznych w zakresie ochrony zabytków i opieki nad zabytkami pn. **„Dotacje celowe na prace konserwatorskie, restauratorskie i roboty budowlane przy zabytku wpisanym do rejestru zabytków lub ujętym w gminnej ewidencji zabytków położonym na obszarze województwa zachodniopomorskiego”** (od 2018 r.) Kwota na dofinansowania w tym konkursie w 2021 r. wyniosła 1,8 mln złotych.

Uchwała określiła, iż z budżetu Województwa Zachodniopomorskiego mogą być udzielane dotacje celowe na prace przy zabytku posiadającym istotne znaczenie historyczne, artystyczne lub kulturowe oraz znajdującym się w złym stanie

²³ do listopada 2015 roku fundusz znajdował się w strukturach Ministerstwa Administracji i Cyfryzacji

technicznym, znaczenie posiada także kontynuacja prac. Dotacje udzielane są m.in.: na prace remontowo-konserwatorsko-budowlane, zakup materiałów, **dokumentacje**. Zasady udzielania dotacji, zawarte w ustawie o ochronie zabytków i opiece nad zabytkami, terminy składania wniosków oraz warunki ubiegania się o środki, określone są w ogłoszeniach o konkursach i przyjętym regulaminie (ogłaszane na stronie internetowej Urzędu Marszałkowskiego: www.bip.wzp.pl)

Budżet Wojewódzkiego Konserwatora Zabytków (w części budżetu państwa w dyspozycji wojewody)

Dotacje Wojewódzkiego Konserwatora Zabytków na prace restauratorskie, konserwatorskie i roboty budowlane przy zabytkach wpisanych do rejestru zabytków, realizowane są – podobnie jak dotacje Ministra Kultury - na podstawie ustaw (o ochronie zabytków..., o finansach publicznych...) i aktów wykonawczych do nich (rozporządzeń – np. *dotacje na prace konserwatorskie... i roboty budowlane...*).

Katalog prac, na jakie można otrzymać dotację, obejmuje nakłady konieczne m.in. na sporządzanie ekspertyz, badań, programu konserwatorskiego, projektów budowlanych, zabezpieczanie obiektu, odnowienie i odtworzenie okładzin, tynków, okien, drzwi, więźby dachowej, pokrycia dachowego, modernizację instalacji elektrycznej w zabytkach drewnianych, wykonanie izolacji przeciwwilgociowej, zakup materiałów budowlanych, wyeksponowanie oryginalnych elementów parku, wykonanie instalacji przeciwwłamaniowej, przeciwpożarowej i odgromowej.

Zadania publiczne

Popularyzacja i edukacja w zakresie ochrony i opieki nad zabytkami i upowszechnienie wiedzy o zabytkach województwa zachodniopomorskiego realizowane jest przez WKZ, zgodnie z ustawą o działalności pożytku publicznego i wolontariacie oraz na podst. ustawy o ochronie zabytków. Corocznie ogłaszany jest otwarty konkurs ofert na realizację zadań publicznych przez organizacje pozarządowe i inne podmioty wymienione w ustawie. Zadania publiczne mogą być realizowane w różnych formach, w szczególności poprzez:

- organizowanie festiwali, przeglądów, konkursów, konferencji, seminariów, szkoleń, spotkań, plenerów, warsztatów, kursów, wystaw i innych imprez;
- wydanie niskonakładowych, niekomercyjnych publikacji, periodyków, książek – także z wykorzystaniem innych technik zapisu niż druk, katalogów, druków ulotnych;
- prowadzenie badań naukowych, prac studialnych, opracowanie ekspertyz technicznych;
- innych działań związanych z popularyzacją dziedzictwa kulturowego, jak np. oznakowanie szlaków turystycznych.

Dotacje z budżetu WKZ realizowane są w cyklu danego roku budżetowego, adekwatnie do wielkości przyznaných środków finansowych. WKZ corocznie ogłasza nabór wniosków w dwóch terminach: do końca lutego dla wniosków na prace planowane do wykonania w danym roku oraz do 30 czerwca na realizację refundacji poniesionych wcześniej (do 3 lat przed złożeniem wniosku) nakładów.

www.wkz.szczecin.pl

Regionalny Program Operacyjny Województwa Zachodniopomorskiego²⁴

Na lata 2021–2027 (<http://www.bip.wzp.pl/>) czeka na wdrożenie.

Punkty informacyjne Funduszy Europejskich

Główny Punkt Informacyjny Funduszy Europejskich w Szczecinie
UMWZ ul. Kuśnierska 12 B, 70-536 Szczecin; gpi@wzp.pl

Lokalny Punkt Informacyjny Funduszy Europejskich w Koszalinie
UMWZ, al. Monte Cassino 2, 75-412 Koszalin; lpi-koszalin@wzp.pl

Wojewódzki Fundusz Ochrony Środowiska i Gospodarki Wodnej

W szczególnych projektach, możliwie jest pozyskanie środków z Wojewódzkiego Funduszu Ochrony Środowiska i Gospodarki Wodnej, na prace związane z ochroną krajobrazu, utrzymaniem i rewaloryzacją zabytkowych założeń zieleni (np. parków, cmentarzy), a także zabytkowych obiektów budowlanych powiązanych z zielenią. Dotyczy to inwestycji powiązanych np. z edukacją ekologiczną (ścieżki edukacyjno-przyrodnicze) czy ośrodkami dydaktyczno-naukowymi. Wśród kryteriów przyznawania środków nie ma ograniczenia dotyczącego wpisu obiektu czy zespołu do rejestru zabytków.

Budżety samorządów lokalnych – Gmina Darłowo

Działając na podstawie ustawy o ochronie zabytków i opiece nad zabytkami oraz ustawie o samorządzie gminnym, organy stanowiące samorządów lokalnych mają prawo udzielania dotacji na prace restauratorskie, konserwatorskie i roboty budowlane przy zabytkach wpisanych do rejestru zabytków, znajdujących się na swoim terenie. Zasady udzielania w/w dotacji, są określane w podjętych przez rady uchwałach, tworzących prawo lokalne.

Samorząd Gminy DARŁOWO po przeanalizowaniu celów i zadań oraz ustaleniu katalogu zadań do realizacji w czteroletnim okresie obowiązywania Programu Opieki nad Zabytkami Gminy Darłowo na lata 2021-2025 i podjęciu uchwały o przyjęciu POnZ, zobowiązuje się jednocześnie do przeznaczenia środków – w miarę możliwości budżetowej - na działania inwestycyjne, organizacyjne, promocyjne wskazywane w Programie.

²⁴ Należy monitorować wdrożenie RPO na lata 2021-2027.

ZAŁĄCZNIKI

Załącznik 1

Wykaz rejestru zabytków nieruchomych gminy Darłowo - stan na 30.06.2021 r.

Rejestr zabytków - BIP Wojewódzki Urząd Ochrony Zabytków w Szczecinie (alfatv.pl)

I.p.	Miejscowość	Obiekt	Datowanie GEZ	Nr rejestru	Data wpisu	Uwagi
1	Barzowice nr 43	kościół św. Franciszka z Asyżu z otoczeniem	kon. XV, XVI, XIX w. (gotyk)	726	25.09.1954	
2	Bukowo Morskie	kościół polsko-katolicki p.w. NSPJ z otoczeniem	1 poł. XIV w. (gotyk)	720	11.11.1959	
3	Bukowo Morskie	park dworski	pocz. XX w. (krajobrazowy)	986	15.02.1978	
4	Cisowo	kościół św. Stanisława Kostki z otoczeniem	1 poł. XIV, XV w., 1860 r. (gotyk)	719	21.05.1955	
5	Dąbki nr 18	chatupa 18	ok. poł. XIX w. (rygl.)	874	31.01.1974	nie istnieje
6	Dąbki nr 21	chatupa 21	1855 r. (rygl.)	875	31.01.1974	nie istnieje
	Dąbki nr 22,	zagroda 22	ok. 1860 r. (rygl.)	876	31.01.1974	przeniesiona do Muzeum w Koszalinie
	ob. Koszalin, ul. Młyńska 37-39	ob. chatupa / chlewik		ob. 1167	23.04.2013	
7	Dąbki nr 24	chatupa 24	1860 r. (rygl.)	878	31.01.1974	nie istnieje
8	Dąbki ul. Sztormowa 4	chatupa 33	poł. XIX w. (rygl.)	879	31.01.1974	
9	Dobiesław nr 10	kościół MB Częstochowskiej z otoczeniem	kon. XV, 2 poł. XIX w. (gotyk)	723	25.04.1964	
10	Domstawice nrdz. 240	kościół	XV/XVI w. (gotyk)	36	25.05.1955	nie istnieje
11	Jeżyce nr 3	kościół MB Ostrobramskiej	1870 r. (neogotyk)	728	29.12.1998	
12	Kowalewice nr 33	kościół NSPJ z otoczeniem	1879 r. (neoromański)	721	30.12.1992	
13	Krupy nr 21	kościół MB Ostrobramskiej z otoczeniem	1400-1403, poł. XVI, XIX w. (gotyk – rygl.)	722	27.04.1964	
14	Krupy nr 26	zagroda 26 (chatupa, bud. bramny)	1 ćw. XVIII, 1812 r., XIX/XXw. (rygl.)	115	12.03.2003	
15	Krupy nr 28	zagroda 28 (chatupa, piekarnik)	1 poł. XIX (1837 r.) (rygl.)	183	29.11.2004	
16	Palczewice nrdz. 1/64	park dworski	kon. XIX w. (krajobrazowy)	987	15.02.1978	

Program Opieki nad Zabytkami Gminy Darłowo na lata 2021-2025

17	Rusko nr dz. 59	cmentarz żydowski	pocz. XIX w.	744	04.05.1987	
18	Słowino nr 70	chałupa 70 wraz z siedliskiem	1825 r., rozb. 1911 r. (rygl.)	185	07.12.2004	
19	Słowino nr 75-76	zagroda nr 75/76 wraz z siedliskiem	1 ćw. XIX, przeb. 1 ćw. XX w. (rygl.)	204	23.02.2005	
21	Słowino nr 84	kościół Podwyższenia Krzyża Św.	I. 70. XIX w (neoromański)	766	21.06.1993	
22	Słowino nr dz. 461	cmentarz przykościelny	XV-XX w.	766	21.06.1993	
23	Stary Jarostaw nr 28	kościół Podwyższenia Krzyża Św.	XIV/XV w., przeb. XIX w. (gotyk)	727	04.12.1954	

Załącznik 2

Wykaz zabytków nieruchomości gminy Darłowo ujętych w wojewódzkiej ewidencji zabytków

Załącznik do Zarządzenia Nr KW.0050.122.2018 Wójta Gminy Darłowo z dnia 25.10.2018 r.

Wykaz obiektów ujętych w Gminnej Ewidencji Zabytków Gminy Darłowo			
II Obiekty w wojewódzkiej ewidencji zabytków			
Lp.	Adres	Obiekt	Uwagi dotyczące stanu zachowania
BARZOWICE			
1.		Stanowisko pierścieniowe 12 szt.	
2.	Barzowice 21	Zagroda (szach./mur.): dom budynek bramny obora	
3.	Cmentarz przykościelny	Pomnik poległych w I WS	
4.		Cmentarz parafialny	
5.	Barzowice 47	Dom (szach./mur.)	
6.	Barzowice 10	Szkoła	
7.	Barzowice 14	Dom (szach./mur.)	
8.	Barzowice 49	Zagroda (szach./mur.): dom budynek bramny	
9.	Barzowice 31	Zagroda (szach.): dom	
10.	Barzowice 7	Dom (szach./mur.)	
11.		Układ ruralistyczny strefa "A" w granicach wyznaczonych w mpzp	
12.	Barzowice 20	Dom (szach.)	

Program Opieki nad Zabytkami Gminy Darłowo na lata 2021-2025

13.	Barzowice 22	Dom (szach./mur.)	
14.	Barzowice 29	Zagroda (szach./mur.): dom budynek bramny obora stodoła	
15.	Barzowice 36	Zagroda (szach./mur.): dom budynek inwentarski stodoła	
16.	Barzowice 40	Dom (szach./mur.)	
17.	Barzowice 35	Zagroda (szach./mur.): dom stodoła	
18.	Barzowice 32	Zagroda (szach./mur.): dom obora z przejazdem	
19.	Barzowice 46	Dom (szach.)	
20.	Barzowice 30	Zagroda (szach./mur.): dom obora z galerijką	
BOBOLIN			
21.	Bobolin 3	Zagroda (mur., szach.): dom bud. inwentarski z galerijką	
BORYSZEWO			
22.	Boryszewo 17	Zagroda: dom obora	
23.		Układ ruralistyczny strefa "A" w granicach wyznaczonych w mpzp	
24.	Boryszewo 15	Zagroda (szach./mur.): dom obora z przejazdem	
25.	Boryszewo 32	Bud. inwent.- mieszkalny (szach./mur.)	
26.	Boryszewo 23	Zagroda: dom - szach.	
27.		Park dworski	
28.	Boryszewo 27	Zagroda (drewn./mur.): dom obora/stodoła	
BORZYSZKOWO			
29.		Kapliczka (mur.)	
30.	Borzyszkowo 13	Dom (szach./mur.)	
31.	Borzyszkowo 9	Dom (szach.)	

Program Opieki nad Zabytkami Gminy Darłowo na lata 2021-2025

BUKOWO MORSKIE			
32.		Spichlerz	
33.	Bukowo Morskie 8	Plebania	
34.	Bukowo Morskie 10	Dom (szach.)	
35.		Cmentarz komunalny	
36.	Bukowo Morskie 33	Szkoła	
37.	Cmentarz przykościelny	Pomnik poległych w I WS	
38.	Bukowo Morskie 22	Zespół folwarczny	
CISOWO			
39.	Cmentarz przykościelny	Pomnik poległych I WS	
40.		Układ ruralistyczny w granicach wyznaczonych w mpzp (strefa "A")	
41.	Cisowo 14	Zagroda: dom stodoła budynek bramny budynek inwentarski	
42.	Cisowo 18	Zagroda: dom stodoła budynek bramny budynek inwentarski	
43.	Cisowo 6	Szkoła: szkoła, ob. dom budynek gospodarczy	
44.	Cisowo 48	Szkoła, ob. dom	
DĄBKI			
45.	ul. Szarmowa 4	Dom (szach./mur.)	
46.	ul. Handlowa 14	Dom (szach./mur.)	
47.	ul. Wydymowa 7	Zagroda (szach./mur.): dom stodoła	
DOBIEŚLAW			
48.	Dobieślawa 41	Zagroda: dom bud. bramny bud. inwentarski stodoła	
49.	Dobieślawa 17	Zagroda: dom bud. inwentarski/mtyn	
50.		Cmentarz parafialny	
51.	Dobieślawa 7	Zagroda: dom bud. inwentarski	

Program Opieki nad Zabytkami Gminy Darłowo na lata 2021-2025

		bud. bramny	
52.	Dobiestaw 11	Szkoła, ob. dom.	
53.	Dobiestaw 89	Zagroda (szach.): dom obora stodoła	
54.		Kaplica cmentarna	
55.	Cmentarz przykościelny	Pomnik poległych w I WS	
56.		Układ ruralistyczny w granicach wyznaczonych w mpzp	
57.	Dobiestaw 9	Pastorówka, ob. plebania	
58.	Dobiestaw 33	Zagroda: szkoła, ob. dom	
DOMAŚTAWICE			
59.	Domastawice 33	Dom (szach.)	
60.	Domastawice 37	Dom (szach.)	
61.	Domastawice 71	Zagroda (szach.): dom stodoła	
62.		Układ ruralistyczny w granicach wyznaczonych w mpzp (strefa B)	
63.	Domastawice 1	Dom (szach.)	
64.	Domastawice 6-7	Zagroda (szach.): dom budynek bramny	
65.	Domastawice 48	Zagroda (szach.): dom bud. bramny bud. inwentarski stodoła	
66.	Domastawice 61	Zagroda (szach.): dom	
67.	Domastawice 19	Obora (szach.)	
68.	Domastawice 73	Zagroda (szach.): dom stodoła	
69.	Domastawice 16	Zagroda: dom obora	
DROZDOWO			
70.	Drozdowo 1	Zespół folwarczny: dwór spichlerz obora	

Program Opieki nad Zabytkami Gminy Darłowo na lata 2021-2025

		wieża transf. park	
GLEŹNOWO			
71.	Gleźnowo 19	Dom (szach.)	
72.	Gleźnowo 6	Dom (szach.)	
73.	Gleźnowo 9	Dom	
74.	Gleźnowo 4	Zagroda: chałupa piwnica	
75.	Gleźnowo 29	Szkoła, ob. dom	
76.	Gleźnowo 18	Zagroda (szach.): dom obora	
77.	Gleźnowo 36	Dom (szach.)	
78.	Gleźnowo 10	Dom (szach.)	
79.	Gleźnowo 11	Dom (szach.)	
GLEŹNÓWKO			
80.	Gleźnówko 5	Budynek stodoła - inwentarski	
81.		Kapliczka	
GORZYCA			
82.	Gorzyca 2	Łeśniczówka (mur.): łeśniczówka	
JEŻYCE			
83.	Jeżyce 71	Zagroda: dom bud. inwentarsko-stodoła	
84.	Cmentarz przykościelny	Pomnik poległych w I WS	
85.	Jeżyce 64-65	Zagroda (mur): dom stajnia-wozownia	
86.	Jeżyce 49	Zagroda (szach.): dom obora	
87.	Jeżyce 48	Zagroda (szach.): dom stodoła-obora	
88.		Układ ruralistyczny w granicach wyznaczonych w mpzp (strefa B)	
89.	Jeżyce 5	Zagroda: dom bud. bramny bud. inwentarski	
90.	Jeżyce 35	Zagroda (szach./drewn.): dom stodoła	

Program Opieki nad Zabytkami Gminy Darłowo na lata 2021-2025

		bud. inwentarski	
91.	Jeżyce 30	Zagroda: dom stodoła bud. inwentarski	
92.	Jeżyce 14	Dom (szach.)	
93.	Jeżyce 23	Szkoła, ob. dom	
94.	Jeżyce 45	Dom (szach.)	
95.		Cmentarz parafialny	
96.	Jeżyce 46	Zagroda (szach.): dom	
97.	Jeżyce 37	Zagroda (szach.): budynek bramny stodoła bud. inwentarski	
JEŻYCZKI			
98.	Jeżyczki 49	Dom	
99.	Jeżyczki 11	Zagroda (szach.): dom budynek bramny budynek gospodarczy	
100.		D. kostnica	
101.		Układ ruralistyczny w granicach wyznaczonych w mpzp (strefa B)	
102.	Jeżyczki 43	Zagroda: dom stodoła obora	
103.	Jeżyczki 51	Młyn, obecnie OSP	
104.	Jeżyczki 59	Zagroda (szach.): dom obora stodoła piekarnik	
105.	Jeżyczki 68	Zagroda (szach.): obora bud. inwentarski z galeryjką	
106.	Jeżyczki 62	Dom (szach.)	nieistniejący
KĘPKA			
107.	Kępka 1	Zagroda (szach., mur.): dom bud. inwentarski piekarnik	nieistniejący
KOPAŃ			

Program Opieki nad Zabytkami Gminy Darłowo na lata 2021-2025

108.	Kopań 22	Zagroda (szach.): dom budynek bramny stajnia-obora	
109.	Kopań 26	Zagroda (szach., mur.): dom budynek bramny budynek inwentarski	
110.	Kopań 7	Dom	
111.		Układ ruralistyczny w granicach wyznaczonych w mpzp	
112.	Kopań 24	Zagroda (szach.): dom budynek bramny obora	
KOPNICA			
113.	Kopnica 17	Szkoła, ob. Zespół Szkół nr 4	
114.	Kopnica 4	Zagroda (szach./mur.): dom bud. bramny bud. inwentarski stodoła-obora	
115.		Układ ruralistyczny – owalnica	
116.	Kopnica 20	Zagroda (szach.): dom bud. bramny bud. inwentarski stodoła	
KOWALEWICE			
117.	Kowalewice 18	Zagroda (szach.): dom stodoła	
118.		Układ ruralistyczny - owalnica	
119.	Kowalewice 31	Kapliczka	
120.	Kowalewice 20	Chałupa (szach.)	
121.	Kowalewice 24	Zagroda (szach./mur./drewn.): dom obora budynek inwentarski budynek bramny	
122.		Cmentarz parafialny	
123.	Kowalewice 16	Dom (szach.)	
124.	Kowalewice 32	Szkoła, ob. dom	
125.	Kowalewice 21	Zagroda: dom budynek bramny	

Program Opieki nad Zabytkami Gminy Darłowo na lata 2021-2025

		budynek inwentarski	
126.	Kowalewice 19	Chatupa (szach./mur.)	
127.	Kowalewice 24	Zagroda (szach./mur.): dom obora budynek inwentarski budynek bramny	
128.	Kowalewice 5	Dom (szach.)	
129.		Pomnik poległych w I WS	
130.	Kowalewice 17	Dom (szach.)	
131.	Kowalewice 14	Zagroda (szach., mur.): dom stodoła obora	
KOWALEWICZKI			
132.	Kowalewiczki 5	Zagroda (szach.): dom stodoła	
133.	Kowalewiczki 10	Dom (szach.)	
KRUPY			
134.	Krupy 63	Zagroda: dom bud. inwentarski z przejazdem obora	
135.	Krupy 61	Zagroda (szach.): dom budynek bramny	
136.	Krupy 44	Dom (szach.)	
137.	Krupy 51	Dom (szach.)	
138.	Krupy 36	Dom (szach.)	
139.		Cmentarz parafialny	
140.	Krupy 39	Zagroda (szach./mur.): dom obora stodoła	
141.	Krupy 57	Zagroda: dom budynek bramny	
142.	Krupy 59	Zagroda (szach./mur.): dom obora budynek bramny stodoła	
143.		Układ rurlistyczny - owalnica	
144.	Krupy 32	Zagroda (szach.): dom stodoła	nieistniejąca

Program Opieki nad Zabytkami Gminy Darłowo na lata 2021-2025

145.	Krupy 58	Zagroda (szach., mur.): dom budynek bramny bud. inwentarski	
146.	Krupy 55	Kuźnia	
147.	Krupy 20	Zagroda (szach./mur.): dom stodoła budynek bramny bud. inwentarski,	
148.	Krupy 24	Zagroda (szach./mur.): dom stodoła	
149.	Krupy 41	Zagroda (szach., mur.): dom, obora, obora z przejazdem	
150.	Krupy 52	Dom	
151.	Krupy 56	Zagroda: dom stodoła budynek bramny obora	
NOWY JAROSŁAW			
152.	Nowy Jarosław 19	Zagroda (szach., mur.): dom stodoła	
153.	Nowy Jarosław 23	Zagroda (szach., mur.): dom obora/stodoła	
154.	Nowy Jarosław 18	Zagroda (szach.-mur./drewn.): dom obora/stodoła	
155.		Stacja PKP	
NOWY KRAKÓW			
156.	Nowy Kraków 3	Zagroda (szach.): dom budynek inwent.-stodolny	
157.	Nowy Kraków 4	Zagroda (szach.): dom	
158.	Nowy Kraków 2	Zagroda (drewn./zrąb): leśniczówka – dom budynek gospodarczy	
PALCZEWICE			
159.	Palczewice 1	Zespół folwarczny z: kolonia czworaków	
PĘCISZEWKO			

Program Opieki nad Zabytkami Gminy Darłowo na lata 2021-2025

160.	Pęciszewko 1	Zespół folwarczny z: rządcówką zabudową gospodarczą kolonią czworaków	
161.		Park dworski z aleją do rz. Grabowej	
PORZECZE			
162.	Porzecze 11	Zagroda: dom bud. inwentarski bud. gospodarczy	
163.	Porzecze 20	Szkoła (mur., szach./drewn.): szkoła budynek gospodarczy	
164.	Porzecze 2	Zagroda (szach./mur.): dom bud. bramno-stodolny bud. inwentarski	
165.	Porzecze 6	Zagroda (szach.): dom bud. bramny z kam. młyńskimi	
166.		Most w pn. części wsi - beton	
167.		Układ ruralistyczny	
RUSKO			
168.		Układ ruralistyczny - ulicówka	
169.	Rusko 19	Dom (szach.)	
SIŃCZYCA			
170.	Sińczycza 5	Zespół budynków stacji kolejowej	
171.	Sińczycza 1	Zagroda (szach., mur.): dom	
SŁOWINO			
172.	Słowino 52	Dom (szach.)	
173.	Słowino 18	Zagroda: stodoła budynek inwentarski	
174.	Słowino 34	Dom (szach./mur.)	
175.	Słowino 22/23	Fabryka wędlin i konserw (mur.): dom budynek przemysłowy wozownia	
176.	Słowino 40	Zagroda (szach.): dom	
177.	Słowino 13	Dom (szach./mur.)	
178.	Słowino 55	Zagroda (szach./mur.): dom budynek bramny budynek inwentarski	

Program Opieki nad Zabytkami Gminy Darłowo na lata 2021-2025

179.	Słowino 81	Dom (szach.)	
180.	Słowino 83	Zagroda (mur. - szach.): dom stodoła budynek gospodarczy obora	
181.		Układ rurealistyczny - owalnica	
182.	Słowino 30	Zagroda (szach./mur.): dom budynek inwentarski	
183.	Słowino 19	Zagroda: dom obora z parnikiem budynek inwent.-stodolny	
184.	Słowino 24	Zagroda (szach./mur.): dom	
185.	Słowino 2	Chałupa (szach.)	
186.	Słowino 12	Chałupa (szach.)	
187.	Słowino 66	Chałupa (szach.)	
188.	Słowino 16	Dom (szach.)	
189.		Cmentarz parafialny	
190.	Słowino 20	Zagroda (szach.): dom stodoła	
191.	Słowino 29	Chałupa (szach.)	
192.	Słowino 15	Zagroda: dom obora	nieistniejący
193.	Słowino 65	Zagroda (szach., mur.): dom obora	
194.	Słowino 69	Dom (szach.)	
195.	Słowino 60	Dom (szach.)	
196.	Słowino 39	Zagroda: dom budynek inwentarski	
197.	Słowino 17	Zagroda (szach./mur.): dom stodoła budynek inwentarski obora	
STARY JAROSŁAW			
198.	Stary Jarosław 12	Dom (szach.)	
199.	Stary Jarosław 10	Dom (szach.)	
200.	Stary Jarosław 7	Zagroda (szach./mur.): dom budynek stodołno-bramny	

Program Opieki nad Zabytkami Gminy Darłowo na lata 2021-2025

201.		Układ ruralistyczny - owalnica	
202.	Stary Jarostaw 64	Zagroda (szach.): dom budynek gospodarczy	
203.	Stary Jarostaw 23	Dom (szach./mur.)	
204.	Stary Jarostaw 88	Dom (szach.)	
205.	Stary Jarostaw 71	Szkoła	
206.	Stary Jarostaw 75	Dom (szach.)	
207.	Stary Jarostaw 11	Zagroda (szach.): dom stodoła z galerijką	
208.	Stary Jarostaw 13/14	Kapliczka - mur.	
209.	Stary Jarostaw 79	Dom (szach.)	
210.	Stary Jarostaw 16	Zagroda (szach.): dom	
211.	Stary Jarostaw 52	Dom (szach.)	
212.	Stary Jarostaw 8	Dom (szach.)	
213.	Stary Jarostaw 17	Dom (szach.)	
214.	Stary Jarostaw 56	Dom (szach.)	
215.	Stary Jarostaw 40	Zagroda (szach.): dom bud. bramno-inwentarski	
216.		Cmentarz przykościelny	
217.		Cmentarz parafialny	
218.	Stary Jarostaw 73	Dom (szach.)	
219.	Stary Jarostaw 38	Zagroda (szach., mur.): budynek inwentarski stodoła	
220.	Stary Jarostaw 37	Zagroda (szach.,mur.,drewn.): dom budynek inwentarski stodoła	
221.	Stary Jarostaw 36	Zagroda (szach.): dom	
222.	Stary Jarostaw 24	Dom (szach.)	
223.	Stary Jarostaw 80	Zagroda (szach.,mur.,drewn.): dom stodoła obora budynek inwentarski	
224.	Stary Jarostaw 76	Dom (szach.)	
SULIMICE			
225.	Sulimice 9	Zagroda (szach./mur.,drewn.): dom bud. inwentarsko-stodolny	
226.		Układ ruralistyczny	
227.	Sulimice 25	Zagroda (szach./mur.):	

Program Opieki nad Zabytkami Gminy Darłowo na lata 2021-2025

		stodoła budynek inwentarski	
228.	Sulimice 17	Zagroda (szach./mur.): dom bud. bramny bud. inwentarsko-stodolny	
229.	Sulimice 7	Dom (mur.)	
230.	Sulimice 8	Dom (szach.)	
WICIE			
231.	ul. Morska 4	Dom (szach./mur.)	
232.	ul. Morska 3	Zagroda (szach.,mur.): stodoła obora	
WIEKOWICE			
233.	Wiekowice 19	Dom (szach./mur.)	
234.	Wiekowice 13	Dom (szach.,mur.)	
235.	Wiekowice 10	Zagroda (szach.): dom stodoła budynek inwentarski	
236.	Wiekowice 22	Szkoła, ob. dom	
237.	Wiekowice 66	Dom (szach./mur.)	
238.	Wiekowice 42	Zagroda (szach.,mur.): dom stodoła	
239.	Wiekowice 62	Zagroda (szach./mur.): dom budynek bramno-inwentarski	
240.	Wiekowice 88	Zagroda (szach.,mur.): dom stodoła obora	
241.	Wiekowice 99	Zagroda (szach./mur.): dom obora	
242.	Wiekowice 106 (d. 103)	Dom dróżnika z bud. gospodarczym	
243.	Wiekowice 72	Zagroda (szach./mur.): dom budynek bramny	
244.	Wiekowice 9	Zagroda (szach./mur.): dom stodoła budynek inwentarski	
245.	Wiekowice 58	Zagroda (szach./mur.): dom budynek inwentarski-1	

Program Opieki nad Zabytkami Gminy Darłowo na lata 2021-2025

		budynek inwentarski-2	
246.	Wiekowice 80	Dom dróżnika - przy torach	
247.	Wiekowice 27	Dom (szach.)	
WIEKOWO			
248.	Wiekowo 17	Zesp. bud. fabryki płatków ziemniaczanych: budynek administracyjny budynek produkcyjny	
249.	Wiekowo 20	Zespół budynków stacji kolejowej: dworzec magazyn z rampą toalety	
ZAGÓRZYN			
250.	Zagórzyn 2	Dom (szach./mur.)	
251.	Zagórzyn 12	Zagroda (szach./mur.): dom budynek bramny bud. inwentarsko-stodolny	
252.	Zagórzyn 15	Dom (szach.)	
ZAKRZEWO			
253.	Zakrzewo 39	Kapliczka	
254.	Zakrzewo 22	Zagroda (szach./mur.): dom bud. inwentarski budynek inwentarsko-stodolny stodoła	
255.	Zakrzewo 2	Zagroda (szach./mur.): dom obora stodoła	
256.	Zakrzewo 3	Dom (szach.)	
257.	Zakrzewo 14	Stodoła-obora (szach.)	
258.	Rzeka Wieprza	Most 2 - przęsłowy na rzece Wieprzy	
259.	Zakrzewo 33	Dom (szach./mur.)	
ZIELNOWO			
260.	Zielnowo 12	Zagroda (szach./mur.): dom	
261.	Zielnowo 14	Dom (szach./mur.)	
262.	Zielnowo 15	Dom (szach.)	
ŻUKOWO MORSKIE			
263.		Cmentarz choleryczny	
264.	Żukowo Morskie 14	Zagroda (szach./mur.): dom budynek bramny	

Załącznik 3

Wykaz zabytków nieruchomych gminy Darłowo zaproponowanych przez Wójta do gminnej ewidencji zabytków

Załącznik do Zarządzenia Nr KW.0050.122.2018 Wójta Gminy Darłowo z dnia 25.10.2018 r.

Wykaz obiektów ujętych w Gminnej Ewidencji Zabytków Gminy Darłowo			
III Obiekty wyznaczone przez Wójta			
Lp.	Adres	Obiekt	Uwagi dotyczące stanu zachowania
BARZOWICE			
1.	Barzowice 2	Zagroda w czworoboku, ob. budynki gosp. przekształcone; dom od frontu. Dom	
2.	Barzowice 8	Zagroda pierwotnie w czworoboku, dom w głębi siedliska, bud. gosp. wzdłuż dziedzica. Przekształcona. Dom	
3.	Barzowice 11	Zagroda nieregularna, trójboczna, otwarta. Dom	
4.	Barzowice 13	Zagroda dwubudynkowa, rzemieślnicza (szewc) z domem od frontu i budynkiem gosp. obok. Dom	
5.	Barzowice 16	Zagroda dwubudynkowa, nieregularna z domem od frontu i budynkiem gosp. z tyłu. Dom	
6.	Barzowice 17	Zagroda pierwotnie zamknięta, od frontu bud. bramny; domem w głębi siedliska. Przekształcona. Budynek bramny	
7.	Barzowice 18	Zagroda pierwotnie w czworoboku, od frontu bud. bramnym; dom w głębi siedliska. Przekształcona. Dom	
8.	Barzowice 19	Zagroda w czworoboku, zamknięta od frontu budynkiem bramnym; z domem w głębi siedliska. Budynek bramny Stodoła Budynek inwentarski	
9.	Barzowice 23	Zagroda w czworoboku, zamknięta od frontu budynkiem bramnym; z domem w głębi siedliska. W podwórzu bruk. W części przekształcona. Dom	
10.	Barzowice 24	Zagroda nieregularna, na planie trójkąta, otwarta, pierwotnie 3-budynkowa; przekształcona. Dom Obora	

Program Opieki nad Zabytkami Gminy Darłowo na lata 2021-2025

11.	Barzowice 26	Zagroda duża, w czworoboku, od frontu bud. bramny, dom w głębi siedliska. W podwórzu bruk. Budynek bramny/Stodoła Budynek inwentarski Stajnia z galerijką	
12.	Barzowice 27	Zagroda w czworoboku, 3-budynkowa, otwarta, dom szczytem do drogi, budynki gospod. na planie „L”. Stodoła	
13.	Barzowice 28	Zagroda w czworoboku, pierwotnie duża, zamknięta od frontu budynkiem bramnym; z domem w głębi siedliska. W podwórzu bruk. Przekształcona. Budynek inwentarski (ob. cz. miesz.)	
14.	Barzowice 37	Zagroda pierwotnie zamknięta od frontu bud. bramny; domem w głębi siedliska. W podwórzu bruk. Dom	
15.	Barzowice 39	Dom (przemurowane okna)	
16.	Barzowice 41	Zagroda pierwotnie zamknięta w czworoboku, obecnie silnie przekształcona W podwórzu bruk. Dom	
17.	Barzowice 45	Zagroda: plebania dwubudynkowa, z domem od frontu i budynkiem gospodarczym w głębi. Dom	
BOBOLIN			
18.	Bobolin 1	Zagroda czterobudynkowa, w czworoboku, pełna, z domem od frontu. Dom	
19.	Bobolin 10	Zagroda z lat 30-tych XX w, rozbudowana w II poł. XX w. Zagroda w czworoboku z domem od strony drogi. Dom	
20.	Bobolin 4	Wieża transformatorowa k/ nr 4	
BORYSZEWO			
21.	Boryszewo 4	Zagroda: Budynek gospodarczy	
22.	Boryszewo 8	Zagroda: Dom	
23.	Boryszewo 10	Zagroda: Dom Budynek gospodarczy	
24.	Boryszewo 16	Zagroda: Budynek bramny	
25.	Boryszewo 19	Zagroda: Dom	
26.	Boryszewo 21	Zagroda: Dom Budynek bramny Stodoła/obora Wozownia	

Program Opieki nad Zabytkami Gminy Darłowo na lata 2021-2025

27.	Boryszewo 22	Zagroda: Dom Obora Stodoła Obora	
28.	Boryszewo 23	Zagroda: Budynek bramny	
29.	Boryszewo 24	Zagroda: Dom Stodoła/obora	
30.	Boryszewo 25	Zagroda: Budynek bramny Obora/spichlerz	
31.	Boryszewo 30	Zagroda: Dom Stodoła/obora Budynek inwentarski	
32.	Boryszewo 34	Zagroda: Dom	
33.	Boryszewo 36	Zagroda: Dom	
34.	Boryszewo 37	Zagroda: Dom	
35.	Boryszewo 38	Zagroda: Dom	
36.	Boryszewo 13	Trafostacja k/nr 13	
BORZYSZKOWO			
37.	Borzyszkowo 1	Zagroda trzybudynkowa w czworoboku, otwarta od strony północnej, z domem w głębi siedliska, budynkami gospodarskimi w kształcie litery „L”. Dom	
38.	Borzyszkowo 2	Zagroda pierwotnie trzybudynkowa w czworo-boku, otwarta od strony wschodniej, z domem od frontu, budynkami gospodarskimi w kształcie litery „L”. Obecnie przekształcona. Piekarnik	
39.	Borzyszkowo 3	Zagroda pierwotnie trzybudynkowa w czworo-boku, otwarta od strony zachodniej, z domem szczytem do drogi. Obecnie przekształcona. Dom	
40.	Borzyszkowo 5	Zagroda trzybudynkowa w czworoboku, otwarta od strony południowej, z domem ustawionym szczytem do drogi, budynkami gospodarskimi na planie litery „L”. Budynek inwentarski/stodoła	
41.	Borzyszkowo 6	Dom	
BUKOWO MORSKIE			
42.	Bukowo Morskie 1	Dom	
43.	Bukowo Morskie 6	Dom pozostałość dużej zagrody. Po stronie półd.- zachodniej zachowany starodrzew. Dom	

Program Opieki nad Zabytkami Gminy Darłowo na lata 2021-2025

44.	Bukowo Morskie 18	Zagroda trzybudynkowa, z domem od strony drogi i budynkami gospodarczymi na planie litery "L", z tyłu siedliska. Obecnie przekształcona. Drewutnia	
45.	Bukowo Morskie 22	Remiza OSP k. nr 22	
CISOWO			
46.	Cisowo 1	Zagroda pierwotnie czterobudynkowa, z domem w głębi siedliska. Obecnie przekształcona. Dom	
47.	Cisowo 2	Zagroda pierwotnie czterobudynkowa, z domem w głębi siedliska. Obecnie przekształcona. Dom	
48.	Cisowo 8	Zagroda pierwotnie duża, czterobudynkowa, zamknięta w czworoboku, z domem w głębi siedliska i budynkiem bramnym od frontu. Podwórze bruk. Dom Obora	
49.	Cisowo 8	Zagroda pierwotnie duża, czterobudynkowa, zamknięta w czworoboku, z domem w głębi siedliska i budynkiem bramnym od frontu. Podwórze brukowane. Dom Obora Budynek bramny	
50.	Cisowo 12	Zagroda duża, czterobudynkowa, zamknięta w czworoboku, z domem w głębi siedliska i budynkiem bramnym od frontu. Podwórze brukowane. Budynek bramny i obora z galeryjką	
51.	Cisowo 13	Zagroda niewielka, dwubudynkowa, otwarta z domem i budynkiem inwentarskim od strony drogi. Dom Budynek inwentarski	
52.	Cisowo 16	Zagroda trzybudynkowa, w czworoboku, z domem od strony drogi, otwarta od tyłu frontu. Podwórze brukowane. Dom	
53.	Cisowo 21	Dom (pierwotnie zagroda dwubudynkowa)	
54.	Cisowo 23	Zagroda zagrodnicza, mała, dwubudynkowa, z budynkiem inwentarskim od strony drogi i domem z boku siedliska. Dom	

Program Opieki nad Zabytkami Gminy Darłowo na lata 2021-2025

55.	Cisowo 24	Zagroda budynku w czworoboku, piekarniki poza siedliskiem. Dom i przylegający doń budynek bramny od strony. Podwórze brukowane. Dom Budynek bramny Budynek inwentarski Stajnia Stodoła Spichlerz Piekarnik	
56.	Cisowo 27	Zagroda pierwotnie czterobudynkowa, z budynkami zamkniętymi w czworoboku, z domem w głębi siedliska, budynkiem bramnym od frontu. Obecnie przekształcona. Dom Budynek inwentarski Budynek bramny	
57.	Cisowo 28	Zagroda czterobudynkowa, z budynkami zamkniętymi w czworoboku, z domem ustawionym szczytem do drogi. Stajnia	
58.	Cisowo 31	Zagroda osadnicza, dwubudynkowa, z domem od strony drogi i budynkiem gospodarczym w głębi. Dom Budynek gospodarczy	
59.	Cisowo 32	Zagroda duża, czterobudynkowa, zamknięta w czworoboku, z domem w głębi siedliska i budynkiem bramnym od frontu. Podwórze brukowane. Dom Budynek bramny Budynek inwentarski z galerijka	
60.	Cisowo 34	Zagroda pierwotnie 4-budynkowa, zamknięta, dom w głębi siedliska. Obecnie silnie przekształcona. Dom Budynek inwentarski	
61.	Cisowo 35	Zagroda duża, czterobudynkowa, zamknięta w czworoboku, z domem w głębi siedliska i budynkiem bramnym od frontu. Podwórze brukowane. Dom Budynek bramny Budynek inwentarski	
62.	Cisowo 36	Zagroda niewielka, zagrodnicza, trzybudynkowa, otwarta, z domem w głębi budynkami gospodarczymi w kształcie litery „L”. Obora/stodoła	
63.	Cisowo 38	Obora	

Program Opieki nad Zabytkami Gminy Darłowo na lata 2021-2025

64.	Cisowo 40	Zagroda złożona z dwóch niewielkich siedlisk: 1 – niewielka zagroda zagrodnicza, trzybudynekowa, otwarta, z domem od strony drogi, budynkami gospodarczymi w kształcie litery „L” oraz 2 – zagroda dwubudynekowa. Stodoła z przejazdem Budynek bramny	
65.	Cisowo 42	Zagroda niewielka, zagrodnicza, trzybudynekowa, otwarta, z domem ustawionym szczytem do drogi i budynkami gospod. w kształcie litery „L”. Dom	
66.	Cisowo 43	Zagroda zagrodnicza, 3-budynekowa, dom szczytem do drogi, budynki gospodarcze w kształcie litery „L”. Dom	
67.	Cisowo 44	Zagroda dwubudynekowa z domem od strony drogi i budynkiem inwentarsko- stodołnym z tyłu siedliska. Dom Budynek inwent - stodołny	
DARŁOWIEC - osada leśna			
68.	Darłowiec 1	Zagroda osadnicza, dwubudynekowa z domem od frontu i budynkiem gospodarczym z tyłu. Dom	
69.	Darłowiec 2	Zagroda trzybudynekowa, nieregularna z domem ustawionym szczytem do drogi. W oddaleniu od zagrody – drewnitnia. Przed domem zachowany fragment alei kasztanowców. Dom	
DĄBKI			
70.	ul. Bursztynowa 6	Dom	
71.	ul. Bursztynowa 10	Dom	
72.	ul. Darłowska 10	Dom	
73.	ul. Darłowska 27	Dom	
74.	ul. Wydmowa 3	Dom	
75.	ul. Wydmowa 6	Zespół sanatoryjny. Zachowane słupki bramne i szpaler drzew. Budynek B sanatoryjny	
DOBIEŚLAW			
76.	Dobiesław 1	Zagroda trzybudynekowa z parnikiem poza siedliskiem. Dom ustawiony szczytem do drogi; budynki gospodarskie wzdłuż boków podwórza. Za domem staw i starodrzew. Zachowana bramka. Dom Stodoła Budynek inwentarski Parnik	

Program Opieki nad Zabytkami Gminy Darłowo na lata 2021-2025

77.	Dobiestaw 8	Zagroda pierwotnie czterobudynkowa, zamknięta z budynkiem bramnym od frontu i domem w głębi. Bruk w podwórzcu. Przekształcona. Dom	
78.	Dobiestaw 9	Plebania (d. Pastorówka) nr 9 - ustawiona szczytem w stosunku do drogi i budynkiem gospodarczym w głębi. Od drogi aleja klonowa. Staw obsadzony bukami. Budynek gospodarczy	
79.	Dobiestaw 11	Zagroda (d. Szkoła) - dwubudynkowa, z tytuły mały budynek gospodarczy. Stodoła	
80.	Dobiestaw 15	Zagroda czterobudynkowa, z domem od frontu i budynkami gospodarskimi na planie „U”. Stodoła	
81.	Dobiestaw 24	Zagroda trzybudynkowa z domem w głębi siedliska i budynkami gospodarskimi wzdłuż boków podwórzcu . W podwórzcu zachowany bruk. Pierwotnie od frontu - budynek bramny. Stodoła	
82.	Dobiestaw 25	Zagroda trzybudynkowa w czworoboku, z domem ustawionym szczytem do drogi i stodołą z przejazdem od frontu. Dom	
83.	Dobiestaw 26	Zagroda pierwotnie pełna, zamknięta, obecnie trzybudynkowa z domem ustawionym szczytem do drogi, budynkami gospodarskimi na planie litery „U”. Budynek stodołno-inwentarski	
84.	Dobiestaw 27	Zagroda duża, pełna, zamknięta w czworoboku, z domem w głębi siedliska i budynkiem bramnym od frontu. W podwórzcu zachowany bruk. Dom	
85.	Dobiestaw 32	Zagroda duża, czterobudynkowa, w czworoboku, z domem od strony drogi. Z parnikiem z boku siedliska. W podwórzcu bruk. Budynek inwentarski II kondygn. Parnik	
86.	Dobiestaw 52	Zagroda pierwotnie pełna, 4-budynkowa, zamknięta, przekształcona. Dom w głębi siedliska. Dom	
87.	Dobiestaw 56	Zagroda XIX wieczna, pierwotnie pełna, zamknięta, obecnie silnie przekształcona i rozbud. Dom „R.S.” 1914 - detal archif.	
88.	Dobiestaw 65	Zagroda pierwotnie cztero- ob. trzybudynkowa, otwarta, z domem w głębi siedliska. Budynek inwentarski	
89.	Dobiestaw 71	Zagroda z lat 30-tych, duża, pierwotnie pełna, ob. zach. bud. gospodarcze. Budynek inwentarski	

Program Opieki nad Zabytkami Gminy Darłowo na lata 2021-2025

90.	Dobiestaw 73	Zagroda czterobudynkowa, otwarta, z domem ustawionym szczytem do drogi i budynkami wokół dziedzińca. W podwórzu zach. bruk. Budynek bramny	
91.	Dobiestaw 75	Dom (z daw. świetlicą wiejską + sklep) (detal architektoniczny, stolarka) – w części przemur. Dom	
92.	Dobiestaw 76	Zagroda niewielka, 2-budynkowa zagrodnicza z domem ustawionym szczytem do drogi. Dom (stolarka, detal, architekt.)	
93.	Dobiestaw 85	Zagroda niewielka, 2-budynkowa zagrodnicza z domem ustawionym szczytem do drogi i bud. gosp na planie „L”. Dom (detal archit., stolarka) Stodoła/obora	
94.	Dobiestaw 88	Zagroda niewielka, pierwotnie, 3-budynkowa zagrodnicza z domem w głębi drogi i bud. gospodarczymi po bokach podwórza. Przed domem 2 lipy. Obecnie przekształcona. Dom	
DOMASŁAWICE			
95.	Domasławice 9,10	Zagroda zamknięta w czworoboku, dom kalenicowo do drogi, budynki gospodarcze w kształcie litery 'U'. Obecnie w części przekształcona. Stodoła z przejazdem Budynek inwentarski	
96.	Domasławice 19	Zagroda duża, zamknięta w czworoboku, dom w głębi siedliska, budynkiem bramnym od frontu i budynkami gospodarczymi w kształcie litery 'U'. Obora	
97.	Domasławice 20	Zagroda niewielka, otwarta, pierwotnie trzybudynkowa ustawionym szczytem do drogi i budynkami gospodarczymi w kształcie litery „L” z boku. Obecnie w części przekształcona. Dom	
98.	Domasławice 22	Zagroda niewielka, otwarta, pierwotnie trzybudynkowa z domem w głębi siedliska. Obecnie silnie przekształcona. Obora	
99.	Domasławice 28	Zagroda pierwotnie czterobudynkowa, zamknięta, domem szczytem do drogi, budynek bramnym od frontu i budynkami gospodarczymi w kształcie litery 'U'. Obecnie przekształcona. Dom Budynek bramny Budynek inwentarski	

Program Opieki nad Zabytkami Gminy Darłowo na lata 2021-2025

100.	Domastawice 30	Zagroda niewielka, otwarta, pierwotnie trzybudynkowa z domem od frontu przylegającym do nr 31 i budynkami w kształcie litery „L”. Obecnie silnie przekształcona. Dom	
101.	Domastawice 32	Zagroda otwarta, pierwotnie trzybudynkowa z domem ustawionym szczytem do drogi i budynkami w kształcie litery „L”. Obecnie silnie przekształcona. Dom	
102.	Domastawice 33	Zagroda pierwotnie czterobudynkowa, zamknięta, z domem w głębi siedliska, budynkiem bramnym od frontu i budynkami gospodarczymi w kształcie litery „U”. Dom (w trakcie modernizacji) Budynek bramny Budynek inwentarski Obora/stodoła	
103.	Domastawice 36	Zagroda czterobudynkowa, zamknięta, dom w głębi siedliska, budynek bramny od frontu i budynki gospodarcze w kształcie litery „U”. Zachowany bruk. Dom Obora II kondygnacyjna Budynek inwentarski II kondygn.	
104.	Domastawice 40	Budynek szkoły	
105.	Domastawice 49	Zagroda czterobudynkowa, zamknięta, wokół czworobocznego dziedzińca, z domem ustawionym szczytem do drogi. Dom (po 1945 biblioteka, świetlica) Stodoła Obora	
106.	Domastawice 51	Zagroda pierwotnie czterobudynkowa, z domem w głębi dziedzińca; przekształcona. Dom Obora	
107.	Domastawice 52	Zagroda czterobudynkowa, zamknięta, wokół czworobocznego dziedzińca, z domem od strony drogi. Budynek inwentarski	
108.	Domastawice 53	Zagroda pierwotnie czterobudynkowa, z domem ustawionym od stron do drogi. Obora	
109.	Domastawice 57	Zagroda nr 57 - pierwotnie czterobudynkowa, wokół czworobocznego dziedzińca, obecnie przekształcona rozbudowana o nowe obiekty. Dom (defal)	
110.	Domastawice 59	Zagroda nr 59 - pierwotnie czterobudynkowa, zamknięta, z domem w głębi siedliska i budynkiem bramnym od frontu. Dom Budynek bramny (w części mieszkanie)	
111.	Domastawice 68	Dom - II kondygnacyjny	

Program Opieki nad Zabytkami Gminy Darłowo na lata 2021-2025

112.	Domastawice 70	Zagroda nr 70 - pierwotnie trzybudynkowa z domem w głębi siedliska i budynkami gospodarskimi na planie litery „L” z boku. Dom Stodoła	
GLEŹNOWO			
113.	Gleźnowo 1	Zagroda otwarta, z domem od frontu i budynkami gospodarskimi na planie „U”. Stodoła	
114.	Gleźnowo 2	Zagroda dwubudynkowa z domem od frontu, na planie "L". Obora	
115.	Gleźnowo 21	Zagroda dwubudynkowa z domem od frontu. Dom Obora/stodoła	
116.	Gleźnowo 24	Zagroda trzybudynkowa z domem od strony drogi i budynkami gospodarskimi w formie litery „L”. Dom Obora/stodoła	
117.	Gleźnowo 26	Zagroda czterobudynkowa w czworoboku, z budynkami gospodarskimi na planie litery „U” i domem od frontu. Dom	
118.	Gleźnowo 27	Zagroda pierwotnie trzybudynkowa z domem od strony drogi i budynkami gospodarskimi w formie litery „L” z tyłu. Obecnie przekształcona. Dom Obora/stodoła	
119.	Gleźnowo 30	Zagroda dwubudynkowa z domem od frontu i stodołą z boku podwórza. Dom Stodoła	
120.	Gleźnowo 31	Dom	
121.	Gleźnowo 32	Zagroda czterobudynkowa w czworoboku, z budynkami gospodarskimi na planie litery „U” i domem z boku siedliska. Zachowane ogrodzenie ceglane i słupki bramne. Dom Budynek bramny	
122.	Gleźnowo 34	Zagroda dwubudynkowa z domem od frontu. Dom Stodoła/obora	
123.	Gleźnowo 38	Zagroda czterobudynkowa zamknięta, z domem w głębi siedliska, szczytem do drogi i budynkami gospodarskimi w czworoboku. Dom Budynek bramny/obora Budynek inwentarski Stodoła	

Program Opieki nad Zabytkami Gminy Darłowo na lata 2021-2025

124.	Gleźnowo 39	Zagroda zamknięta w czworoboku, z domem od strony drogi. Dom Obora Stodoła Stajnia	
125.	Gleźnowo 41	Zagroda pierwotnie czterobudynkowa, obecnie budynki gospodarskie przekształcone. Dom	
126.	Gleźnowo 45	Zagroda zamknięta w czworoboku, z domem z boku podwórza i budynkiem bramnym od frontu. W otoczeniu starodrzew. Dom Obora Budynek bramny/stajnia Stodoła	
127.	Gleźnowo 47	Zagroda zamknięta w czworoboku, z domem z boku podwórza i budynkiem bramnym od frontu. W otoczeniu starodrzew. Dom Obora Stodoła	
128.	Gleźnowo 48	Zagroda zamknięta w czworoboku, z domem od frontu. Dom Obora Stodoła	
129.	Gleźnowo 47	Remiza k. Nr 47	
GLEŹNÓWKO			
130.	Gleźnówko 3	Zagroda z domem ustawionym szczytem do drogi i budynkami gospodarskimi w kształcie litery „J”. Zachowane słupki bramne. Dom (detal architekt. i konstrukcyjny) Obora Stodoła	
131.	Gleźnówko 4	Zagroda z domem w głębi i budynkami gospodarskimi w kształcie litery „L”, ze stodołą od strony drogi”. Dom	
132.	Gleźnówko 11	Zagroda w czworoboku, z domem od strony drogi i pierwotnie budynkami gospodarskimi w kształcie litery „L”. Stodoła Chlew z przejazdem	
133.	Gleźnówko 14	Zagroda dwubudynkowa z domem od strony drogi. Dom	
134.	Gleźnówko 20	Zagroda w czworoboku, z domem od strony drogi i budynkami gospodarskimi na planie litery „U”. Przed domem starodrzew, żywopłot. W podwórzu bruk. Dom (detal architekt., cz. stajnia)	
GORZEBĄDŹ			

Program Opieki nad Zabytkami Gminy Darłowo na lata 2021-2025

135.	Gorzebądz 3	Zagroda otwarta, w czworoboku trzybudynkowa z domem ustawionym szczytem do drogi. Dom Stodoła	
JEŻYCE			
136.	Jeżyce 4	Zabudowania plebani dawnej pastorówki, pierwotnie zamknięte w czworoboku z budynkiem plebani w głębi siedliska. Zespół przekształcony. Plebania – d. pastorówka	
137.	Jeżyce 6	Zagroda pierwotnie duża, zamknięta w czworo-boku, obecnie przekształcona. Obora – II kondygn	
138.	Jeżyce 7	Zagroda pierwotnie duża, zamknięta w czworo - boku, obecnie przekształcona. Budynek inwentarski – II kondygn.	
139.	Jeżyce 15	Zagroda dwubudynkowa z domem od frontu. Dom	
140.	Jeżyce 19	Zagroda trzybudynkowa z domem szczytem do drogi i budynkami gospodarczymi w formie litery „L”. Stodoła Budynek inwent. II kondygn.	
141.	Jeżyce 24	Zagroda trzybudynkowa, otwarta z domem od strony drogi, i z przylegającym doń budynkiem dawnej świetlicy wiejskiej, bądź gospodą. Dom Stodoła	
142.	Jeżyce 26	Zagroda pierwotnie duża zagroda czterobudynkowa, o zabudowie wokół czworobocznego dziedzińca z domem od frontu. ob. Przekształcona. Dom	
143.	Jeżyce 29	Zagroda pierwotnie trzybudynkowa, podwórze czworoboczne (zamknięte), od drogi budynek bramny, dom ustawiony szczytowo. Dom	
144.	Jeżyce 42	Zagroda mała, osadnicza, dwubudynkowa. Dom	
145.	Jeżyce 45	Zagroda pierwotnie czterobudynkowa, zamknięta wokół czworobocznego dziedzińca, z domem ustawionym szczytem do drogi. Dom	
146.	Jeżyce 47	Zagroda dwubudynkowa, z domem ustawionym kalenicowo do drogi. Dom	
147.	Jeżyce 51	Zagroda pierwotnie trzybudynkowa, założona na planie litery „L”. obecnie przekształcona. Dom	
148.	Jeżyce 56	Zagroda trzybudynkowa, nieregularna, z domem ustawionym od strony drogi. Parnik	

Program Opieki nad Zabytkami Gminy Darłowo na lata 2021-2025

149.	Jeżyce 73	Zagroda duża czterobudynkowa z budynkami skupionymi wokół czworobocznego dziedzińca, z domem ustawionym szczytem do drogi, pochodząca z połowy XIX wieku. Chlew/ stajnia Stodoła	
150.		Stacja trafo	
JEŻYCZKI			
151.	Jeżyczki 1	Zagroda duża, czterobudynkowa, z 2 poł. XIX w. rozbudowana w l. 30. XX w. Dom od strony drogi, budynki gospodarcze wokół czworobocznego dziedzińca, z przejazdem od strony południowej. Przed domem szpaler grabowy. Obora Stodoła	
152.	Jeżyczki 2	Zagroda duża, czterobudynkowa, dom w głębi siedliska, budynki gospodarcze wokół nieregularnego czworobocznego dziedzińca, ze stodołą z przejazdem od frontu. W podwórzu zachowany bruk. Obora II kondygn. Stodoła	
153.	Jeżyczki 3	Zagroda czterobudynkowa, z 2 poł. XIX w., zamknięta w nieregularnym czworoboku, z budynkiem mieszkalnym od strony drogi, oborą z przejazdem w formie litery „L”. Obora II kondygn. Stodoła	
154.	Jeżyczki 5	Zagroda z pocz. XX w. rozbudowana w l. 20. XX w., należąca do właściciela cegielni. Dom na froncie, zabudowania gospodarcze wokół czworo-bocznego dziedzińca. Od strony drogi żywopłot, w ogrodzie ceramiczne ozdobne formy. Poza zagrodą ślady komina cegielni, stacji pomp i warsztatu. Dom Obora z wozownią II kondygn. Stodoła Bud. inwent. II kondygn.	
155.	Jeżyczki 7	Zagroda osadnicza, 2-budynkowa. Przed domem zachowany żywopłot grabowy. Dom	
156.	Jeżyczki 9	Zagroda z 2 poł. XIX w., budynki wokół czworobocznego dziedzińca, z domem od strony drogi wiejskiej. Przed zagrodą budynek piekarniczy. Obora Stodoła	
157.	Jeżyczki 12	Zagroda d. dwubudynkowa z domem szczytem do drogi i budynkami gospodarskimi w formie litery „L”. Dom	
158.	Jeżyczki 14	Młeczarnia II kondygnacyjna (nieczynna, użytkowana jako mieszkania)	

Program Opieki nad Zabytkami Gminy Darłowo na lata 2021-2025

159.	Jeżyczki 15	Zagroda z 2 poł. XIX w., zamknięta, z budynkami wokół czworobocznego dziedzińca, z domem w głębi siedliska. Stodoła	
160.	Jeżyczki 16	Zagroda dwubudynkowa w stanie ruiny. Dom	
161.	Jeżyczki 24	Zagroda dwubudynkowa, z domem od strony drogi wiejskiej. Dom	
162.	Jeżyczki 25	Dom	
163.	Jeżyczki 29	Szkoła Podstawowa	
164.	Jeżyczki 34	Zagroda duża zagroda pochodząca z k. XIX w., trzybudynkowa, z budynkami wokół czworobocznego dziedzińca, z domem od strony drogi. Przed domem ogród i zachowany żywopłot. Dom Stodoła Obora II kondygn.	
165.	Jeżyczki 35	Zagroda z II poł. XIX w. zamknięta, budynki wokół czworobocznego dziedzińca, budynkiem bramnym od frontu i budynkiem mieszkalnym ustawionym szczytem do drogi. W podwórzu zachowany bruk. Przed zagrodą świerki. Dom Budynek bramny	
166.	Jeżyczki 40	Zagroda z 2 poł. XIX w., pierwotnie zamknięta wokół wydłużonego, prostokątnego dziedzińca, z budynkiem bramnym od strony drogi i domem w głębi. Obecnie w części przekształcona – po pożarze. Dom	
167.	Jeżyczki 42	Zagroda trzybudynkowa z k. XIX w., dom szczytem do drogi, budynki gospodarcze w formie litery „L”. Zachowany ceglany mur ogrodz. i brama. Dom	
168.	Jeżyczki 43	Zagroda pochodząca z I poł. XIX w., pełna, zamknięta w czworoboku, z budynkiem bramnym od frontu, stodoła i oborą tworzącymi w rzucie kształt odwróconej litery „U” i domem w głębi siedliska. Budynek bramny	
169.	Jeżyczki 48	Zagroda pochodząca z II poł. XIX w. i z lat 20-tych XX w., pierwotnie pełna, zamknięta wokół czworobocznego dziedzińca z domem od strony drogi wiejskiej. Dom	
170.	Jeżyczki 57	Zagroda z kon. XIX w, przeb. w I. 30. XX w, trzybudynkowa z domem szczytem do drogi, budynkami gospodarczymi wokół czworobocznego dziedzińca z niezabudowanym bokiem południowym. Poza siedliskiem, na wschód usytuowany piekarnik. Piekarnik	

Program Opieki nad Zabytkami Gminy Darłowo na lata 2021-2025

171.	Jeżyczki 69	Zagroda założona na planie litery „U” z domem w głębi siedliska. Dom	
172.	Jeżyczki 5	Stacja trafo / obok nr 5	
173.	Jeżyczki 36	Stacja trafo / obok nr 36	
KOPAŃ			
174.	Kopań 1	Zagroda pierwotnie trzybudynkowa, otwarta z domem ustawionym szczytem do drogi i budynkami w kształcie litery „L”. Dom	
175.	Kopań 2	Zagroda pierwotnie trzybudynkowa, otwarta z domem ustawionym szczytem do drogi i budynkami ustawionymi szeregowo wzdłuż dłuższego boku działki. Zachowane ceglane słupki bramne. Dom Budynek inwentarski	
176.	Kopań 4	Zagroda pierwotnie trzybudynkowa, otwarta, czworoboczna, z domem w głębi i budynkami ustawionymi wzdłuż dłuższych boków podwórza. Dom	
177.	Kopań 5	Zagroda pierwotnie czterobudynkowa, zamknięta od drogi budynkiem bramnym, dom w głębi; obecnie przekształcona. W podwórzu zachowany bruk. Dom	
178.	Kopań 8	Zagroda czterobudynkowa, zamknięta od drogi budynkiem bramnym, z domem w głębi; obecnie silnie przekształcona; budynki gospodarcze wyburzone. Dom Budynek bramny	
179.	Kopań 10	Zagroda pochodząca z poł. XIX w. pierwotnie trzybudynkowa, z domem od strony drogi, obecnie silnie przekształcona. Dom przebudowany. Drewnia	
180.	Kopań 11	Zagroda pierwotnie trzybudynkowa z domem ustawionym szczytem do drogi, obecnie przekształcona. Dom	
181.	Kopań 13	Zagroda pierwotnie czterobudynkowa, zamknięta od drogi budynkiem bramnym, z domem w głębi; obecnie silnie przekształcona. Budynek bramny	
182.	Kopań 15	Zagroda z II poł. XIX w., czterobudynkowa, zamknięta od drogi budynkiem bramnym, z domem w głębi. Podwórze brukowane. Obora Stodoła i spichlerz	

Program Opieki nad Zabytkami Gminy Darłowo na lata 2021-2025

183.	Kopań 27	Zagroda z II poł. XIX w., czterobudynkowa, zamknięta w czworoboku, dom w głębi i budynek bramny od frontu. Podwórze brukowane. Dom Budynek bramny Budynek inwent. Stodoła	
184.	Kopań 30	Dawny budynek szkoły	
KOPNICA			
185.	Kopnica 1	Zagroda pierwotnie zamknięta, z domem w głębi siedliska, niegdyś z budynkiem bramnym od frontu; przekształcona. W podwórzach zachowany bruk. Dom	
186.	Kopnica 2	Zagroda zamknięta w czworoboku, z domem w głębi siedliska, z budynkiem bramnym od frontu. W podwórzach zachowany bruk. Budynek inwentarski	
187.	Kopnica 5	Zagroda pierwotnie trzybudynkowa, otwarta, z czworobocznym podwórzem, z domem w głębi siedliska, obecnie silnie przekształcona. W podwórzach zachowany bruk. Stodoła	
188.	Kopnica 8	Zagroda duża, zamknięta w czworoboku, z domem od frontu W podwórzach zachowany bruk. Stodoła Stajnia z warształem	
189.	Kopnica 9	Zagroda trzybudynkowa, otwarta od frontu, z domem szczytem do drogi i budynkami gospodarczymi w kształcie litery „L”. Budynki gospodarcze Stodoła	
190.	Kopnica 12	Zagroda pierwotnie trzybudynkowa, otwarta od frontu, z domem ustawionym szczytem do drogi i budynkami gospodarczymi w kształcie litery „L”. Obecnie przekształcona. Dom	
191.	Kopnica 13	Zagroda pierwotnie trzybudynkowa, z domem od frontu, obecnie silnie przekształcona. Dom (pizem.)	
192.	Kopnica 14	Zagroda duża, pierwotnie czterobudynkowa, zamknięta w czworoboku, z domem w głębi siedliska, z budynkiem bramnym od frontu; Obecnie przekształcona W podwórzach zachowany bruk. Dom (w części przebudowany)	
193.	Kopnica 15	Zagroda duża, pierwotnie czterobudynkowa, zamknięta w czworoboku, z domem w głębi siedliska, z budynkiem bramnym od frontu; Obecnie w części przekształcona W podwórzach zachowany bruk. Dom Budynek inwentarski z galerijką Stodoła/ obora	

Program Opieki nad Zabytkami Gminy Darłowo na lata 2021-2025

194.	Kopnica 16	Zagroda duża, pierwotnie czterobudynkowa, zamknięta w czworoboku, z domem w głębi siedliska. Obecnie w części przekształcona W podwórzcu zachowany bruk. Dom Budynek inwentarski	
195.	Kopnica 19	Zagroda duża, pierwotnie czterobudynkowa, zamknięta w czworoboku, z domem w głębi siedliska, z budynkiem bramnym od frontu. Obecnie w części przekształcona. W podwórzcu zachowany bruk. Dom Obora	
KOWALEWICE			
196.	Kowalewice 2	Zagroda trzybudynkowa z II poł. XIX w. z domem w głębi czworobocznego siedliska i budynkami gospodarskimi od frontu i z boku. Budynek bramny	
197.	Kowalewice 9	Zagroda pierwotnie trzybudynkowa, dom w głębi, bud. gospodarcze w literę „L”. Przekształcona. Dom	
198.	Kowalewice 12	Zagroda zamknięta, czterobudynkowa, dom w głębi siedliska, budynek bramny od frontu. Budynek bramny Obora	
199.	Kowalewice 15	Zagroda duża, zamknięta, czterobudynkowa z domem w głębi, z budynkiem bramnym od frontu. Budynki w części przekształcone. W podwórzcu bruk. Budynek bramny/ obora	
200.	Kowalewice 22	Dom - dawna zagroda z połowy XIX w., dwubudynkowa obecnie przekształcona. Budynek gospodarczy	
201.	Kowalewice 23	Zagroda pełna, zamknięta w czworoboku, czterobudynkowa z domem w głębi i budynkami gospodarczymi w formie litery „U”. Dom	
202.	Kowalewice 27	Zagroda pierwotnie pełna, zamknięta czterobudynkowa, dom w głębi, budynki gospodar. w formie litery „U”. Obecnie silnie przekształcona. Dom Budynek bramny	
203.	Kowalewice 28	Zagroda dawniej zagroda zamknięta, w czworoboku, obecnie dwubudynkowa z domem w głębi siedliska i budynkiem bramnym od frontu. Budynek bramny	
204.	Kowalewice 30	Zagroda dawniej zagroda zamknięta, w czworoboku, z domem w głębi siedliska i budynkiem bramnym od frontu. Obecnie przekształcona. Dom (pierwotnie szach.) Stodoła	

Program Opieki nad Zabytkami Gminy Darłowo na lata 2021-2025

KOWALEWICZKI			
205.	Kowalewiczki 1	Zagroda wzniesiona w latach 1910-1925, zamknięta w czworoboku, z domem od frontu i budynkami gospodarskimi na planie „U”. Dom Stodoła Budynek bramno-inwentarski	
206.	Kowalewiczki 3	Zagroda w czworoboku, trzybudynkowa, dom od drogi i budynkami gospodarskimi na planie „L”. Dom	
207.	Kowalewiczki 4	Zagroda w czworoboku, trzybudynkowa z domem od strony drogi i budynkami gospodarskimi na planie „L” oraz wozownia obok. Stodoła ze spichlerzem	
208.	Kowalewiczki 10	Zagroda zamknięta w czworoboku, dom szczytem do drogi, budynki gospodar. na planie „U”. Stodoła	
209.	Kowalewiczki 20	Zagroda mała, trzybudynkowa, dom szczytem do drogi i budynkami gospodarskimi na planie „L”. Dom stodoła	
210.	Kowalewiczki 28	Zagroda dwubudynkowa z parnikiem w głębi sadu z domem od frontu. Piekarnik	
211.	Kowalewiczki 29	Zagroda pierwotnie trzybudynkowa, dom szczytem do drogi, budynki gospodarcze w formie „L”. Obecnie silnie przekształcona. Dom	
212.	Kowalewiczki 33	Zagroda zamknięta w czworoboku, czterobudynkowa z domem w głębi siedliska i budynkiem bramnym od frontu. Dom Stodoła Obora	
213.	Kowalewiczki 34	Zagroda w czworoboku, 4-budynkowa z domem ustawionym szczytem do drogi i budynkiem bramnym od frontu. Obecnie przekształcona. Dom	
KRUPY			
214.	Krupy 34	Szkoła – ob. Mieszkalny	
215.	Krupy 27	Remiza strażacka (obok nr 27) - obecnie garaż prywatny (w części przemurowana).	
216.	Krupy 16	Zagroda zagroda pierwotnie 4-budynkowa z II. poł. XIX w., z domem od strony drogi. Przekształcona. Dom z wystawką (przemurowana fasada)	
217.	Krupy 18	Zagroda pierwotnie czterobudynkowa, z II poł. XIX w., z domem od strony drogi i budynkami gospodarczymi dziedzińca. Przemur. w I. 20. XX w. W I. 30-tych dobudowana świetlica. Przekształcona.	

Program Opieki nad Zabytkami Gminy Darłowo na lata 2021-2025

		Dom ob. w części sklep Świetlica	
218.	Krupy 19	Zagroda pierwotnie czterobudynkowa, z II poł. XIX w., z domem w głębi siedliska, budynkiem bramnym od frontu. W podwórzu bruk. Obecnie w części przekształcona. Dom wzniesiony w l. 60/70-tych XX w. na miejscu XVIII-wiecznej chatupy. Budynek bramny Słodoła Obora Budynek gospodarczy	
219.	Krupy 22	Zagroda pełna, czterobudynkowa, 3 ćw. XIX w. dom w głębi siedliska, bud. bramny od frontu, budynki gospod. wokół dziedzińca. W podwórzu bruk. Zagroda w części przekształcona, zaniedbana. Dom II kondygn. ze ścianką kolankową	
220.	Krupy 30	Zagroda pierwotnie czterobudynkowa, z I poł. XIX w., dom w głębi siedliska, budynki gospodarcze wokół dziedzińca, budynek bramny od frontu. W podwórzu bruk; obecnie w części przekształcona. Budynek bramny	
221.	Krupy 31	Zagroda pierwotnie pełna, czterobudynkowa, z 4 ćw. XIX w., z domem w głębi siedliska z bud. gospodarczymi wokół regularnego czworobocznego dziedzińca i budynkiem bramnym od frontu. W podwórzu bruk; obecnie cz. przekształcona. Dom Słodoła/ obora	
222.	Krupy 33	Zagroda pierwotnie pełna, zamknięta, cztero-budynkowa, z 4 ćw. XIX w., dom w głębi siedliska, bud. gospodarcze wokół dziedzińca, bud. bramny od frontu. W podwórzu bruk; obecnie przekształcona. Dom	
223.	Krupy 35	Zagroda pierwotnie pełna, czterobudynkowa, z 4 ćw. XIX w, dom w głębi siedliska i bud. gospodarcze wokół czworobocznego dziedzińca. Obecnie w części przekształcona. W podwórzu bruk. Dom (dwurodzinny) Obora	
224.	Krupy 37	Zagroda pierwotnie pełna, czterobudynkowa, z 4 ćw. XIX w., rozbudowana w l. 30-tych XX w., z domem usytuowanym poza granicami historycznymi siedliska, budynkami gospodarczymi wokół czworo-bocznego dziedzińca. Obecnie cz. przekształcona. Dom	

Program Opieki nad Zabytkami Gminy Darłowo na lata 2021-2025

225.	Krupy 42	Zagroda pierwotnie pełna, czterobudynkowa, pochodząca z 4 ćw XIX w, z domem ustawionym w głębi siedliska, z budynkami gospodarczymi wokół regularnego czworobocznego dziedzińca, z budynkiem bramnym od frontu. Dom Budynek inwentarsko-bramny	
226.	Krupy 43	Zagroda trzybudynkowa, z 4 ćw XIX w., z domem ustawionym szczytem do drogi i budynkami gospodarczymi w formie litery „L”, wokół czworobocznego dziedzińca, z budynkiem bramnym od frontu. Obora	
227.	Krupy 44	Zagroda pierwotnie czterobudynkowa, z 3 ćw. XIX w, z domem ustawionym w głębi. Obecnie silnie przekształcona. Obora/stodoła	
228.	Krupy 45	Zagroda pełna, zamknięta, domem ustawionym od frontu, z budynkami gospodarczymi w formie litery „L”, wokół czworobocznego dziedzińca. Dom (przemur.) Obora Brama	
229.	Krupy 48	Zagroda pierwotnie czterobudynkowa, dom w głębi siedliska, budynki gospodarcze wokół w kształcie litery „U”. Obecnie w części przekształcona. Obora Budynek bramny	
230.	Krupy 64	Zagroda pierwotnie duża, czterobudynkowa z domem w głębi siedliska i budynkami gospodarczymi wokół regularnego czworobocznego dziedzińca, Obecnie silnie przekształcona. Dom	
231.	Krupy 65	Zagroda niewielka, otwarta, z budynkami gospodarczymi w formie litery „L”, domem ustawionym szczytem do drogi. Dom	
232.	Krupy 67	Zagroda pierwotnie duża, czterobudynkowa z domem w głębi siedliska i budynkami gospodarczymi wokół regularnego czworobocznego dziedzińca, Obecnie silnie przekształcona. Dom	
233.	Krupy 68	Zagroda pierwotnie duża, czterobudynkowa z domem w głębi siedliska i budynkami gospodarczymi wokół regularnego czworobocznego dziedzińca, Obecnie silnie przekształcona. Dom	
LEŚNICA			
234.	Leśnica 4	Zagroda pierwotnie czterobudynkowa, w czworoboku, obecnie silnie przekształcona.	

Program Opieki nad Zabytkami Gminy Darłowo na lata 2021-2025

		Budynek inwentarski	
NOWY JAROSŁAW			
235.	Nowy Jarosław 3	Zagroda pierwotnie 2 budynkowa, w części przekształcona. Dom Piekarnik	
236.	Nowy Jarosław 16	Zagroda w czworoboku, trzybudynkowa z domem od frontu i piekarnikiem z tyłu siedliska. Dom	
237.	Nowy Jarosław 21	Zagroda otarta, w czworoboku, 4-budynkowa z domem od frontu i piekarnikiem z tyłu siedliska. Dom	
238.	Nowy Jarosław 26	Zagroda czworobok, otwarta, 3-budynkowa, z domem w głębi siedliska, stodołą z przejazdem od frontu. Dom	
239.	Nowy Jarosław 28	Dom	
240.	Nowy Jarosław 31	Zagroda pierwotnie 2-budynkowa obecnie rozbudowana przekształcona. Dom (opuszczony, w ruinie)	
241.	Nowy Jarosław 33	Zagroda pierwotnie czterobudynkowa z domem w głębi siedliska. Obecnie silnie przekształcona. Dom	
242.	Nowy Jarosław 34	Dom - opuszczony	
243.	Nowy Jarosław 35	Zagroda w czworoboku, otwarta od frontu, trzy-budynkowa, z domem w głębi siedliska. Zachowane słupki bramne przekształcona. Stodoła	
244.	Nowy Jarosław 37	Zagroda w czworoboku, 3-budynkowa, z domem w głębi siedliska i pierwotnie budynkiem bramnym (ob. przekształconym). W podwórzu bruk. Dom	
NOWY KRAKÓW			
245.	Nowy Kraków 1	Zagroda dwubudynkowa. Dom	
PALCZEWICE			
246.	Palczewice 10	Szkoła, ob. Świetlica	
PORZECZE			
247.	Porzecze 5	Zagroda w czworoboku, dom od strony ulicy, stodoła z przejazdem w głębi. Zachowana droga brukowana do zagrody i na dziedzińcu. Dom Stodoła z przejazdem Budynek inwent./gospod. II kondygn.	

Program Opieki nad Zabytkami Gminy Darłowo na lata 2021-2025

248.	Porzecze 8	Zagroda ob. trzybudynkowa, zamknięta w czworoboku, dom od strony drogi, budynek inwent-magazynowy w kształcie litery „L”. Zachowany mur z koszowym otworem bramnym. Podwórze brukowane. Bud. inwentarsko-magazyn. i przejazd Bud. inwentarsko-stodoły	
249.	Porzecze 9	Zagroda duża, w czworoboku z domem od strony ulicy, z budynkiem gospodarczym w kształcie litery „L”, na podwórzu zachowany bruk. Stodoła	
250.	Porzecze 10	Zagroda duża, pierwotnie w czworoboku, 4-budynkowa z domem od strony drogi. Podwórze brukowane. Budynek inwentarski Stodoła	
251.	Porzecze 14	Zagroda duża, z budynki pierwotnie w czworo-boku, dom kalenicowo. Za siedliskiem potężny starodrzew (dąb i wiązy). Na podwórzu bruk. Dom Stodoła Bud. inwentarski II kondygnacyjny	
252.	Porzecze 15	Zagroda trzybudynkowa z domem ustawionym szczytem do drogi. Stodoła	
253.	Porzecze 16	Zagroda trzybudynkowa z domem w głębi. Dom	
254.	Porzecze 18	Zagroda pierwotnie 4-budynkowa, obecnie przekształcona, w części budynki wyburzone. Dom	
255.	Porzecze 22	Piekarnik ob. bud. Mieszkalny	
256.	Porzecze 24	Zagroda zamknięta w czworoboku, dom szczytem do drogi, budynek bramny od zachodu, stodoła od wschodu. Droga i podwórze brukowane. Dom Budynek bramny Stodoła/obora	
257.	Porzecze 26	Zagroda dwubudynkowa. Dom	
258.	Porzecze 27	Zagroda duża, zamknięta w czworoboku, dom szczytem do drogi, budynek bramny od strony zachodniej. W podwórzu zachowany bruk. Budynek bramny Stodoła Obora	
259.	Porzecze 28	Zagroda duża, zamknięta w czworoboku, dom szczytem do drogi, budynek bramny od strony zachodniej. W podwórzu bruk. Stodoła Bud. bramny II kondygn. Obora	
RUSKO			

Program Opieki nad Zabytkami Gminy Darłowo na lata 2021-2025

260.	Rusko 2,3	Zagroda pierwotnie czterobudynkowa, zamknięta, dom w głębi; obecnie przekształcona. Dom	
261.	Rusko 6,7	Zagroda pierwotnie czterobudynkowa, obecnie trzybudynkowa w czworoboku, z domem od strony ulicy i budynkami na planie litery „L” z tyłu siedliska. Zachowane metalowe ogrodzenie. Dom	
262.	Rusko 15/16	Zagroda trzybudynkowa, dom od frontu. Dom	
263.	Rusko 18	Zagroda czterobudynkowa, zamknięta w czworoboku, z domem od strony drogi. Dom	
264.	Rusko 29	Zagroda pierwotnie trzybudynkowa, obecnie przekształcona, rozbudowa. Część historycznej zabudowy – nieistnieje. Dom w głębi siedliska. Dom	
SIŃCZYCA			
265.	Sińczyca 7	Zagroda duża, czterobudynkowa, w czworoboku, z domem od frontu. W podwórzu bruk. Obora stodoła	
266.	Sińczyca 9	Zagroda pierwotnie duża, w czworoboku, obecnie przekształcona. Dom	
267.	Sińczyca 10/11	Zagroda duża, czterobudynkowa, z domem w głębi siedliska i budynkiem bramnym od frontu. Dom Budynek inwentarski	
268.	Sińczyca 12	Zagroda duża, czterobudynkowa, w czworoboku, z domem od frontu i budynkami gospodarskimi na planie litery „U”. W podwórzu bruk. Obora II kondygnacyjna	
269.	Sińczyca 13 A	Zagroda trzybudynkowa z domem (współcz.) od frontu i budynkami gospodarskimi na planie „L”. Obora	
270.	Sińczyca 14	Zagroda duża, czterobudynkowa, dom od frontu, budynki gospodarskie w literę „U”. Dom	
271.	Sińczyca 16	Zagroda duża, czterobudynkowa, dom od frontu i budynki gospodarskie na planie litery „U”. Obora II kondygnacyjna	
272.	Sińczyca 17	Zagroda nr 17 - duża, czterobudynkowa, w czworoboku, z domem od frontu i budynkami gospodarskimi na planie litery „U”. W podwórzu bruk. Obora II kondygnacyjna Stodoła Chlew	

Program Opieki nad Zabytkami Gminy Darłowo na lata 2021-2025

273.	Sińczycza 20	Zagroda pierwotnie duża, czterobudynkowa, w czworoboku, z domem od frontu i budynkami gospodarskimi na planie litery „U”. W podwórzu bruk Obecnie silnie przekształcona. Dom	
274.	Sińczycza 21	Zagroda duża, czterobudynkowa, dom od frontu, budynki gospodarskie na planie litery „U”. Piekarnik	
SŁOWINKO			
275.	Słowinko 6	Zagroda w czworoboku, z domem ustawionym szczytem do drogi i budynkami wzdłuż dłuższych boków podwórza. Dom Stodoła Obora	
276.	Słowinko 7	Zagroda dwubudynkowa, z domem od strony drogi i stodołą w głębi. Obok zagrody piekarnik. Dom Piekarnik	
277.	Słowinko 10	Zagroda w czworoboku, z domem w głębi siedliska, budynkami w formie litery „L” obecnie przekształcona. Dom Obora II kondyg. z galerijką na piętrze Stodoła	
278.	Słowinko 13	Zagroda w czworoboku, z domem od strony drogi. obecnie przekształcona. Sad w otoczeniu świerków i lip. Obora (II kondygnacyjna z mieszkaniem dla parobka i parnikiem)	
SŁOWINO			
279.	Słowino 2	Zagroda pierwotnie czterobudynkowa, zamknięta w czworoboku, z domem z boku siedliska, budynkiem bramnym od frontu; obecnie przekształcona. Budynek bramny Obora (w części przekształcona)	
280.	Słowino 3	Dom dawna szkoła – pozostałość zagrody – obecnie nieczytelnej	
281.	Słowino 4	Zagroda XIX – wieczna, czterobudynkowa, zamknięta w czworoboku, z domem w głębi siedliska i budynkiem bramnym od frontu; W podwórzu bruk. Zagroda cz. przekształcona. Dom (przed fasadą 2 kasztanowce) Budynek bramny pierwotnie szach. Obora z piekarnikiem	
282.	Słowino 5	Budynek mieszkalny II kondygnacyjny, na parterze zlewnia mleka.	

Program Opieki nad Zabytkami Gminy Darłowo na lata 2021-2025

283.	Słowino 7	Zagroda XIX – wieczna, czterobudynkowa, zamknięta w czworoboku, z domem w głębi siedliska i pierwotnie budynkiem bramnym od frontu; w podwórzu bruk. Do zagrody – brukowana droga obsadzona kasztanowcami. Dom Stodoła	
284.	Słowino 24	Zagroda czterobudynkowa, w czworoboku, otwarta z tyłu siedliska, z domem i budynkiem bramnym od frontu. Obora Budynek inwentarsko-stodolny	
285.	Słowino 28	Zagroda pierwotnie trzybudynkowa, na planie trapezu nieregularna, z domem w głębi i bud. gosp. wzdłuż boków podwórza. Obecnie przekształcona. Dom Stodoła/obora (na historycznej dz. nr 27)	
286.	Słowino 31	Zagroda w czworoboku, pierwotnie zamknięta, z domem w głębi siedliska i bud. wzdłuż boków podwórza. Obecnie przekształcony. Dom stodoła	
287.	Słowino 33	Zagroda (zagroda i budynki przekształcone). Obora	
288.	Słowino 35	Zagroda pierwotnie trzybudynkowa, ob. Przekształcona. Budynek gospodarczy	
289.	Słowino 43	Zagroda pierwotnie 3 budynkowa, otwarta z boku, z domem szczytem do drogi i budynkiem bramnym od frontu. Obecnie przekształcona. Budynek inwentarski	
290.	Słowino 47	Zagroda (zagroda przekształcona, nieczytelna). Dom	
291.	Słowino 48	Zagroda - leśniczówka, na planie czworoboku, otwarta, z domem ustawionym szczytem do drogi. W podwórzu bruk. Dom Stodoła Obora	
292.	Słowino 51	Zagroda na planie czworoboku, z domem od strony drogi. W podwórzu bruk. Stodoła	
293.	Słowino 54	Zagroda 3 budynkowa, z domem od strony drogi i budynkami gospodarskimi na planie „L”. Dom	
294.	Słowino 59	Zagroda na planie czworoboku, z domem od strony drogi. Silnie przekształcone budynki gospodarcze. Dom	
295.	Słowino 61	Dom II kondygnacyjny dla d prac. Fabryki wędlin i konserw	

Program Opieki nad Zabytkami Gminy Darłowo na lata 2021-2025

296.	Słowino 64	Zagroda zagroda dwubudynkowa, otwarta, z domem od frontu drogi i budynkiem gospodarskim z boku. Dom	
297.	Słowino 65	Zagroda pierwotnie duża, na planie czworoboku, z domem ustawionym szczytem do drogi, budynkami w formie „U” i piekarnikiem z boku siedliska. Obecnie przekształcona. Piekarnik	
298.	Słowino 67	Zagroda zagroda dwubudynkowa, otwarta, z domem w głębi siedliska i budynkiem gospodarskim szczytem do drogi. Obecnie nowy dom od frontu. Obora	
299.	Słowino 70	Zagroda pierwotnie duża, na planie czworoboku, z domem ustawionym szczytem do drogi, budynkami w formie „U” Obecnie przekształcona. Stodoła/obora Budynek bramny Obora przemurowana	
300.	Słowino 73	Zagroda dwubudynkowa, otwarta, z domem od frontu i budynkiem gospodarskim z tyłu. Budynek gospodarczy	
301.	Słowino 78	Zagroda pierwotnie dwubudynkowa, otwarta, z domem od frontu i budynkiem gospodarskim z tyłu podwórza. W latach 30. XX w. dobudowana świetlica. Dom Budynek gospodarczy D. świetlica	
302.	Słowino 50	Wieża transformatorowa k. Nr 50	
303.	Słowino 82	Wieża transformatorowa k. Nr 82	
STARY JAROSŁAW			
304.	Stary Jarosław 2	Zagroda dwubudynkowa, z domem od frontu. Dom Budynek gospodarczy	
305.	Stary Jarosław 4	Zagroda trzybudynkowa, otwarta, w czworoboku z domem ustawionym szczytem do drogi. Przekształcona. Dom (przemurowany szachulec) Piekarnik	
306.	Stary Jarosław 9	Zagroda pierwotnie zamknięta w czworoboku z domem ustawionym szczytem do drogi i budynkiem bramnym od frontu. Obecnie silnie przekształcona. W podwórzu bruk. Piekarnik	
307.	Stary Jarosław 10	Zagroda pierwotnie zamknięta w czworoboku z domem ustawionym szczytem do drogi i budynkiem bramnym od frontu. Obecnie silnie przekształcona. W podwórzu bruk. Budynek bramny (ob. z cz. mieszkalną)	

Program Opieki nad Zabytkami Gminy Darłowo na lata 2021-2025

308.	Stary Jarostaw 13/14	Zagroda pierwotnie duża, zamknięta w czworoboku z domem ustawionym szczytem do drogi i budynkiem bramnym od frontu. Obecnie silnie przekształcona. W podwórzu bruk. Dom Obora II kondygnacyjna	
309.	Stary Jarostaw 15	Dom (przemurowany szachulec)	
310.	Stary Jarostaw 17	Zagroda 3 - budynkowa, otwarta, z domem ustawionym szczytem do drogi i stodołą z przejazdem od frontu. Obecnie przekształcona. Stodoła/ obora z przejazdem	
311.	Stary Jarostaw 18	Dom (Przed domem bruk)	
312.	Stary Jarostaw 24	Zagroda pierwotnie duża, zamknięta w czworoboku z domem ustawionym szczytem do drogi i stodołą z przejazdem od frontu. Obecnie silnie przekształcona. W podwórzu bruk. Stodoła Budynek inwentarski	
313.	Stary Jarostaw 28	Dom dawna plebania ob. Sklep	
314.	Stary Jarostaw 30	Zagroda dwubudynkowa, nieregularna, z domem od frontu. Dom Obórka	
315.	Stary Jarostaw 31	Zagroda mała, przekształcona, obecnie 2 budynkowa nieregularna. Dom Stodoła	
316.	Stary Jarostaw 32	Zagroda mała 3 - budynkowa, otwarta, z domem ustawionym szczytem do drogi, budynkami gospodarskimi w formie litery „L” i stodołą od frontu. W podwórzu zachowany bruk Obecnie budynki przekształcone. Dom (ocieplony, panele) Budynek gospodarczy, (ocieplony, panele) Stodoła ze spichlerzem (panele)	
317.	Stary Jarostaw 33	Zagroda zamknięta w czworoboku z domem w głębi siedliska i budynkami gospodarskimi w formie litery „U”, z bud. inwent. - stodołnym z przejazdem od frontu. Obecnie silnie przekształcona. W podwórzu bruk. Dom Stodoła Budynek inwentarsko – stodołny Obora	
318.	Stary Jarostaw 34	Zagroda mała 3 - budynkowa, otwarta, z domem w głębi siedliska i budynkami gospodarskimi w formie "L", od frontu – w części przekształconymi. Dom Obora	
319.	Stary Jarostaw 41	Zagroda zamknięta w czworoboku, z domem w głębi siedliska, obecnie przekształcona. W podwórzu bruk.	

Program Opieki nad Zabytkami Gminy Darłowo na lata 2021-2025

		Budynek inwentarski	
320.	Stary Jarostaw 43	Dom Zagroda przekształcona	
321.	Stary Jarostaw 44	Zagroda nr 44 - w czworoboku, otwarta, z domem ustawionym szczytem do drogi i budynkami gospodarskimi w formie „L”, przekształcona. W podwórzu bruk. Dom Stodoła Obora	
322.	Stary Jarostaw 47	Zagroda mała w czworoboku, otwarta z domem ustawionym szczytem do drogi i budynkami gospodarskimi w formie „U”, przekształcona. W podwórzu bruk. Stodoła/obora w „L”	
323.	Stary Jarostaw 51	Dom – dawna poczta – detal architekt. stolarka	
324.	Stary Jarostaw 57	Zagroda w czworoboku, otwarta z domem w głębi siedliska i budynkami gospodarskimi wzdłuż boków podwórza. W podwórzu bruk. Dom (obecnie obłożony panelami) Stodoła	
325.	Stary Jarostaw 59	Zagroda w czworoboku, zamknięta, z domem w głębi siedliska i budynkami gospodarskimi w formie „U”, z budynkiem bramnym od frontu. W podwórzu bruk. Dom (obecnie ocieplony) Budynek bramny Stodoła	
326.	Stary Jarostaw 60	Zagroda mała, rzemieślnicza, 3 –budynekowa otwarta. Dom ustawiony szczytem do drogi; w cz. Przekształcona. Stodoła	
327.	Stary Jarostaw 63	Zagroda pierwotnie w czworoboku, zamknięta, z domem w głębi siedliska i budynkami gospodarskimi w formie „U”, z budynkiem bramnym od frontu. W podwórzu bruk. W cz. Przekształcone budynki gosp. Przed frontem szpaler lipy drobnolistnej. Dom rozbudowany Budynek bramny	
328.	Stary Jarostaw 67	Zagroda mała dwubudynekowa z domem od frontu i obórką obok. Poza siedliskiem stodoła. Obórka stodoła	
329.	Stary Jarostaw 69	Zagroda w czworoboku, otwarta, z domem w głębi siedliska i budynkami gospodarskimi w formie „L”, W podwórzu bruk. Dom Obora/stodoła	

Program Opieki nad Zabytkami Gminy Darłowo na lata 2021-2025

330.	Stary Jarostaw 70	Zagroda mała dwubudynkowa, osadnicza z lat 20-tych XX w. Z domem od frontu i budynkiem gospodarczym z boku siedliska. Budynek gospodarczy	
331.	Stary Jarostaw 72	Zagroda mała dwubudynkowa z domem ustawionym szczytem do drogi. Dom	
332.	Stary Jarostaw 74	Zagroda w czworoboku, otwarta, z domem ustawionym szczytem do drogi i budynkami gospodarczymi pierwotnie w formie litery „L”, ob. w części przekształcone. Dom (przemurowane okna) Budynek gospodarczy (w cz. mieszkanie)	
333.	Stary Jarostaw 77	Zagroda mała, w czworoboku z otwarta z domem od frontu i budynkami gosp. nieregularnie w kształcie litery „U”. Dom Stodoła	
334.	Stary Jarostaw 78	Zagroda mała dwubudynkowa z domem ustawionym szczytem do drogi. Dom	
335.	Stary Jarostaw 82	Zagroda w czworoboku z otwarta z domem w głębi siedliska i budynkiem bramnym od frontu. Budynek inwentarski Budynek bramny z obórką	
336.	Stary Jarostaw 83	Zagroda mała 3 -budynkowa z domem od frontu i budynkami gosp. w formie „L” z tyłu siedliska. Dom	
337.	Stary Jarostaw 84	Dom - pozostałość zagrody 2 - budynkowej	
338.	Stary Jarostaw 85	Zagroda mała 3 -budynkowa z domem od frontu i budynkami gosp. w formie „L” z tyłu siedliska. Zachowane ceglane słupki ogrodzenia. Dom Piekarnik	
339.	Stary Jarostaw 86	Zagroda 3 -budynkowa z domem w głębi siedliska i budynkami gospodarskimi wzdłuż boków podwórza. Dom Obora i kondygnacyjna	
340.	Stary Jarostaw 87	Zagroda 3 -budynkowa, otwarta z domem w głębi siedliska i budynkami gospodarskimi na planie „L”. W podwórzu bruk. Dom Obora /stodoła	
341.	Stary Jarostaw 81	Kuźnia	
SULIMICE			
342.	Sulimice 1	Zagroda dwubudynkowa, otwarta z domem ustawionym szczytem do drogi i budynkiem inwentarskim z boku. Budynek inwentarski	

Program Opieki nad Zabytkami Gminy Darłowo na lata 2021-2025

343.	Sulimice 2	Zagroda pierwotnie czterobudynkowa, zamknięta w czworoboku, z domem w głębi siedliska; obecnie przekształcona. Dom	
344.	Sulimice 4	Zagroda pierwotnie trzybudynkowa z domem od strony drogi; obecnie przekształcona. Piekarnik	
345.	Sulimice 5	Zagroda zamknięta w czworoboku, z domem w głębi siedliska, ustawionym szczytem do drogi i budynkiem bramnym od frontu. Budynek inwentarski Obora	
346.	Sulimice 13	Zagroda trzybudynkowa, pierwotnie czterobudynkowa, w czworoboku, z domem w głębi siedliska i budynkami gospodarskimi w formie litery „L”. Budynek inwentarski	
347.	Sulimice 22	Zagroda nr 22, pierwotnie czterobudynkowa, zamknięta w czworoboku, z domem w głębi siedliska i budynkiem bramnym od frontu; Obecnie silnie przekształcona. Zachowany bruk w podwórzu. Dom	
348.	Sulimice 15	Wieża transformatorowa k. Nr 15	
349.	Sulimice 29	Zagroda (kolonia), czterobudynkowa, zamknięta w czworoboku, z domem ustawionym szczytem do drogi, Zagroda w otoczeniu lip. Dom Stodoła Budynek inwentarski II kondygn.	
350.	Sulimice 30	Zagroda (kolonia), pierwotnie czterobudynkowa, zamknięta w czworoboku, z domem w głębi siedliska; obecnie silnie przekształcona. Dom	
351.	Sulimice 31	Zagroda (kolonia), pierwotnie czterobudynkowa, zamknięta w czworoboku, z domem od strony drogi, obecnie w części przekształcona. Dom Stodoła Budynek inwentarski II kondygn.	
TRZMIELEWO			
352.	Trzmielewo 2	Zagroda z II poł. XIX w., rozbudowana w latach 30-tych XX w., czterobudynkowa, z budynkami w czworoboku z domem w głębi siedliska, z budynkiem z przejazdem od frontu. Dom Budynek z przejazdem Stodoła Stodoła	
WICIE			

Program Opieki nad Zabytkami Gminy Darłowo na lata 2021-2025

353.	ul. Morska 2	Zagroda, pełna, zamknięta z domem w głębi siedliska i budynkiem bramnym od frontu. Obecnie w części przekształcona. Dom Dawny budynek bramny/ obora	
354.	ul. Morska 4	Zagroda, pełna, czterobudynkowa z domem od frontu i budynkami gospodarskimi. Wokół czworobocznego dziedzińca, otwarta. Stodoła Obora – II kondygnacyjna	
355.	ul. Słoneczna 20	Zagroda w kształcie litery „U” zamkniętej od ulicy, z domem w głębi. Dom Stodoła Obora Budynek inwentarski-piekarnik	
WIEKOWICE			
356.	Wiekowice 1	Zagroda nr 1 – pierwotnie pełna z domem od frontu i budynkami gosp. Z tyłu, w kształcie litery „U”. Obecnie silnie przekształcona. Ślady alei kasztanowców. Dom (cz. ocieplony, omurowany)	
357.	Wiekowice 3	Zagroda pierwotnie pełna z domem od frontu i budynkami gosp. z tyłu, w kształcie litery „U”. Obecnie silnie przekształcona. Zach. bukowy żywopłot. Dom (w części przekształcony) Budynek gospodarczy II kondygn.	
358.	Wiekowice 4	Zagroda pierwotnie pełna z domem od frontu i budynkami gosp. z tyłu, w kształcie litery „U”. Zachowane słupki bramne, szpaler grabowy. Dom (ocieplony, omur.) Stodoła/ obora II kondygn z galeryjką.	
359.	Wiekowice 5	Zagroda pierwotnie 3 – budynkowa, w czworoboku, domem od frontu. Dom Budynek gospodarczy	
360.	Wiekowice 6	Zagroda pierwotnie pełna z domem ustawionym szczytem do drogi, budynkami gospodarczymi w formie w kształcie litery „U”. Obecnie silnie przekształcona. Zachowane słupki starego ogrodzenia. Dom (przemurowany)	
361.	Wiekowice 8	Zagroda duża, pierwotnie pełna z domem ustawionym szczytem i budynkami w formie „U”, z budynkiem bramnym od frontu. Dom Budynek bramny Budynek inwentarski Piekarnik	
362.	Wiekowice 11	Zagroda 3 – budynkowa w czworoboku, z domem od frontu i budynkami w formie „L”. Dom (przemurowane okna)	
363.	Wiekowice 12	Budynek mieszkalny z d. świetlicą i sklepem	

Program Opieki nad Zabytkami Gminy Darłowo na lata 2021-2025

364.	Wiekowice 13	Zagroda pierwotnie w czworoboku z domem ustawionym szczytem i budynkami w formie „U”. Obecnie przekształcona, nieregularna. Dom Budynek bramny (w części mieszkanie) Słodoła	
365.	Wiekowice 14	Zagroda pierwotnie pełna, zamknięta w czworoboku, z domem od frontu i budynkami w formie „U”. Obecnie w części przekształcona. W podwórzu bruk. Dom (detal architektoniczny, stolarka) Budynek inwentarski II kondygnacyjny	
366.	Wiekowice 16	Zagroda mała, zagrodnicza, z domem ustawionym szczytem do drogi i słodołą z boku. Dom (rozbudowany)	
367.	Wiekowice 17	Zagroda pierwotnie pełna, zamknięta w czworoboku, z domem ustawionym szczytem do drogi i budynkami w formie „U”. Obecnie w części przekształcona. W podwórzu bruk. Dom	
368.	Wiekowice 20	Zagroda mała, zagrodnicza, z domem ustawionym szczytem do drogi i oborą z boku. Dom (przemurowane okna, rozbudowane) Obora II kondygn.	
369.	Wiekowice 21	Dom	
370.	Wiekowice 23	Zagroda pierwotnie pełna, zamknięta w czworoboku, z domem ustawionym szczytem do drogi. W podwórzu bruk. Dom Słodoła	
371.	Wiekowice 25	Zagroda mała, zagrodnicza, w czworoboku, otwarta do drogi, z domem ustawionym szczytem do drogi. Słodoła	
372.	Wiekowice 26	Zagroda pierwotnie pełna, zamknięta w czworoboku, z domem ustawionym szczytem do drogi, z budynkami w „U”. W podwórzu bruk. Przed domem lipy, szpaler bukowy. Dom Słodoła Budynek inwentarski II kondygnacyjny	
373.	Wiekowice 27	Zagroda niewielka pierwotnie pełna, zamknięta w czworoboku, z domem ustawionym szczytem do drogi. W podwórzu bruk. Ob. silnie przekształcona. Dom budynek inwentarski II kondygnacyjny	
374.	Wiekowice 28	Dom	
375.	Wiekowice 29	Zagroda mała, dwubudynkowa w czworoboku, otwarta do drogi, z domem ustawionym szczytem do drogi. Dom	

Program Opieki nad Zabytkami Gminy Darłowo na lata 2021-2025

376.	Wiekowice 30	Zagroda pierwotnie pełna, zamknięta w czworoboku, z domem w głębi siedliska z budynkiem bramnym od drogi. Dom Budynek inwentarski II kondygnacyjny	
377.	Wiekowice 33	Zagroda pierwotnie pełna, zamknięta w czworoboku, z domem, z boku ustawionym szczytem do drogi, z budynkiem bramnym od drogi. W podwórzu bruk. Stodoła/obora Budynek bramny	
378.	Wiekowice 35	Zagroda pierwotnie pełna, zamknięta w czworoboku, z domem, z boku ustawionym szczytem do drogi. Obecnie przekształcona. Budynek gospodarczy	
379.	Wiekowice 36	Zagroda otwarta od strony drogi, z domem ustawionym szczytem i budynkami gosp. W „L”. Przed domem szpaler buków. Dom II kondygn.- okazały, wieloosiowy Obora/stodoła	
380.	Wiekowice 37	Zagroda w czworoboku, otwarta od strony drogi, z domem ustawionym szczytem i budynkami gosp. Po obu stronach podwórza. Stodoła	
381.	Wiekowice 39	Zagroda pierwotnie dwubudynkowa z domem od frontu. Ob. Przekształcona. Dom	
382.	Wiekowice 40	Zagroda otwarta, 3 - budynkowa z domem w głębi. Obecnie przekształcona. Dom Budynek gospodarczy	
383.	Wiekowice 43	Dom – zagroda przekształcona, nieczytelna	
384.	Wiekowice 44	Zagroda pierwotnie w czworoboku, z domem w głębi siedliska, budynkiem bramnym od frontu. Obecnie tylko zabudowa gospod. w „L”. Stodoła Obora	
385.	Wiekowice 46	Zagroda w czworoboku, od strony drogi dom, z tyłu – budynki gospodarcze w „L”. Budynki inwentarskie (2)	
386.	Wiekowice 47	Zagroda w czworoboku, pierwotnie zamknięta, z domem w głębi siedliska i budynkami gosp. w formie „U”. W podwórzu bruk. Dom Stodoła	
387.	Wiekowice 48	Zagroda w czworoboku, pierwotnie zamknięta, z domem w głębi siedliska i budynkami gosp. od drogi w „L”. Dom (przemurowany) Stodoła Obora	
388.	Wiekowice 51	Zagroda w czworoboku, pierwotnie zamknięta, z domem od frontu i budynkami gosp w „U”. Obecnie przekształcona. Dom Budynki gospodarcze	

Program Opieki nad Zabytkami Gminy Darłowo na lata 2021-2025

389.	Wiekowice 52	Zagroda w czworoboku, pierwotnie zamknięta, z domem w głębi siedliska .Obecnie silnie przekształt. Do zagrody aleja lipowa. W podwórzu bruk. Dom II kondygnacyjny	
390.	Wiekowice 53	Zagroda niewielka w czworoboku, pierwotnie zamknięta, z domem od frontu. Obecnie przekształcona. Dom Budynek inwentarski II kondygn.,.	
391.	Wiekowice 55	Zagroda dwubudynkowa, zagrodnicza, z domem ustawionym szczytem do drogi. przekształcona. Dom	
392.	Wiekowice 56	Zagroda pierwotnie pełna, zamknięta z domem z boku siedliska. Z budynkiem bramnym od frontu. Z tyłu zagrody piekarnik. Dom Budynek inwentarski Piekarnik	
393.	Wiekowice 60	Zagroda pierwotnie pełna, zamknięta z domem w głębi siedliska. Z budynkiem bramnym od frontu. Obecnie przekształcona. Dom Budynek inwentarski	
394.	Wiekowice 62	Zagroda pierwotnie pełna, zamknięta z domem z boku siedliska. Z budynkiem bramnym od frontu. Z tyłu zagrody piekarnik. Budynek bramny	
395.	Wiekowice 63	Zagroda pierwotnie pełna, zamknięta z domem od frontu siedliska. Z budynkami w formie „U”. Dom	
396.	Wiekowice 64	Zagroda pierwotnie pełna, zamknięta z domem w głębi siedliska. Z budynkiem bramnym od frontu. Obecnie przekształcona. Dom (detal architektoniczny, stolarka) Budynek bramny z galerijką na piętrze	
397.	Wiekowice 67/68	Dom (stolarka, detal architektoniczny)	
398.	Wiekowice 69	Zagroda dwubudynkowa, niewielka, z domem od frontu i budynkiem gospodarskim z tyłu siedliska. Dom z wystawką Budynek gospodarczy	
399.	Wiekowice 73	Zagroda pierwotnie pełna, zamknięta z domem w głębi siedliska. Z budynkiem bramnym od frontu. Obecnie silnie przekształcona. Przed zagrodą dąb szypułkowy. Dom (detal architektoniczny, stolarka) Piekarnik	
400.	Wiekowice 74	Zagroda pierwotnie 3 -budynkowa, otwarta, z domem w głębi siedliska. Dom II kondygnacyjny	

Program Opieki nad Zabytkami Gminy Darłowo na lata 2021-2025

401.	Wiekowice 75	Zagroda pierwotnie 3 -budynekowa, otwarta, z domem ustawionym szczytem do drogi. Obecnie przekształcona w części. Dom II kondygnacyjny	
402.	Wiekowice 76	Zagroda pierwotnie pełna, zamknięta z domem w głębi, budynkiem bramnym od frontu. Obecnie przekształcona w części. Przed domem szpaler dębów. Dom Stodoła/ obora	
403.	Wiekowice 77	Zagroda pierwotnie pełna, zamknięta z domem od frontu siedliska. Obecnie w części przekształcona. Dom Stodoła Budynek inwentarski II kondygn.	
404.	Wiekowice 81	Zagroda 3-budynekowa, otwarta, z domem ustawionym szczytem do drogi. Dom II kondygnacyjny Budynek inwentarski	
405.	Wiekowice 83	Zagroda pierwotnie pełna, zamknięta. Obecnie przekształcona. Dom	
406.	Wiekowice 84	Zagroda nieregularna, otwarta z domem z boku siedliska. I budynkami gospodarskimi w „U”. Dom Stodoła/obora II kondygn.	
407.	Wiekowice 91	Zagroda pierwotnie pełna, z domem od frontu i budynkami gospodarskimi w formie „L”. Dom	
408.	Wiekowice 92	Zagroda pierwotnie pełna, zamknięta. Obecnie przekształcona. Dom z wystawką	
409.	Wiekowice 97	Zagroda pierwotnie 3-budynekowa, z domem ustawionym szczytem do drogi, budynkami gospodarskimi w czworoboku Przekształcona. Dom	
410.	Wiekowice 104	Zagroda dwubudynekowa, regularna. Dom Piekarnik	
411.	Wiekowice 48	Wieża transformatorowa k nr 48	
412.	Wiekowice 58	Wieża transformatorowa k nr 58	
413.	Wiekowice 71/72	Wieża transformatorowa k nr 71/72	
WIEKOWO			
414.	Wiekowo 2	Dom (detal architektoniczny, fragment bramki.)	
415.	Wiekowo 9	Dom	
416.	Wiekowo 11	Zagroda nr 11 (dwubudynekowa) Dom - detal archit. Eklektyczny	
417.	Wiekowo 16	Zagroda nr 16 (dwubudynekowa) Dom – detal architekt. Budynek gospodarczy z kuźnią	

Program Opieki nad Zabytkami Gminy Darłowo na lata 2021-2025

418.	Wiekowo 18	Budynek nr 18 (budowany dla pracowników kolejowych) Budynek mieszkalny II kondygn. Budynek gospodarczy Warsztaty	
ZAGÓRZYN			
419.	Zagórzyn 1	Zagroda z kon. XIX w., pierwotnie 4-budynk., nieregularna, rozbudowana na pocz. XX w. z domem ustawionym szczytem do drogi, oborą i budynkiem bramnym wraz ze stodołą w formie litery „L”. Dom	
420.	Zagórzyn 3	Zagroda z II poł. XIX w., trzybudynkowa z domem ustawionym szczytem do drogi i budynkami gospodarskimi w formie litery „L”. Obora II kondygn. Stodoła	
421.	Zagórzyn 6	Zagroda z kon. XIX w., pierwotnie 4-budynk., z domem ustawionym od strony drogi budynkami gospodarskimi wokół czworobocznego dziedzińca. Stodoła	
422.	Zagórzyn 7	Zagroda z kon. XIX w., czterobudynkowa, z domem od strony drogi i budynkami gospodarskimi założonymi w formie litery „U” wokół czworo-bocznego dziedzińca. Obora Stodoła	
423.	Zagórzyn 11	Zagroda z poł. XIX w., pierwotnie regularna, zamknięta w czworoboku z budynkiem mieszkalnym od strony drogi i budynkami gospodarskimi w formie litery „U”. W podwórzu zachowany bruk. Dom	
424.	Zagórzyn 14	Zagroda z kon. XIX w., rozbud. w I. 20. XX w. czterobudynkowa, z domem w głębi siedliska i budynkami gospodarskimi wokół czworobocznego dziedzińca, z budynkiem bramnym od frontu. Przed zagrodą od strony drogi piekarnik. Dom Budynek bramny Obora Piekarnik	
425.	Zagórzyn 18	Zagroda z kon. XIX w., rozbud. w I. 20. XX w. pierwotnie trzybudynkowa, z domem od frontu, budynkami gospodarskimi w formie litery „L”. Dom	
426.	Zagórzyn 20	Zagroda z II poł. XIX w. trzybudynkowa, z domem ustawionym szczytem do drogi i budynkami gospodarskimi w formie litery „L”. Dom	
ZAKRZEWÓ			
427.	Zagórzyn 9	Zagroda: Dom Stodoła	

Program Opieki nad Zabytkami Gminy Darłowo na lata 2021-2025

428.	Zagórzyn 12	Zagroda: Dom Budynek inwentarski Obora	
429.	Zagórzyn 16	Dom ze świetlicą	
430.	Zagórzyn 20	Zagroda: Obora	
431.	Zagórzyn 21	Zagroda: Obora Budynek inwentarski	
432.	Zagórzyn 23	Zagroda: Dom Obora Piekarnik	
433.	Zagórzyn 26	Zagroda: Dom Obora Chlew Stodoła	
434.	Zagórzyn 27	Zagroda: Dom Obora Stodoła	
435.	Zagórzyn 28	Zagroda: Dom Stodoła	
436.	Zagórzyn 31	Dom	
437.	Zagórzyn 34	Zagroda: Dom Obora	
438.	Zagórzyn 35	Zagroda: Dom Obora Stodoła Budynek bramny	
439.	Zagórzyn 36	Dom	
440.	Zagórzyn 37	Zagroda: Dom Obora/stodoła Kurnik	
441.	Zagórzyn 38	Zagroda: Dom Obora	
442.	Zagórzyn 42	Zagroda: Stodoła Budynek inwentarski	
ZIELNOWO			
443.	Zielnowo 3	Zagroda pełna, czterobudynkowa, z czworobocznym dziedzińcem, z domem w głębi siedliska, budynkami gospodarczymi w kształcie litery „L”. Dom (przekształcony z szach.- dawnego budynku – mieszkalno – gospodarczego z poł. XIX w.) Obora/ stodoła	

Program Opieki nad Zabytkami Gminy Darłowo na lata 2021-2025

444.	Zielnowo 5	Zagroda pierwotnie pełna, zamknięta z domem w głębi. Obecnie przekształcona dwubudynkowa. Dom Chlewik	
445.	Zielnowo 6	Zagroda pełna, zamknięta z budynkami gospodarskimi w kształcie litery „U” od forntu, z domem w głębi. Dom Budynek bramny/ /stodoła Chlew II kondygnacyjny Obora	
446.	Zielnowo 7	Zagroda otwarta do drogi, trzybudynkowa z czworobocznym dziedzińcem, z domem ustawionym szczytem do drogi. Obora/chlew (w „L”)	
447.	Zielnowo 8	Zagroda pierwotnie zamknięta, z domem od strony drogi, budynkami gospodarczymi w kształcie liter „U” i piekarnikiem poza siedliskiem. Obecnie przekształcona. Dom Obora/chlew (w „L”) Piekarnik I wozownia	
448.	Zielnowo 9	Zagroda zamknięta z domem w głębi siedliska, budynkiem bramnym i budynkami gospodarczymi w kształcie liter „U” . Dom współczesny. Budynek bramny/ bud. inwent (w „L”)	
449.	Zielnowo 11	Zagroda niewielka, pierwotnie pełna zagroda z domem od strony drogi. Obecnie przekształcona. Dom Stodoła/ obora Piekarnik	
450.	Zielnowo 15	Zagroda pierwotnie duża, zamknięta w czworobocznym dziedzińcu, z domem od strony drogi i budynkami gospodarczymi w kształcie liter „U” . Budynek inwentarski Obora	
451.	Zielnowo 16	Zagroda pierwotnie duża, zamknięta w czworobocznym dziedzińcu, z domem z boku siedliska, budynkiem bramnym i budynkami gospodarczymi w kształcie liter „U”. W podwórzach zachowany bruk. Stodoła	
452.	Zielnowo 18	Zagroda pierwotnie dwubudynkowa, z domem od strony drogi; obecnie silnie przekształcona. Dom	
453.	Zielnowo 20	Zagroda otwarta od strony drogi, z domem w głębi siedliska, z budynkami gospodarskimi w czworobocznym dziedzińcu. Dom Chlew	
454.	Zielnowo 21	Zagroda pierwotnie, zamknięta w trapezowym dziedzińcu, z domem w głębi siedliska i budynkami gospodarczymi od frontu. Chlew Obora	




































































































Program Opieki nad Zabytkami Gminy Darłowo na lata 2021-2025



















































































































ŻUKOWO MORSKIE			
455.	Żukowo Morskie 3	Zagroda dwubudynkowa z domem od frontu i budynkiem gospodarczym w głębi. Dom	
456.	Żukowo Morskie 4	Zagroda pierwotnie czterobudynkowa, w czworoboku, obecnie trzybudynkowa z domem w głębi i stodołą z przejazdem w kształcie litery „L” od frontu. W podwórzu bruk. Stodoła	
457.	Żukowo Morskie 5,6	Zagroda czterobudynkowa, zamknięta w czworoboku pierwotnie, obecnie przekształcona. Dom w głębi. W podwórzu zachowany bruk. Dom Stodoła II kondygnacyjna Stajnia	
458.	Żukowo Morskie 8	Zagroda czterobudynkowa, zamknięta pierwotnie, z domem w głębi, ustawionym szczytem do drogi, z oborą z przejazdem od frontu. W podwórzu zachowany bruk. Dom Stodoła Obora	
459.	Żukowo Morskie 12	Zagroda pierwotnie czterobudynkowa, zamknięta w czworoboku z domem w głębi, ustawionym szczytem do drogi. Obecnie przekształcona. W podwórzu zachowany bruk. Dom (przemurowane okna)	
460.	Żukowo Morskie 13	Zagroda pierwotnie czterobudynkowa, zamknięta w czworoboku z domem w głębi. Obecnie przekształcona. W podwórzu zachowany bruk. Dom	
461.	Żukowo Morskie 15	Zagroda pierwotnie czterobudynkowa, zamknięta w czworoboku z domem w głębi i budynkiem bramnym w kształcie litery „L” od frontu. Obecnie przekształcona. W podwórzu bruk. Dom Budynek bramny (ze stodołą) Obora	

Załącznik 4

Wykaz stanowisk archeologicznych gminy Darłowo ujętych w wojewódzkiej ewidencji zabytków
















































































































Stan wg kart GEZ z 2015 roku

 1_Barzowice-stan.archeo_21_WEZ	 39_Barzowice-stan.archeo_66_WEZ	 77_Bukowo Morskie-stan.archeo_87_WEZ
 2_Barzowice-stan.archeo_42_WEZ	 40_Barzowice-stan.archeo_50_WEZ	 78_Bukowo Morskie-stan.archeo_88_WEZ
 3_Barzowice-stan.archeo_43_WEZ	 41_Barzowice-stan.archeo_52_WEZ	 79_Bukowo Morskie-stan.archeo_3_WEZ
 4_Barzowice-stan.archeo_58_WEZ	 42_Barzowice-stan.archeo_53_WEZ	 80_Bukowo Morskie-stan.archeo_5_WEZ
 5_Barzowice-stan.archeo_67_WEZ	 43_Bobolin-stan.archeo_2_WEZ	 81_Cisowo-stan.archeo_84_WEZ
 6_Barzowice-stan.archeo_51_WEZ	 44_Boryszewo-stan.archeo_67_WEZ	 82_Cisowo-stan.archeo_87_WEZ
 7_Barzowice-stan.archeo_14_WEZ	 45_Boryszewo-stan.archeo_76_WEZ	 83_Cisowo-stan.archeo_79_WEZ
 8_Barzowice-stan.archeo_15_WEZ	 46_Boryszewo-stan.archeo_54_WEZ	 84_Cisowo-stan.archeo_80_WEZ
 9_Barzowice-stan.archeo_16_WEZ	 47_Boryszewo-stan.archeo_55_WEZ	 85_Cisowo-stan.archeo_82_WEZ
 10_Barzowice-stan.archeo_17_WEZ	 48_Boryszewo-stan.archeo_68_WEZ	 87_Cisowo-stan.archeo_89_WEZ
 11_Barzowice-stan.archeo_23_WEZ	 49_Boryszewo-stan.archeo_69_WEZ	 88_Cisowo-stan.archeo_90_WEZ
 12_Barzowice-stan.archeo_24_WEZ	 50_Boryszewo-stan.archeo_70_WEZ	 89_Cisowo-stan.archeo_93_WEZ
 13_Barzowice-stan.archeo_25_WEZ	 51_Boryszewo-stan.archeo_72_WEZ	 90_Dąbki-stan.archeo_1_REJ
 14_Barzowice-stan.archeo_26_WEZ	 52_Boryszewo-stan.archeo_74_WEZ	 91_Dąbki-stan.archeo_2_WEZ
 15_Barzowice-stan.archeo_27_WEZ	 53_Boryszewo-stan.archeo_75_WEZ	 92_Dąbki-stan.archeo_1_WEZ
 16_Barzowice-stan.archeo_28_WEZ	 54_Boryszewo-stan.archeo_77_WEZ	 93_Dąbki-stan.archeo_2_WEZ
 17_Barzowice-stan.archeo_31_WEZ	 55_Boryszewo-stan.archeo_78_WEZ	 94_Dąbki-stan.archeo_3_WEZ
 18_Barzowice-stan.archeo_37_WEZ	 56_Boryszewo-stan.archeo_79_WEZ	 95_Dąbki-stan.archeo_4_WEZ
 19_Barzowice-stan.archeo_38_WEZ	 57_Boryszewo-stan.archeo_80_WEZ	 96_Dąbki-stan.archeo_4_WEZ
 20_Barzowice-stan.archeo_39_WEZ	 58_Boryszewo-stan.archeo_81_WEZ	 97_Dąbki-stan.archeo_3_WEZ
 21_Barzowice-stan.archeo_40_WEZ	 59_Boryszewo-stan.archeo_83_WEZ	 98_Dąbki-stan.archeo_5_WEZ
 22_Barzowice-stan.archeo_41_WEZ	 60_Boryszewo-stan.archeo_8_WEZ	 99_Dąbki-stan.archeo_6_WEZ
 23_Barzowice-stan.archeo_45_WEZ	 61_Boryszewo-stan.archeo_10_WEZ	 100_Dąbki-stan.archeo_7_WEZ
 24_Barzowice-stan.archeo_47_WEZ	 62_Brynka-stan.archeo_68_WEZ	
 25_Barzowice-stan.archeo_48_WEZ	 63_Brynka-stan.archeo_69_WEZ	
 26_Barzowice-stan.archeo_49_WEZ	 64_Bukowo Morskie-stan.archeo_16_WEZ	
 27_Barzowice-stan.archeo_50_WEZ	 65_Bukowo Morskie-stan.archeo_86_WEZ	
 28_Barzowice-stan.archeo_52_WEZ	 66_Bukowo Morskie-stan.archeo_1_WEZ	
 29_Barzowice-stan.archeo_53_WEZ	 67_Bukowo Morskie-stan.archeo_2_WEZ	
 30_Barzowice-stan.archeo_54_WEZ	 68_Bukowo Morskie-stan.archeo_17_WEZ	
 31_Barzowice-stan.archeo_55_WEZ	 69_Bukowo Morskie-stan.archeo_18_WEZ	
 32_Barzowice-stan.archeo_56_WEZ	 70_Bukowo Morskie-stan.archeo_19_WEZ	
 33_Barzowice-stan.archeo_57_WEZ	 71_Bukowo Morskie-stan.archeo_20_WEZ	
 34_Barzowice-stan.archeo_59_WEZ	 72_Bukowo Morskie-stan.archeo_21_WEZ	
 35_Barzowice-stan.archeo_60_WEZ	 73_Bukowo Morskie-stan.archeo_22_WEZ	
 36_Barzowice-stan.archeo_62_WEZ	 74_Bukowo Morskie-stan.archeo_23_WEZ	
 37_Barzowice-stan.archeo_63_WEZ	 75_Bukowo Morskie-stan.archeo_84_WEZ	
 38_Barzowice-stan.archeo_65_WEZ	 76_Bukowo Morskie-stan.archeo_85_WEZ	



















































































 101_Dobiesław-stan.archeo_43_WEZ	 139_Domasławice-stan.archeo_64_WEZ	 177_Jeżyczki-stan.archeo_52_WEZ
 102_Dobiesław-stan.archeo_44_WEZ	 140_Domasławice-stan.archeo_65_WEZ	 178_Jeżyczki-stan.archeo_53_WEZ
 103_Dobiesław-stan.archeo_47_WEZ	 141_Domasławice-stan.archeo_66_WEZ	 179_Jeżyczki-stan.archeo_11_WEZ
 104_Dobiesław-stan.archeo_48_WEZ	 142_Domasławice-stan.archeo_68_WEZ	 180_Jeżyczki-stan.archeo_14_WEZ
 105_Dobiesław-stan.archeo_49_WEZ	 143_Domasławice-stan.archeo_69_WEZ	 181_Jeżyczki-stan.archeo_15_WEZ
 106_Dobiesław-stan.archeo_50_WEZ	 144_Domasławice-stan.archeo_70_WEZ	 183_Kopań-stan.archeo_1_REJ
 107_Dobiesław-stan.archeo_51_WEZ	 145_Drozdowo-stan.archeo_64_WEZ	 184_Kopań-stan.archeo_2_REJ
 108_Dobiesław-stan.archeo_52_WEZ	 146_Drozdowo-stan.archeo_65_WEZ	 185_Kopań-stan.archeo_3_WEZ
 109_Dobiesław-stan.archeo_54_WEZ	 147_Drozdowo-stan.archeo_54_WEZ	 186_Palczewice-stan.archeo_11_WEZ
 110_Dobiesław-stan.archeo_55_WEZ	 148_Drozdowo-stan.archeo_56_WEZ	 187_Kopań-stan.archeo_6_WEZ
 111_Dobiesław-stan.archeo_56_WEZ	 149_Drozdowo-stan.archeo_57_WEZ	 188_Kopań-stan.archeo_7_WEZ
 112_Dobiesław-stan.archeo_57_WEZ	 150_Drozdowo-stan.archeo_58_WEZ	 189_Kopań-stan.archeo_8_WEZ
 113_Dobiesław-stan.archeo_58_WEZ	 151_Drozdowo-stan.archeo_59_WEZ	 190_Kopań-stan.archeo_9_WEZ
 114_Dobiesław-stan.archeo_59_WEZ	 152_Drozdowo-stan.archeo_60_WEZ	 191_Kopań-stan.archeo_10_WEZ
 115_Dobiesław-stan.archeo_60_WEZ	 153_Drozdowo-stan.archeo_61_WEZ	 192_Kopań-stan.archeo_16_WEZ
 116_Dobiesław-stan.archeo_61_WEZ	 154_Drozdowo-stan.archeo_62_WEZ	 193_Kopań-stan.archeo_17_WEZ
 117_Dobiesław-stan.archeo_63_WEZ	 155_Drozdowo-stan.archeo_63_WEZ	 194_Kopań-stan.archeo_18_WEZ
 118_Dobiesław-stan.archeo_111_WEZ	 156_Głęźnowo-stan.archeo_24_WEZ	 195_Kopań-stan.archeo_19_WEZ
 119_Dobiesław-stan.archeo_112_WEZ	 157_Głęźnowo-stan.archeo_25_WEZ	 196_Kopań-stan.archeo_20_WEZ
 120_Dobiesław-stan.archeo_113_WEZ	 158_Głęźnowo-stan.archeo_26_WEZ	 197_Kopań-stan.archeo_21_WEZ
 121_Dobiesław-stan.archeo_117_WEZ	 159_Głęźnowo-stan.archeo_27_WEZ	 198_Kopań-stan.archeo_24_WEZ
 122_Dobiesław-stan.archeo_120_WEZ	 160_Głęźnowo-stan.archeo_28_WEZ	 199_Kopań-stan.archeo_25_WEZ
 123_Dobiesław-stan.archeo_123_WEZ	 161_Głęźnowo-stan.archeo_30_WEZ	 200_Kopań-stan.archeo_26_WEZ
 124_Dobiesław-stan.archeo_125_WEZ	 162_Głęźnowko-stan.archeo_45_WEZ	 201_Kopań-stan.archeo_27_WEZ
 125_Dobiesław-stan.archeo_126_WEZ	 163_Głęźnowko-stan.archeo_29_WEZ	 202_Kopań-stan.archeo_29_WEZ
 126_Dobiesław-stan.archeo_127_WEZ	 164_Głęźnowko-stan.archeo_37_WEZ	 203_Kopnica-stan.archeo_41_WEZ
 127_Dobiesław-stan.archeo_128_WEZ	 165_Gorzebądz-stan.archeo_88_WEZ	 204_Kopnica-stan.archeo_43_WEZ
 128_Dobiesław-stan.archeo_130_WEZ	 166_Gorzebądz-stan.archeo_90_WEZ	 205_Kopnica-stan.archeo_46_WEZ
 129_Dobiesław-stan.archeo_132_WEZ	 167_Jeżyce-stan.archeo_44_WEZ	 206_Kopnica-stan.archeo_47_WEZ
 130_Dobiesław-stan.archeo_133_WEZ	 168_Jeżyce-stan.archeo_34_WEZ	 207_Kopnica-stan.archeo_49_WEZ
 131_Dobiesław-stan.archeo_134_WEZ	 169_Jeżyce-stan.archeo_35_WEZ	 208_Kowalewice-stan.archeo_23_WEZ
 132_Dobiesław-stan.archeo_136_WEZ	 170_Jeżyce-stan.archeo_36_WEZ	 209_Kowalewice-stan.archeo_26_WEZ
 133_Domasławice-stan.archeo_78_WEZ	 171_Jeżyce-stan.archeo_38_WEZ	 210_Kowalewice-stan.archeo_87_WEZ
 134_Domasławice-stan.archeo_80_WEZ	 172_Jeżyce-stan.archeo_39_WEZ	 211_Kowalewice-stan.archeo_88_WEZ
 135_Domasławice-stan.archeo_81_WEZ	 173_Jeżyczki-stan.archeo_48_WEZ	 212_Kowalewice-stan.archeo_89_WEZ
 136_Domasławice-stan.archeo_82_WEZ	 174_Jeżyczki-stan.archeo_49_WEZ	 213_Kowalewice-stan.archeo_24_WEZ
 137_Domasławice-stan.archeo_83_WEZ	 175_Jeżyczki-stan.archeo_50_WEZ	 214_Kowalewice-stan.archeo_27_WEZ
 138_Domasławice-stan.archeo_63_WEZ	 176_Jeżyczki-stan.archeo_51_WEZ	 215_Kowalewice-stan.archeo_33_WEZ

 216_Kowalewice-stan.archeo_34_WEZ	 254_Krupy-stan.archeo_18_WEZ
 217_Kowalewice-stan.archeo_47_WEZ	 255_Krupy-stan.archeo_19_WEZ
 218_Kowalewice-stan.archeo_48_WEZ	 256_Krupy-stan.archeo_21_WEZ
 219_Kowalewiczki-stan.archeo_14_WEZ	 257_Krupy-stan.archeo_22_WEZ
 220_Kowalewiczki-stan.archeo_85_WEZ	 258_Krupy-stan.archeo_23_WEZ
 221_Kowalewiczki-stan.archeo_86_WEZ	 259_Krupy-stan.archeo_25_WEZ
 222_Kowalewiczki-stan.archeo_1_WEZ	 260_Krupy-stan.archeo_26_WEZ
 223_Kowalewiczki-stan.archeo_2_WEZ	 261_Krupy-stan.archeo_27_WEZ
 224_Kowalewiczki-stan.archeo_3_WEZ	 262_Krupy-stan.archeo_28_WEZ
 225_Kowalewiczki-stan.archeo_4_WEZ	 263_Krupy-stan.archeo_29_WEZ
 226_Kowalewiczki-stan.archeo_5_WEZ	 264_Krupy-stan.archeo_30_WEZ
 227_Kowalewiczki-stan.archeo_6_WEZ	 265_Krupy-stan.archeo_31_WEZ
 228_Kowalewiczki-stan.archeo_7_WEZ	 266_Krupy-stan.archeo_33_WEZ
 229_Kowalewiczki-stan.archeo_8_WEZ	 267_Krupy-stan.archeo_34_WEZ
 230_Kowalewiczki-stan.archeo_9_WEZ	 268_Krupy-stan.archeo_36_WEZ
 231_Kowalewiczki-stan.archeo_10_WEZ	 269_Krupy-stan.archeo_37_WEZ
 232_Kowalewiczki-stan.archeo_11_WEZ	 270_Krupy-stan.archeo_38_WEZ
 233_Kowalewiczki-stan.archeo_12_WEZ	 271_Krupy-stan.archeo_39_WEZ
 234_Kowalewiczki-stan.archeo_15_WEZ	 272_Krupy-stan.archeo_40_WEZ
 235_Kowalewiczki-stan.archeo_16_WEZ	 273_Krupy-stan.archeo_41_WEZ
 236_Kowalewiczki-stan.archeo_17_WEZ	 274_Krupy-stan.archeo_42_WEZ
 237_Kowalewiczki-stan.archeo_18_WEZ	 275_Krupy-stan.archeo_43_WEZ
 238_Kowalewiczki-stan.archeo_19_WEZ	 276_Leśnica-stan.archeo_89_WEZ
 239_Kowalewiczki-stan.archeo_20_WEZ	 278_Nowyy Jarosław-stan.archeo_73_WEZ
 240_Kowalewiczki-stan.archeo_21_WEZ	 279_Nowyy Jarosław-stan.archeo_74_WEZ
 241_Kowalewiczki-stan.archeo_22_WEZ	 280_Nowyy Jarosław-stan.archeo_75_WEZ
 242_Krupy-stan.archeo_90_WEZ	 281_Nowyy Jarosław-stan.archeo_77_WEZ
 243_Krupy-stan.archeo_91_WEZ	 282_Nowyy Jarosław-stan.archeo_78_WEZ
 244_Krupy-stan.archeo_6_WEZ	 283_Nowyy Jarosław-stan.archeo_79_WEZ
 245_Krupy-stan.archeo_7_WEZ	 284_Nowyy Jarosław-stan.archeo_81_WEZ
 246_Krupy-stan.archeo_8_WEZ	 285_Nowyy Jarosław-stan.archeo_82_WEZ
 247_Krupy-stan.archeo_9_WEZ	 286_Nowyy Jarosław-stan.archeo_83_WEZ
 248_Krupy-stan.archeo_11_WEZ	 287_Nowyy Jarosław-stan.archeo_84_WEZ
 249_Krupy-stan.archeo_12_WEZ	 288_Nowyy Jarosław-stan.archeo_86_WEZ
 250_Krupy-stan.archeo_14_WEZ	 289_Nowyy Jarosław-stan.archeo_87_WEZ
 251_Krupy-stan.archeo_15_WEZ	
 252_Krupy-stan.archeo_16_WEZ	
 253_Krupy-stan.archeo_17_WEZ	

Program Opieki nad Zabytkami Gminy Darłowo na lata 2021-2025

 290_Palczewice-stan.archeo_68_WEZ	 327_Słowinko-stan.archeo_10_WEZ	 373_Stary Jarosław-stan.archeo_98_WEZ
 291_Palczewice-stan.archeo_30_WEZ	 328_Słowinko-stan.archeo_8_WEZ	 374_Stary Jarosław-stan.archeo_99_WEZ
 292_Palczewice-stan.archeo_31_WEZ	 329_Słowinko-stan.archeo_9_WEZ	 375_Stary Jarosław-stan.archeo_100_WEZ
 293_Palczewice-stan.archeo_33_WEZ	 330_Słowinko-stan.archeo_11_WEZ	 376_Stary Jarosław-stan.archeo_101_WEZ
 294_Palczewice-stan.archeo_69_WEZ	 331_Słowinko-stan.archeo_14_WEZ	 377_Stary Jarosław-stan.archeo_102_WEZ
 295_Palczewice-stan.archeo_70_WEZ	 332_Słowinko-stan.archeo_16_WEZ	 378_Stary Jarosław-stan.archeo_104_WEZ
 296_Palczewice-stan.archeo_71_WEZ	 333_Słowinko-stan.archeo_18_WEZ	 379_Stary Jarosław-stan.archeo_105_WEZ
 297_Palczewice-stan.archeo_72_WEZ	 334_Słowinko-stan.archeo_20_WEZ	 380_Stary Jarosław-stan.archeo_106_WEZ
 298_Palczewice-stan.archeo_73_WEZ	 335_Słowinko-stan.archeo_22_WEZ	 381_Stary Jarosław-stan.archeo_107_WEZ
 299_Palczewice-stan.archeo_32_WEZ	 336_Słowino-stan.archeo_23_WEZ	 382_Stary Jarosław-stan.archeo_108_WEZ
 300_Palczewice-stan.archeo_34_WEZ	 337_Słowino-stan.archeo_28_WEZ	 383_Stary Jarosław-stan.archeo_110_WEZ
 301_Palczewice-stan.archeo_36_WEZ	 338_Słowino-stan.archeo_45_WEZ	 384_Stary Jarosław-stan.archeo_112_WEZ
 302_Palczewice-stan.archeo_37_WEZ	 339_Słowinko-stan.archeo_15_WEZ	 410_Sulimice-stan.archeo_76_WEZ
 303_Pęciszewko-stan.archeo_27_WEZ	 340_Słowino-stan.archeo_24_WEZ	 411_Sulimice-stan.archeo_82_WEZ
 304_Pęciszewko-stan.archeo_30_WEZ	 341_Słowino-stan.archeo_25_WEZ	 412_Sulimice-stan.archeo_84_WEZ
 305_Porzecze-stan.archeo_86_REJ	 342_Słowino-stan.archeo_29_WEZ	 413_Wicie-stan.archeo_1_WEZ
 306_Porzecze-stan.archeo_85_WEZ	 343_Słowino-stan.archeo_30_WEZ	 414_Wicie-stan.archeo_2_WEZ
 307_Porzecze-stan.archeo_87_WEZ	 344_Słowino-stan.archeo_31_WEZ	 415_Wicie-stan.archeo_3_WEZ
 308_Porzecze-stan.archeo_88_WEZ	 345_Słowino-stan.archeo_32_WEZ	 416_Wicie-stan.archeo_4_WEZ
 309_Porzecze-stan.archeo_15_WEZ	 346_Słowino-stan.archeo_33_WEZ	 417_Wicie-stan.archeo_1_WEZ
 310_Porzecze-stan.archeo_16_WEZ	 347_Słowino-stan.archeo_34_WEZ	 418_Wicie-stan.archeo_2_WEZ
 311_Porzecze-stan.archeo_17_WEZ	 348_Słowino-stan.archeo_35_WEZ	 419_Wicie-stan.archeo_3_WEZ
 312_Porzecze-stan.archeo_18_WEZ	 349_Słowino-stan.archeo_37_WEZ	 420_Wicie-stan.archeo_4_WEZ
 313_Porzecze-stan.archeo_19_WEZ	 350_Słowino-stan.archeo_38_WEZ	 421_Wicie-stan.archeo_5_WEZ
 314_Porzecze-stan.archeo_20_WEZ	 351_Słowino-stan.archeo_40_WEZ	 422_Wicie-stan.archeo_6_WEZ
 315_Rusko-stan.archeo_70_WEZ	 352_Słowino-stan.archeo_44_WEZ	 423_Wicie-stan.archeo_7_WEZ
 316_Rusko-stan.archeo_71_WEZ	 353_Słowino-stan.archeo_47_WEZ	 424_Wiekowice-stan.archeo_76_WEZ
 317_Rusko-stan.archeo_72_WEZ	 354_Słowino-stan.archeo_48_WEZ	 425_Wiekowice-stan.archeo_88_WEZ
 318_Rusko-stan.archeo_73_WEZ	 355_Słowino-stan.archeo_49_WEZ	 426_Wiekowice-stan.archeo_89_WEZ
 319_Sińczycza-stan.archeo_60_WEZ	 356_Słowino-stan.archeo_51_WEZ	 427_Wiekowice-stan.archeo_90_WEZ
 320_Sińczycza-stan.archeo_51_WEZ	 357_Stary Jarosław-stan.archeo_109_WEZ	 428_Wiekowice-stan.archeo_92_WEZ
 321_Sińczycza-stan.archeo_52_WEZ	 358_Stary Jarosław-stan.archeo_18_WEZ	 429_Wiekowice-stan.archeo_93_WEZ
 322_Sińczycza-stan.archeo_54_WEZ	 368_Stary Jarosław-stan.archeo_91_WEZ	 430_Wiekowice-stan.archeo_96_WEZ
 323_Sińczycza-stan.archeo_57_WEZ	 369_Stary Jarosław-stan.archeo_92_WEZ	 431_Wiekowice-stan.archeo_97_WEZ
 324_Sińczycza-stan.archeo_58_WEZ	 370_Stary Jarosław-stan.archeo_94_WEZ	 432_Wiekowice-stan.archeo_98_WEZ
 325_Sińczycza-stan.archeo_59_WEZ	 371_Stary Jarosław-stan.archeo_95_WEZ	 433_Wiekowice-stan.archeo_99_WEZ
 326_Sińczycza-stan.archeo_61_WEZ	 372_Stary Jarosław-stan.archeo_96_WEZ	 434_Wiekowice-stan.archeo_100_WEZ

Program Opieki nad Zabytkami Gminy Darłowo na lata 2021-2025

 435_Wiekowice-stan.archeo_101_WEZ	 472_Zielnowo-stan.archeo_103_WEZ	 509_Stary Jarosław-stan.archeo_13_WEZ
 436_Wiekowice-stan.archeo_102_WEZ	 473_Zielnowo-stan.archeo_104_WEZ	 510_Stary Jarosław-stan.archeo_7_WEZ
 437_Wiekowice-stan.archeo_104_WEZ	 474_Zielnowo-stan.archeo_105_WEZ	 511_Stary Jarosław-stan.archeo_34_WEZ
 438_Wiekowice-stan.archeo_105_WEZ	 475_Zielnowo-stan.archeo_112_WEZ	 601_Sulimice-stan.archeo_71_WEZ
 439_Wiekowice-stan.archeo_109_WEZ	 476_Zielnowo-stan.archeo_113_WEZ	 602_Sulimice-stan.archeo_72_WEZ
 440_Zagórzyn-stan.archeo_4_WEZ	 477_Zielnowo-stan.archeo_114_WEZ	 603_Sulimice-stan.archeo_73_WEZ
 441_Zagórzyn-stan.archeo_71_WEZ	 478_Zielnowo-stan.archeo_116_WEZ	 604_Sulimice-stan.archeo_75_WEZ
 442_Zagórzyn-stan.archeo_22_WEZ	 479_Zielnowo-stan.archeo_117_WEZ	 605_Sulimice-stan.archeo_77_WEZ
 443_Zagórzyn-stan.archeo_23_WEZ	 480_Zielnowo-stan.archeo_118_WEZ	
 444_Zagórzyn-stan.archeo_24_WEZ	 481_Zielnowo-stan.archeo_119_WEZ	
 445_Zagórzyn-stan.archeo_25_WEZ	 482_Zielnowo-stan.archeo_1_WEZ	
 446_Zagórzyn-stan.archeo_26_WEZ	 483_Zielnowo-stan.archeo_2_WEZ	
 447_Zagórzyn-stan.archeo_1_WEZ	 484_Żukowo Morskie-stan.archeo_6_WEZ	
 448_Zagórzyn-stan.archeo_2_WEZ	 485_Żukowo Morskie-stan.archeo_12_WEZ	
 449_Zagórzyn-stan.archeo_5_WEZ	 486_Żukowo Morskie-stan.archeo_4_WEZ	
 450_Zakrzewo-stan.archeo_16_WEZ	 487_Żukowo Morskie-stan.archeo_5_WEZ	
 451_Zakrzewo-stan.archeo_21_WEZ	 488_Żukowo Morskie-stan.archeo_7_WEZ	
 452_Zakrzewo-stan.archeo_13_WEZ	 489_Żukowo Morskie-stan.archeo_8_WEZ	
 453_Zakrzewo-stan.archeo_17_WEZ	 490_Żukowo Morskie-stan.archeo_9_WEZ	
 454_Zakrzewo-stan.archeo_18_WEZ	 491_Żukowo Morskie-stan.archeo_13_WEZ	
 455_Zakrzewo-stan.archeo_24_WEZ	 492_Trzmielewo-stan.archeo_31_WEZ	
 456_Zakrzewo-stan.archeo_25_WEZ	 493_Trzmielewo-stan.archeo_38_WEZ	
 457_Zakrzewo-stan.archeo_26_WEZ	 494_Sulimice-stan.archeo_79_WEZ	
 458_Zakrzewo-stan.archeo_27_WEZ	 495_Sulimice-stan.archeo_83_WEZ	
 459_Zakrzewo-stan.archeo_28_WEZ	 496_Stary Jarosław-stan.archeo_114_WEZ	
 460_Zielnowo-stan.archeo_94_WEZ	 497_Stary Jarosław-stan.archeo_115_WEZ	
 461_Zielnowo-stan.archeo_115_WEZ	 498_Stary Jarosław-stan.archeo_116_WEZ	
 462_Zielnowo-stan.archeo_92_WEZ	 499_Stary Jarosław-stan.archeo_117_WEZ	
 463_Zielnowo-stan.archeo_93_WEZ	 500_Stary Jarosław-stan.archeo_119_WEZ	
 464_Zielnowo-stan.archeo_95_WEZ	 501_Stary Jarosław-stan.archeo_1_WEZ	
 465_Zielnowo-stan.archeo_96_WEZ	 502_Stary Jarosław-stan.archeo_2_WEZ	
 466_Zielnowo-stan.archeo_97_WEZ	 503_Stary Jarosław-stan.archeo_3_WEZ	
 467_Zielnowo-stan.archeo_98_WEZ	 504_Stary Jarosław-stan.archeo_4_WEZ	
 468_Zielnowo-stan.archeo_99_WEZ	 505_Stary Jarosław-stan.archeo_5_WEZ	
 469_Zielnowo-stan.archeo_100_WEZ	 506_Stary Jarosław-stan.archeo_7_WEZ	
 470_Zielnowo-stan.archeo_101_WEZ	 507_Stary Jarosław-stan.archeo_8_WEZ	
 471_Zielnowo-stan.archeo_102_WEZ	 508_Stary Jarosław-stan.archeo_9_WEZ	



DRUK NR 6/2021 xLI
Projekt

RADCA PRAWNY
Joanna Sypień

UCHWAŁA NR
RADY GMINY DARŁOWO

z dnia 2021 r.

w sprawie wyrażenia zgody na sprzedaż nieruchomości stanowiącej własność Gminy Darłowo

Na podstawie art. 18 ust. 2 pkt 9 lit. a ustawy z dnia 8 marca 1990 r. o samorządzie gminnym (Dz. U. z 2021 r., poz. 1372), w związku z art. 13 ust. 1 ustawy z dnia 21 sierpnia 1997 r. o gospodarce nieruchomościami (Dz. U. z 2020 r. poz. 1990 z późn. zm.)

Rada Gminy Darłowo uchwala, co następuje:

- § 1. Wyraża się zgodę na sprzedaż nieruchomości niezabudowanej stanowiącej własność Gminy Darłowo, oznaczonej w ewidencji gruntów jako działka numer 7/2 o powierzchni 2,12 ha, położona w obrębie ewidencyjnym Kopań.
- § 2. Wykonanie uchwały powierza się Wójtowi Gminy Darłowo.
- § 3. Uchwała wchodzi w życie z dniem podjęcia.

Wójt Gminy Darłowo


Radosław Głazewski

UZASADNIENIE

Wójt Gminy Darłowo postanowił przedłożyć pod obrady Rady Gminy Darłowo propozycję uruchomienia procedury sprzedaży nieruchomości niezabudowanej oznaczonej w ewidencji gruntów jako działka numer 7/2 o powierzchni 2,1200 ha, położona w obrębie ewidencyjnym Kopań, stanowiąca własność Gminy Darłowo. Zgodnie z miejscowym planem zagospodarowania przestrzennego działka przeznaczona jest pod tereny UT-1 - tereny zabudowy usług turystyki o maksymalnym w.i.z 0.5.



Inspektor Mienia Komunalnego

Dziena
mgr Sylwia Pieper



DRUK NR 7/2021 XL
Projekt



UCHWAŁA NR
RADY GMINY DARŁOWO

z dnia 2021 r.

w sprawie wyrażenia zgody na sprzedaż nieruchomości stanowiącej własność Gminy Darłowo

Na podstawie art. 18 ust. 2 pkt 9 lit. a ustawy z dnia 8 marca 1990 r. o samorządzie gminnym (Dz. U. z 2021 r., poz. 1723 z późn. zm.), w związku z art. 13 ust. 1 ustawy z dnia 21 sierpnia 1997 r. o gospodarce nieruchomościami (Dz. U. z 2020 r. poz. 1990 z późn. zm.)

Rada Gminy Darłowo uchwala, co następuje:

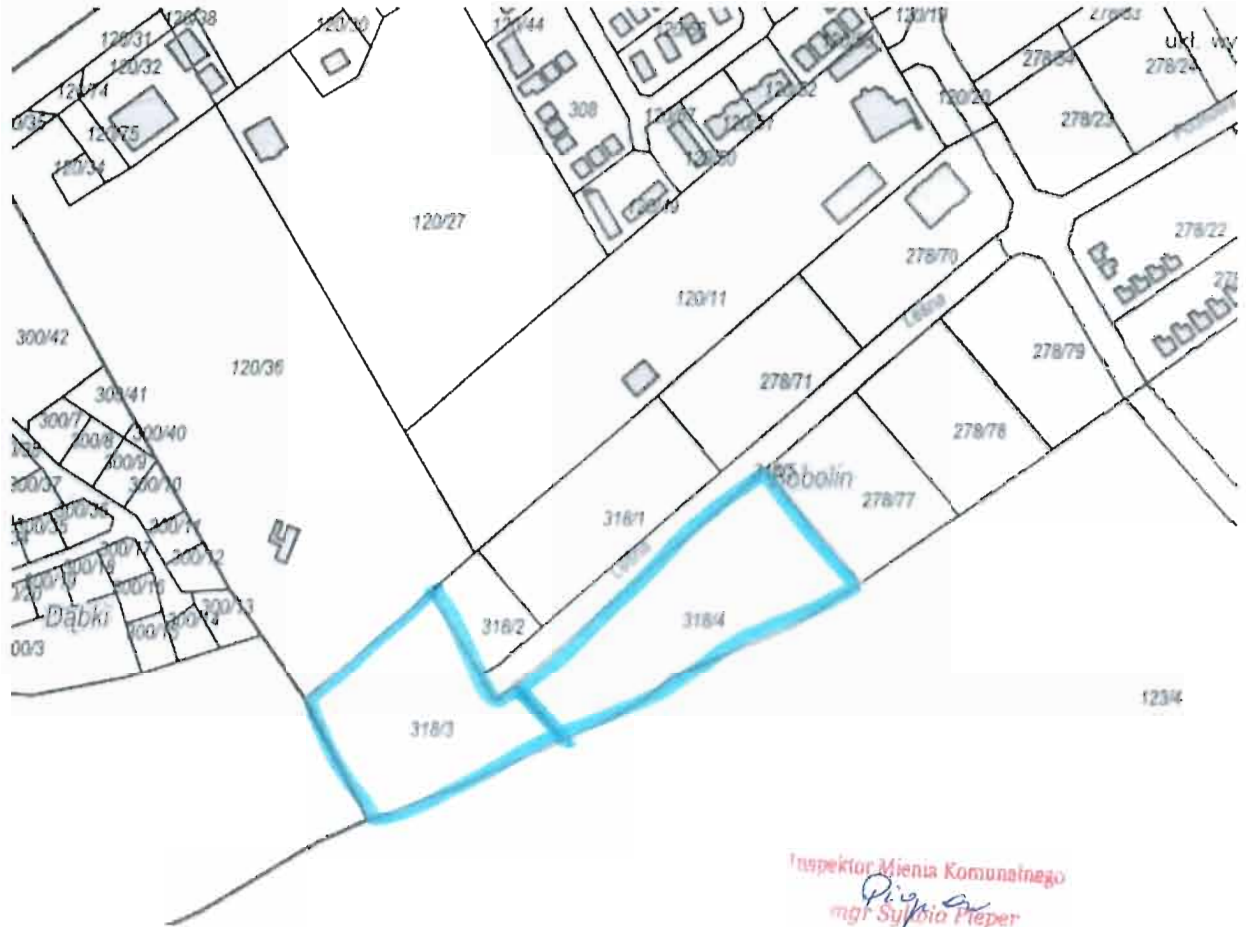
- § 1. Wyraża się zgodę na sprzedaż nieruchomości niezabudowanej stanowiącej własność Gminy Darłowo, oznaczone w ewidencji gruntów jako działka numer 318/3 o powierzchni 0,3985 ha i działka nr 318/4 o powierzchni 0,5000 ha, położone w obrębie ewidencyjnym Bobolin.
- § 2. Wykonanie uchwały powierza się Wójtowi Gminy Darłowo.
- § 3. Uchwała wchodzi w życie z dniem podjęcia.

Wójt Gminy Darłowo

Radosław Głazewski

Uzasadnienie

Wójt Gminy Darłowo postanowił przedłożyć pod obrady Rady Gminy Darłowo propozycję uruchomienia procedury sprzedaży nieruchomości niezabudowanej oznaczone w ewidencji gruntów jako działka numer 318/3 o powierzchni 0,3985 ha i działka nr 318/4 o powierzchni 0,5000 ha, położone w obrębie ewidencyjnym Bobolin, stanowiąca własność Gminy Darłowo. Zgodnie z miejscowym planem zagospodarowania przestrzennego działka przeznaczona jest pod tereny UT 20 - tereny zabudowy usługowej turystyki (ośrodków wypoczynkowych, sanatoriów, pensjonatów) i RZ 3 - tereny rolnicze, łąk, nieużytków z zakazem zabudowy.



Druk nr 8/2021 XL

Projekt

RADA GMINY
dr Maciej Jabłoński



UCHWAŁA NR
RADY GMINY DARŁOWO

z dnia 2021 r.

w sprawie wyrażenia zgody na przyznanie nieruchomości zamiennej w zamian za odszkodowanie

Na podstawie art. 18 ust. 2 pkt 9 lit. a ustawy z dnia 8 marca 1990 r. o samorządzie gminnym (Dz. U. z 2021 r. poz. 1372), art. 98 ust. 3 w związku z art. 131 ustawy z dnia 21 sierpnia 1997 r. o gospodarce nieruchomościami (Dz. U. z 2020 r. poz. 1990 z późn. zm.)

Rada Gminy Darłowo uchwala, co następuje:

§ 1. Wyraża się zgodę na przyznanie nieruchomości zamiennej oznaczonej w ewidencji gruntów jako działka numer 318/1 o powierzchni 0,3179 ha, położonej w obrębie ewidencyjnym Bobolin, stanowiącej własność Gminy Darłowo w zamian za odszkodowanie przysługujące osobom fizycznym z tytułu przejęcia nieruchomości oznaczonych w ewidencji gruntów numerem 309/45 o powierzchni 0,0350 ha, nr 309/46 o powierzchni 0,2118 ha, nr 144/20 o powierzchni 0,1081 ha, nr 144/21 o powierzchni 0,1888 ha, nr 316/1 o powierzchni 0,0390 ha i nr 316/2 o powierzchni 0,1855 ha pod drogi gminne, położonych w obrębie Bobolin.

§ 2. Traci moc uchwała nr XXXV.371.2021 Rady Gminy Darłowo z dnia 7 czerwca 2021 r. w sprawie wyrażenia zgody na sprzedaż nieruchomości stanowiącej własność Gminy Darłowo.

§ 3. Wykonanie uchwały powierza się Wójtowi Gminy Darłowo.

§ 4. Uchwała wchodzi w życie z dniem podjęcia.

WÓJT GMINY DARŁOWO
mgr inż. Radosław Gładzowski

UZASADNIENIE

Wójt Gminy Darłowo postanowił przedłożyć pod obrady Rady Gminy Darłowo propozycję uruchomienia procedury przyznania nieruchomości zamiennej oznaczonej w ewidencji gruntów jako działka numer 318/1 o powierzchni 0,3179 ha, położonej w obrębie ewidencyjnym Bobolin, stanowiącej własność Gminy Darłowo w zamian za odszkodowanie przysługujące osobom fizycznym z tytułu przejęcia nieruchomości oznaczonych w ewidencji gruntów numerem 309/45 o powierzchni 0,0350 ha, nr 309/46 o powierzchni 0,2118 ha, nr 144/20 o powierzchni 0,1081 ha, nr 144/21 o powierzchni 0,1888 ha, nr 316/1 o powierzchni 0,0390ha i nr 316/2 o powierzchni 0,1855 ha pod drogę gminną, położoną w obrębie Bobolin.

Działka nr 318/1, obręb Bobolin zgodnie z miejscowym planem zagospodarowania przestrzennego przeznaczona jest pod UT 20 - tereny zabudowy usługowej turystyki (ośrodków wypoczynkowych, sanatorii, pensjonatów). Nieruchomości zostanie sprzedana na podstawie art. 131 ustawy o gospodarce nieruchomościami w ramach odszkodowania. Gmina na podstawie decyzji podziałowych stała się właścicielem działek nr 144/20, 144/21, 316/1 i 316/2, obręb Bobolin. Działki te stanowią drogę. Właścicielowi wyłączonej nieruchomości tj. działki nr 309/45, 309/46, 144/20, 144/21, 316/1 i 316/2, obręb Bobolin może być przyznana, za jego zgodą, odpowiednia nieruchomość zamienna. Zgoda taka była i działka nr 318/1 stanowi przedmiot odszkodowania.

Inspektor Mienia Komunalnego
Sylwia Piaper
mgr Sylwia Piaper



Druk nr 9 / 2021 XL1
Projekt

RADCA PRAWN.
Joanna Stępień

UCHWAŁA NR
RADY GMINY DARŁOWO

z dnia 2021 r.

**w sprawie wyrażenia zgody na wydzierżawienie nieruchomości stanowiącej własność
Gminy Darłowo**

Na podstawie art. 18 ust. 2 pkt 9 lit. a ustawy z dnia 8 marca 1990 r. o samorządzie gminnym (Dz. U. z 2021 r., poz.1372), w związku z art. 13 ust. 1 ustawy z dnia 21 sierpnia 1997 r. o gospodarce nieruchomościami (Dz. U. z 2020 r. poz. 1990 ze zm.)

Rada Gminy Darłowo uchwala, co następuje:

§ 1. Wyraża się zgodę na wydzierżawienie dotychczasowemu dzierżawcy części nieruchomości stanowiącej własność Gminy Darłowo, oznaczonej numerem geodezyjnym 91/4 o powierzchni 4,5000 ha, położonej w obrębie ewidencyjnym Słowino na okres 5 lat.

§ 2. Wykonanie uchwały powierza się Wójtowi Gminy Darłowo.

§ 3. Uchwała wchodzi w życie z dniem podjęcia.

WOJT GMINY DARŁOWO
mgr inż. Radosław Grązewski

Uzasadnienie

Wójt Gminy Darłowo postanowił przedłożyć pod obrady Rady Gminy Darłowo propozycje wydzierżawienia na cele rolne, dla dotychczasowego dzierżawcy, nieruchomości stanowiącej własność Gminy Darłowo, oznaczonej jako działka numer 91/4 o pow. ok. 4,5000 ha, położonej w obrębie ewidencyjnym Słowino-Słowinko.

Zgodnie z miejscowym planem zagospodarowania przestrzennego działka przeznaczona jest pod **RO-1** - tereny produkcji rolnej. Obecna umowa dzierżawy wygasa 31.03.2022 r.



Inspektor
ds. planowania przestrzennego,
dzierżawy i najmu
Cyperska
mgr inż. Magdalena Cyperska

Druk nr 10/2021^{XLI}
Projekt

RADCA PRAWNY
Inanna Stepień



UCHWAŁA NR
RADY GMINY DARŁOWO

z dnia 2021 r.

w sprawie wyrażenia zgody na ustanowienie służebności przesyłu

Na podstawie art. 18 ust. 2 pkt 9 lit. a ustawy z dnia 8 marca 1990 r. o samorządzie gminnym (Dz. U. z 2021 r. poz. 1372) w związku z art. 13 ust. 1 ustawy z dnia 21 sierpnia 1997 roku o gospodarce nieruchomościami (Dz. U. z 2020 r. poz. 1990 ze zm.)

RADA GMINY DARŁOWO uchwala, co następuje:


- § 1. Wyraża się zgodę na odpłatne obciążenie służebnością przesyłu nieruchomości stanowiącej własność Gminy Darłowo, położonej w obrębie ewidencyjnym Rusko, działki oznaczone numerem geodezyjnym 98/7 i 98/9.
- § 2. Wykonanie uchwały powierza się Wójtowi Gminy Darłowo.
- § 3. Uchwała wchodzi w życie z dniem podjęcia.

WOJTA GMINY DARŁOWO
mgr inż. Radosław Głazewski

Uzasadnienie

Wójt Gminy Darłowo postanowił przedłożyć pod obrady Rady Gminy Darłowo propozycję ustanowienia odpłatnego obciążenia służebnością przesyłu nieruchomości stanowiącej własność Gminy Darłowo, położonej w obrębie ewidencyjnym Rusko, oznaczonej jako działki numer 98/7 i 98/9. Służebność na rzecz Energa Operator, dotyczy projektowanych urządzeń elektroenergetycznych. Przez ww. działki przebiegać będzie linia kablowa nN 0,4 kV o długości 39,0 m na działce nr 98/7 oraz 1,0 m + złącze kablowe o wymiarach 0,4 x 0,25 m na działce nr 98/9. Szerokość pasa służebności 0,5 m.

Służebność przesyłu polegać będzie na prawie do korzystania z nieruchomości obciążonej w zakresie niezbędnym do posadowienia na nim w przyszłości urządzeń elektroenergetycznych; znoszeniu istnienia posadowionych na nieruchomości obciążonych urządzeń po ich posadowieniu; prawie do korzystania z nieruchomości obciążonej w zakresie niezbędnym do dokonywania konserwacji, remontów, modernizacji, usuwania awarii oraz przebudowy urządzeń i instalacji elektroenergetycznych oraz usytuowania w przyszłości kolejnych wprowadzeń linii w obszarze nieruchomości zajętej dotychczas przez urządzenia elektroenergetyczne wraz z wejściem i wjazdu na teren odpowiednim sprzętem przez pracowników Przedsiębiorstwa Energetycznego oraz przez wszystkie podmioty i osoby, którymi Przedsiębiorstwo Energetyczne posługuje się w związku z prowadzoną działalnością.

Inspektor
ds. planowania przestrzennego,
dzierżawy i najmu

mgr inż. Magdalena Cyperska

Druk NR 11/2021 XL

Projekt



UCHWAŁA NR
RADY GMINY DARŁOWO

z dnia 2021 r.

RADCA PRAWNY
Joanna Stępień

w sprawie wyrażenia zgody na ustanowienie służebności przesyłu

Na podstawie art. 18 ust. 2 pkt 9 lit. a ustawy z dnia 8 marca 1990 r. o samorządzie gminnym (Dz. U. z 2021 r. poz.1372) w związku z art. 13 ust. 1 ustawy z dnia 21 sierpnia 1997 roku o gospodarce nieruchomościami (Dz. U. z 2020 r. poz.1990 ze zm.)

RADA GMINY DARŁOWO uchwala, co następuje:

- § 1. Wyraża się zgodę na odpłatne obciążenie służebnością przesyłu nieruchomości stanowiącej własność Gminy Darłowo, położonej w obrębie ewidencyjnym Bukowo Morskie, działka oznaczona numerem geodezyjnym 47/40.
- § 2. Wykonanie uchwały powierza się Wójtowi Gminy Darłowo.
- § 3. Uchwała wchodzi w życie z dniem podjęcia.

WÓJT GMINY DARŁOWO
mgr inż. Radosław Głaznyński

UZASADNIENIE

Wójt Gminy Darłowo postanowił przedłożyć pod obrady Rady Gminy Darłowo propozycję ustanowienia odpłatnego obciążenia służebnością przesyłu nieruchomości stanowiącej własność Gminy Darłowo, położonej w obrębie ewidencyjnym Bukowo Morskie, oznaczonej numerem geodezyjnym 47/40. Służebność na rzecz Energa Operator, dotyczy projektowanych urządzeń elektroenergetycznych. Przez ww. nieruchomość przebiegać będzie linia kablowa nN 0,4 kV o długości 2 m. Szerokość pasa służebności 0,5 m.

Służebność przesyłu polegać będzie na prawie do korzystania z nieruchomości obciążonej w zakresie niezbędnym do posadowienia na nim w przyszłości urządzeń elektroenergetycznych; znoszeniu istnienia posadowionych na nieruchomości obciążonych urządzeń po ich posadowieniu; prawie do korzystania z nieruchomości obciążonej w zakresie niezbędnym do dokonywania konserwacji, remontów, modernizacji, usuwania awarii oraz przebudowy urządzeń i instalacji elektroenergetycznych oraz usytuowania w przyszłości kolejnych wprowadzeń linii w obszarze nieruchomości zajętej dotychczas przez urządzenia elektroenergetyczne wraz z wejściem i wjazdem na teren odpowiednim sprzętem przez pracowników Przedsiębiorstwa Energetycznego oraz przez wszystkie podmioty i osoby, którymi Przedsiębiorstwo Energetyczne posługuje się w związku z prowadzoną działalnością.

Inspektor
ds. planowania przestrzennego,
dzierżawy i najmu
Cyperska
mgr inż. Magdalena Cyperska

Druk nr 12/2021^{xLI}
Projekt

RADCA PRAWNY
dr Maciej Jabłoński



UCHWAŁA NR
RADY GMINY DARŁOWO

z dnia 2021 r.

w sprawie wyrażenia zgody na ustanowienie służebności przesyłu

Na podstawie art. 18 ust. 2 pkt 9 lit. a ustawy z dnia 8 marca 1990 r. o samorządzie gminnym (Dz. U. z 2021 r. poz. 1372) w związku z art. 13 ust. 1 ustawy z dnia 21 sierpnia 1997 roku o gospodarce nieruchomościami (Dz. U. z 2020 r. poz. 1990 ze zm.)

RADA GMINY DARŁOWO uchwala, co następuje:

- § 1. Wyraża się zgodę na odpłatne obciążenie służebnością przesyłu, na okres 30 lat, nieruchomości stanowiących własność Gminy Darłowo, położonych w obrębie ewidencyjnym Słowino-Słowinko, oznaczonych w rejestrze gruntów, jako działki numer: 422/5, 365/3 i 551.
- § 2. Wykonanie uchwały powierza się Wójtowi Gminy Darłowo.
- § 3. Uchwała wchodzi w życie z dniem podjęcia.

WÓJT GMINY DARŁOWO
mgr inż. Radosław Głazewski

UZASADNIENIE

Wójt Gminy Darłowo postanowił przedłożyć pod obrady Rady Gminy Darłowo propozycję ustanowienia odpłatnego obciążenia służebnością przesyłu nieruchomości stanowiących własność Gminy Darłowo, położonych w obrębie ewidencyjnym Słowino-Słowinko, oznaczonych w rejestrze gruntów, jako działki numer: 422/5, 365/3 i 551.

Służebność na rzecz ASTA-NET S.A.

Służebność dotyczy posadowienia na ww. działkach infrastruktury optotelekomunikacyjnej o łącznej długości 258,0 mb, z czego:

- 133,0 mb na działce nr 422/5,
- 21,0 mb na działce nr 365/3,
- 104,0 mb na działce nr 551.

Służebność przesyłu polegać będzie na:

- prawie do korzystania z nieruchomości obciążonej w zakresie niezbędnym do dokonywania konserwacji, remontów, modernizacji, usuwania awarii oraz przebudowy infrastruktury optotelekomunikacyjnej oraz usytuowania w przyszłości kolejnych wprowadzeń linii w obszarze nieruchomości zajętej dotychczas wraz z wejściem i wjazdem na teren odpowiednim sprzętem przez pracowników Przedsiębiorstwa Telekomunikacyjnego oraz przez wszystkie podmioty i osoby, którymi Przedsiębiorstwo posługuje się w związku z prowadzoną działalnością;
- prawie do korzystania z nieruchomości obciążonej w zakresie niezbędnym do posadowienia na nim w przyszłości urządzeń optotelekomunikacyjnych,
- prawie do znoszenia posadowionych na nieruchomości obciążonej urządzeń po ich posadowieniu.

Inspektor
ds. planowania przestrzennego,
dzierżawy i najmu
mgr inż. *Magdalena Cyperska*
Magdalena Cyperska

DRUK NR 13/2021 XL
Projekt

ADCA DAWNY
Mr Marek Jabłoński



UCHWAŁA NR
RADY GMINY DARŁOWO

z dnia 2021 r.

w sprawie wyrażenia zgody na ustanowienie służebności przesyłu

Na podstawie art. 18 ust. 2 pkt 9 lit. a ustawy z dnia 8 marca 1990 r. o samorządzie gminnym (Dz. U. z 2021 r. poz. 1372) w związku z art. 13 ust. 1 ustawy z dnia 21 sierpnia 1997 roku o gospodarce nieruchomościami (Dz. U. z 2020 r. poz. 1990 ze zm.)

RADA GMINY DARŁOWO uchwala, co następuje:

- § 1. Wyraża się zgodę na odpłatne obciążenie służebnością przesyłu, na okres 30 lat, nieruchomości stanowiącej własność Gminy Darłowo, położonej w obrębie ewidencyjnym Jeżyczki, oznaczonej w rejestrze gruntów jako działka numer 49.
- § 2. Wykonanie uchwały powierza się Wójtowi Gminy Darłowo.
- § 3. Uchwała wchodzi w życie z dniem podjęcia.

UZASADNIENIE

Wójt Gminy Darłowo postanowił przedłożyć pod obrady Rady Gminy Darłowo propozycję ustanowienia odpłatnego obciążenia służebnością przesyłu nieruchomości stanowiącej własność Gminy Darłowo, położonej w obrębie ewidencyjnym Jeżyczki, oznaczonej w rejestrze gruntów jako działka numer 49.

Służebność na rzecz ASTA-NET S.A, czas trwania 30 lat.

Służebność dotyczy posadowienia na ww. działce infrastruktury optotelekomunikacyjnej o długości 24,0 mb.

Służebność przesyłu polegać będzie na:

- prawie do korzystania z nieruchomości obciążonej w zakresie niezbędnym do dokonywania konserwacji, remontów, modernizacji, usuwania awarii oraz przebudowy infrastruktury optotelekomunikacyjnej oraz usytuowania w przyszłości kolejnych wprowadzeń linii w obszarze nieruchomości zajętej dotychczas wraz z wejściem i wjazdem na teren odpowiednim sprzętem przez pracowników Przedsiębiorstwa Telekomunikacyjnego oraz przez wszystkie podmioty i osoby, którymi Przedsiębiorstwo posługuje się w związku z prowadzoną działalnością;
- prawie do korzystania z nieruchomości obciążonej w zakresie niezbędnym do posadowienia na nim w przyszłości urządzeń optotelekomunikacyjnych,
- prawie do znoszenia posadowionych na nieruchomości obciążonej urządzeń po ich posadowieniu.

Inspektor
ds. planowania przestrzennego,
dzierżawy i najmu
Empire
mgr inż. Magdalena Cyperska

DRUK NR 14/2021^{XL1}

Projekt



UCHWAŁA NR
RADY GMINY DARŁOWO

z dnia 2021 r.


MACIEJ JABŁOŃSKI

w sprawie wyrażenia zgody na ustanowienie służebności przesyłu

Na podstawie art. 18 ust. 2 pkt 9 lit. a ustawy z dnia 8 marca 1990 r. o samorządzie gminnym (Dz. U. z 2021 r. poz. 1372) w związku z art. 13 ust. 1 ustawy z dnia 21 sierpnia 1997 roku o gospodarce nieruchomościami (Dz. U. z 2020 r. poz. 1990 ze zm.)

RADA GMINY DARŁOWO uchwala, co następuje:

§ 1. Wyraża się zgodę na odpłatne obciążenie służebnością przesyłu, na okres 30 lat, nieruchomości stanowiących własność Gminy Darłowo, oznaczonych jako działki numer:

- 215/10, obręb ewidencyjny Gleźnowo,
- 215/12, obręb ewidencyjny Gleźnowo,
- 495, obręb ewidencyjny Wiekowice,
- 260/2, obręb ewidencyjny Wiekowice.

§ 2. Wykonanie uchwały powierza się Wójtowi Gminy Darłowo.

§ 3. Uchwała wchodzi w życie z dniem podjęcia.


WÓJT GMINY DARŁOWO
mgr inż. Piotr Gładziński

UZASADNIENIE

Wójt Gminy Darłowo postanowił przedłożyć pod obrady Rady Gminy Darłowo propozycję ustanowienia odpłatnego obciążenia służebnością przesyłu nieruchomości stanowiących własność Gminy Darłowo, oznaczonych jako działki numer:

- 215/10, obręb ewidencyjny Gleźnowo,
- 215/12, obręb ewidencyjny Gleźnowo,
- 495, obręb ewidencyjny Wiekowice,
- 260/2, obręb ewidencyjny Wiekowice.

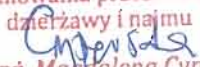
Służebność na rzecz ASTA-NET S.A.

Służebność dotyczy posadowienia na ww. działkach infrastruktury optotelekomunikacyjnej o łącznej długości 978,3 mb, z czego:

- 375,6 mb na działce nr 215/10, obręb ewidencyjny Gleźnowo,
- 147,5 mb na działce nr 215/12, obręb ewidencyjny Gleźnowo,
- 390,4 mb na działce nr 495, obręb ewidencyjny Wiekowice,
- 64,8 mb na działce nr 260/2, obręb ewidencyjny Wiekowice.

Służebność przesyłu polegać będzie na:

- prawie do korzystania z nieruchomości obciążonej w zakresie niezbędnym do dokonywania konserwacji, remontów, modernizacji, usuwania awarii oraz przebudowy infrastruktury optotelekomunikacyjnej oraz usytuowania w przyszłości kolejnych wprowadzeń linii w obszarze nieruchomości zajętej dotychczas wraz z wejściem i wjazdem na teren odpowiednim sprzętem przez pracowników Przedsiębiorstwa Telekomunikacyjnego oraz przez wszystkie podmioty i osoby, którymi Przedsiębiorstwo posługuje się w związku z prowadzoną działalnością;
- prawie do korzystania z nieruchomości obciążonej w zakresie niezbędnym do posadowienia na nim w przyszłości urządzeń optotelekomunikacyjnych,
- prawie do znoszenia posadowionych na nieruchomości obciążonej urządzeń po ich posadowieniu.

Inspektor
ds. planowania przestrzennego,
dzierżawy i najmu

mgr inż. Magdalena Cyperska

Druk NR 15/2021^{xL1}

Projekt



**UCHWAŁA NR
RADY GMINY DARŁOWO**

z dnia 2021 r.

w sprawie wyrażenia zgody na ustanowienie służebności przesyłu

Na podstawie art. 18 ust. 2 pkt 9 lit. a ustawy z dnia 8 marca 1990 r. o samorządzie gminnym (Dz. U. z 2021 r. poz.1372) w związku z art. 13 ust. 1 ustawy z dnia 21 sierpnia 1997 roku o gospodarce nieruchomościami (Dz. U. z 2020 r. poz.1990 ze zm.)

RADA GMINY DARŁOWO uchwala, co następuje:

- § 1. Wyraża się zgodę na odpłatne obciążenie służebnością przesyłu nieruchomości stanowiących własność Gminy Darłowo, położonych w obrębie ewidencyjnym Wicie, oznaczonych w ewidencji gruntów jako działki numer 5/2 i 7/3.
- § 2. Wykonanie uchwały powierza się Wójtowi Gminy Darłowo.
- § 3. Uchwała wchodzi w życie z dniem podjęcia.

WÓJT GMINY DARŁOWO
mgr inż. Radosław Głazewski

Uzasadnienie

Wójt Gminy Darłowo postanowił przedłożyć pod obrady Rady Gminy Darłowo propozycję ustanowienia odpłatnego obciążenia służebnością przesyłu nieruchomości stanowiących własność Gminy Darłowo, położonych w obrębie ewidencyjnym Wicie, oznaczonych w ewidencji gruntów jako działki numer 5/2 i 7/3.

Służebność na rzecz Energa Operator, dotyczy projektowanych urządzeń elektroenergetycznych. Przez ww. nieruchomości przebiegać będzie linia kablowa nN 0,4 kV o długości 4,0 m na działce nr 7/3 i 10,0 m na działce nr 5/2. Szerokość pasa służebności: 0,5 m.

Służebność przesyłu polegać będzie na prawie do korzystania z nieruchomości obciążonej w zakresie niezbędnym do posadowienia na nim w przyszłości urządzeń elektroenergetycznych; znoszeniu istnienia posadowionych na nieruchomości obciążonych urządzeń po ich posadowieniu; prawie do korzystania z nieruchomości obciążonej w zakresie niezbędnym do dokonywania konserwacji, remontów, modernizacji, usuwania awarii oraz przebudowy urządzeń i instalacji elektroenergetycznych oraz usytuowania w przyszłości kolejnych wprowadzeń linii w obszarze nieruchomości zajętej dotychczas przez urządzenia elektroenergetyczne wraz z wejściem i wjazdu na teren odpowiednim sprzętem przez pracowników Przedsiębiorstwa Energetycznego oraz przez wszystkie podmioty i osoby, którymi Przedsiębiorstwo Energetyczne posługuje się w związku z prowadzoną działalnością.

Inspektor
ds. planowania przestrzennego,
dzierżawy i najmu
Cyperska
mgr inż. Magdalena Cyperska

Druk nr 16/2021 XL
Projekt

RADCA PRAWNY
Joanna Stepień



UCHWAŁA NR
RADY GMINY DARŁOWO

z dnia 2021 r.

w sprawie wyrażenia zgody na ustanowienie służebności przesyłu

Na podstawie art. 18 ust. 2 pkt 9 lit. a ustawy z dnia 8 marca 1990 r. o samorządzie gminnym (Dz. U. z 2021 r. poz. 1372) w związku z art. 13 ust. 1 ustawy z dnia 21 sierpnia 1997 roku o gospodarce nieruchomościami (Dz. U. z 2020 r. poz. 1990 ze zm.)

RADA GMINY DARŁOWO uchwala, co następuje:

§ 1. Wyraża się zgodę na odpłatne obciążenie służebnością przesyłu nieruchomości stanowiących własność Gminy Darłowo, położonych w obrębie ewidencyjnym Porzeczce, oznaczonych w ewidencji gruntów jako działki numer 316/3, 319 i 320/14.

§ 2. Wykonanie uchwały powierza się Wójtowi Gminy Darłowo.

§ 3. Uchwała wchodzi w życie z dniem podjęcia.

WÓJT GMINY DARŁOWO
mgr inż. Radosław Głazewski

UZASADNIENIE

Wójt Gminy Darłowo postanowił przedłożyć pod obrady Rady Gminy Darłowo propozycję ustanowienia odpłatnego obciążenia służebnością przesyłu nieruchomości stanowiących własność Gminy Darłowo, położonych w obrębie ewidencyjnym Porzecze, oznaczonych w ewidencji gruntów jako działki numer 316/3, 319 i 320/14.

Służebność na rzecz Energa-Operator S.A., dotyczy projektowanych urządzeń elektroenergetycznych. Przez ww. nieruchomości przebiegać będzie linia kablowa nN 0,4 kV o długości 10,0 mb na działce nr 320/14, 12,0 mb na działce nr 319 oraz złącze kablowe o wymiarach 0,8 x 0,245 m. Szerokość pasa służebności 0,5 m.

Służebność przesyłu polegać będzie na prawie do korzystania z nieruchomości obciążonej w zakresie niezbędnym do posadowienia na nim w przyszłości urządzeń elektroenergetycznych; znoszeniu istnienia posadowionych na nieruchomości obciążonych urządzeń po ich posadowieniu; prawie do korzystania z nieruchomości obciążonej w zakresie niezbędnym do dokonywania konserwacji, remontów, modernizacji, usuwania awarii oraz przebudowy urządzeń i instalacji elektroenergetycznych oraz usytuowania w przyszłości kolejnych wprowadzeń linii w obszarze nieruchomości zajętej dotychczas przez urządzenia elektroenergetyczne wraz z wejściem i wjazdu na teren odpowiednim sprzętem przez pracowników Przedsiębiorstwa Energetycznego oraz przez wszystkie podmioty i osoby, którymi Przedsiębiorstwo Energetyczne posługuje się w związku z prowadzoną działalnością.

Inspektor
ds. planowania przestrzennego,
dzierżawy i najmu
Cyperska
mgr inż. Magdalena Cyperska

Druk nr 17/2021 XL

RADCA PRAWNY

Prof. Maciej Jan... - Projekt -



UCHWAŁA NR
RADY GMINY DARŁOWO
z dnia

w sprawie nadania nazwy drodze wewnętrznej

Na podstawie art. 18 ust. 2 pkt. 13 ustawy z dnia 8 marca 1990 r. o samorządzie gminnym (t.j. Dz. U. z 2021 r. poz. 1372) w związku z art. 8 ust. 1a ustawy z dnia 21 marca 1985r. drogach publicznych (t.j. Dz. U. z 2021 r. poz. 1376 z późn. zm.) Rada Gminy Darłowo uchwala, co następuje:

§ 1

Droże wewnętrznej, położonej w miejscowości Wicie, oznaczonej w ewidencji gruntów i budynków jako działka ewidencyjna nr 23/7, nadaje się nazwę - **ul. Lazurowa.**

§ 2.

Przebieg drogi wewnętrznej, o której mowa w § 1 ilustruje załącznik graficzny do niniejszej uchwały.

§ 3

Wykonanie uchwały powierza się Wójtowi Gminy Darłowo.

§ 4

Uchwała wchodzi w życie po upływie 14 dni od dnia ogłoszenia w Dzienniku Urzędowym Województwa Zachodniopomorskiego.

WÓJT GMINY DARŁOWO
mgr inż. Radosław Grażewski

Uzasadnienie do projektu uchwały Rady Gminy Darłowo, w sprawie nadania nazwy drodze wewnętrznej w miejscowości Wicie.

Wójt Gminy Darłowo postanowił przedłożyć projekt uchwały w sprawie nadania nazwy drodze wewnętrznej, położonej w obrębie ewidencyjnym Wicie, którą stanowi działka o numerze ewidencyjnym 23/7, będącej we współwłasności osób prywatnych.

Zgodnie z art. 18 ust. 2 pkt. 13 ustawy z dnia 8 marca 1990 r. o samorządzie gminnym (t.j. Dz. U. z 2021 r. poz. 1372) podejmowanie uchwał w sprawach nazw ulic i placów będących drogami publicznymi lub nazw dróg wewnętrznych w rozumieniu ustawy z 21 marca 1985r. o drogach publicznych (t.j. Dz. U. z 2021 r. poz. 1376 z późn. zm.) należy do wyłącznej właściwości Rady Gminy, natomiast zgodnie z art. 8 ust. 1a ustawy o drogach publicznych, podjęcie przez Radę Gminy uchwały w sprawie nadania nazwy drodze wewnętrznej, uwarunkowane jest uzyskaniem pisemnej zgody właścicieli terenów, na których jest ona zlokalizowana.

Z wnioskiem z dn. 21-09-2021 r. o nadanie nazwy drodze wewnętrznej, zwrócili się współwłaściciele drogi, proponując nazwę "Lazurowa".

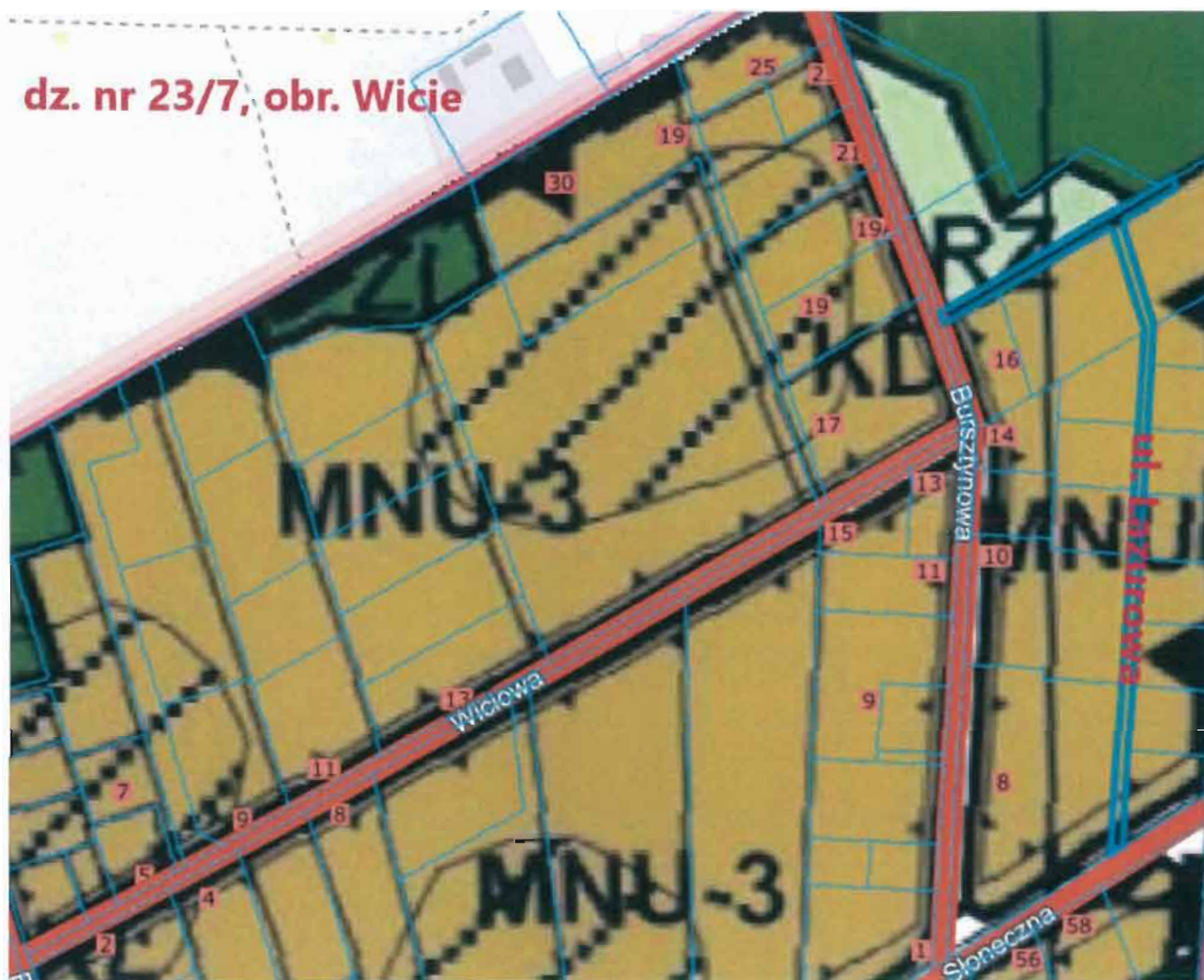
Nadanie nazwy drodze nie zmieni jej statusu, w dalszym ciągu do jej budowy, remontu, utrzymania, oznakowania zobowiązani będą właściciele terenu, na której zlokalizowana jest przedmiotowa droga.

Nadanie nazwy ulicy pozwoli na wprowadzenie właściwej numeracji porządkowej nieruchomości. Nazwa ulicy pełni przede wszystkim funkcje porządkujące, ewidencyjne, bezpieczeństwa, ochrony życia i zdrowia.

Podjęcie uchwały nadającej nazwę drodze wewnętrznej jest celowe i w pełni uzasadnione.

INSPEKTOR
ds. zagospodarowania przestrzennego
i geodezji
inż. Lucyna Gondek

Załącznik do uchwały
Rady Gminy Darłowo
z dnia





DRUKI NR 18/2021 x4



PROJEKT UCHWAŁY RADY GMINY DARŁOWO

z dnia2021 r.

w sprawie zmiany uchwały Rady Gminy Darłowo nr XXVI.294.2020 z dnia 18 listopada 2020 r., w sprawie wyboru metody ustalenia opłaty za gospodarowanie odpadami komunalnymi oraz ustalenia stawki tej opłaty, w zakresie ustalenia nowych stawek opłat za pojemniki i worki o określonej pojemności dla nieruchomości, na których nie zamieszkują mieszkańcy, a powstają odpady komunalne.

Na podstawie art. 18 ust. 2 pkt 15 ustawy z dnia 8 marca 1990 r. o samorządzie gminnym (Dz. U. z 2021 r. poz. 1372), art. 6j ust. 3 oraz art. 6k ust. 1 pkt 2, ust. 2a pkt 5 ustawy z dnia 13 września 1966 r. o utrzymaniu czystości i porządku w gminie (Dz. U. z 2021 r. poz. 888 z późn. zm.), Rada Gminy Darłowo uchwala, co następuje:

§ 1.

Zmienia się § 8 ust. 1 uchwały Rady Gminy Darłowo nr XXVI.294.2020 z dnia 18 listopada 2020 r., nadając mu następującą treść:

1. Ustala się stawki opłat za pojemniki przeznaczone do zbierania odpadów komunalnych na terenie nieruchomości w wysokości:
 - 1) o pojemności 120 l – 21,11 zł;
 - 2) o pojemności 240 l – 42,22 zł;
 - 3) o pojemności 360 l – 63,33 zł;
 - 4) o pojemności 1100 l – 193,49 zł;
2. Ustala się podwyższone stawki opłat za pojemniki przeznaczone do zbierania odpadów komunalnych na terenie nieruchomości, jeżeli nie wypełnia się obowiązku zbierania odpadów komunalnych w sposób selektywny, w wysokości:
 - 1) o pojemności 120 l – 63,33 zł;
 - 2) o pojemności 240 l – 126,66 zł;
 - 3) o pojemności 360 l – 189,99 zł;
 - 4) o pojemności 1100 l – 580,47 zł;
3. Ustala się stawkę opłaty za worek o pojemności 120 l przeznaczony do zbierania odpadów komunalnych na terenie nieruchomości, w wysokości 21,11 zł.
4. Ustala się podwyższoną stawkę opłaty za worek o pojemności 120 l przeznaczony do zbierania odpadów komunalnych na terenie nieruchomości, jeżeli nie wypełnia się obowiązku zbierania odpadów komunalnych w sposób selektywny, w wysokości 63,33 zł.

§2.

Wykonanie uchwały powierza się Wójtowi Gminy Darłowo.

§3.

Uchwała podlega ogłoszeniu w Dzienniku Urzędowym Województwa Zachodniopomorskiego i wchodzi w życie po upływie 14 dni od dnia ogłoszenia.

WÓJT GMINY DARŁOWO
mgr inż. Radosław Grażewski

Uzasadnienie

Podstawę prawną do podjęcia niniejszej uchwały stanowi art. 6k ustawy z dnia z dnia 13 września 1966 r. o utrzymaniu czystości i porządku w gminie (Dz. U. z 2021 r. poz. 888 z późn. zm.), w którym mowa o wyborze metody ustalenia opłaty za gospodarowanie odpadami komunalnymi oraz o określeniu stawki opłaty. Zgodnie z art. 6 j ust 3, w przypadku nieruchomości, o której mowa w art. 6c ust. 2 (na których nie zamieszkują mieszkańcy, a powstają odpady komunalne), opłata za gospodarowanie odpadami komunalnymi stanowi iloczyn zadeklarowanej liczby pojemników z odpadami komunalnymi powstającymi na danej nieruchomości oraz stawki opłaty za gospodarowanie odpadami komunalnymi, o której mowa w art. 6k ust. 1 pkt 2.

Co do zasady, zgodnie z założeniami ustawy utrzymania czystości i porządku w gminach system gospodarki odpadami komunalnym ma być systemem samofinansującym. Zgodnie z art. 6r ust. 2 ustawy z dnia 13 września 1996r. o utrzymaniu czystości i porządku w gminach „z pobranych opłat gmina pokrywa koszty funkcjonowania systemu gospodarowania odpadami komunalnymi, które obejmują koszty: odbierania, transportu, zbierania, odzysku i unieszkodliwiania odpadów komunalnych, tworzenia i utrzymania punktów selektywnego zbierania odpadów komunalnych, obsługi administracyjnej systemu oraz edukacji ekologicznej w zakresie prawidłowego postępowania z odpadami komunalnymi”. W związku z powyższym w celu zapewnienia środków na jego prawidłowe funkcjonowanie konieczne jest pobieranie takiej opłaty od mieszkańców, ale i pozostałych kontrahentów objętych systemem gospodarowania odpadami (tj.: właścicieli nieruchomości niezamieszkałych, „mieszanych”, czy domków letniskowych) aby wystarczyła ona na realizację całości zadania, którym została obciążona gmina. Stawki za odbiór odpadów dla nieruchomości zamieszkałych były regulowane w 2020 r. Ostatnia nowelizacja ustawy o utrzymaniu czystości i porządku w gminie, która weszła w życie 23 września 2021 r., urealniła stawki za gospodarowanie odpadami komunalnymi z nieruchomości niezamieszkałych (za pojemnik lub worek). W art. 6k ust. 2a pkt 5 ustalono maksymalną stawkę na poziomie 1,3% przeciętnego miesięcznego dochodu rozporządzalnego na 1 osobę ogółem za pojemniki lub worki o pojemności 120 l przeznaczone do zbierania odpadów komunalnych na terenie nieruchomości, co oznacza, że maksymalna stawka za pojemnik lub worek o pojemności 120 l może wynosić 24.95 zł.

Stale rosnące koszty odbioru, transportu i zagospodarowania odpadów, czy drastyczny spadek cen skupu surowców wtórnych, to tylko niektóre czynniki wpływające na trudną sytuację finansową na rynku odpadowym. Nie bez znaczenia jest również wzrost cen energii, paliw, czy płacy minimalnej. Wszystko to wskazuje na nieunikniony wzrost kosztów systemu gospodarowania odpadami w kolejnych latach i konieczność regulacji stawek za opróżnianie pojemników lub odbieranie worków z odpadami komunalnymi z nieruchomości niezamieszkałych. Stawki opłat nie mogą być wyższe niż to wynika z zapisów ww. ustawy, a ich wysokość została oszacowana na podstawie poniższych analiz oraz bilansu kosztów i dochodów z ostatnich lat.

Bilans kosztów systemu gospodarki odpadami w latach 2017 – 2020 r.

WYDATKI

Podsumowanie kosztów funkcjonowania systemu gospodarki odpadami w roku 2017
1) koszty transportu, zbierania, zagospodarowania, odzysku, unieszkodliwiania oraz utrzymania punktów selektywnego zbierania odpadów wyniosły: 1 948 530,96 zł ;
2) koszty administracyjne systemu: 161 467,02 zł;
3) koszty zakupu pojemników na śmieci: 1 734,30 zł
4) koszty edukacyjne / akcje promocyjne / „sprzątanie świata”: 15 000,00 zł;
Łącznie: 2 126 732,28 zł
Podsumowanie kosztów funkcjonowania systemu gospodarki odpadami w roku 2018
1) koszty transportu, zbierania, zagospodarowania, odzysku, unieszkodliwiania oraz utrzymania punktów selektywnego zbierania odpadów wyniosły: 2 162 122,40 zł ;
2) koszty administracyjne systemu: 156 622,00 zł
3) koszty zakupu pojemników, wyposażenie do prog. systemu kodów kreskowych, koszty edukacyjne / akcje promocyjne / „sprzątanie świata”: 45 312,27 zł
Łącznie: 2 379 056,64 zł
Podsumowanie kosztów funkcjonowania systemu gospodarki odpadami w roku 2019
1) koszty transportu, zbierania, odzysku, unieszkodliwiania oraz utrzymania punktów selektywnego zbierania odpadów wyniosły: 2 381 806,70 zł ;
2) koszty administracyjne systemu: 179 208,78 zł;
3) koszty zakupu pojemników na śmieci, materiałów, doposażenia: 2 863,36 zł
4) szacunkowe koszty edukacyjne / akcje promocyjne „sprzątanie świata”: 10 000,00 zł;
Łącznie: 2 563 851,84 zł
Podsumowanie kosztów funkcjonowania systemu gospodarki odpadami w roku 2020
5) koszty transportu, zbierania, odzysku, unieszkodliwiania oraz utrzymania punktów selektywnego zbierania odpadów wyniosły: 2 651 098,11 zł ;
6) koszty administracyjne systemu: 127 944,74 zł;
7) koszty zakupu pojemników na śmieci, materiałów, doposażenia: 19 324,89 zł
Łącznie: 2 804 568,78 zł
Prognoza kosztów funkcjonowania systemu gospodarki odpadami w roku 2021
1) koszty transportu, zbierania, odzysku, unieszkodliwiania oraz utrzymania punktów selektywnego zbierania odpadów wyniosły: 2 850 000,00 zł ;
2) koszty administracyjne systemu: 130 000,00zł;
3) koszty zakupu pojemników na śmieci, materiałów, doposażenia: 15 000,00 zł
Łącznie: 2 995 000,00 zł

Analiza możliwości samofinansowania się systemu gospodarki odpadami. Prognoza deficytu na kolejne lata.

DOCHODY

Dochód	naliczenia	wpływy	zaległości	ściągalność
2017 r.	2 382 698,94 zł	2 107 188,29 zł	275 510,65 zł	88,44 %
2018 r.	2 494 983,68 zł	2 198 597,66 zł	296 386,02 zł	86,52 %
2019 r.	2 938 326,71 zł	2 578 116,16 zł	360 210,55 zł	87,74 %
2020 r.	2 937 251,76 zł	2 574 757,18 zł	378 171,55 zł	87,12 %
Prognoza 2021 r.	3 195 557,42 zł	2 783 969,62 zł		

DEFICYT

2017 r.	19 543,99 zł
2018 r.	185 035,43 zł
2019 r.	-4 823,44 zł
2020 r.	229 811,60 zł
Prognoza 2021 r.	205 000,00 zł

Wzrost kosztów gospodarowania odpadami w latach 2017 – 2020.

Stawki brutto za zagospodarowanie odpadów zmieszanych na RIPOK-ach.

	MPGK Sławno (Gwiazdowo)	PGK Koszalin (Sianów)
2017 r.	279,72 zł	280,61 zł
2018 r.	286,20 zł	282,76 zł
2019 r.	334,69 zł	333,09 zł
2020 r. / 2021 r.	448,20 zł	577,00 zł

Stawki brutto za odbiór odpadów przez GZUP.

	Odpady zmieszane	Odpady segregowane
2017 r.	399,00 zł	319,00 zł
2018 r.	437,44 zł	319,00 zł
2019 r.	437,44 zł	319,00 zł
2020 r. / 2021 r.	437,44 zł	334,95 zł

W skali 5 lat koszty zagospodarowania odpadów na Regionalnej Instalacji Przetwarzania Odpadów (RIPOK) w Gwiazdowie i w Sianowie wzrosły niemalże dwukrotnie. Wzrosły również koszty odbioru i transportu odpadów przez Gminny Zakład Użyteczności Publicznej - w porównaniu z rokiem 2017 o 38,44 zł za tonę. Mając na uwadze powyższe zestawienia oraz tendencję wzrostową ogólnej ilości odpadów wytwarzanych przez mieszkańców, turystów oraz przedsiębiorców w naszej Gminie, rekomenduje się podniesienie stawek opłat za pojemniki

o określonej pojemności dla nieruchomości, na których nie zamieszkują mieszkańcy, a powstają odpady komunalne. Planowana regulacja stawki na poziomie 1,1% - tj. zmiana stawki za pojemnik/worek o poj. 120 l - na 21,11 zł, umożliwi pokrycie kosztów odbioru i zagospodarowania odpadów wytworzonych na terenie gm. Darłowo z nieruchomościach niezamieszkałych oraz pozwoli na pokrycie prognozowanego deficytu w 2022 r.

Zmiana stawki nie będzie powodowała konieczności składania nowej deklaracji przez właściciela nieruchomości, gdyż zgodnie z art. 6m ust. 2a ustawy o utrzymaniu czystości i porządku w gminach „w przypadku uchwalenia nowej stawki opłaty za gospodarowanie odpadami komunalnymi, wójt zawiadamia właściciela nieruchomości o wysokości opłaty za gospodarowanie odpadami komunalnymi wyliczonej jako iloczyn nowej stawki opłaty i danych podanych w deklaracji”. Właściciel nieruchomości zobowiązany będzie wówczas do uiszczenia opłaty, stosując wysokość opłaty podaną w zawiadomieniu.

Mając na uwadze powyższe, podjęcie przedmiotowej uchwały uznaje się za zasadne.

Kierownik Referatu Gospodarki
Komunalnej Ochrony Środowiska i Rolnictwa
mgr inż. Izabela Sielska



Druk nr 19/2021 XL

Projekt

Uchwała Nr
Rady Gminy Darłowo
z dnia roku

RADCA PRAWNY
Joanna Stepien

w sprawie ustalenia stawek podatku od nieruchomości, zwolnień od tego podatku oraz poboru podatku w drodze inkasa

Na podstawie art. 18 ust. 2 pkt 8 i art. 40 ust. 1 ustawy z dnia 8 marca 1990 r. o samorządzie gminnym (Dz. U. z 2021 r. poz. 1372) oraz art. 5 ust. 1, art. 6 ust. 12 i art. 7 ust. 3 ustawy z dnia 12 stycznia 1991 r. o podatkach i opłatach lokalnych (Dz. U. z 2019 r. poz. 1170) Rada Gminy Darłowo uchwala co następuje:

§ 1.

Ustala się obowiązujące na terenie Gminy Darłowo roczne stawki podatku od nieruchomości w wysokości:

1) od gruntów :

- a) związanych z prowadzeniem działalności gospodarczej, bez względu na sposób zakwalifikowania w ewidencji gruntów i budynków - **0,95 zł** od 1 m² powierzchni,
- b) pod wodami powierzchniowymi stojącymi lub wodami powierzchniowymi płynącymi jezior i zbiorników sztucznych – **5,17 zł** od 1 ha powierzchni,
- c) pozostałych, w tym zajętych na prowadzenie odpłatnej statutowej działalności pożytku publicznego przez organizacje pożytku publicznego - **0,50 zł** od 1 m² powierzchni,
- d) niezabudowanych objętych obszarem rewitalizacji, o którym mowa w ustawie z dnia 9 października 2015 r. o rewitalizacji (Dz. U. z 2018 r., poz. 1398), i położonych na terenach, dla których miejscowy plan zagospodarowania przestrzennego przewiduje przeznaczenie pod zabudowę mieszkaniową, usługową albo zabudowę o przeznaczeniu mieszanym obejmującym wyłącznie te rodzaje zabudowy, jeżeli od dnia wejścia w życie tego planu w odniesieniu do tych gruntów upłynął okres 4 lat, a w tym czasie nie zakończono budowy zgodnie z przepisami prawa budowlanego – **3,40 zł** od 1 m² powierzchni;

2) od budynków lub ich części:

- a) mieszkalnych – **0,80 zł** od 1 m² powierzchni użytkowej,
- b) związanych z prowadzeniem działalności gospodarczej oraz od budynków mieszkalnych lub ich części zajętych na prowadzenie działalności gospodarczej – **24,00 zł** od 1 m² powierzchni użytkowej,
- c) zajętych na prowadzenie działalności gospodarczej w zakresie obrotu kwalifikowanym materiałem siewnym - **12,04 zł** od 1 m² powierzchni użytkowej,
- d) związanych z udzielaniem świadczeń zdrowotnych w rozumieniu przepisów o działalności leczniczej, zajętych przez podmioty udzielające tych świadczeń - **5,25 zł** od 1 m² powierzchni użytkowej,
- e) pozostałych, w tym zajętych na prowadzenie odpłatnej statutowej działalności pożytku publicznego przez organizacje pożytku publicznego – **7,50 zł** od 1 m² powierzchni użytkowej,
- f) budynków letniskowych (budynków rekreacji indywidualnej) – **8,30 zł** od 1 m² powierzchni użytkowej rocznie;

3) od budowli - 2 % ich wartości.

§ 2.

1. Zwalnia się z podatku od nieruchomości:

- 1) grunty i budynki lub ich części zajęte na biblioteki, świetlice i kluby wiejskie,
- 2) grunty i budynki lub ich części zajęte na cele związane z bezpieczeństwem przeciwpożarowym,
- 3) grunty i budynki lub ich części zajęte na cele z zakresu sportu, kultury i rekreacji,
- 4) budowle lub ich części stanowiące sieci wodno-kanalizacyjne wraz z uzbrojeniem i urządzeniami, którymi doprowadzana jest woda i odprowadzane ścieki, które zostały wybudowane po roku 2010.

2. Nie podlegają zwolnieniu grunty i budynki lub ich części wymienione w ust. 1 pkt 1-3 zajęte na prowadzenie działalności gospodarczej.

§ 3.

1. Pobór podatku od osób fizycznych następuje w drodze inkasa przez inkasentów.
2. Inkasenci zostaną wyznaczeni w odrębnej uchwale Rady Gminy Darłowo.
3. Za czynności inkasa inkasent otrzymuje wynagrodzenie w wysokości 8% od zainkasowanych kwot.

§ 4.

Traci moc uchwała Nr XIV.149.2019 Rady Gminy Darłowo z dnia 19 listopada 2019 r. w sprawie ustalenia stawek podatku od nieruchomości, zwolnień od tego podatku oraz poboru podatku w drodze inkasa.

§ 5.

Wykonanie uchwały powierza się Wójtowi Gminy Darłowo.

§ 6.

Uchwała podlega ogłoszeniu w Dzienniku Urzędowym Województwa Zachodniopomorskiego.

§ 7.

Uchwała wchodzi w życie z dniem 1 stycznia 2022 r.


WÓJT GMINY DARŁOWO
mgr inż. Radosław Czajewski

Uzasadnienie

Niniejszy projekt uchwały stanowi wykonanie dyspozycji zawartej w art. 5 ustawy z dnia 12 stycznia 1991 r. o podatkach i opłatach lokalnych (Dz. U. z 2019 r. poz. 1170) nakładając na Radę Gminy obowiązek określenia wysokości stawek podatku od nieruchomości na terenie Gminy Darłowo.

Sporządziła:



Zosta Skarbniczką Gminy
Krzysztofka Wochodźca, budżetu
mgr inż. Młynska



DRUK NR 20/2021 xL1

Uchwała Nr
Rady Gminy Darłowo
z dnia roku

Projekt

RADCA
Joanna Stepińska

w sprawie zmiany uchwały Nr XXVII.242.2016 Rady Gminy Darłowo z dnia 16 listopada 2016 roku w sprawie opłaty targowej

Na podstawie art. 18 ust. 2 pkt 8 ustawy z dnia 8 marca 1990 r. o samorządzie gminnym (Dz. U. z 2021 poz. 1372) i art. 15 ust. 1, art. 19 pkt 1 lit. a ustawy z dnia 12 stycznia 1991 r. o podatkach i opłatach lokalnych (Dz.U. z 2019 r. poz. 1170) Rada Gminy Darłowo uchwała, co następuje:

§ 1.

W uchwale Nr XXVII.242.2016 Rady Gminy Darłowo z dnia 16 listopada 2016 r. w sprawie opłaty targowej zmienia się w § 3 pkt 3, który otrzymuje brzmienie:
„3) powyżej 20 m² – 2,00 zł za 1 m² nie więcej niż 852,75 zł.”

§ 2.

Wykonanie uchwały powierza się Wójtowi Gminy Darłowo.

§ 3.

Uchwała podlega ogłoszeniu w Dzienniku Urzędowym Województwa Zachodniopomorskiego.

§ 4.

Uchwała wchodzi w życie z dniem 1 stycznia 2022 r.

WÓJT GMINY DARŁOWO
mgr inż. Radosław Głazewski

Uzasadnienie:

Niniejszy projekt uchwały stanowi wykonanie dyspozycji ustawy o podatkach i opłatach lokalnych. Zgodnie z obwieszczeniem Ministra Finansów, Funduszy i Polityki Regionalnej z dnia 22 lipca 2021 r. w sprawie górnych granic stawek kwotowych podatków i opłat lokalnych na rok 2022, wysokości stawek opłaty targowej, terminu płatności oraz sposobu jej poboru ustalonej przez Radę Gminy nie może przekroczyć stawek określonych w art. 19 pkt 1.

Zgodnie z obwieszczeniem Ministra Finansów, Funduszy i Polityki Regionalnej górna stawka opłaty targowej na 2022 r. nie może przekroczyć 852,75 stawki dziennej.

W związku z tym zasadne jest podjęcie powyższej uchwały i wprowadzenie zmiany tylko w § 3 pkt 3 dotyczącym maksymalnej stawki dziennej tj. 852,75 zł.

Sporządziła:

Z-ca St. Zarządku Gminy
Kierownik Urzędu Gminy
mgr Anna Myska





Druk nr 21/2021 XL1

Projekt

Uchwała Nr
Rady Gminy Darłowo
z dnia2021 roku

RADCA PRAWNY
Anna Stępień

w sprawie zmiany uchwały Nr XXXII.324.2021 Rady Gminy Darłowo z dnia 16 lutego 2021 roku w sprawie uchwalenia opłaty uzdrowiskowej.

Na podstawie art. 18 ust. 2 pkt 8 i art. 40 ust. 1 ustawy z dnia 8 marca 1990 r. o samorządzie gminnym (tekst jednolity: Dz.U. z 2021 r. poz. 1372) i art. 17 ust. 1a, art. 19 pkt 1 lit. d) i pkt 2 ustawy z dnia 12 stycznia 1991 r. o podatkach i opłatach lokalnych (tekst jednolity: Dz.U. z 2019 r. poz. 1170), **uchwała się co następuje:**

§ 1.

Zmienia się treść Załącznika Nr 1 do uchwały Rady Gminy Darłowo nr XXXII.324.2021 z 16 lutego 2021 r. poprzez dodanie pozycji **od 278 do 293** w brzmieniu określonym w Załączniku Nr 1 do niniejszej uchwały.

§ 2.

Uchwała podlega opublikowaniu w Dzienniku Urzędowym Województwa Zachodniopomorskiego.

§ 3.

Uchwała wchodzi w życie po upływie 14 dni od dnia ogłoszenia w Dzienniku Urzędowym Województwa Zachodniopomorskiego.



WÓJT GMINY DARŁOWO
mgr inż. Radosław Głazewski

Załącznik Nr 1 do uchwały Nr

Rady Gminy Darłowo
z dnia2021 r.

Inkasenci opłaty uzdrowiskowej

Lp.	Nazwisko i Imię inkasenta
278.	Bąkowski Grzegorz
279.	Borycki Krzysztof
280.	Gzieło Agata
281.	Hojda Barbara
282.	Konopka Agnieszka
283.	Kopińska Marleta
284.	Kurek Remigiusz
285.	Ławniczak Mariusz
286.	Piech Andrzej
287.	Rachalska Agnieszka
288.	Raczyńska Emilia
289.	Rugała Justyna
290.	Siemek Aneta
291.	Szczepańska Gracjana
292.	Szymacha Mariola
293.	Tomaszewska-Sawicka Agnieszka


WOJCI GMINY DARŁOWO
mgr inż. Radosław Chęzewski

Uzasadnienie:

W związku z podpisanym porozumieniem z nowymi inkasentami zaistniała konieczność zmiany podjętej uchwały poprzez wprowadzenie danych nowych inkasentów opłaty uzdrowskiej.

Sporządziła:

Inspektor
do spraw opłaty
uzdrowskiej i targowej
Dorota Kornas



DRUK NR 22/2021^{XL1}

Projekt

Uchwała Nr

Rady Gminy Darłowo

z dnia2021 roku



w sprawie zmiany uchwały Nr XXXII.325.2021 Rady Gminy Darłowo z dnia 16 lutego 2021 roku w sprawie uchwalenia opłaty miejscowej.

Na podstawie art. 18 ust. 2 pkt 8 i art. 40 ust. 1 ustawy z dnia 8 marca 1990 r. o samorządzie gminnym (tekst jednolity: Dz.U. z 2021 r. poz. 1372) i art. 17 ust. 1, art. 19 pkt 1 lit. b) i pkt 2 ustawy z dnia 12 stycznia 1991 r. o podatkach i opłatach lokalnych (tekst jednolity: Dz.U. z 2019 r. poz. 1170), ^{z c. zm.} **uchwała się co następuje:**

§ 1.

Zmienia się treść Załącznika Nr 1 do uchwały Rady Gminy Darłowo nr XXXII.325.2021 z 16 lutego 2021 r. poprzez dodanie pozycji **od 161 do 171** w brzmieniu określonym w Załączniku Nr 1 do niniejszej uchwały.

§ 2.

Uchwała podlega opublikowaniu w Dzienniku Urzędowym Województwa Zachodniopomorskiego.

§ 3.

Uchwała wchodzi w życie po upływie 14 dni od dnia ogłoszenia w Dzienniku Urzędowym Województwa Zachodniopomorskiego.

WÓJT GMINY DARŁOWO
mgr inż. Radosław Głazewski

Załącznik Nr 1 do uchwały Nr.....
Rady Gminy Darłowo
z dnia2021 r.

Inkasenci opłaty miejscowej

Lp.	Nazwisko i Imię inkasenta
161.	Bartoszczyk - Pietrowicz Lidia
162.	Chojnacka Anna
163.	Hanusik Anna
164.	Klaczka Bogdan
165.	Król Dorota
166.	Latkowski Krzysztof
167.	Maksymyshyn Vasylyna
168.	Mizera Adam
169.	Piątek Marcin
170.	Spółka Jawna Nowakowski, Tarsalewski 90-254 Łódź ul. Piramowicza 15/19
171.	Wojtysiak Julita


WÓJT GMINY DARŁOWO
mgr inż. Radosław Grażewski

Uzasadnienie:

W związku z podpisanym porozumieniem z nowymi inkasentami zaistniała konieczność zmiany podjętej uchwały poprzez wprowadzenie danych nowych inkasentów opłaty miejscowej.

Sporządziła:

Inspektor
do spraw opłat
uzdrowskiej i targowej
Kornas Dorota
Dorota Kornas

1



DRUK NR 23/2021^{XL}

Projekt

Uchwała Nr
Rady Gminy Darłowo
z dnia roku

RADCA PRAWNY
Jędrzej
Joanna Słupień

w sprawie **obniżenia średniej ceny skupu żyta** przyjmowanej jako podstawa obliczania podatku rolnego na obszarze Gminy Darłowo w **2022 roku**

Na podstawie art. 18 ust. 2 pkt 8 i art. 40 ust. 1 ustawy z dnia 8 marca 1990 r. o samorządzie gminnym (Dz. U. z 2021 r. poz. 1372) i art. 6 ust. 3 ustawy z dnia 15 listopada 1984 r. o podatku rolnym (Dz. U. z 2020 r. poz. 333) Rada Gminy Darłowo uchwała co następuje:

- § 1. Cenę skupu **1q żyta** jako podstawę do obliczenia podatku rolnego w **2022 r.** na obszarze Gminy Darłowo obniża się do kwoty **58,00 zł.**
- § 2. Wykonanie uchwały powierza się Wójtowi Gminy Darłowo.
- § 3. Uchwała podlega ogłoszeniu w Dzienniku Urzędowym Województwa Zachodniopomorskiego.
- § 4. Uchwała wchodzi w życie z dniem 1 stycznia 2022 r.


WOJTA GMINY DARŁOWO
mgr inż. Radosław Gładzowski

Uzasadnienie

Niniejszy projekt uchwały przygotowany został w myśl art. 6 ust. 3 ustawy z dnia 15 listopada 1984 r. o podatku rolnym (Dz. U. z 2020 r., poz. 333) z którego wynika, że Rada Gminy uprawniona jest do obniżenia ceny skupu żyta, przyjmowanej za podstawę obliczenia podatku rolnego, ogłoszonej w Komunikacie Prezesa Głównego Urzędu Statystycznego ogłaszanego w Dzienniku Urzędowym Rzeczypospolitej Polskiej „Monitor Polski” na terenie Gminy Darłowo.

Sporządziła:

Z-ca Skarbnika Gminy
Kierownik Dochodów i Wydatków
mgr Ilona Myśliko



Druk nr 24/2021^{xLI}

Projekt



UCHWAŁA NR
RADY GMINY DARŁOWO

z dnia 2021 r.



**w sprawie wyrażenia zgody na wydzierżawienie nieruchomości stanowiącej własność
Gminy Darłowo**

Na podstawie art. 18 ust. 2 pkt 9 lit. a ustawy z dnia 8 marca 1990 r. o samorządzie gminnym (Dz. U. z 2021 r., poz.1372), w związku z art. 13 ust. 1 ustawy z dnia 21 sierpnia 1997 r. o gospodarce nieruchomościami (Dz. U. z 2020 r. poz. 1990 ze zm.)

Rada Gminy Darłowo uchwala, co następuje:

§ 1. Wyraża się zgodę na wydzierżawienie dotychczasowemu dzierżawcy części nieruchomości stanowiącej własność Gminy Darłowo, oznaczonej numerem geodezyjnym 2/18 o powierzchni 0,4925 ha, położonej w obrębie ewidencyjnym Wicie. Kontynuacja dzierżawy na okres 2 lat. Celem dzierżawy jest prowadzenie działalności rekreacyjno-sportowej polegającej na prowadzeniu parku linowego.

§ 2. Wykonanie uchwały powierza się Wójtowi Gminy Darłowo.

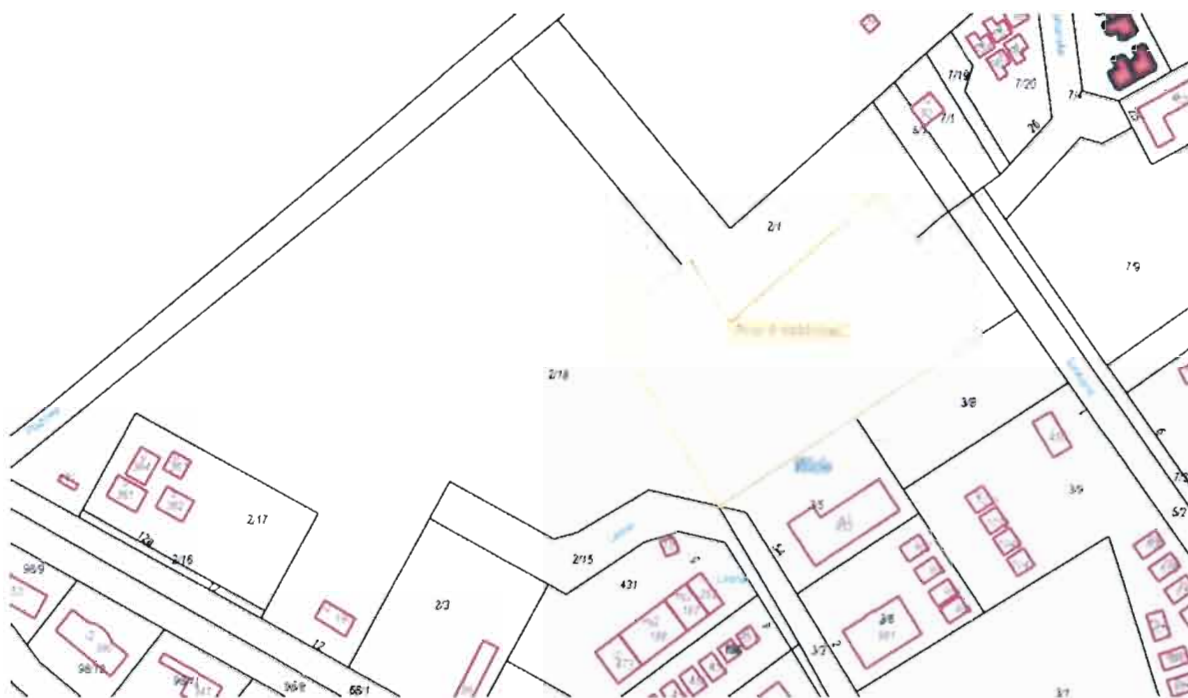
§ 3. Uchwała wchodzi w życie z dniem podjęcia.


WÓJT GMINY DARŁOWO
mgr inż. Radosław Gładzowski

UZASADNIENIE

Wójt Gminy Darłowo postanowił przedłożyć pod obrady Rady Gminy Darłowo propozycje wydzierżawienia na cele rekreacyjno-sportowe, polegające na prowadzeniu parku linowego, na rzecz dotychczasowego dzierżawcy, części nieruchomości stanowiącej własność Gminy Darłowo, oznaczonej jako działka numer 2/18 o pow. 0,4925 ha, położonej w obrębie ewidencyjnym Wicie.

Zgodnie z miejscowym planem zagospodarowania przestrzennego działka przeznaczona jest pod **UT-1** - tereny zabudowy usług turystyki o maksymalnym w.i.z 0.5. Obecna umowa dzierżawy wygasa 31.08.2024 r.



Inspektor
ds. planowania przestrzennego,
dzierżawy i najmu
M. Cyperska
mgr inż. Magdalena Cyperska



GMINA DARŁOWO

INFORMACJA O PRZEBIEGU WYKONANIA

BUDŻETU GMINY DARŁOWO

KSZTAŁTOWANIA SIĘ WIELOLETNIEJ

PROGNOZY FINANSOWEJ

ORAZ

INFORMACJA O PRZEBIEGU WYKONANIA

PLANU FINANSOWEGO

SAMORZĄDOWEJ INSTYTUCJI KULTURY

ZA I- SZE PÓŁROCZE 2021 ROKU

Sierpień 2021

SPIS TREŚCI

I. ZARZĄDZENIE WÓJTA GMINY DARŁOWO NR KW.0050.104.2021

1

*II. INFORMACJA O PRZEBIEGU WYKONANIA BUDŻETU ZA I-SZE
PÓŁROCZE 2021 roku*

Załączniki :

<i>- Wykonanie dochodów</i>	<i>2</i>
<i>- Wykonanie wydatków</i>	<i>5</i>
<i>- Wykonanie przychodów i rozchodów</i>	<i>7</i>

III. CZĘŚĆ OPISOWA

<i>- Dochody</i>	<i>8</i>
<i>- Wydatki</i>	<i>14</i>
<i>- Inwestycje</i>	<i>21</i>
<i>- Fundusz sołecki</i>	<i>22</i>

IV. WIELOLETNIA PROGNOZA FINANSOWA

<i>- Wykonanie wieloletniej prognozy finansowej</i>	<i>32</i>
<i>- Wykonanie przedsięwzięć inwestycyjnych</i>	<i>42</i>
<i>- Część opisowa przedsięwzięć inwestycyjnych</i>	<i>44</i>

V. INFORMACJA O PRZEBIEGU WYKONANIA PLANU FINANSOWEGO

45

Gminnej Biblioteki Publicznej w Domastawicach

Zarządzenie Nr KW.0050.104.2021
Wójta Gminy Darłowo
z dnia 25 sierpnia 2021 roku

w sprawie przedstawienia informacji o przebiegu wykonania budżetu Gminy Darłowo, kształtowaniu się wieloletniej prognozy finansowej oraz informacji o przebiegu wykonania planu finansowego samorządowej instytucji kultury za I- sze półrocze 2021 r.

Na podstawie art. 266 ust .1 ustawy z dnia 27 sierpnia 2009 r o finansach publicznych (Dz.U . z 2020 r. poz. 284,374,568,695,1175) oraz Uchwały Nr IX/49/2011 Rady Gminy Darłowo z dnia 15 czerwca 2011 r. w sprawie określenia zakresu i formy informacji o przebiegu wykonania budżetu i kształtowaniu się wieloletniej prognozy finansowej Gminy Darłowo za pierwsze półrocze zarządzam co następuje:

§1

Postanawiam przedstawić Radzie Gminy Darłowo i Regionalnej Izby Obrachunkowej w Szczecinie informację o przebiegu wykonania budżetu ,kształtowaniu się wieloletniej prognozy finansowej Gminy Darłowo oraz informację o przebiegu wykonania planu finansowego samorządowej instytucji kultury za I-sze półrocze 2021 r.

§2

Zarządzenie wchodzi w życie z dniem podpisania i podlega ogłoszeniu w biuletynie informacji publicznej Urzędu Gminy Darłowo.


WÓJT GMINY DARŁOWO
mgr inż. Radosław Głazewski

WYKONANIE DOCHODÓW BUDŻETU GMINY DARŁOWO

Dział	Rozdział	§	Nazwa podziałki klasyfikacji budżetowej	Plan		Wykonanie za I-sze półrocze 2021 roku	% wykonania	w tym:	
				5	6			docho- dy budżetowe	docho- dy majątkowe
010	01010	3	Rolnictwo i leśnictwo	607 619,97	604 812,67	99,54	7	604 812,67	0
			Inżynieria wodociągowa i kanalizacja	0,00	26 182,27			26 182,27	
			Wpływy z usług	0,00	26 182,27			26 182,27	
	01095		Procedura obradowa	607 619,97	578 630,40	95,23		578 630,40	
			Dotacje z majątku i dochody z działalności majątkowych i st.	30 000,00	1 008,93	3,38		1 008,93	
			0910 Obciążenie nieruchomości wapieli z tytułu podatków i opłat	0,00	1,90			1,90	
			2010 Dotacje celowe otrzymane z budżetu państwa na realizację zadań budżetowych z zakresu administracji rządowej oraz innych zadań zleconych gminie	577 619,97	577 619,97	100,00		577 619,97	
020	02095		Praceochrona	10 000,00	0,00	0,00		0,00	
			Praceochrona	10 000,00	0,00	0,00		0,00	
600	60016		Transport i łączność	3 158 303,07	0,00	0,00		0,00	0,00
			Środki na sfinansowanie zadań budżetowych gmin, powiatów, samorządów województw pozyskane z innych źródeł	50 000,00	0,00	0,00		0,00	0,00
6300	63000		Dotacje celowe w ramach programów finansowanych z udziałem środków europejskich oraz środków w art. 5 ust. 3 pkt 5 lit. A lub ustawy	287 743,05	0,00	0,00		0,00	
			Środki otrzymane z państwowych funduszy celowych na finansowanie lub sfinansowanie budżetów realizacji inwestycji i zakupów inwestycyjnych i st.	2 810 560,02	0,00	0,00		0,00	
6300	63003		Turystyka	648 803,87	648 803,87	100,00		648 803,87	0,00
			Zadania w zakresie upiększania turystyki	648 803,87	648 803,87	100,00		648 803,87	0,00
700	70005		Gospodarka mieszkaniowa	5 711 415,54	1 768 045,00	30,92		742 983,48	1 025 061,52
			Wpływy z opłat za zarząd i użytkowanie nieruchomości	5 711 415,54	1 768 045,00	30,92		742 983,48	1 025 061,52
			0650 Wpływy z opłat za zarząd i użytkowanie nieruchomości	80 000,00	30 382,96	38,22		30 382,96	
			0750 Wpływy z opłat za zarząd i użytkowanie nieruchomości	395 412,33	395 412,33	100,00		395 412,33	
			0770 Wpływy z opłat nabycia prawa własności	1 200 000,00	633 675,62	53,31		263 879,33	369 800,00
			0820 Podatki osobiste	10 000,00	41 919,07	419,19		41 919,07	0,00
			0970 Wpływy z różnych dochodów	120 000,00	80 530,77	67,44		80 530,77	
			Dotacje celowe w ramach programów finansowanych z udziałem środków europejskich oraz środków w art. 5 ust. 3 pkt 5 lit. A lub ustawy	2 834 249,48	165 885,11	5,85		0,00	165 885,11
			Dotacje celowe w ramach programów finansowanych z udziałem środków europejskich oraz środków w art. 5 ust. 3 pkt 5 lit. A lub ustawy	597 166,06	25 520,79	4,27		0,00	25 520,79
			Dotacje celowe w ramach programów finansowanych z udziałem środków europejskich oraz środków w art. 5 ust. 3 pkt 5 lit. A lub ustawy	15 300,00	8 300,54	54,25		6 300,54	
			Dotacje celowe w ramach programów finansowanych z udziałem środków europejskich oraz środków w art. 5 ust. 3 pkt 5 lit. A lub ustawy	300,00	136,68	45,56		136,68	
			Dotacje celowe w ramach programów finansowanych z udziałem środków europejskich oraz środków w art. 5 ust. 3 pkt 5 lit. A lub ustawy	15 000,00	6 163,86	41,09		6 163,86	
			Dotacje celowe w ramach programów finansowanych z udziałem środków europejskich oraz środków w art. 5 ust. 3 pkt 5 lit. A lub ustawy	15 000,00	6 163,86	41,09		6 163,86	
			Dotacje celowe w ramach programów finansowanych z udziałem środków europejskich oraz środków w art. 5 ust. 3 pkt 5 lit. A lub ustawy	38 074,65	92 601,05	243,52		92 601,05	
			Dotacje celowe w ramach programów finansowanych z udziałem środków europejskich oraz środków w art. 5 ust. 3 pkt 5 lit. A lub ustawy	44 128,65	27 227,35	61,70		27 227,35	
			Dotacje celowe w ramach programów finansowanych z udziałem środków europejskich oraz środków w art. 5 ust. 3 pkt 5 lit. A lub ustawy	44 128,65	27 227,35	61,70		27 227,35	
			Dotacje celowe w ramach programów finansowanych z udziałem środków europejskich oraz środków w art. 5 ust. 3 pkt 5 lit. A lub ustawy	1 000,00	1,55	0,15		1,55	
			Dotacje celowe w ramach programów finansowanych z udziałem środków europejskich oraz środków w art. 5 ust. 3 pkt 5 lit. A lub ustawy	54 485,50	5 448,55	10,00		5 448,55	
			Dotacje celowe w ramach programów finansowanych z udziałem środków europejskich oraz środków w art. 5 ust. 3 pkt 5 lit. A lub ustawy	54 478,00	54 478,00	100,00		54 478,00	
			Dotacje celowe w ramach programów finansowanych z udziałem środków europejskich oraz środków w art. 5 ust. 3 pkt 5 lit. A lub ustawy	1 000,00	7,50	0,75		7,50	
			Dotacje celowe w ramach programów finansowanych z udziałem środków europejskich oraz środków w art. 5 ust. 3 pkt 5 lit. A lub ustawy	10 888,00	10 888,00	100,00		10 888,00	
			Dotacje celowe w ramach programów finansowanych z udziałem środków europejskich oraz środków w art. 5 ust. 3 pkt 5 lit. A lub ustawy	10 888,00	10 888,00	100,00		10 888,00	
			Dotacje celowe w ramach programów finansowanych z udziałem środków europejskich oraz środków w art. 5 ust. 3 pkt 5 lit. A lub ustawy	1 925,00	815,00	42,33		815,00	
			Dotacje celowe w ramach programów finansowanych z udziałem środków europejskich oraz środków w art. 5 ust. 3 pkt 5 lit. A lub ustawy	1 925,00	815,00	42,33		815,00	
			Dotacje celowe w ramach programów finansowanych z udziałem środków europejskich oraz środków w art. 5 ust. 3 pkt 5 lit. A lub ustawy	1 925,00	815,00	42,33		815,00	
			Dotacje celowe w ramach programów finansowanych z udziałem środków europejskich oraz środków w art. 5 ust. 3 pkt 5 lit. A lub ustawy	50 000,00	5 524,86	11,05		5 524,86	
			Dotacje celowe w ramach programów finansowanych z udziałem środków europejskich oraz środków w art. 5 ust. 3 pkt 5 lit. A lub ustawy	50 000,00	5 524,86	11,05		5 524,86	
			Dotacje celowe w ramach programów finansowanych z udziałem środków europejskich oraz środków w art. 5 ust. 3 pkt 5 lit. A lub ustawy	50 000,00	5 524,86	11,05		5 524,86	
			Dotacje celowe w ramach programów finansowanych z udziałem środków europejskich oraz środków w art. 5 ust. 3 pkt 5 lit. A lub ustawy	29 347 701,98	14 562 244,10	49,63		14 562 244,10	
			Dotacje celowe w ramach programów finansowanych z udziałem środków europejskich oraz środków w art. 5 ust. 3 pkt 5 lit. A lub ustawy	27 000,00	18 218,23	67,47		18 218,23	
			Dotacje celowe w ramach programów finansowanych z udziałem środków europejskich oraz środków w art. 5 ust. 3 pkt 5 lit. A lub ustawy	26 000,00	18 139,28	69,77		18 139,28	
			Dotacje celowe w ramach programów finansowanych z udziałem środków europejskich oraz środków w art. 5 ust. 3 pkt 5 lit. A lub ustawy	1 000,00	78,94	7,89		78,94	

75015	Wpływy z podatku rolnego podatku leśnego podatku od czynności cywilnoprawnych podatku od spadków i darowizn oraz podatku od osób fizycznych od prawnych i innych jednostek organizacyjnych	14 188 000,00	6 759 679,50	47,64	6 759 679,50
0310	Podatek od nieruchomości	13 500 000,00	6 522 301,21	48,31	6 522 301,21
0320	Podatek leśny	340 000,00	65 849,30	19,37	65 849,30
0330	Podatek od czynności cywilnoprawnych	200 000,00	109 692,00	54,85	109 692,00
0340	Podatek od spadków i darowizn	65 000,00	47 227,40	72,86	47 227,40
0350	Podatek od czynności cywilnoprawnych	5 000,00	2 500,00	50,00	2 500,00
0360	Wpływy z tytułu kosztów eksploatacyjnych i kosztów upomnień	1 000,00	487,20	48,72	487,20
0380	Wpływy z opłaty prasologicznej	2 000,00	0,00	0,00	0,00
0390	Obciążenie od nieruchomości wpląt z tytułu podatku i opłat od spadków i darowizn, podatku i opłat lokalnych od osób fizycznych	75 000,00	11 622,39	15,50	11 622,39
75016	Wpływy z podatku rolnego podatku leśnego podatku od czynności cywilnoprawnych podatku od spadków i darowizn, podatku i opłat lokalnych od osób fizycznych	8 538 999,46	4 109 087,26	48,12	4 109 087,26
0310	Podatek od nieruchomości	3 550 000,00	2 334 259,70	65,75	2 334 259,70
0320	Podatek leśny	1 100 000,00	705 868,68	64,17	705 868,68
0330	Podatek od czynności cywilnoprawnych	3 500,00	2 309,36	66,00	2 309,36
0340	Podatek od spadków i darowizn	85 000,00	41 040,20	48,28	41 040,20
0350	Podatek od czynności cywilnoprawnych	80 000,00	139 712,57	174,64	139 712,57
0390	Wpływy z opłaty uzdrowiskowej i pobieranej w gminach posiadających status gminy uzdrowiskowej	2 700 000,00	237 401,00	8,79	237 401,00
0430	Wpływy z opłaty larowcowej	0,00	1 140,00	0,00	1 140,00
0440	Wpływy z opłaty miejscowej	410 000,00	5 901,00	1,44	5 901,00
0500	Podatek od czynności cywilnoprawnych	550 000,00	565 264,03	102,78	565 264,03
0640	Wpływy z tytułu kosztów eksploatacyjnych i kosztów upomnień	20 000,00	13 348,14	66,74	13 348,14
0680	Wpływy z opłaty prasologicznej	1 489,46	4 650,00	310,11	4 650,00
0910	Obciążenie od nieruchomości wpląt	40 000,00	54 192,68	135,46	54 192,68
75018	Wpływy z innych opłat skarbowych dochody jednostek samorządu terytorialnego	685 021,50	597 969,85	86,86	597 969,85
0410	Wpływy z opłaty skarbowej	35 000,00	25 358,14	72,45	25 358,14
0450	Wpływy z opłaty za zrzeczenie na sprzedaż alkoholu	300 000,00	227 616,60	75,87	227 616,60
0490	Wpływy z innych lokalnych opłat pobieranych przez p.j. na podstawie zarządzeń władz	200 000,00	179 707,32	89,85	179 707,32
0600	Wpływy z tytułu kosztów eksploatacyjnych opłaty komorniczej i kosztów upomnień	0,00	3 243,25	0,00	3 243,25
0620	Wpływy z różnych opłat	5 000,00	-1 000,00	-20,00	-1 000,00
0910	Obciążenie od nieruchomości wpląt z tytułu podatku i opłat	159 021,50	8 423,07	5,29	8 423,07
75021	Rekomendowany urzędowy dochód w podatkach i opłatach lokalnych	5 897 081,00	3 080 289,23	52,23	3 080 289,23
0010	Udziały gmin w podatkach skarbowych dochod	5 837 081,00	2 849 553,00	48,82	2 849 553,00
0020	Podatek dochodowy od osób fizycznych	60 000,00	230 736,23	384,56	230 736,23
0030	Różne rozliczenia	12 800 422,00	5 795 316,00	45,27	5 795 316,00
2910	Część oświatowa subwencji ogólnej	7 666 889,00	4 718 088,00	61,54	4 718 088,00
2920	Subwencja ogólna z budżetu państwa	2 154 459,00	1 077 228,00	50,00	1 077 228,00
2930	Subwencja ogólna z budżetu państwa	2 979 074,00	1 640 714,00	55,11	1 640 714,00
0510	Przebiegi ujęte	25 000,00	0,00	0,00	0,00
0940	Wpływy z rozliczeń z tytułu ulubień	50 000,00	0,00	0,00	0,00
2970	Dotacja z budżetu państwa dla gmin uzdrowiskowych	2 504 074,00	0,00	0,00	0,00
0510	Przebiegi ujęte	3 018 183,45	3 018 183,45	100,00	3 018 183,45
0520	Różne rozliczenia finansowe	8 238,90	8 238,90	100,00	8 238,90
0530	Przebiegi ujęte	9 944,95	9 944,95	100,00	9 944,95
80103	Wpływy z tytułu kosztów eksploatacyjnych i innych	3 000 000,00	3 000 112,95	100,00	3 000 112,95
80113	Dotacje przekazane w szkołach podstawowych	151 513,00	78 675,21	52,00	78 675,21
80113	Dotacje celowe otrzymane z budżetu państwa na realizację własnych zadań	20 000,00	3 115,21	15,58	3 115,21
80113	Dotacje celowe otrzymane z budżetu państwa na realizację zadań	20 000,00	1 489,95	7,45	1 489,95
80113	Dotacje celowe otrzymane z budżetu państwa na realizację zadań	20 000,00	1 489,95	7,45	1 489,95
80113	Dotacje celowe otrzymane z budżetu państwa na realizację zadań	11 044,00	10 542,00	95,45	10 542,00
80113	Dotacje celowe otrzymane z budżetu państwa na realizację zadań	10 044,00	10 044,00	100,00	10 044,00
80113	Dotacje celowe otrzymane z budżetu państwa na realizację zadań	1 000,00	488,00	48,80	488,00
80113	Dotacje celowe otrzymane z budżetu państwa na realizację zadań	1 118 184,31	570 439,55	51,01	570 439,55
80113	Dotacje celowe otrzymane z budżetu państwa na realizację zadań	35 000,00	5 992,72	17,12	5 992,72
80113	Dotacje celowe otrzymane z budżetu państwa na realizację zadań	35 000,00	5 992,72	17,12	5 992,72
80113	Dotacje celowe otrzymane z budżetu państwa na realizację zadań	26 572,00	10 430,00	39,25	10 430,00
80113	Dotacje celowe otrzymane z budżetu państwa na realizację zadań	14 878,00	67 400,00	451,11	67 400,00
80113	Dotacje celowe otrzymane z budżetu państwa na realizację zadań	141 878,00	87 400,00	61,63	87 400,00
80113	Dotacje celowe otrzymane z budżetu państwa na realizację zadań	817,31	817,31	100,00	817,31
80113	Dotacje celowe otrzymane z budżetu państwa na realizację zadań	228 247,00	115 400,00	50,56	115 400,00
80113	Dotacje celowe otrzymane z budżetu państwa na realizację zadań	228 247,00	115 400,00	50,56	115 400,00

85219	Określenie pomocy społecznej	146 842,00	74 436,00	50,89	74 436,00	50,89	74 436,00
2010	Dotacje celowe otrzymane z budżetu państwa na realizację wsiadanych zadań	2 436,00	2 436,00	85,71	2 436,00	85,71	2 436,00
2010	Dotacje celowe otrzymane z budżetu państwa na realizację wsiadanych zadań	144 000,00	72 000,00	50,00	72 000,00	50,00	72 000,00
65228	Współpraca z organizacjami	16 500,00	7 165,30	43,43	7 165,30	43,43	7 165,30
65230	Współpraca z organizacjami	16 500,00	7 165,30	43,43	7 165,30	43,43	7 165,30
65230	Współpraca z organizacjami	420 000,00	288 995,22	68,81	288 995,22	68,81	288 995,22
2030	Dotacje celowe otrzymane z budżetu państwa na realizację wsiadanych zadań	180 000,00	93 895,22	52,17	93 895,22	52,17	93 895,22
65295	Dotacje celowe otrzymane z budżetu państwa na realizację wsiadanych zadań	260 000,00	195 000,00	75,00	195 000,00	75,00	195 000,00
65295	Dotacje celowe otrzymane z budżetu państwa na realizację wsiadanych zadań	102 528,00	0,00	0,00	0,00	0,00	0,00
65295	Dotacje celowe otrzymane z budżetu państwa na realizację wsiadanych zadań	102 528,00	0,00	0,00	0,00	0,00	0,00
654	Dotacje celowe otrzymane z budżetu państwa na realizację wsiadanych zadań	20 132,00	20 132,00	100,00	20 132,00	100,00	20 132,00
654	Dotacje celowe otrzymane z budżetu państwa na realizację wsiadanych zadań	20 132,00	20 132,00	100,00	20 132,00	100,00	20 132,00
655	Dotacje celowe otrzymane z budżetu państwa na realizację wsiadanych zadań	11 386 753,42	6 275 024,42	55,09	6 275 024,42	55,09	6 275 024,42
65501	Dotacje celowe otrzymane z budżetu państwa na realizację wsiadanych zadań	3 970 000,00	3 970 000,00	52,41	3 970 000,00	52,41	3 970 000,00
65502	Dotacje celowe otrzymane z budżetu państwa na realizację wsiadanych zadań	7 575 000,00	3 970 000,00	52,41	3 970 000,00	52,41	3 970 000,00
65504	Dotacje celowe otrzymane z budżetu państwa na realizację wsiadanych zadań	3 161 247,42	1 799 120,78	56,81	1 799 120,78	56,81	1 799 120,78
65504	Dotacje celowe otrzymane z budżetu państwa na realizację wsiadanych zadań	3 126 247,42	1 788 247,42	57,20	1 788 247,42	57,20	1 788 247,42
65513	Dotacje celowe otrzymane z budżetu państwa na realizację wsiadanych zadań	35 000,00	10 873,36	31,07	10 873,36	31,07	10 873,36
65516	Dotacje celowe otrzymane z budżetu państwa na realizację wsiadanych zadań	492,00	0,00	0,00	0,00	0,00	0,00
65516	Dotacje celowe otrzymane z budżetu państwa na realizację wsiadanych zadań	492,00	0,00	0,00	0,00	0,00	0,00
65516	Dotacje celowe otrzymane z budżetu państwa na realizację wsiadanych zadań	28 300,00	28 300,00	100,00	28 300,00	100,00	28 300,00
65516	Dotacje celowe otrzymane z budżetu państwa na realizację wsiadanych zadań	28 300,00	28 300,00	100,00	28 300,00	100,00	28 300,00
65516	Dotacje celowe otrzymane z budżetu państwa na realizację wsiadanych zadań	831 714,00	481 607,64	57,92	481 607,64	57,92	481 607,64
65516	Dotacje celowe otrzymane z budżetu państwa na realizację wsiadanych zadań	831 714,00	481 607,64	57,92	481 607,64	57,92	481 607,64
65516	Dotacje celowe otrzymane z budżetu państwa na realizację wsiadanych zadań	519 597,85	413 236,24	80,16	413 236,24	80,16	413 236,24
65516	Dotacje celowe otrzymane z budżetu państwa na realizację wsiadanych zadań	56 156,95	46 121,75	82,13	46 121,75	82,13	46 121,75
65516	Dotacje celowe otrzymane z budżetu państwa na realizację wsiadanych zadań	56 156,95	46 121,75	82,13	46 121,75	82,13	46 121,75
65516	Dotacje celowe otrzymane z budżetu państwa na realizację wsiadanych zadań	12 419,15	12 419,15	100,00	12 419,15	100,00	12 419,15
65516	Dotacje celowe otrzymane z budżetu państwa na realizację wsiadanych zadań	12 419,15	12 419,15	100,00	12 419,15	100,00	12 419,15
65516	Dotacje celowe otrzymane z budżetu państwa na realizację wsiadanych zadań	1 487 793,05	1 435 831,89	46,52	1 435 831,89	46,52	1 435 831,89
65516	Dotacje celowe otrzymane z budżetu państwa na realizację wsiadanych zadań	1 100,00	4 827,21	43,88	4 827,21	43,88	4 827,21
65516	Dotacje celowe otrzymane z budżetu państwa na realizację wsiadanych zadań	2 800,00	1 273 898,81	45,51	1 273 898,81	45,51	1 273 898,81
65516	Dotacje celowe otrzymane z budżetu państwa na realizację wsiadanych zadań	2 15 032,72	30 609,78	14,33	30 609,78	14,33	30 609,78
65516	Dotacje celowe otrzymane z budżetu państwa na realizację wsiadanych zadań	30 609,78	30 609,78	100,00	30 609,78	100,00	30 609,78
65516	Dotacje celowe otrzymane z budżetu państwa na realizację wsiadanych zadań	184 423,00	13 522,00	7,33	13 522,00	7,33	13 522,00
65516	Dotacje celowe otrzymane z budżetu państwa na realizację wsiadanych zadań	10 000,00	64 216,50	642,17	64 216,50	642,17	64 216,50
65516	Dotacje celowe otrzymane z budżetu państwa na realizację wsiadanych zadań	10 000,00	64 214,78	642,15	64 214,78	642,15	64 214,78
65516	Dotacje celowe otrzymane z budżetu państwa na realizację wsiadanych zadań	2,60	-0,88	-0,88	-0,88	-0,88	-0,88
65516	Dotacje celowe otrzymane z budżetu państwa na realizację wsiadanych zadań	0,00	2,60	2,60	2,60	2,60	2,60
65516	Dotacje celowe otrzymane z budżetu państwa na realizację wsiadanych zadań	0,00	0,78	0,78	0,78	0,78	0,78
65516	Dotacje celowe otrzymane z budżetu państwa na realizację wsiadanych zadań	62 308,81	62 308,81	100,00	62 308,81	100,00	62 308,81
65516	Dotacje celowe otrzymane z budżetu państwa na realizację wsiadanych zadań	62 308,81	62 308,81	100,00	62 308,81	100,00	62 308,81
65516	Dotacje celowe otrzymane z budżetu państwa na realizację wsiadanych zadań	38 429,16	38 429,16	100,00	38 429,16	100,00	38 429,16
65516	Dotacje celowe otrzymane z budżetu państwa na realizację wsiadanych zadań	50 000,00	7 256,68	14,51	7 256,68	14,51	7 256,68
65516	Dotacje celowe otrzymane z budżetu państwa na realizację wsiadanych zadań	50 000,00	7 256,68	14,51	7 256,68	14,51	7 256,68
65516	Dotacje celowe otrzymane z budżetu państwa na realizację wsiadanych zadań	50 000,00	7 256,68	14,51	7 256,68	14,51	7 256,68
65516	Dotacje celowe otrzymane z budżetu państwa na realizację wsiadanych zadań	165 709,00	83 938,31	50,68	83 938,31	50,68	83 938,31
65516	Dotacje celowe otrzymane z budżetu państwa na realizację wsiadanych zadań	165 709,00	83 938,31	50,68	83 938,31	50,68	83 938,31
65516	Dotacje celowe otrzymane z budżetu państwa na realizację wsiadanych zadań	30 000,00	6 829,27	22,76	6 829,27	22,76	6 829,27
65516	Dotacje celowe otrzymane z budżetu państwa na realizację wsiadanych zadań	110 000,00	76 507,04	69,55	76 507,04	69,55	76 507,04
65516	Dotacje celowe otrzymane z budżetu państwa na realizację wsiadanych zadań	25 709,00	602,00	2,34	602,00	2,34	602,00
65516	Dotacje celowe otrzymane z budżetu państwa na realizację wsiadanych zadań	25 709,00	602,00	2,34	602,00	2,34	602,00
65516	Dotacje celowe otrzymane z budżetu państwa na realizację wsiadanych zadań	34 394 459,19	10 306 894,41	41,95	10 306 894,41	41,95	10 306 894,41
65516	Dotacje celowe otrzymane z budżetu państwa na realizację wsiadanych zadań	34 394 459,19	10 306 894,41	41,95	10 306 894,41	41,95	10 306 894,41



Strona 10 z 12
Data: 2021-08-11 10:44:20
Właściciel: Władimir Dobrek
Z dnia 25 sierpnia 2021 roku

WYKONANIE WYDATKOW BUDŻETU TUMINY DARBOWO
ZA 11. ŚMIE POROCDIE 2021 ROK

Dz.	Nazwa	Plan	Wykonane początek 2021 r.	%	z tego					w tym				
					Wydatki celowe	Wydatki celowe z dotacji	Wydatki celowe z dotacji budżetowych	Wydatki celowe z dotacji budżetowych z tytułu dotacji	Wydatki celowe z dotacji budżetowych z tytułu dotacji z budżetu państwa	Wydatki celowe z dotacji budżetowych z tytułu dotacji z budżetu państwa z tytułu dotacji	Wydatki celowe z dotacji budżetowych z tytułu dotacji z budżetu państwa z tytułu dotacji z budżetu państwa	Wydatki celowe z dotacji budżetowych z tytułu dotacji z budżetu państwa z tytułu dotacji z budżetu państwa	Wydatki celowe z dotacji budżetowych z tytułu dotacji z budżetu państwa z tytułu dotacji z budżetu państwa	Wydatki celowe z dotacji budżetowych z tytułu dotacji z budżetu państwa z tytułu dotacji z budżetu państwa
010	ROLNICTWO I LEŚNICTWO	3	816 072,13	80,1	709 661,80	795 122,15	0,00	11	13	14	15	16		
01008	Budowa i utrzymanie urządzeń melior.		219 452,18	41,51	118 700,00	118 700,00	0,00							
01030	Użytki terenowe		29 000,00	50,80	14 731,93	17 721,93	0,00							
01095	Użytki terenowe		3 288,77	3,29	3 288,77	3 288,77	0,00							
060	120 000,00		819 215,84	82,96	687 219,23	678 850,66	0,00							
60014	Drogi publiczne powiatowe		560 000,00	0,00	0,00	0,00	0,00							
60016	Drogi publiczne gminne		5 357 344,07	10,85	597 270,23	578 950,86	0,00							
60095	Przebudowa drogi powiat.		10 000,00	0,00	0,00	0,00	0,00							
630	TURYSTYKA		1 899 295,84	3,11	52 233,03	39 253,03	0,00							
63003	Centrum w zakresie sportu rekreacyjnego turystyki		1 619 295,84	1,17	18 070,20	18 070,20	0,00							
63095	Programy rozwojowe terenów wiejskich		300 000,00	43,92	34 392,83	2 180,00	0,00							
700	OGRODNIARSTWO I LEŚNICTWO		7 771 324,28	100,00	7 771 324,28	7 771 324,28	0,00							
70005	Wycena i sprzedaż drzewa wycięte w lasach		655 624,00	10,36	399 079,83	318 297,40	0,00							
716	100 000,00		223 000,00	40,83	84 733,03	81 034,68	0,00							
71004	Prace pielęgnacyjne w lasach		147 000,00	55,21	51 165,38	31 034,06	0,00							
71035	Cmentarze		80 000,00	13,96	13 267,65	13 267,65	0,00							
750	ADMINISTRACJA PUBLICZNA		6 179 324,28	49,16	3 313 210,84	2 394 442,33	0,00							
75011	Urzędy, województwa		44 176,85	61,70	27 226,00	27 226,00	0,00							
75022	Rezerwy finansowe		270 204,00	3,94	108 226,04	108 226,04	0,00							
75050	Stacje i punkty kontrolne		5 104 000,00	100,00	3 182 758,80	3 182 758,80	0,00							
75075	Pracownie biurowe i kancelarie w urządach samorządowych		12 000,00	6,08	720,00	720,00	0,00							
75095	Pracownie biurowe i kancelarie w urządach samorządowych		460 000,00	88 456,26	28 473,84	6 183,94	0,00							
781	URZĘDY NACZELNYCH ORGANÓW WŁADZY KONTROLI I OCHRONY PRAWA ORAZ SĄDOWY		1 826,00	50,15	816,00	816,00	0,00							
79101	Urzędy naczelnych organów władzy kontroli i ochrony praw		1 826,00	30,15	516,00	516,00	0,00							
79102	Urzędy naczelnych organów władzy kontroli i ochrony praw		1 194 817,06	19,25	299 816,86	171 121,86	0,00							
79412	Organizacja i kierownictwo		767 143,73	16,02	127 864,07	36 906,40	0,00							
79414	Organizacja i kierownictwo		8 500,00	3 620,24	3 620,24	3 620,24	0,00							
79416	Straz miejskie		251 173,33	96 922,55	96 922,55	96 922,55	0,00							
79421	Zarządztwo i organizacja		119 000,00	2,34	7 300,00	7 300,00	0,00							
797	OBSŁUGA DŁUGÓW PUBLICZNYCH		119 072,00	31 038,33	31 038,33	31 038,33	0,00							
79702	Obsługa papierów wartościowych, wspaniałe		119 072,00	35,07	31 038,33	31 038,33	0,00							
800	ROZDZIAŁ BUDŻETOWY		100 000,00	0,00	0,00	0,00	0,00							
80205	ROZDZIAŁ BUDŻETOWY		100 000,00	0,00	0,00	0,00	0,00							
801	OSWIATA I WYCHOWANIE		17 349 838,47	41,19	7 138 260,70	3 818 844,75	0,00							
80101	Szkoly podstawowe		13 814 000,00	5 335 062,73	5 335 062,73	5 335 062,73	0,00							
80103	Przebiegielstwo w szkole		1 656 500,00	998 219,21	998 219,21	998 219,21	0,00							
80104	Przebiegielstwo		500 000,00	160 102,69	160 102,69	160 102,69	0,00							
80113	Dotowania na koszty nauki i wychowania		874 300,00	278 256,14	278 256,14	278 256,14	0,00							
80449	Dotowania na koszty nauki i wychowania w szkołach i placówkach		87 215,00	13 944,25	13 944,25	13 944,25	0,00							
80150	Dotowania na koszty nauki i wychowania w szkołach i placówkach		484 615,00	756 145,51	756 145,51	756 145,51	0,00							
80195	Przebiegielstwo w szkole i wychowanie		93 152,00	72 365,52	72 365,52	72 365,52	0,00							
851	OCZYSZCZENIA WODNOŚCI		418 870,87	98 312,74	98 312,74	98 312,74	0,00							
85146	Programy pilotażowe w wódzie		90 000,00	13 566,80	13 566,80	13 566,80	0,00							
85153	Zwalczanie wód szkodliwych		10 000,00	0,00	0,00	0,00	0,00							
85154	Przebiegielstwo wód szkodliwych		38 616,67	78 312,21	78 312,21	78 312,21	0,00							
85199	Oczyszczanie wód szkodliwych		11 044,00	8 269,71	8 269,71	8 269,71	0,00							

w tym:

z tego:

w tym:

Załącznik Nr 3
do Zarządzenia Nr KW.0050.104.2021
Wójta Gminy Darłowo
z dnia 25 sierpnia 2021 roku

WYKONANIE PRZYCHODÓW I ROZCHODÓW
BUDŻETU GMINY DARŁOWO za I-sze półrocze 2021 rok

Lp	Treść	Klasyfikacja	Plan	Wykonanie	%
1	2	3	4	5	6
1	Przychody ogółem	§	8 606 487,18	4 783 285,41	55,58
2	kredyty	952	5 100 000,00	0,00	
	pożyczki	952	0,00	0,00	
3	Przychody jednostek samorządu terytorialnego z niewykorzystanych środków pieniężnych na rachunku bieżącym budżetu, wynikających z rozliczenia dochodów i wydatków nimi finansowanych związanych ze szczególnymi zasadami wykonywania budżetu określonymi w odrębnych ustawach	905	1 806 455,18	1 815 281,85	100,49
4	Przychody jst z tytułu zaciągniętych pożyczek i kredytów oraz wyemitowanych papierów wartościowych na spłatę wcześniej zaciągniętych zobowiązań	907	1 700 032,00	0,00	
5	Nadwyżka budżetu z lat ubiegłych	957		137 672,84	
6	Inne źródła (wolne środki)	955		2 830 330,72	
	Rozchody ogółem:		1 700 032,00	850 036,00	50,00
1	Spłaty kredytów	992	1 700 032,00	850 036,00	50,00
2	Spłaty pożyczek	992			

WÓJTA GMINY DARŁOWO
mgr inż. Radosław Głazowski

DOCHODY

Gminy uzyskują dochody z różnych źródeł. System źródeł dochodów gmin określony jest przez państwo i określa podstawowe kategorie źródeł dochodów gmin tj.:

- a) Dochody własne
- b) Dotacje z budżetu państwa

Źródła dochodów gminnych to przede wszystkim dochody typu fiskalnego oraz dochody zewnętrzne. Do dochodów własnych typu fiskalnego min. należą :

- 1) Podatki
 - a) rolny
 - b) od nieruchomości
 - c) leśny
 - d) od środków transportowych
 - e) od spadków i darowizn
 - f) dochodowy od działalności gospodarczej osób fizycznych , opłacony w formie karty podatkowej
 - g) od czynności cywilnoprawnych
- 2) Opłaty:
 - a) skarbowe
 - b) targowe
 - c) miejscowe
 - d) uzdrowiskowe
 - e) eksploatacyjna
 - f) innych na podstawie odrębnych ustaw
- 3) Udziały w podatkach stanowiących dochód budżetu państwa :
 - a) wpływów z podatku dochodowego od osób fizycznych, zamieszkałych na terenie gminy
 - b) wpływów z podatku dochodowego od osób prawnych i jednostek organizacyjnych niemających osobowości prawnej, posiadających siedzibę na terenie gminy .

Wśród dochodów majątkowych wyróżnić można dochody ze sprzedaży majątku gminy, oraz dotacje otrzymane na realizację zadań inwestycyjnych .

Dochody zewnętrzne budżetów gmin , to dochody, które w różnych formach przekazywane są gminom bądź , to z budżetu państwa , bądź to z państwowych funduszy celowych głównie to :

- subwencje
- dotacje

Przychody mające charakter zwrotny to zaciągane przez gminę kredyty bankowe oraz pożyczki , a także przychody z emisji papierów wartościowych . Zaciąganie kredytów długoterminowych należy do właściwości rady gminy .

Prognozowane dochody budżetu Gminy Darłowo na 2021 rok na dzień 30 czerwca wynoszą 71 577 067,23 zł, wykonano w okresie sprawozdawczym 34 394 459,19 zł , a ich realizacja przedstawia się następująco :

Dział 010 – Rolnictwo i łowiectwo

Zaplanowano dochody z najmu i dzierżawy gruntów używanych rolniczo wraz z odsetkami od nieterminowych płatności w I-szym półroczu 2021 roku zostały wykonane w kwocie 1 010,43 zł.

Ponadto na wypłatę podatku akcyzowego zawartego w cenie paliwa gmina w I-szym półroczu 2021 roku Gmina Darłowo otrzymała dotację w wysokości 577 619,97 zł.

Dział 020 – Leśnictwo

Dochody z tego tytułu pochodzą od kół łowieckich działających na terenie gminy plan dochodów wynosi 10 000,00 zł.

Dział 600 – Transport i łączność

Dochody w tym dziale to dotacje przyznane na realizację zadań drogowych, zaplanowano na kwotę 3 158 303,07 zł. Na realizację zadań pn.

Przebudowa drogi Gminnej w m. Kopań 297 743,05 zł

Przebudowa ul. Dąbkowickiej w Uzdrowisku Dąbki w m. Dąbki 2 810 560,02 zł

Remont drogi w miejscowości Słowino 50 000,00 zł

Dział 700 - Gospodarka mieszkaniowa

Dochody w ramach działu gospodarka mieszkaniowa pochodzą z następujących źródeł i zostały wykonane w wysokości:

- wpływy za zarząd i wieczyste użytkowanie	50 382,96 zł
- wpływy z użytkowania wieczystego nieruchomości	303 851,35 zł
- dochody z najmu i dzierżawy	265 879,33 zł
- sprzedaż zasobów mienia	831 675,62 zł
- odsetki od nieterminowych opłat	41 919,07 zł
- dochody różne (m.in.zwrot za energię, zużycie wody)	80 930,77 zł

Dochody z tytułu dotacji otrzymanej na realizację zadania pn. "Realizacja procesu rewitalizacji w m.Drozdowo poprzez budowę zespołu boisk sport.-rekreacyjnych 191 405,90 zł(zwrot po całkowitym rozliczeniu zadania wykonanym w 2020 roku).

Dział 710 – Działalność usługowa

Dochody w tym dziale pochodzą z wynajmu domów pogrzebowych znajdujących się na terenie Gminy Darłowo i zostały wykonane w I-szym półroczu 2021 r w wysokości 136,68 zł, oraz odpłatność za miejsca pochówku 6 163,86 zł.

Dział 750 - Administracja publiczna

Planowane dochody w tym dziale wynoszą 56 014,65 zł.

Zgodnie z informacją od Wojewody Zachodniopomorskiego we wstępnym podziale dotacji celowych przekazanych z budżetu państwa dla gmin na zadania z zakresu administracji rządowej zaplanowano na kwotę 44 126,65 zł, która jest przekazywana miesięcznie i w okresie sprawozdawczym wpłynęło do budżetu gminy 27 226,00 zł. W ramach dochodów różnych w I-szym półroczu 2021 wykonano 7,50 zł m.in. za usługi ksero, duplikat legitymacji szkolnej. Zwroty z lat ubiegłych wykonano w kwocie 54 478,00 zł z tytułu VAT.

Ponadto gmina otrzymała dotację na wydatki związane z przygotowaniem Powszechnego spisu ludności w wysokości 10 888,00 zł.

Dział 751 - Urzędy naczelnych organów władzy państwowej, kontroli i ochrony prawa, oraz sądownictwa .

Dotacja celowa na aktualizację spisu wyborców , którą otrzymaliśmy z Krajowego Biura Wyborczego w okresie sprawozdawczym zrealizowana została w kwocie 815,00 zł.

Dział 754 – Bezpieczeństwo publiczne i ochrona przeciwpożarowa

Dochody w tym dziale pochodzą z tytułu mandatów karnych nałożonych przez straż gminną. Na planowaną kwotę dochodów z tego tytułu w wysokości 50 000,00 zł ,wykonano w okresie sprawozdawczym 5 524,86 zł.

Dział 756 – Dochody od osób prawnych , od osób fizycznych i od innych jednostek nie posiadających osobowości prawnej oraz wydatki związane z ich poborem .

Dochody działu 756 stanowią istotną pozycję w budżecie gminy . Są to wpływy z podatków od ludności i przedsiębiorstw . Na 2021 rok prognozuje się dochody z tego tytułu w wysokości 29 347 701,96 zł, wykonanie zamknęło się kwotą 14 565 244,10 zł.

Wykonanie dochodów w tym dziale w okresie I-go półrocza przedstawia się następująco :

I. w rozdziale 75601 :

- Wpływy z podatku dochodowego od osób fizycznych jest to podatek od działalności gospodarczej osób fizycznych opłacony w formie karty podatkowej na dzień 30.06.2021 r wyniósł 18 139,29 zł.
- Planuje się również 1 000,00 zł odsetek od nieterminowych wpłat z tytułu w/w podatków i zostały zrealizowane w wysokości 78,94 zł.

II. w rozdziale 75615 :

Dochody w tym rozdziale to wpłaty z tytułu podatków i opłat lokalnych i dotyczą osób prawnych i innych jednostek organizacyjnych .

- Podatek od nieruchomości pobierany jest od osób prawnych, zaplanowano go w wysokości 13 500 000 ,00 zł , wykonanie w okresie sprawozdawczym wynosi 6 522 301,21 zł. Opodatkowaniu podatkiem od nieruchomości podlegają budynki lub ich części , budowle , grunty ,lokale stanowiące odrębną nieruchomość .Podstawę opodatkowania w podatku od nieruchomości stanowi : dla budynków lub ich części – powierzchnia użytkowa , dla budowli – ich wartości , dla gruntów – powierzchnia tych gruntów .
- W podatku rolnym na planowane dochody w wysokości 340 000,00 zł, zostały zrealizowane w wysokości 65 849,30 zł. Jako podstawę do obliczenia podatku rolnego przyjmuje się cenę 1 q żyta w wysokości , która w Gminie Darłowo została obniżona do 56,00 zł (wg GUS 58,46 zł) , co stanowi 140,00 zł z 1 ha przeliczeniowego dla gruntów gospodarstw rolnych. Natomiast dla właścicieli gruntów rolnych do 1 ha stawka za 1 ha przeliczeniowy wynosi 280,00 zł.
- Podatek leśny od osób prawnych wykonano w wysokości 109 692,00 zł,
- Podatek od czynności cywilnoprawnych 2 500,00 zł
- Z tytułu podatku od środków transportowych od osób prawnych wpłynęły dochody w okresie sprawozdawczym w wysokości 47 227,40 zł,
- Wpływy z tytułu kosztów egzekucyjnych 487,20 zł
- Wpływy z różnych opłat w I-szym półroczu 2021 r wyniosły 371,20 zł
- Odsetki od nieterminowych wpłat z tytułu podatków wyniosły 11 622,39 zł.

III. w rozdziale 75616 - W tym rozdziale znajdują się wpływy z tytułu podatku rolnego , podatku leśnego, podatku od spadków i darowizn, podatku od czynności cywilnoprawnych oraz podatków i opłat lokalnych od osób fizycznych . Wykonanie dochodów w tym rozdziale przedstawia się następująco:

* podatek od nieruchomości	2 334 259,70 zł
* podatek rolny	709 868,68 zł

* podatek leśny	2 309,26 zł
* podatek od środków transportowych	41 040,20 zł
* podatek od spadków i darowizn	139 712,57 zł
* wpływy z opłaty uzdrowiskowej	237 401,00 zł
* wpływy z opłaty targowej (z lat ubiegłych)	1 140,00 zł
* wpływy z opłaty miejscowej	5 901,00 zł
* podatek od czynności cywilnoprawnych	565 264,03 zł
* wpływy z tytułu kosztów egzekucyjnych	13 348,14 zł
* wpływy z opłaty prolongacyjnej	4 650,00 zł
* odsetki od nieterminowych wpłat z tytułu podatków i opłat	54 192,68 zł

IV. w rozdziale 75618 - wpływu z innych opłat stanowiących dochody jednostek samorządu terytorialnego w I-szym półroczu 2021 r wykonano w wysokości :

- wpływy z opłaty skarbowej	25 358,14 zł
- wpływy z opłat za zezwolenia na sprzedaż alkoholu	227 616,60 zł
- wpływy z innych opłat pobieranych przez jst na podstawie odrębnych ustaw(za zajęcie pasa drogowego)	116 164,22 zł
- wpływy z tytułu kosztów egzekucyjnych	5 243,25 zł
- wpływy z opłaty adiacenckiej i opłaty planistycznej	63 543,10 zł
- odsetki od nieterminowych wpłat z tytułu podatków i opłat	5 423,07 zł
- z tytułu utraconych dochodów z opłaty targowej	155 621,50 zł

V. w rozdziale 75621 - Udziały gmin w podatkach stanowiących dochód budżetu państwa

Wysokość procentowego udziału gmin we wpływach z podatku dochodowego od osób fizycznych na 2021 rok wynosi 38,23 %.

Dochodem gmin jest udział we wpływach z podatku dochodowego od osób fizycznych, stanowiącego dochód budżetu państwa, dlatego też przekazana informacja o planowanych na 2021 r. kwotach dochodów z tego tytułu została przygotowana w oparciu o prognozowane wpływy z podatku dochodowego od osób fizycznych, stanowiące podstawę do ustalenia kwoty ujętej w ustawie budżetowej na rok 2021. Dochody gmin z tytułu udziału we wpływach z podatku dochodowego od osób fizycznych są bowiem planowane na podstawie szacunków i prognoz dotyczących tego rodzaju dochodów w budżecie państwa. Realizacja tych dochodów może ulec zmianie, w porównaniu z planem określonym w ustawie budżetowej, z powodu zmieniającej się sytuacji społeczno-gospodarczej wywołanej zagrożeniem rozprzestrzeniania się zakażeń wirusem SARS-CoV-2 i skutkami choroby zakaźnej u ludzi, wywołanej tym wirusem. Udział w podatku dochodowym od osób fizycznych nalicza się od osób fizycznych zamieszkałych na obszarze gminy.

Na planowane dochody w wysokości 5 837 081,00 zł z tytułu udziału we wpływach z podatku dochodowego od osób fizycznych, wykonano w I-szym półroczu 2021 r w kwocie 2 849 553,00 zł .

Od osób prawnych planowano dochody w wysokości 60 000,00 zł , wykonano – 230 736,23 zł.

Dział 758 - Różne rozliczenia

W ramach tego działu Gmina Darłowo otrzymuje subwencje z Ministerstwa Finansów , która w okresie sprawozdawczym została wykonana w następującej wysokości :

- Część oświatowa subwencji ogólnej 4 718 088,00 zł
- Część wyrównawcza subwencji ogólnej 1 077 228,00 zł

Część oświatowa subwencji ogólnej na 2021 rok jest dzielona między poszczególne jednostki samorządu terytorialnego , z uwzględnieniem zakresu realizowanych przez te jednostki zadań oświatowych , określonych w ustawie o systemie oświaty.

Zakres zadań oświatowych realizowanych przez poszczególne jednostki samorządu terytorialnego, stanowiący podstawę do naliczenia subwencji na 2021 r. , określony został na podstawie danych o liczbie :

- uczniów (wychowanków) w roku szkolnym 2020/2021 , wykazanych w systemie informacji oświatowej (na dzień 30.IX. 2020r. i na dzień 10.X.2020 r.) zweryfikowanych i potwierdzonych przez organy prowadzące (dotujące) szkoły i placówki oświatowe.
- etatów nauczycieli poszczególnych stopni awansu zawodowego , wykazanych w systemie informacji oświatowej (na dzień 30.09. i 10.10.2020r) zweryfikowanych przez organ prowadzący szkoły i placówki oświatowe.

W rozdziale tym zaplanowano kwotę 25 000,00 zł , tytułem odsetek od środków zgromadzonych na rachunku bankowym.

W związku z tym , że gmina pobiera opłatę uzdrowską ma prawo do otrzymywania dotacji z budżetu państwa w wysokości pobranej opłaty za dwa lata wstecz .Kwota planowanej dotacji wynosi 2 904 074,00 zł.

Dział 801 - Oświata i Wychowanie

Wykonane dochody w dziale „oświata” pochodzą z tytułu:

- | | |
|---|--------------|
| - odszkodowania za zniszczone mienie w placówkach oświatowych | 8 238,90 zł |
| - zwrot kosztów za dzieci uczęszczające do O.Przedszkolnego z innych gmin | 3 115,21 zł |
| - dotacji na wychowanie przedszkolne (B.Państwa) | 75 760,00 zł |
| - wpływy z różnych dochodów (Wynajem autobusu) | 1 489,95 zł |

Dział 851 - Ochrona Zdrowia

Dochody w tym dziale to przyznana dotacja w wysokości 1 000,00 zł, natomiast w okresie sprawozdawczym przekazano 498,00 zł.

W ramach tego działu Gmina Darłowo otrzymuje środki z budżetu państwa na zadanie zlecone , z przeznaczeniem na organizację oraz dowóz osób mających problemy z dostaniem się do punktu szczepień przeciw wirusowi COVID-19. W okresie sprawozdawczym otrzymaliśmy 10 044,00 zł.

Dział 852 - Pomoc społeczna

Środki wykonane w tym dziale to :

*Dotacje otrzymane z budżetu państwa na realizację zadań z zakresu pomocy społecznej na :

- | | |
|--|---------------|
| - dodatki mieszkaniowe | 617,31 zł |
| - składki na ubezpieczenia zdrowotne (real.GOPS) | 10 430,00 zł |
| - dotacja na wynagrodzenie za sprawowanie opieki | 2 436,00 zł |
| - na zadania własne (realizacja GOPS) | 449 800,00 zł |

na zasiłki stałe , okresowe, utrzymanie GOPS,na dożywianie

* Dochody własne :

- | | |
|---|--------------|
| - odpłatność za wyżywienie w Domu Seniora | 5 992,72 zł |
| - wpływy ze sprzedaży posiłków | 93 998,22 zł |
| - wpływy z usług opiekuńczych | 7 165,30 zł |

Dział 854 - Edukacyjna opieka wychowawcza

W ramach tego działu otrzymaliśmy dotację z przeznaczeniem na pomoc materialną , tzn. na wypłatę stypendiów socjalnych dla uczniów w I-szym półroczu 2021 r wpłynęło 20 132,00 zł.Warunkiem otrzymania pomocy jest spełnienie odpowiednich kryteriów m.in. dochodowych, oraz udokumentowanie wydatków na zakup artykułów szkolnych.

Dział 855 – Rodzina

„Rodzina „ to dział , w którym dotacja z budżetu państwa przeznaczona jest na wypłatę

- | | |
|--|-----------------|
| - świadczenia wychowawczego czyli 500+ | 3 970 000,00 zł |
| - świadczeń rodzinnych | 1 788 247,42 zł |
| - ubezpieczenia zdrowotnego | 28 300,00 zł |

- dochodów związanych z realizacją zadań z zakresu administracji rządowej (wpłata z tytułu funduszu alimentacyjnego od dłużników 40 % wg wierzyciela należnych Gminie , a także 50% wpłat dłużników zaliczki alimentacyjnej) .
 Ponadto Gmina Darłowo pozyskała środki na funkcjonowanie żłobka w okresie sprawozdawczym wpłynęły środki w wysokości 459 379,99 zł, oraz zwrot pozostałej kwoty z końcowego rozliczenia budowy żłobka 12 419,15 zł.

10 873,36 zł

Dział 900 - Gospodarka komunalna i ochrona środowiska

Dochody w tym dziale dotyczą

* Urzędu Marszałkowskiego, (opłaty w zakresie ochrony środowiska)	64 216,50 zł
*różnych dochodów (m.in. dzierżawa transformatora, monitoring)	4 827,21 zł
*opłat za wywóz odpadów komunalnych	1 273 868,81 zł
*środki unijne – czyste powietrze	13 522,00 zł
*zwrot za rozliczone zadanie Inwentaryzacja Przyrodnicza Gminy	62 308,81 zł
*rozliczenia zadania wykonanego w 2020 r pn. Budowa PSZOK	38 429,16 zł

Dział 921 - Kultura i ochrona dziedzictwa narodowego

Z tytułu wynajmu świetlic wiejskich uzyskaliśmy w I-szym półroczu 2021 r dochody w wysokości 7 256,68 zł .

Dział 926 - Kultura i sport

Dochody w tym dziale realizowane są przez CSW w Dąbkach pochodzą z wynajmu sprzętu wodnego w okresie I-go półrocza wyniosły

- z tytułu dzierżawy składników mienia – dzierżawa pomostów oraz nieruchomości gruntowej pod działalność 6 829,27 zł,
- wpływy z usług cumowania , zimowania , bilety na statek wycieczkowy 75 251,54 zł

Należności wymagalne na ostatni dzień okresu sprawozdawczego wyniosły

<u>4 555 658,73 zł :</u>	
<u>z tytułu podatków</u>	<u>1 378 121,05 zł ,</u>
<u>z tytułu funduszu alimentacyjnego i zaliczki alimentacyjnej</u>	<u>1 257 804,83 zł,</u>
<u>pozostałe należności</u>	<u>1 919 732,85 zł.</u>

Skutki obniżenia górnych stawek podatków w okresie sprawozdawczym wyniosły

368 100,00 zł,

Skutki decyzji wydanych przez organ podatkowy 379 755,59 zł w tym:

- umorzenia 210,60 zł
- rozłożenia na raty , odroczenie terminu płatności 85 301,81 zł

Skutki udzielonych ulg i zwolnień obliczone za okres sprawozdawczy wyniosły 391 072,88 zł.

II. WYDATKI

Na planowaną kwotę 78 483 522,41 zł, wydatki wykonano na dzień 30 czerwca 2021 r w wysokości 25 903 476,07 zł, co stanowi 33,00%.

W ramach wykonanych wydatków, wydatki bieżące wyniosły 24 649 018,81 zł, natomiast inwestycyjne 1 254 457,26 zł.

Szczegółowe dane liczbowe z ich wykonania przedstawiają załączniki w formie tabelarycznej.

Poniższy materiał przedstawia dane rzeczowe w poszczególnych działach.

DZIAŁ 010 – ROLNICTWO I ŁOWIECTWO

Wydatki poniesione na wykonanie zadań w tym dziale wyniosły 709 051,90 zł, które wydano na:

- wykonanie prac melioracyjnych	116 700,00 zł
- składkę dla Zachodniopomorskiej Izby Rolniczej	14 731,93 zł
- wypłatę podatku akcyzowego zawartego w cenie oleju napędowego dla producentów rolnych	566 294,09 zł
- koszty związane z przygotowaniem wypłaty zwrotu w/w podatku	11 325,88 zł

DZIAŁ 600 – TRANSPORT I ŁĄCZNOŚĆ

Na bieżące utrzymanie dróg wydatkowano 697 770,23 zł z przeznaczeniem na:

- znaki drogowe, lustro drogowe, zakup paliwa	11 216,42 zł
- usługi remontowe (zakup płyt oraz remonty dróg)	521 189,30 zł
- odśnieżanie dróg gminnych	115 470,05 zł
- wykaszanie dróg	2 343,80 zł
- Użytkowanie gruntów pod wodami,	1 286,62 zł
- opłatę za zajęcie pasa drogowego	8 911,78 zł.

Wydatki inwestycyjne w I-szym półroczu 2021 roku wykonano w wysokości 220 445,71 zł.

DZIAŁ 630 – TURYSTYKA

Wydatki bieżące związane z „turystyką” w okresie sprawozdawczym wyniosły 18 870,20 zł na:

- prace elektroinstalacyjne przy ul. Dąbkowickiej	15 500,00 zł
- posadowienie słupa do kamery widokowej	295,20 zł
- koordynowanie projektów	3 500,00 zł
- zakupy nagród za udział w konkursach, zbiórka krwi, prenumeratę gazety artykuły promocyjne Gminy długopisy, torby, koszulki, bilety do kina, reklamę prasową, przygotowanie imprez gminnych.	43 362,83 zł

DZIAŁ 700 - GOSPODARKA MIESZKANIOWA

Poniesione wydatki na gospodarkę mieszkaniową związane są głównie z obsługą mienia gminnego wyniosły 805 624,00 zł tj.

- wynagrodzenia i pochodne pracowników zatrudnionych w budynku Ośrodka Zdrowia przy ul. M.C. Skłodowskiej	226 297,40 zł
- zakup środków czystości, materiały remontowe, paliwo do kosiarek, zakup lodówki, łóżek polowych	24 797,95 zł
- zakup energii do lokali gminnych	208 841,33 zł
- wyceny, wyrisy, podziały dziecięce, inwentaryzacje ogłoszenia o sprzedaży, wywóz odpadów	163 115,24 zł
- odszkodowania za zajęcie działek pod drogi gminne	50 990,00 zł

- opłata za wyłączenie z produkcji rolnej , zajęcie pasa drogowego , ubezpieczenie budynków
- podatek od nieruchomości za mienie gminne
- podatek od środków transportowych, leśny
- użytkowanie wieczyste

119 671,57 zł

Wydatki inwestycyjne w tym dziale wyniosły 9 684,17 zł (wykup działek).

DZIAŁ 710 - DZIAŁALNOŚĆ USŁUGOWA

Wydatki poniesione w okresie sprawozdawczym w tym dziale dotyczą:

- wywozu nieczystości stałych z cementarzy na terenie Gminy Darłowo, 13 567,65 zł
- planu zagospodarowania przestrzennego m.in. posiedzenia komisji urbanistycznej 56 165,38 zł, 81 165,38 zł
- projekt zmian studium uwarunkowań zagosp. przestrzennego 25 000,00 zł.

DZIAŁ 750- ADMINISTRACJA PUBLICZNA

Dotacja otrzymana w wysokości 27 226,00 zł z Urzędu Wojewódzkiego na zadania zlecone z zakresu administracji rządowej została wykorzystana w na wynagrodzenia i pochodne .

Wydatki związane z działalnością Rady Gminy w I-szym półroczu 2021 r . wyniosły 105 228,04 zł i przeznaczono je na :

- wypłatę diet za udział w posiedzeniach komisji , rady
- zakup materiałów biurowych, czasopism , napoi , kawy herbaty itp.
- usługi telefoniczne

Bieżące utrzymanie urzędu gminy w okresie sprawozdawczym zamknęło się kwotą 3 070 682,52 zł, i głównie skierowane były na :

- wypłatę ekwiwalentów za okulary i pranie odzieży
- wypłatę wynagrodzeń , pochodnych od wynagrodzeń ,
- zakup wyposażenia , art. biurowych , czasopism , środków czystości ,
- zakup energii elektrycznej , gazu i wody
- drobne remonty w budynku urzędu gminy
- zakup usług pocztowych , informatycznych , telekomunikacyjnych , prawnych
- wypłaty delegacji służbowych ,
- różne opłaty i składki
- szkolenia pracowników

W ramach pozostałej działalności oraz promocji jst dokonano wydatków w wysokości 98 456,28 zł na:

- wiązanki okolicznościowe, kondolencje
- prowizję z tytułu opłaty uzdrowskiej , miejscowej oraz inkasentów podatku rolnego i od nieruchomości
- diety sottysów
- opłaty sądowe, koszty egzekucyjne związane z windykacją zaległości podatkowych, składki do organizacji.

Otrzymaliśmy również dotację w wysokości 10 888,00 zł na realizację zadania Narodowy Spis Powszechny Ludności, którą przeznaczono (ze wskazaniem Urzędu Statystycznego) na wypłatę nagród dla pracowników oraz na zakup materiałów biurowych .

DZIAŁ 751 – URZĘDY NACZELNYCH ORGANÓW WŁADZY PAŃSTWOWEJ I KONTROLI

Zadania w tym dziale realizowane są w ramach otrzymanej dotacji w wysokości 815,00 zł na zadania zlecone , dotyczące aktualizacji spisu wyborców.

DZIAŁ 754 – BEZPIECZEŃSTWO PUBLICZNE ORAZ OCHRONA PRZECIWPOŻAROWA

W ramach tego działu środki wydatkowane są na Ochotnicze Straże Pożarne w okresie sprawozdawczym wyniosły 122 894,07 zł z przeznaczeniem na :

- wypłatę za akacje gaśnicze ,
- opłatę kierowców samochodów pożarniczych ,
- zakup sprzętu OSP, paliwa,
- opłata za energie elektryczną, badania lekarskie członków OSP, ubezpieczenia pojazdów .

Na funkcjonowanie Straży Gminnej w okresie sprawozdawczym wydatkowano 96 922,55 zł z przeznaczeniem na :

- wynagrodzenia i pochodne
- energię elektryczną
- usługi telefonii stacjonarnej i komórkowej
- zakup paliwa do samochodu

W okresie sprawozdawczym na obronę cywilną wydatkowano kwotę 3 620,24 zł .

W wyniku pandemii COVID – 19 rozwiązano rezerwę celową na zarządzanie kryzysowe w wysokości 15 000,00 zł. Wydatki w okresie I-go półrocza przeznaczono na wyposażenie namiotu do punktu szczepień w kwocie 7 380,00 zł .

DZIAŁ 757 – OBSŁUGA DŁUGU PUBLICZNEGO

Zapłacone odsetki od kredytu zaciągniętego w BGK Szczecin na dzień 30.06.2021 r. wyniosły 31 038,33 zł.

Dział 758 – RÓŻNE ROZLICZENIA

W ramach tego działu zaplanowano rezerwę ogólną w wysokości 100 000,00 zł, w okresie sprawozdawczym nie wykorzystywano w/w środków. .

DZIAŁ 801 – OŚWIATA I WYCHOWANIE

Wydatki na oświatę w okresie sprawozdawczym wyniosły ogółem 7 147 112, zł .

W Gminie Darłowo funkcjonują 3 szkoły publiczne

- Zespół Szkół w Dąbkach
- Zespół Szkół w Kopnicy
- Zespół Szkół w Starym Jarostawiu
- i trzy niepubliczne
- Zespół szkół Społecznych w Jeżyczkach
- Zespół Szkół Społecznych w Słownie
- Zespół Szkół Społecznych w Dobiestawiu

Wydatki na publiczne szkoły podstawowe wyniosły na dzień 30.06.2021 r.

3 677 820,13 zł z przeznaczeniem na :

- wynagrodzenia i pochodne wyniosły
- dodatek wiejski ,
- odpis na ZFŚS
- pozostałe wydatki tj. zakupy materiałów biurowych, energii, usług telefonicznych, wydatki na delegacje służbowe, ubezpieczenia budynków.

Wydatki poniesione na oddziały przedszkolne przy szkołach podstawowych wyniosły 684 780,78 zł przeznaczając je na :

- wynagrodzenia i pochodne od wynagrodzeń
- dodatki mieszkaniowe , wiejski
- odpis na ZFŚS
- wydatki bieżące tj. zakup materiałów biurowych,

usług telefonicznych, energii , usług zdrowotnych,
usług pozostałych

Wydatki na odpłatność za małoletnie dzieci przebywające w przedszkolach znajdujących się na terenie innych Gmin wyniosły w okresie sprawozdawczym 160 102,89 zł.

Na dowożenie uczniów do szkół wydatki kształtowały się w następujący sposób poniesione przez :

- Gminę Darłowo	103 993,41 zł
z przeznaczeniem na zakup paliwa ,naprawę autobusów, badania okresowe autobusu, ubezpieczenia autobusów, dowożenie uczniów niepełnosprawnych do szkół	
- szkoły gminne (opłaty dla kierowców i opiekunek w autobusach)	174 532,73 zł

Wydatki związane z nauczaniem dzieci niepełnosprawnych w szkołach publicznych wyniosły 191 945,11 zł

- wynagrodzenia i pochodne
- dodatek wiejski , mieszkaniowy
- odpis na ZFŚS
- pozostałe wydatki (zakupy, usługi)

Społeczne Szkoły Podstawowe z budżetu gminy otrzymują dotację na utrzymanie i w I-szym półroczu 2021 r przekazano dla :

• Szkół Podstawowych	1 668 437,82 zł
• Oddziału przedszkolnego	313 438,43 zł
• Realizacja zadań wymagających stosowania specjalnej organizacji nauki i metod pracy dla dzieci i młodzieży	78 152,15 zł

Szkoła niepubliczna nie przedstawia sprawozdań , jedynie dokonuje rocznego rozliczenia z otrzymanej dotacji. Miesięcznie otrzymuje dotację na podstawie przedstawionych rozliczeń , co do ilości dzieci na, które przysługuje dotacja.

Na dokształcanie i doskonalenie nauczycieli w szkołach publicznych wydatkowano w I-szym półroczu 2021 r. kwotę 12 711,73 zł.

W ramach pozostałej działalności wydatkowano środki na odpis na ZFŚS nauczycieli emerytów w kwocie 72 365,52 zł

Szczegółowe wykonanie planów finansowych poszczególnych szkół publicznych przedłożono radzie w odrębnym materiale.

DZIAŁ 851 – OCHRONA ZDROWIA

Na realizację zadań wynikających z ustawy o wychowaniu w trzeźwości i przeciwdziałaniu alkoholizmowi wydano 78 376,23 zł

między innymi z przeznaczeniem na :

- finansowanie działalności Komisji ds. Rozwiązywania Problemów Alkoholowych (diety , umowy zlecenia	17 900,29 zł
- wydatki na Placówkę Wsparcia Dziennego w Drozdowie (realizacja GOPS Darłowo)	35 575,77 zł
- zakupy publikacji remedium, materiały profilaktyczno- edukacyjne tonery , art.papiernicze , wydawanie Opinii , usł. medyczne, opłaty sądowe, usługi pocztowe.	24 900,17 zł

Gmina również realizuje zadania w zakresie opieki zdrowotnej finansując rehabilitację oraz fundując szczepionki dla mieszkańców Gminy Darłowo, w okresie sprawozdawczym wydatkowano 13 566,80 zł.

W ramach otrzymanej dotacji na zadania zleczone z budżetu Wojewody Zachodniopomorskiego wydatkowano kwotę 6 369,71 zł z przeznaczeniem na :

- *na pokrycie kosztów wydawania decyzji o nie posiadaniu ubezpieczenia zdrowotnego 387,69 zł,
- * wydatki związane z organizacją dowozu osób niemogących samodzielnie dotrzeć do punktów Szczepień na szczepienie przeciw COVID-19 kwota 5 982,02 zł .

DZIAŁ 852 – POMOC SPOŁECZNA

W ramach tego działu dokonujemy wydatki na wypłatę świadczeń , na które otrzymujemy z budżetu państwa w formie dotacji celowej i w okresie sprawozdawczym wydatków dokonano na :

- Dzienny Dom SENIOR +	203 295,30 zł
- składki na ubezpieczenia zdrowotne (GOPS) (płacone za osoby pobierające świadczenie pielęgnacyjne za opiekę nad niepełnosprawną osobą)	9 893,40 zł
- zasiłki i pomoc w naturze	349 497,14 zł
- dodatki mieszkaniowe,energetyczne	7 030,20 zł
- zasiłki stałe	113 631,47 zł
- utrzymanie GOPS	619 786,68 zł
- usługi opiekuńcze	41 274,93 zł
- dożywianie	156 438,12 zł
- utrzymanie punktu przygotowania posiłków	277 006,49 zł
- prace społecznie użyteczne	6 831,88 zł
-punkty pracy socjalnej	4 980,00 zł
-dowóz niepełnosprawnych , działalność zespołu interdyscyplinarnego	22 120,68 zł

DZIAŁ 854 – EDUKACYJNA OPIEKĄ WYCHOWAWCZA

Szkoła Podstawowa w Starym Jarosławiu na utrzymanie świetlicy szkolnej w okresie sprawozdawczym wydatkowała kwotę w wysokości 37 480,49 zł.

Wydatki związane z wczesnym wspomaganie rozwoju dziecka w okresie sprawozdawczym wyniosły 4 824,12 zł , przeznaczając je na wynagrodzenia. Zadanie to jest realizowane w szkołach publicznych.

Uczniom osiągnięciem najlepsze wyniki w nauce, w szkołach z terenu gminy wypłacono stypendia na ogólną sumę 151 300,00 zł.

Wprowadzono również ustawową pomoc materialną dla uczniów , w formie stypendiów socjalnych .Z tego tytułu w okresie sprawozdawczym wypłacono 28 258,00 zł . Warunkiem przyznania stypendium socjalnego jest spełnienie kryterium dochodowego.

Ponadto w ramach tego działu organizowane są konkursy ??????????????????raz na organizację turnieju piłki siatkowej międzyszkolnej wydatki wyniosły 795,28 zł.

Dział 855 – RODZINA

Na wypłatę świadczeń wychowawczych, rodzinnych , funduszu alimentacyjnego oraz wypłaty gmina otrzymuje środki z budżetu państwa.

W okresie sprawozdawczym wydatki wraz z kosztami obsługi wyniosły na

- świadczenie wychowawcze	3 839 412,23 zł
- świadczenia rodzinne	1 693 252,26 zł
- Kartę Dużej Rodziny	7 273,12 zł
- Rodziny zastępcze	115 533,88 zł
-Składki na ubezpieczenia zdrowotne (UG D-wo)	26 763,09 zł

Na wydatki związane z przygotowaniem i wypłatą świadczeń rodzinnych Gmina otrzymuje 3% od planowanej dotacji, natomiast na świadczenie wychowawcze otrzymujemy 0,85 %. Przeznacza się je na koszty związane z wypłatą w/w świadczeń .

Gmina Darłowo wybudowała żłobek Maluch + w miejscowości Rusko współfinansowaną ze środków krajowych, oraz pozyskała środki na wyposażenie, w okresie sprawozdawczym wydatkowano na ten cel 311 385,51 zł. Natomiast na utrzymanie i funkcjonowanie żłobka

wydatkowaliśmy 377 661,28 zł, które to środki pochodzą częściowo ze środków unijnych tj. 205 752,02 zł.

Na wydatki inwestycyjne własne gminy wydatковано 12 976,00 zł, na zakup masztu do internetu , rolet zewnętrznych ,systemu do ochrony budynku.

DZIAŁ 900 – GOSPODARKA KOMUNALNA I OCHRONA ŚRODOWISKA

Ogółem w dziale „gospodarka komunalna” planowane wydatki wynoszą 11 455 553,98 zł , natomiast wydatковано 2 353 135,61 zł przeznaczając na :

*gospodarkę ściekową i ochronę wód	772 884,82 zł
a) zadania inwestycyjne	648 310,00 zł
b) dzierżawę transformatora , za zajęcie pasa drogowego	124 574,82 zł
dozór przepomp.wód gruntowych, monitoring oczyszczalni	
* gospodarkę odpadami	949 365,24 zł
- za odbieranie odpadów z terenu Gminy Darłowo	855 392,50 zł
- za pojemniki na odpady komunalne , kody kreskowe	18 951,23 zł
- nagrody konkursy ekologiczne	3 444,00 zł
- materiały biurowe	661,70 zł
- pojemniki na popiół	2 730,00 zł
- odzież ochronna	1 953,01 zł
- wynagrodzenia i pochodne pracowników obsługujących	63 163,57 zł
zadania związane z odbieraniem odpadów komunalnych+ ZFŚS	
* oczyszczanie miast i wsi	75 625,18 zł
- za utrzymanie porządku na terenach	75 625,18
uzdrowiskowych i pozostałych gminy	
* utrzymanie zieleni w gminach	17 526,09 zł
- zakup roślin do nasadzeń, zagospodarowanie terenów zielonych	
* ochrona powietrza atmosferycznego i klimatu	31 903,28 zł
- wydatki związane są z emisją gazów do powietrza i z tego	3 066,00 zł
tytułu dokonuje się opłaty na rzecz Urzędu Marszałkowskiego	
Województwa Zachodniopomorskiego	
-w ramach zadania czyste powietrze dokonano zakupu komputerów,	21 557,28 zł
artykułów papierniczych, przyznano nagrody za udział w realizacji zadania	
- wykonano świadectwa charakterystyki energetycznej	7 280,00 zł
* ochrona różnorodności biologicznej i krajobrazu	13 871,55 zł
- za zakup roślin , wykonanie nasadzeń	
* schroniska dla zwierząt	37 201,30 zł
- karmę dla psów	2 830,46 zł
- opłata za psy w schronisku ,usługi weterynaryjne	
(leczenie zwierząt)	34 370,84 zł
* oświetlenie ulic, placów i dróg	372 301,10 zł
- konserwacja i zużycie energii ulicznej na terenie Gminy	341 711,51 zł
- zadania inwestycyjne	30 044,09 zł
* pozostałe działania w zakresie gospodarki odpadami	16 851,00 zł
- kontenery – PSZOK	
* pozostała działalność	447 390,29 zł
- dotacja – podłączenia kanalizacji sanitarnej	32 342,09 zł
- wycinkę drzew, dzierżawa składowiska odpadów w Krupach	33 263,96 zł
Zakup nasion trawy, worków na śmiecinadzór inwestorski – rekultywacja	

DZIAŁ 921 – KULTURA I OCHRONA DZIEDZICTWA NARODOWEGO

Wydatki związane z bieżącym utrzymaniem świetlic wiejskich , w okresie sprawozdawczym wyniosły 1 030 686,99zł. Głównie środki te skierowano na :

- wynagrodzenia i pochodne od wynagrodzeń
- zakup środków czystości , art. spożywczych, węgla ,zakup wyposażenia do świetlic
- opłatę energii elektrycznej i wody, gaz
- remonty świetlic
- opłaty za usługi telekomunikacyjne
- delegacje służbowe
- odpis na ZFSS

Na wydatki inwestycyjne w okresie sprawozdawczym przeznaczono 12 780,00 zł.

Utrzymanie biblioteki w Domasławicach w okresie I-go półrocza 2021 r. zamknęło się kwotą 210 000,00 zł . Środki są przekazywane w formie dotacji .

W pozostałej działalności wykonane wydatki dotyczą funduszu sołeckiego na zakup art. spożywczych, przemysłowych 3 096,30 zł .

DZIAŁ 926 - KULTURA FIZYCZNA I SPORT

W ramach działu wydatków dokonano na kwotę 463 911,47 zł z przeznaczeniem na :

- * dotację dla stowarzyszeń na działalność sportową 177 500,00 zł
- * zakup art sportowych ,dzierżawa działki w Wiekowie , utrzymanie i koszenie boisk 19 734,30 zł
- * ogrodzenie boiska w Zielnowie 16 081,52 zł (środki sołeckie)

Na działalność jednostki Centrum Sportów Wodnych zaplanowano wydatki w wysokości 876 250,00 zł, natomiast wykonanie w okresie sprawozdawczym wyniosło 250 595,65 zł, z przeznaczeniem na :

- wynagrodzenia pracowników , ratowników , obsługi w czasie sezonu letniego
- zakup materiałów związanych z działalnością sezonową
- zakup energii, usług telekomunikacyjnych
- promocję kąpielisk, ścieki , odpady komunalne
- ubezpieczenie sprzętu wodnego, ratowników

Na dzień 30 czerwca 2021 roku dług Gminy Darłowo wyniósł z tytułu zaciągniętych kredytów i pożyczek 7 649 964,00 zł .
Zobowiązania wymagalne na koniec okresu sprawozdawczego nie wystąpiły .

INWESTYCJE

Plan inwestycji na dzień 30.06.2021 roku wynosi 25 247 909,05 zł , wykonanie natomiast zamknęło się kwotą 1 254 457,26 zł.

1.Modernizacja dróg: zakup płyt drogowych	154 145,71 zł
*Domasławice 52 781,90 zł	
*Drozdowo 21 720,82 zł	
*Kowalewiczkach 14 480,54 zł	
*Nowym Jarosławiu 21 720,82 zł	
*Wiekowice 28 961,09 zł	
*Gleżnowo 14 480,54 zł	
2.Modernizacja drogi w Starym Jarosławiu	64 300,00 zł
3.Projekt i wykonanie odwodnienia ul.Spokojnej i Wczasowa w Wiciu (aktualizacja projektu)	2 000,00 zł
4.Zakup działek , gruntów w m. Słowino , Słowinko,Wiekowice , Dąbki	9 684,17 zł
5. Wyposażenie żłobka w miejscowości Rusko (środki unijne, budżetu państwa i własne gminy)	311 385,51 zł
6.Budowa żłobka w m. Rusko – środki własne gminy (instalacja systemu alarmowego , internetowego , rolety)	12 976,00 zł
7.Budowa Sali gimnastycznej w Dąbkach – wykonanie przyłącza gazowego	8 831,78 zł
8.Budowa sieci wodno-kanalizacyjnych w gminie	48 310,00 zł
- Projekty kanalizacji :	
*Palczewice 7 995,00 zł	
* Zakrzewo+ mapa 9 795,00 zł	
* Cisowo 7 995,00 zł	
* Drozdowo 7995,00 zł	
* Kopnica 7995,00 zł	
* Mapa do celów projektowych rozb.sieci kan. 6 535,00 zł plus dokumentacja projektowa w Barzowicach	
9.Budowa oświetlenia ulicznego wsi	30 044,09 zł
- Projekty oświetlenia :	
*Dąbki ul. Darłowska 4 750,00 zł	
* Wicie 9 200,40 zł	
- Budowa oświetlenia ulicznego w Zakrzewie 16 093,69 zł	
10.Opracowanie dokumentacji projektowej placu zabaw w Wiekowicach	7 380,00 zł
11.Dokumentacja projektowa fotowoltaiki w świetlicy w krupach	4 000,00 zł
12.Wznowienie granic działki przy świetlicy w Sińczycy w ramach zadania Zagospodarowanie terenu wraz z ogrodzeniem przy świetlicy w Sińczycy	1 400,00 zł

Fundusz sołecki
- wykonanie za I półrocze 2021 roku

L.p.	Nazwa sołectwa	Plan (w złotych)	Wykonanie	
			w złotych	w (%)
1	Barzowice	30 489,70	0,00	0,00%
2	Bobolin	24 717,71	0,00	0,00%
3	Boryszewo	26 551,17	0,00	0,00%
4	Bukowo Morskie	41 965,78	30 000,00	71,49%
5	Cisowo	36 940,76	0,00	0,00%
6	Dąbki	34 360,33	4 750,00	13,82%
7	Dobiesław	36 601,23	1 300,00	3,55%
8	Domasławice	51 540,50	50 680,00	98,33%
9	Drozdowo	25 328,86	20 183,17	79,68%
10	Gleźnowo	33 341,75	17 821,00	53,45%
11	Jeżyce	34 156,62	0,00	0,00%
12	Jeżyczki	37 144,47	0,00	0,00%
13	Kopań	23 631,22	105,05	0,44%
14	Kopnica	21 254,52	300,00	1,41%
15	Kowalewice	40 539,76	14 480,00	35,72%
16	Krupy	38 570,49	13 220,21	34,28%
17	Nowy Jarosław	27 569,75	21 720,00	78,78%
18	Palczewice	19 624,78	0,00	0,00%
19	Pęciszewko	19 896,40	3 075,00	15,46%
20	Porzecze	25 464,68	0,00	0,00%
21	Rusko	32 594,78	1 684,21	5,17%
22	Sińczycza	22 544,73	0,00	0,00%
23	Słowino	42 644,84	2 000,00	4,69%
24	Stary Jarosław	51 200,97	0,00	0,00%
25	Sulimice	22 544,73	0,00	0,00%
26	Wicie	18 130,85	9 200,40	50,74%
27	Wiekowice	39 792,80	28 792,80	72,36%
28	Wiekowo	27 366,04	240,00	0,88%
29	Zakrzewo	28 588,34	16 093,69	56,29%
30	Zielnowo	19 081,53	16 081,52	84,28%
31	Żukowo Morskie	22 952,16	18 643,00	81,23%
Razem:		957 132,25	270 370,05	28,25%

Załącznik Nr 5
do Uchwały Nr XXIX.307.2020
Rady Gminy Darłowo
z dnia 18 grudnia 2020

Wydatki jednostek pomocniczych
w ramach budżetu Gminy Darłowo na 2021 rok

w złotych

Dział 1	Rozdział 2	§* 3	Jednostka pomocnicza 4	Plan wydatków ogółem na 2021 r. 5	Wykonanie Funduszu sołectkiego
					na dzień 30.06.2021 r. 6
010				18 452,16	17 000,00
	01008			18 452,16	17 000,00
		4270		18 452,16	17 000,00
			Żukowo Morskie	18 452,16	17 000,00
600				371 386,15	153 227,80
	60016			371 386,15	153 227,80
		4270		114 862,18	3 075,00
			Bukowo Morskie	6 965,78	0,00
			Cisowo	21 000,00	0,00
			Jeżyczki	18 000,00	0,00
			Pęciszewko	19 896,40	3 075,00
			Porzeczce	7 000,00	0,00
			Słowino	39 000,00	0,00
			Zielnowo	3 000,00	0,00
		4300		4 500,00	0,00
			Jeżyczki	4 500,00	0,00
		6050		252 023,97	150 152,80
			Barzowice	30 489,70	0,00
			Domasławice	51 540,50	50 680,00
			Drozdowo	20 000,00	20 000,00
			Kopań	15 000,00	0,00
			Kowalewice	15 000,00	14 480,00
			Gleźnowo	15 000,00	14 480,00
			Nowy Jarosław	23 000,00	21 720,00
			Stary Jarosław	33 200,97	0,00
			Wiekowice	28 792,80	28 792,80
			Wiekowo	20 000,00	0,00
700				32 101,23	1 643,00
	70005			32 101,23	1 643,00
		4210		6 500,00	1 643,00
			Wiekowo	4 000,00	0,00
			Żukowo Morskie	2 500,00	1 643,00
		4300		2 000,00	0,00
			Dobiesław	1 000,00	0,00
			Wiekowice	1 000,00	0,00
		6050		23 601,23	0,00
			Dobiesław	23 601,23	0,00
710				5 000,00	0,00
	71035			5 000,00	0,00
		4210		5 000,00	0,00
			Kowalewice	5 000,00	0,00
754				44 544,73	14 999,60
	75412			44 544,73	14 999,60
		4210		44 544,73	14 999,60
			Dobiesław	5 000,00	0,00
			Jeżyce	1 000,00	0,00
			Jeżyczki	500,00	0,00

			Kowalewice	8 000,00	0,00
			Krupy	13 000,00	12 999,60
			Nowy Jarosław	2 500,00	0,00
			Słowino	2 000,00	2 000,00
			Sulimice	2 544,73	0,00
			Stary Jarosław	10 000,00	0,00
900				305 339,84	31 560,37
	90001			24 624,78	0,00
		4300		5 000,00	0,00
			Sulimice	5 000,00	0,00
		6050		19 624,78	0,00
			Palczewice	19 624,78	0,00
	90004			4 194,78	1 516,28
		4210		3 694,78	1 016,28
			Drozdowo	300,00	68,20
			Kopań	800,00	105,05
			Rusko	1 094,78	603,03
			Wiekowo	1 500,00	240,00
		4300		500,00	500,00
			Rusko	500,00	500,00
	90015			276 520,28	30 044,09
		6050		276 520,28	30 044,09
			Bobolin	21 000,00	0,00
			Boryszewo	25 000,00	0,00
			Cisowo	15 000,00	0,00
			Dąbki	32 000,00	4 750,00
			Dobiesław	3 000,00	0,00
			Drozdowo	3 500,00	0,00
			Gleźnowo	15 000,00	0,00
			Jeżyce	6 656,62	0,00
			Jeżyczki	8 644,47	0,00
			Kopnica	19 000,00	0,00
			Kowalewice	7 000,00	0,00
			Krupy	10 000,00	0,00
			Porzecze	15 000,00	0,00
			Rusko	25 000,00	0,00
			Sińczyca	4 000,00	0,00
			Stary Jarosław	5 000,00	0,00
			Sulimice	15 000,00	0,00
			Wicie	18 130,85	9 200,40
			Zakrzewo	28 588,34	16 093,69
921				152 926,61	35 857,76
	92109			105 057,46	34 341,00
		4210		57 712,73	34 341,00
			Bukowo Morskie	30 000,00	30 000,00
			Dobiesław	1 000,00	1 000,00
			Gleźnowo	3 341,75	3 341,00
			Jeżyce	9 000,00	0,00
			Jeżyczki	2 000,00	0,00
			Kopań	7 831,22	0,00
			Kowalewice	2 539,76	0,00
			Rusko	1 000,00	0,00
			Stary Jarosław	1 000,00	0,00
		4270		10 000,00	0,00
			Jeżyce	10 000,00	0,00
		4300		8 800,00	0,00
			Drozdowo	800,00	0,00
			Krupy	8 000,00	0,00

		6050		28 544,73	0,00
			Sińczycza	18 544,73	0,00
			Wiekowice	10 000,00	0,00
	92195			47 869,15	1 516,76
		4170		1 000,00	0,00
			Boryszewo	1 000,00	0,00
		4210		37 651,44	1 516,76
			Bobolin	1 200,00	0,00
			Boryszewo	551,17	0,00
			Bukowo Morskie	3 000,00	0,00
			Cisowo	940,76	0,00
			Dąbki	2 360,33	0,00
			Dobiesław	1 500,00	300,00
			Drozdowo	728,86	114,97
			Jeżyce	5 000,00	0,00
			Jeżyczki	1 500,00	0,00
			Kopnica	2 254,52	300,00
			Krupy	3 570,49	220,61
			Nowy Jarosław	2 069,75	0,00
			Porzecze	2 464,68	0,00
			Rusko	5 000,00	581,18
			Słowino	1 644,84	0,00
			Stary Jarosław	1 000,00	0,00
			Wiekowo	1 866,04	0,00
			Żukowo Morskie	1 000,00	0,00
		4300		9 217,71	0,00
			Bobolin	1 217,71	0,00
			Bukowo Morskie	2 000,00	0,00
			Dobiesław	500,00	0,00
			Jeżyce	2 500,00	0,00
			Porzecze	1 000,00	0,00
			Stary Jarosław	1 000,00	0,00
			Żukowo Morskie	1 000,00	0,00
926				27 381,53	16 081,52
	92695			27 381,53	16 081,52
		4210		4 500,00	0,00
			Dobiesław	1 000,00	0,00
			Kowalewice	3 000,00	0,00
			Jeżyczki	500,00	0,00
		4300		22 881,53	16 081,52
			Bobolin	1 300,00	0,00
			Krupy	4 000,00	0,00
			Jeżyczki	1 500,00	0,00
			Zielnowo	16 081,53	16 081,52
Ogółem:				957 132,25	270 370,05

FUNDUSZ SOŁECKI - WYKONANIE za I półrocze 2021 roku

1/ **BARZOWICE** (plan 30.489,70 zł; wykonanie 0,00 zł)

2/ **BOBOLIN** (plan 24.717,71 zł; wykonanie 0,00 zł)

3/ **BORYSZEWO** (plan 26.551,17 zł; wykonanie 0,00 zł)

4/ **BUKOWO MORSKIE** (plan 41.965,78 zł; wykonanie 30.000,00 zł)

dział 921 rozdział 92109 paragraf 4210 (plan 30.000,00 zł ; wykonanie 30.000,00 zł)

- doposażono plac zabaw w Bukowie Morskim (elementy linowe, zjeżdżalnie, elementy uzupełniające do zestawu zabawowego, nawierzchnia bezpieczna);
-

5/ **CISOWO** (plan 36.940,76 zł ; wykonanie 0,00 zł)

6/ **DĄBKI** (plan 34.360,33 zł; wykonanie 4.750,00 zł)

dział 900 rozdział 90015 paragraf 6050 (plan 32.000,00 zł; wykonanie 4.750,00 zł)

- wykonano dokumentację projektową wymiany słupów i opraw oświetleniowych przy ul. Darłowskiej w Dąbkach w ilości 19 punktów świetlnych;
-

7/ **DOBIEŚLAW** (plan 36.601,23 zł; wykonanie 1.300,00 zł)

dział 921 rozdział 92109 paragraf 4210 (plan 1.000,00 zł; wykonanie 1.000,00 zł)

- zakupiono kuchenkę gazowo elektryczną AMICA na doposażenie świetlicy wiejskiej w m. Dobieślów;

dział 921 rozdział 92195 paragraf 4210 (plan 1.500,00 zł; wykonanie 300,00 zł)

- zakupiono artykuły przemysłowe na potrzeby organizacji spotkań aktywizujących mieszkańców sołectwa Dobieślów;

8/ DOMASŁAWICE (plan 51.540,50 zł ; wykonanie 50.680,00 zł)

dział 600 rozdział 60016 paragraf 6050 (plan 51.540,50 zł; wykonanie 50.680,00 zł)

- dostarczono płyty drogowe Jombo na budowę dróg gminnych w sołectwie Domasławice;

9/ DROZDOWO (plan 25.328,86 zł ; wykonanie 20.183,17 zł)

dział 600 rozdział 60016 paragraf 6050 (plan 20.000,00 zł; wykonanie 20.000,00 zł)

- dostarczono płyty drogowe Jombo na budowę dróg gminnych w sołectwie Drozdowo;

dział 900 rozdział 90004 paragraf 4210 (plan 300,00 zł; wykonanie 68,20 zł)

- zakupiono benzynę bezołowiową Pb95 (12,99 l.) do kosiarki na potrzeby pielęgnacji terenów zielonych sołectwa Drozdowo;

dział 921 rozdział 92195 paragraf 4210 (plan 728,86 zł; wykonanie 114,97 zł)

- zakupiono artykuły sportowe na potrzeby organizacji spotkań kulturalnych i sportowych mieszkańców sołectwa Drozdowo;

10/ GLEŹNOWO (plan 33.341,75 zł; wykonanie 17.821,00 zł)

dział 600 rozdział 60016 paragraf 6050 (plan 15.000,00 zł; wykonanie 14.480,00 zł)

- zakupiono płyty drogowe Jombo na budowę dróg gminnych w sołectwie Gleźnowo;

dział 921 rozdział 92109 paragraf 4210 (plan 3.341,75 zł; wykonanie 3.341,00 zł)

- zakupiono pojemnik na nakrętki SERCE 2 i grill w celu doposażenia placu zabaw przy świetlicy wiejskiej w m. Gleźnowo;

11/ JEŻYCE (plan 34.156,62 zł; wykonanie 0,00 zł)

12/ JEŻYCZKI (plan 37.144,47 zł; wykonanie 0,00 zł)

13/ KOPAŃ (plan 23.631,22 zł; wykonanie 105,05 zł)

dział 900 rozdział 90004 paragraf 4210 (plan 800,00 zł, wykonanie 105,05 zł)

- zakupiono benzynę bezołowiową Pb95 (20,01 l.) na potrzeby pielęgnacji terenów zielonych sołectwa Kopań;
-

14/ KOPNICA (plan 21.254,52 zł; wykonanie 300,00 zł)

dział 921 rozdział 92195 paragraf 4210 (plan 2.254,52 zł, wykonanie 300,00 zł)

- zakupiono artykuły przemysłowe na potrzeby organizacji spotkań aktywizujących mieszkańców sołectwa Kopnica;
-

15/ KOWALEWICE (plan 40.539,76 zł; wykonanie 14.480,00 zł)

dział 600 rozdział 60016 paragraf 6050 (plan 15.000,00 zł; wykonanie 14.480,00 zł)

- zakupiono płyty drogowe Jombo na budowę dróg gminnych w sołectwie Kowalewice;
-

16/ KRUPY (plan 38.570,49 zł; wykonanie 13.220,21 zł)

dział 754 rozdział 75412 paragraf 4210 (plan 13.000,00 zł, wykonanie 12.999,60 zł)

- zakupiono hełmy strażackie Rosenbauer Heros (6 sztuk) na wyposażenie jednostki OSP w Krupach;

dział 921 rozdział 92195 paragraf 4210 (plan 3.570,49 zł, wykonanie 220,61 zł)

- zakupiono artykuły spożywcze na potrzeby organizacji spotkań aktywizujących mieszkańców sołectwa Krupy;
-

17/ NOWY JAROSŁAW (plan 27.569,75 zł; wykonanie 21.720,00 zł)

dział 600 rozdział 60016 paragraf 6050 (plan 23.000,00 zł; wykonanie 21.720,00 zł)

- zakupiono płyty drogowe Jombo na przebudowę dróg gminnych w sołectwie Nowy Jarosław;
-

18/ PALCZEWICE (plan 19.624,78 zł; wykonanie 0,00 zł)

19/ PĘCISZEWKO (plan 19.896,40 zł; wykonanie 3.075,00 zł)

dział 600 rozdział 60016 paragraf 4270 (plan 19.896,40 zł; wykonanie 3.075,00 zł)

- wykonano remont drogi gminnej w m. Pęciszewko;

20/ PORZECZE (plan 25.464,68 zł; wykonanie 0,00 zł)

21/ RUSKO (plan 32.594,78 zł; wykonanie 1.684,21 zł)

dział 900 rozdział 90004 paragraf 4210 (plan 1.094,78 zł; wykonanie 603,03 zł)

- zakupiono części zamienne do kosiarki wykorzystywanej na potrzeby realizacji zadania utrzymania terenów zielonych w sołectwie Rusko;

dział 900 rozdział 90004 paragraf 4300 (plan 500,00 zł; wykonanie 500,00 zł)

- wykonano usługę serwisową kosiarki wykorzystywanej na potrzeby realizacji zadania utrzymania terenów zielonych w sołectwie Rusko;

dział 921 rozdział 92195 paragraf 4210 (plan 5.000,00 zł; wykonanie 581,18 zł)

- zakupiono artykuły spożywcze na potrzeby realizacji zadania aktywizacji mieszkańców sołectwa Rusko;

22/ SIŃCZYCA (plan 22.544,73 zł; wykonanie 0,00 zł)

23/ SŁOWINO (plan 42.644,84 zł; wykonanie 2.000,00 zł)

dział 754 rozdział 75412 paragraf 4210 (plan 2.000,00 zł; wykonanie 2.000,00 zł)

- zakupiono hełm strażacki z przyłbicą, okularami i latarką oraz rękawice techniczne na wyposażenie jednostki OSP w Słownie;

24/ STARY JAROSŁAW (plan 51.200,97 zł; wykonanie 0,00 zł)

25/ **SULIMICE** (plan 22.544,73 zł, wykonanie 0,00 zł)

26/ **WICIE** (plan 18.130,85 zł; wykonanie 9.200,40 zł)

dział 900 rozdział 90015 paragraf 6050 (plan 18.130,85 zł; wykonanie 9.200,40 zł)

- opracowano projekt budowlano wykonawczy oświetlenia drogowego w m. Wicie dz. nr 393 obręb Wicie
-

27/ **WIEKOWICE** (plan 39.792,80 zł; wykonanie 28.792,80 zł)

dział 600 rozdział 60016 paragraf 6050 (plan 28.792,80 zł; wykonanie 28.792,80 zł)

- zakupiono płyty drogowe Jombo na utwardzenie nawierzchni dróg gminnych w sołectwie Wiekowice;
-

28/ **WIEKOWO** (plan 27.366,04 zł; wykonanie 240,00 zł)

dział 900 rozdział 90004 paragraf 4210 (plan 1.500,00 zł; wykonanie 240,00 zł)

- zakupiono kwiaty rabatowe na potrzeby utrzymania terenów zielonych w sołectwie Wiekowo;
-

29/ **ZAKRZEWO** (plan 28.588,34 zł; wykonanie 16.093,69 zł)

dział 900 rozdział 90015 paragraf 6050 (plan 28.588,34 zł; wykonanie 16.093,69 zł)

- zbudowano oświetlenie uliczne w m. Zakrzewo dz. nr 186/1 (obręb Zakrzewo) - etap II;
-

30/ **ZIELNOWO** (plan 19.081,53 zł; wykonanie 16.081,52 zł)

dział 926 rozdział 92695 paragraf 4300 (plan 16.081,53 zł; wykonanie 16.081,52 zł)

- zakupiono i dostarczono materiały do ogrodzenia boiska gminnego w Zielnowie (panele ogrodzeniowe, słupki, furtki, bramę);
-

31/ **ŻUKOWO MORSKIE** (plan 22.952,16 zł; wykonanie 18.643,00 zł)

dział 010 rozdział 01008 paragraf 4270 (plan 18.452,16 zł; wykonanie 17.000,00 zł)

- wykonano konserwacje rowu KB o dł. 1270 mb oraz rowu KB3 o dł. 230 mb w m. Żukowo Morskie;

dział 700 rozdział 70005 paragraf 4210 (plan 2.500,00 zł; wykonanie 1.643,00 zł)

- zakupiono odkurzacz ogrodowy STIHL SH 86;
-

INFORMACJA
O
KSZTAŁTOWANIU SIĘ WIELOLETNIEJ
PROGNOZY FINANSOWEJ
GMINY DARŁOWO
ZA
I-SZE PÓŁROCZE 2021 ROKU

Wieloletnia prognoza finansowa jednostki samorządu terytorialnego 1)

WYKONANIE za I-sze półrocze 2021 roku

Wyszczególnienie	z tego:										w tym:	
	1	z tego:					z tego:				z tytułu dotacji oraz środków przeznaczonych na inwestycje	
		1.1	1.1.1	1.1.2	1.1.3	1.1.4	1.1.5	w tym:		1.2.1	1.2.2	
Dochoy ogółem x	Dochoy bieżące x	dochoy z tytułu udziału we wpływach z podatku dochodowego od osób fizycznych	dochoy z tytułu udziału we wpływach z podatku dochodowego od osób prawnych	z subwencji ogólnej	z tytułu dotacji i środków przeznaczonych na cele bieżące x 3)	pozostałe dochoy bieżące 4)	z podatku od nieruchomości		Dochoy majątkowe x	ze sprzedaży majątku x		
Ug									3.2			
2021	71 861 169,23	60 288 223,75	5 837 081,00	9 821 348,00	16 376 381,89	28 193 412,86	17 050 000,00	11 572 945,48	1 200 000,00	10 372 945,48		
WYKONANIE ZA I-SZE półrocze 2021	34 394 459,19	30 306 894,41	2 592 532,00	5 795 316,00	7 528 128,44	14 160 181,61	8 856 560,91	4 087 564,78	831 675,62	3 255 889,16		
2022	68 946 042,01	63 417 325,65	5 860 000,00	9 950 000,00	16 250 000,00	31 287 325,55	17 450 000,00	5 528 716,36	1 000 000,00	4 528 716,36		
2023	67 781 801,00	63 281 801,00	6 000 000,00	9 950 000,00	16 300 000,00	30 961 801,00	17 700 000,00	4 500 000,00	1 000 000,00	3 000 000,00		
2024	67 396 428,00	62 896 428,00	6 000 000,00	9 980 000,00	16 300 000,00	30 546 428,00	17 700 000,00	4 500 000,00	1 500 000,00	3 000 000,00		
2025	67 696 428,00	63 496 428,00	6 000 000,00	9 980 000,00	16 300 000,00	31 146 428,00	17 700 000,00	4 200 000,00	1 500 000,00	2 700 000,00		
2026	68 295 428,00	63 496 428,00	6 000 000,00	9 980 000,00	16 300 000,00	31 146 428,00	17 700 000,00	4 795 000,00	1 500 000,00	3 295 000,00		
2027	68 295 428,00	63 496 428,00	6 000 000,00	9 980 000,00	16 300 000,00	31 146 428,00	17 700 000,00	4 795 000,00	1 500 000,00	3 295 000,00		
2028	68 295 428,00	63 496 428,00	6 000 000,00	9 900 000,00	16 300 000,00	31 146 428,00	17 700 000,00	4 795 000,00	150 000,00	3 295 000,00		

Wzór może być stosowany także w układzie pionowym, w którym poszczególne pozycje są przedstawione w kolumnach, a lata w wierszach.

²⁾ Zgodnie z art. 227 ustawy z dnia 27 sierpnia 2009 r. o finansach publicznych (Dz. U. z 2019 r. poz. 869, z późn. zm.), zwanej dalej „ustawą”, wieloletnia prognoza finansowa obejmuje okres roku budżetowego oraz co najmniej trzech kolejnych lat. W sytuacji dłuższego okresu prognozowania finansowego wzór stosuje się dla lat wykraczających poza minimalny (4-letni) okres prognozy, wynikający z art. 227 ustawy.

³⁾ W pozycji wykazuje się dochoy o charakterze celowym. Adre jednostka otrzymuje od podmiotów zewnętrznych. W szczególności pozycja obejmuje dotacje celowe z budżetu państwa na zadania bieżące oraz dotacje i środki na finansowanie wydatków bieżących na realizację zadań finansowanych z udziałem środków, o których mowa w art. 5 ust. 1 pkt 2 i 3 ustawy. W pozycji nie wykazuje się natomiast dochoyów związanych ze szczególnymi zasadami wykonywania budżetu jednostki wynikającymi z odrębnych ustaw, o których mowa w art. 237 ust. 1 ustawy.

⁴⁾ W pozycji wykazuje się pozostałe dochoy/bieżące w szczególności kwoty podatków i opłat lokalnych.

Wyszczególnienie	Wydatki ogółem x	z tego:										w tym:			
		2	2.1	2.1.1	2.1.2	2.1.3	2.1.3.1	w tym:			2.2	2.2.1	2.2.1.1		
								2.1.3.2	2.1.3.3	2.2.1.1					
			Wydatki bieżące x	na wynagrodzenia i składki od nich naliczane	z tytułu poręczeń i gwarancji x	gwarancje i poręczenia podlegające wyłączeniu z limitu spłaty zobowiązań o którym mowa w art. 243 ustawy x	wydatki na obsługę długu x	odsetki i dyskonto podlegające wyłączeniu z limitu spłaty zobowiązań, o którym mowa w art. 243 ustawy, w terminie nie dłuższym niż 90 dni po zakończeniu programu, projektu lub zadania i otrzymaniu refundacji z tych środków (bez odsetek i dyskonta od zobowiązań na wkład krajowy) x	odsetki i dyskonto podlegające wyłączeniu z limitu spłaty zobowiązań, o którym mowa w art. 243 ustawy, z tytułu zobowiązań zaciągniętych na wkład krajowy x	odsetki i dyskonto podlegające wyłączeniu z limitu spłaty zobowiązań, o którym mowa w art. 243 ustawy x	Wydatki majątkowe x	Inwestycje i zakupy inwestycyjne, o których mowa w art. 236 ust. 4 pkt 1 ustawy	w tym:	w tym:	
Lp	2	2.1	2.1.1	2.1.2	2.1.3	2.1.3.1	2.1.3	2.1.3.1	2.1.3.2	2.1.3.3	2.2	2.2.1	2.2.1.1		
2021	78 767 624,41	53 519 715,38	18 703 411,65	0,00	119 072,00	0,00	0,00	0,00	0,00	0,00	25 247 909,03	24 647 909,03	1 256 449,02		
WYKONANIE ZA I-SZE półrocze 2021	25 903 476,07	24 649 018,81	9 030 542,69	0,00	31 038,33	0,00	0,00	0,00	0,00	0,00	1 254 457,26	654 457,26	0,00		
2022	66 274 634,01	55 060 924,00	17 350 000,00	998 438,00	159 009,00	0,00	0,00	0,00	0,00	0,00	11 213 710,01	11 213 710,01	200 000,00		
2023	65 110 373,00	55 563 076,00	18 040 000,00	944 038,00	125 474,00	0,00	0,00	0,00	0,00	0,00	9 557 297,00	9 557 297,00	250 000,00		
2024	64 725 000,00	54 225 000,00	18 130 000,00	0,00	91 940,00	0,00	0,00	0,00	0,00	0,00	10 500 000,00	10 500 000,00	250 000,00		
2025	65 025 000,00	54 525 000,00	18 200 000,00	0,00	58 406,00	0,00	0,00	0,00	0,00	0,00	10 500 000,00	10 500 000,00	250 000,00		
2026	67 323 992,00	54 823 992,00	18 200 000,00	0,00	34 034,00	0,00	0,00	0,00	0,00	0,00	12 500 000,00	12 500 000,00	0,00		
2027	67 323 992,00	54 823 992,00	18 200 000,00	0,00	20 680,00	0,00	0,00	0,00	0,00	0,00	12 500 000,00	12 500 000,00	0,00		
2028	67 323 992,00	54 823 992,00	18 200 000,00	0,00	7 266,00	0,00	0,00	0,00	0,00	0,00	12 500 000,00	12 500 000,00	0,00		

Wyszczególnienie	Wynik budżetu x	w tym:	3	Kwota prognozowanej nadwyżki budżetu przeznaczana na spłatę kredytów, pożyczek i wykup papierów wartościowych 5)	Przychody budżetu x	4	4.1	Kredyty, pożyczki, emisja papierów wartościowych x	w tym:	na pokrycie deficytu budżetu x	4.1.1	4.2	Nadwyżka budżetowa z lat ubiegłych x 6)	w tym:	na pokrycie deficytu budżetu x	4.2.1	4.3	Wolne środki, o których mowa w art. 217 ust. 2 pkt 6 ustawy x	w tym:	na pokrycie deficytu budżetu x	4.3.1
2021	-6 906 455,18	0,00	3.1	0,00	8 605 487,18	6 800 032,00	5 100 000,00	1 806 455,18	1 806 455,18	0,00	0,00	2 830 330,72	0,00	0,00	0,00	0,00	0,00	0,00	0,00	0,00	
WYKOANIE ZA I-SZE półrocze 2021	8 490 983,12	0,00		0,00	4 783 285,41	0,00	0,00	0,00	0,00	0,00	0,00	1 952 954,69	0,00	0,00	0,00	0,00	2 830 330,72	0,00	0,00	0,00	
2022	2 671 408,00	2 671 408,00		2 671 408,00	0,00	0,00	0,00	0,00	0,00	0,00	0,00	0,00	0,00	0,00	0,00	0,00	0,00	0,00	0,00	0,00	
2023	2 671 428,00	2 671 428,00		2 671 428,00	0,00	0,00	0,00	0,00	0,00	0,00	0,00	0,00	0,00	0,00	0,00	0,00	0,00	0,00	0,00	0,00	
2024	2 671 428,00	2 671 428,00		2 671 428,00	0,00	0,00	0,00	0,00	0,00	0,00	0,00	0,00	0,00	0,00	0,00	0,00	0,00	0,00	0,00	0,00	
2025	2 671 428,00	2 671 428,00		2 671 428,00	0,00	0,00	0,00	0,00	0,00	0,00	0,00	0,00	0,00	0,00	0,00	0,00	0,00	0,00	0,00	0,00	
2026	971 436,00	971 436,00		971 436,00	0,00	0,00	0,00	0,00	0,00	0,00	0,00	0,00	0,00	0,00	0,00	0,00	0,00	0,00	0,00	0,00	
2027	971 436,00	971 436,00		971 436,00	0,00	0,00	0,00	0,00	0,00	0,00	0,00	0,00	0,00	0,00	0,00	0,00	0,00	0,00	0,00	0,00	
2028	971 436,00	971 436,00		971 436,00	0,00	0,00	0,00	0,00	0,00	0,00	0,00	0,00	0,00	0,00	0,00	0,00	0,00	0,00	0,00	0,00	

5) Inne przeznaczenie nadwyżki budżetowej wymaga określenia w objaśnieniach do wieloletniej prognozy finansowej.

6) W pozycji należy ująć środki pieniężne znajdujące się na rachunku budżetu pochodzące z nadwyżek poprzednich budżetów, łącznie z niewykorzystanymi środkami, o których mowa w art. 217 ust. 2 pkt 6 ustawy.

Lp	z tego:		z tego:		Rozchody budżetu x	Splawy rat kapitałowych kredytów i pożyczek oraz wykup papierów wartościowych x	z tego:		
	w tym:	na pokrycie deficytu budżetu x	na pokrycie deficytu budżetu x	łączna kwota przypadających na dany rok kwot wyłączeń z limitu splawy zobowiązań x			kwota przypadających na dany rok kwot wyłączeń określonych w art. 243 ust. 3 ustawy x	kwota przypadających na dany rok kwot wyłączeń określonych w art. 243 ust. 3a ustawy x	
	4.4	4.4.1	4.5	4.5.1	5	5.1	5.1.1	5.1.1.1	5.1.1.2
Wyszczególnienie									
2021	0,00	0,00	0,00	0,00	1 700 032,00	1 700 032,00	0,00	0,00	0,00
WYKONANIE ZA I-SZĘ półrocze 2021	0,00	0,00	0,00	0,00	850 036,00	850 036,00	0,00	0,00	0,00
2022	0,00	0,00	0,00	0,00	2 671 408,00	2 671 408,00	0,00	0,00	0,00
2023	0,00	0,00	0,00	0,00	2 671 428,00	2 671 428,00	0,00	0,00	0,00
2024	0,00	0,00	0,00	0,00	2 671 428,00	2 671 428,00	0,00	0,00	0,00
2025	0,00	0,00	0,00	0,00	2 671 428,00	2 671 428,00	0,00	0,00	0,00
2026	0,00	0,00	0,00	0,00	971 436,00	971 436,00	0,00	0,00	0,00
2027	0,00	0,00	0,00	0,00	971 436,00	971 436,00	0,00	0,00	0,00
2028	0,00	0,00	0,00	0,00	971 436,00	971 436,00	0,00	0,00	0,00

7) W pozycji należy ująć w szczególności przychody pochodzące z prywatyzacji majątku jednostki samorządu terytorialnego.

Wyszczególnienie	Rozchody budżetu, z tego:						w tym:	Relacja zromoważenia wydatków bieżących, o której mowa	
	z tego:								
	kwota wyłączeń z tytułu wcześniejszej spłaty zobowiązań, określonych w art. 243 ust. 3b ustawy	środkami nowego zobowiązania	wolnymi środkami, o których mowa w art. 217 ust. 2 pkt 6 ustawy	innymi środkami	kwota przypadających na dany rok kwot pozostałych ustawowych wyłączeń z limitu spłaty zobowiązań *	Inne rozchody niezwiązane ze spłatą długu x			Kwota długu x
5.1.1.3	5.1.1.3.1	5.1.1.3.2	5.1.1.3.3	5.1.1.4	5.2	6	7.1	7.2	
2021	0,00	0,00	0,00	0,00	0,00	0,00	0,00	6 768 508,37	8 574 963,55
WYKONANIE ZA I-SZĘ półrocze 2021	0,00	0,00	0,00	0,00	0,00	0,00	0,00	5 657 875,60	10 441 161,01
2022	x	x	x	x	0,00	0,00	10 928 592,00	8 356 401,65	8 356 401,6552
2023	x	x	x	x	0,00	0,00	8 257 164,00	7 728 725,00	7 728 725,00
2024	x	x	x	x	0,00	0,00	5 585 736,00	8 671 428,00	8 671 428,00
2025	x	x	x	x	0,00	0,00	2 914 308,00	8 971 428,00	8 971 428,00
2026	x	x	x	x	0,00	0,00	1 942 872,00	8 672 436,00	8 672 436,00
2027	x	x	x	x	0,00	0,00	971 436,00	8 672 436,00	8 672 436,00
2028	x	x	x	x	0,00	0,00	0,00	8 672 436,00	8 672 436,00

*) Skorygowanie o środki dotyczy określonego w art. 242 ustawy powiększenia o odpowiednie dla roku prognozy przychody wskazane w art. 217 ust. 2 ustawy. Skutki finansowe wyłączeń ograniczenia, o którym mowa w art. 242 ustawy, zawarte w innych ustawach należy ująć w objaśnieniach dołączanych do wieloletniej prognozy finansowej zgodnie z art. 226 ust. 2a ustawy.

Informacje uzupełniające o wybranych kategoriach finansowych														
Wyszczególnienie	10.6	10.7	10.7.1	10.7.2	10.7.2.1	w tym:		10.7.2.1.1	10.7.3	10.8	10.9	10.10	10.11	
						w tym:								
						Wydatki zmniejszające dług x	Wydatki zwiększające dług x							
Splata, o których mowa w poz. 5.1, wynikające wyłącznie z tytułu zobowiązań już zaciągniętych x														
Wydatki zmniejszające dług x														
Wydatki zwiększające dług x														
Wyszczególnienie														
10.6	10.7	10.7.1	10.7.2	10.7.2.1	10.7.2.1.1	10.7.3	10.8	10.9	10.10	10.11				
2021	1 700 032,00	0,00	0,00	0,00	0,00	0,00	0,00	0,00	0,00	0,00	0,00	0,00	0,00	0,00
WYKONANIE ZA I-SZE półrocze 2021	850 036,00	0,00	0,00	0,00	0,00	0,00	0,00	0,00	0,00	0,00	0,00	0,00	0,00	0,00
2022	1 699 992,00	0,00	0,00	0,00	0,00	0,00	0,00	0,00	0,00	0,00	0,00	0,00	0,00	0,00
2023	1 699 992,00	0,00	0,00	0,00	0,00	0,00	0,00	0,00	0,00	0,00	0,00	0,00	0,00	0,00
2024	1 699 992,00	0,00	0,00	0,00	0,00	0,00	0,00	0,00	0,00	0,00	0,00	0,00	0,00	0,00
2025	1 699 992,00	0,00	0,00	0,00	0,00	0,00	0,00	0,00	0,00	0,00	0,00	0,00	0,00	0,00
2026	0,00	0,00	0,00	0,00	0,00	0,00	0,00	0,00	0,00	0,00	0,00	0,00	0,00	0,00
2027	0,00	0,00	0,00	0,00	0,00	0,00	0,00	0,00	0,00	0,00	0,00	0,00	0,00	0,00
2028	0,00	0,00	0,00	0,00	0,00	0,00	0,00	0,00	0,00	0,00	0,00	0,00	0,00	0,00

9) W pozycji należy ująć kwoty wydatków bieżących, o które zostają pomniejszone wydatki bieżące budżetu przy wyliczaniu limitu spłaty zobowiązań określonego po prawej stronie nierówności we wzorze, o którym mowa w art. 243 ustawy, na podstawie odrębnych ustaw, bez wydatków bieżących na obsługę długu. W szczególności należy ująć wydatki poniesione w celu realizacji zadań związanych z przeciwdziałaniem COVID-19.

Informacje zawarte w tej części wieloletniej prognozy finansowej, w tym o spełnieniu relacji określonej w art. 243 ustawy zostają automatycznie wygenerowane przez aplikację wskazaną przez Ministra Finansów, o której mowa w § 4 ust. 1, na podstawie danych historycznych oraz prognozowanych przez jednostkę samorządu terytorialnego. Automatycznie wyliczenia danych na podstawie wartości historycznych i prognozowanych przez jednostkę samorządu terytorialnego dotyczą w szczególności także pozycji 8.3 – 8.3.1 i pozycji z sekcji 12.

x - pozycje oznaczone symbolem „x” sporządza się na okres prognozy kwoty długu, zgodnie z art. 227 ust. 2 ustawy. Okres ten nie podlega wydłużeniu w sytuacji planowania wydatków z tytułu niewymagalnych poręczeń i gwarancji. W przypadku planowania wydatków z tytułu niewymagalnych poręczeń i gwarancji w okresie dłuższym niż okres, na który zaciągnięto oraz planuje się zaciągnąć zobowiązania dłużne, informacje o wydatkach z tytułu niewymagalnych poręczeń i gwarancji, wykraczających poza wspomniany okres, należy zamieścić w objaśnieniach do wieloletniej prognozy finansowej.

Wykonanie budżetu na dzień 30 czerwca 2021 roku zamyka się następującymi kwotami

1. Dochody	34 394 459,19 zł
- bieżące 30 306 894,41 zł	
- majątkowe 4 087 564,78 zł	
2. Wydatki	25 903 476,07 zł
- bieżące 24 649 018,81 zł	
- majątkowe 1 254 457,26 zł	
3. Nadwyżka w kwocie	8 490 983,12 zł
który pokryto z zaciągniętego kredytu.	

Zobowiązania z tytułu kredytów i pożyczek wyniosły na dz. 30.06.2021 r
7 649 964,00 zł

- kredyt BGK Szczecin 7 649 964,00 zł

Po stronie rozchodów znajdują się spłaty rat zaciągniętych kredytów i pożyczek

- kredyt BGK Szczecin 850 036,00 zł

Przychody Gminy Darłowo po stronie wykonania.

1. Przychody jst z niewykorzystanych środków pieniężnych na rachunku bieżącym budżetu w wysokości 1 815 281,85 zł dotyczą : w kwocie 8 826,67 zł środki niewykorzystane w 2020 roku na wydatki dotyczące przeciwdziałania alkoholizmowi oraz środki niewykorzystane z Rządowego Programu Inwestycji Lokalnych Przeciwdziałanie COVID-19 z przeznaczeniem na „Budowę kanalizacji w m. Rusko” 1 560 008,00 zł oraz środki na wyposażenie żłobka w kwocie 246 447,18 zł (środki unijne i krajowe przekazane w 2020 roku) .

2. Nadwyżka z lat ubiegłych po stronie wykonania wynosi 137 672,84 zł

3. Wolne środki wykonanie w wysokości 2 830 330,72 zł.

Rozchody spłata kredytu w wysokości 850 036,00 zł , zaciągniętego w 2020 roku w BGK Szczecin.

Wykaz przedsięwzięć do WPF

Dokument podpisany elektronicznie:

WYKONANIE za I-sze półrocze 2021 roku

kwoty w zł

L.p.	Nazwa i cel	Jednostka odpowiedzialna lub koordynująca	Okres realizacji		Łączne nakłady finansowe	Limit 2021	Wykończenie za I-sze półrocze 2021 rok	Limit 2022	Limit 2023	Limit 2024	Limit zobowiązań
			Od	Do							
1	Wydatki na przedsięwzięcia-ogółem (1.1+1.2+1.3)				35 388 029,26	18 625 554,77	360 499,06	10 532 326,16	3 879 931,90	2 000 000,00	35 037 812,83
1.a	- wydatki bieżące				1 004 975,88	928 774,00	347 661,28	0,00	0,00	0,00	928 774,00
1.b	- wydatki majątkowe				34 383 053,38	17 696 780,77	12 837,78	10 532 326,16	3 879 931,90	2 000 000,00	34 109 038,83
1.1	Wydatki na programy, projekty lub zadania związane z programami realizowanymi z udziałem środków, o których mowa w art.5 ust.1 pkt 2 i 3 ustawy z dnia 27 sierpnia 2009 r. o finansach publicznych (Dz.U.Nr 157, poz.1240,z późn.zm.), z tego:				13 440 677,44	8 065 448,11	351 667,28	5 186 261,15	0,00	0,00	13 251 709,26
1.1.1	- wydatki bieżące				857 751,88	800 000,00	347 661,28	0,00	0,00	0,00	800 000,00
1.1.1.1	PIERWSZY ŻŁOBEK W GMINIE DARŁOWO-WYPOSAŻENIE I FUNKCJONOWANIE - FUNKCJONOWANIE ŻŁOBEKA	URZĄD GMINY DARŁOWO	2020	2021	857 751,88	800 000,00	347 661,28	0,00	0,00	0,00	800 000,00
1.1.2	- wydatki majątkowe				12 582 925,56	7 265 448,11	4 000,00	5 186 261,15	0,00	0,00	12 451 709,26
1.1.2.11	BUDOWA SZLAKÓW KAJAKOWYCH NA RZEKACH WIEPRZY I GRABOWEJ -	URZĄD GMINY DARŁOWO	2016	2021	777 964,88	763 298,58	0,00	0,00	0,00	0,00	763 298,58
1.1.2.13	REALIZACJA PROCESU REWITALIZACJI W MIEJSCOWOŚCI PECSISZEWKO - INFRASTRUKTURA GMINY	URZĄD GMINY DARŁOWO	2020	2021	1 595 834,64	1 595 834,64	0,00	0,00	0,00	0,00	1 595 834,64
1.1.2.15	REALIZACJA PROCESU REWITALIZACJI W MIEJSCOWOŚCI BUKOWO MORSKIE - INFRASTRUKTURA GMINY	URZĄD GMINY DARŁOWO	2020	2021	4 375 826,61	4 375 826,61	0,00	0,00	0,00	0,00	4 375 826,61
1.1.2.16	OGRANICZENIE EMISJI ZANIECZYSZCZEŃ POWIETRZA W GMINIE DARŁOWO POPRZEC WYMIANĘ ŹRÓDEŁ CIEPŁA - OCZYSZCZANIE POWIETRZA	URZĄD GMINY DARŁOWO	2020	2021	300 000,00	233 450,00	0,00	0,00	0,00	0,00	233 450,00
1.1.2.17	BUDOWA ŚCIEŻKI RUCHOWEJ WRAZ Z PRZEJŚCIAMI NA PLĄŻĘ W UZDROWISKU DĄBKI - ROZBUDOWA INFRASTRUKTURY	URZĄD GMINY DARŁOWO	2018	2022	4 529 299,43	293 038,28	0,00	4 186 261,15	0,00	0,00	4 479 299,43
1.1.2.18	PODNIESIENIE WALORÓW GMINY DARŁOWO POPRZEC PRZEBUDOWĘ ŚWIETLICY WIEJSKIEJ W M. KRUPY - INFRASTRUKTURA	URZĄD GMINY DARŁOWO	2021	2022	1 004 000,00	4 000,00	4 000,00	1 000 000,00	0,00	0,00	1 004 000,00
1.2	Wydatki na programy, projekty lub zadania związane z umowami partnerstwa publiczno-prywatnego, z tego:				0,00	0,00	0,00	0,00	0,00	0,00	0,00
1.2.1	- wydatki bieżące				0,00	0,00	0,00	0,00	0,00	0,00	0,00
1.2.2	- wydatki majątkowe				0,00	0,00	0,00	0,00	0,00	0,00	0,00
1.3	Wydatki na programy, projekty lub zadania pozostałe (inne niż wymienione w pkt 1.1 i 1.2), z tego				21 947 350,82	10 560 106,66	8 831,78	5 346 065,01	3 879 931,90	2 000 000,00	21 786 103,57
1.3.1	- wydatki bieżące				147 224,00	128 774,00	0,00	0,00	0,00	0,00	128 774,00
1.3.1.1	PROMOCJA GMINY - ORGANIZACJA KONCERTU - PROMOCJA DARŁOWO	URZĄD GMINY DARŁOWO	2020	2021	109 224,00	90 774,00	0,00	0,00	0,00	0,00	90 774,00
1.3.1.2	WYKONANIE DOKUMENTACJI PROJEKTOWEJ I PRZEBUDOWY ULICY ZIELONEJ ORAZ CZĘŚCI POLNEJ W DĄBKACH - ROZWOJ INFRASTRUKTURY	URZĄD GMINY DARŁOWO	2020	2021	38 000,00	38 000,00	0,00	0,00	0,00	0,00	38 000,00
1.3.2	- wydatki majątkowe				21 800 126,82	10 431 332,66	8 831,78	5 346 065,01	3 879 931,90	2 000 000,00	21 657 329,57

L.p.	Nazwa i cel	Jednostka odpowiedzialna lub koordynująca	Okres realizacji		Łączne nakłady finansowe	Limit 2021		Limit 2022	Limit 2023	Limit 2024	Limit zobowiązań
			Od	Do							
1.3.2.10	BUDOWA KANALIZACJI SANITARNEJ W STARYM JAROSŁAWIU - ROZBUDOWA INFRASTRUKTURY	URZĄD GMINY DARŁOWO	2018	2024	4 000 000,00	0,00	1 000 000,00	1 000 000,00	2 000 000,00	4 000 000,00	
1.3.2.11	BUDOWA SALI GIMNASTYCZNEJ PRZY ZS W DĄBKACH -	URZĄD GMINY DARŁOWO	2016	2024	8 937 096,15	3 000 000,00	8 831,78	2 879 931,90	0,00	8 879 931,90	
1.3.2.32	BUDOWA SIECI KANALIZACJI SANITARNEJ W MIEJSCOWOŚCI RUSKO - KK	URZĄD GMINY DARŁOWO	2020	2021	3 056 277,64	3 056 277,64	0,00	0,00	0,00	3 056 277,64	
1.3.2.33	PRZEBUDOWA DRUGI POWIATOWEJ DOBIESŁAW WIEKOWICE - PROJEKT - ROZBUDOWA INFRASTRUKTURY	URZĄD GMINY DARŁOWO	2020	2021	140 000,00	100 000,00	0,00	0,00	0,00	100 000,00	
1.3.2.35	PRZEBUDOWA UL. DĄBKOWICKIEJ W MIEJSCOWOŚCI DĄBKI - ROZWÓJ TURYSTYKI	URZĄD GMINY DARŁOWO	2021	2022	5 666 753,03	4 275 055,02	0,00	1 346 065,01	0,00	5 621 120,03	

Realizacja programów wieloletnich

1. Budowa szlaków kajakowych na rzekach Wieprzy i Grabowej.
Nakłady 777 964,88 zł. Realizacja w latach 2016-2021. Wydatki na koniec okresu sprawozdawczego wyniosły 60 826,84 zł, co stanowi 7,82% do nakładów.
 2. Realizacja procesu rewitalizacji w miejscowości Pęciszewko
Nakłady 1 595 834,64 zł. Lata realizacji 2020-2022.
 3. Realizacja procesu rewitalizacji w miejscowości Bukowo Morskie
Nakłady 4 375 826,61 zł. Realizacja w latach 2020-2021. Rozpoczęcie realizacji nastąpi w II półroczu 2021 roku.
 4. Pierwszy żłobek w Gminie Darłowo - wyposażenie i funkcjonowanie
Nakłady na realizację zadania wynoszą 800 000,00 zł w latach 2020-2021. Wykonanie wydatków na dzień okresu sprawozdawczego wynosi 347 661,28 zł.
 5. Ograniczenie emisji zanieczyszczeń powietrza w Gminie Darłowo poprzez wymianę źródeł ciepła
Czas realizacji przypada na lata 2020-2021, nakłady planuje się na kwotę 300 000,00 zł. Wykonanie na koniec okresu sprawozdawczego wynosi 112 500,00 zł, stanowi to 37,5% wykonania.
 6. Budowa ścieżki ruchowej wraz z przejściem na plażę w Uzdrowisku Dąbki.
Nakłady 4 529 299,43 zł. Okres realizacji 2018-2022. Wykonanie na koniec okresu sprawozdawczego wynosi 29 274,00 zł, co stanowi 0,72 %.
 7. Podniesienia walorów Gminy Darłowo poprzez przebudowę świetlicy wiejskiej w Krupach.
Nakłady na w/w zadanie wynoszą 1 004 000,00 zł, realizacja na lata 2021-2022. Wykonanie na dzień 30.06.2021 wyniosło 4 000,00 zł, co stanowi 0,40 %.
 8. Promocja Gminy – organizacja koncertu – promocja
Nakłady na zadanie wynoszą 109 224,00 zł, realizacja w latach 2020-2021. Zrealizowano zadanie w 16,89 %, co stanowi 18 450,00 zł.
 9. Wykonanie dokumentacji projektowej przebudowy ulicy Zielonej oraz części Polnej w Dąbkach
Nakłady wynoszą 38 000,00 zł, realizacja w latach 2020-2021. Realizacja nastąpi w II półroczu 2021 roku.
 10. Budowa kanalizacji sanitarnej w Starym Jarosławiu
Nakłady 4 000 000,00 zł. Realizacja zadania przypada na lata 2018-2024. Dotychczasowe wydatki wyniosły 661 649,23 zł, co stanowi 16,54 %.
 11. Budowa Sali gimnastycznej przy ZS Dąbki
Nakłady szacuje się na kwotę 8 937 096,15 zł, rozłożone w latach 2016-2023. Poniesione wydatki na w/w cel wyniosły 57 164,25 zł, co stanowi 0,64% .
 12. Budowa kanalizacji sanitarnej w miejscowości Rusko
Realizacja zadania przypada na lata 2020-2021. Nakłady zaplanowano w wysokości 3 056 277,64 zł. Zadanie jest w trakcie realizacji.
 13. Przebudowa drogi powiatowej Dobiesław Wiekowice – projekt
Nakłady 140 000,00 zł. Realizacja zadania 2020-2021. Wykonano na dz. 30.06.2021 kwotę 40 000,00 zł, co stanowi 28,57 % wykonania do planu,
 14. Przebudowa ulicy Dąbkowickiej w miejscowości Dąbki
Nakłady 5 666 753,03 zł, realizacja 2021-2022. Wykonanie na koniec okresu sprawozdawczego wynosi 45 633,00 zł, co stanowi 0,81 %.
- Zadania realizowane są przez Urząd Gminy Darłowo


WÓJT GMINY DARŁOWO
mgr inż. Radosław Cibulski

**INFORMACJA
O PRZEBIEGU WYKONANIA
PLANU FINANSOWEGO
GMINNEJ BIBLIOTEKI PUBLICZNEJ
W DOMASŁAWICACH
ZA I-SZE PÓŁROCZE 2021 ROKU**

Sierpień 2021

GMINNA BIBLIOTEKA PUBLICZNA
DOMASŁAWICE 31
76-150 DARŁÓWO
tel.(094) 314 0006
REGON 320064127, NIP 4990483843

Domasławice 19.07.2021 rok

Urząd Gminy Darłowo WPŁYNEŁO	
dn.	2021-07-20
Nr rejestru	13010.2021
Wzrokazano	Bt

**INFORMACJA O PRZEBIEGU
WYKONANIA PLANU FINANSOWEGO
GMINNEJ BIBLIOTEKI PUBLICZNEJ
W DOMASŁAWICACH
ZA I PÓŁROCZE 2021 ROKU**

DZIAŁ 921 - KULTURA I OCHRONA DZIEDZICTWA NARODOWEGO
ROZDZIAŁ 92116 - BIBLIOTEKI

I. Informacja o przebiegu wykonania przychodów i kosztów

	Wyszczególnienie	Plan	Wykonanie	Wykonanie w %
	Stan środków na początku roku	0,00		
	I. PRZYCHODY	420.095,00	210.095,00	50,00
§2480	1). Dotacja podmiotowa od organizatora	420.000,00	210.000,00	50,00
§6220	2) Dotacja celowa od organizatora	0,00	0,00	0,00
§2840	3). Dotacja MKiDN na zakup nowości wydawniczych	0,00	0,00	0,00
	4). Inne przychody	95,00	95,00	100,00

	II. KOSZTY	420.095,00	208.380,84	49,60
	1). 400-1 Koszty amortyzacji	44.095,00	20.672,48	46,88
	2). 400-2 Koszty zużycia materiałów i energii	43.440,00	20.125,87	46,33
	3). 400-3 Koszty usług obcych	13.500,00	11.150,74	82,60
	4). 400-4 Koszty podatków i opłat	1.600,00	605,16	37,82
	5). 400-5 Koszty wynagrodzeń	248.660,00	123.986,11	49,86
	6). 400-6 Koszty ubezpieczeń społecznych i inne świadczenia	59.700,00	25.940,01	43,45
	7). 400-7 Pozostałe koszty rodzajowe	9.100,00	5.900,47	64,84
	Stan środków na koniec roku	0,00		

Wydatki stanowiące koszty działalności biblioteki .

1. Koszty amortyzacji – 20.672,48

w tym :

1a. Zakup książek – 20.672,48

w tym:

- biblioteka Domasławice – 9.548,65
- Filia Nr 1 w Jeżyczkach – 3.888,44
- Filia Nr 2 w Dąbkach - 1.904,26
- Filia Nr 3 w Barzowicach – 2.750,00
- Filia Nr 4 w Starym Jarosławiu – 2.581,13

1b. Wyposażenie – 0,00

2. Koszty zużycia materiałów i energii - 20.125,87

W tym:

- Materiały biurowe , druki - 59,41
- Czasopisma - 684,20
- Środki czystości , BHP i inne - 183,23

- Imprezy okolicznościowe : Festyn na Dzień Dziecka – 1.139,15
- Podstawowe materiały do działalności kulturalnej instytucji / mat. biurowe/ ,
pieczenie ciast, wykonywanie ozdób i dekoracji, itp. – 993,69
- zakup akcesoria komputerowe /papier ksero, toner/ - 0,00
- Materiały budowlane , narzędzia i inne – 68,90
- opał - 16.528,50
- materiały doposażenie biblioteki – 468,79

3. Koszty usług obcych – 11.150,74

W tym:

- Rozmowy telefoniczne , Internet – 6.434,82
- Znaczkę pocztowe, koszty przesyłek pocztowych , opłata RTV - 87,75
- Usługi przeglądu , wymiany , konserwacji , serwis FK , naprawa komputera -
2.356,18
- usługi teatralne, spotkania autorskie , organ imprez , oprogramowanie BIP ,
oprogramowanie antywirusowe – 2.271,99

4. Koszty podatków i opłat / opłaty licencyjne / - 605,16

5. Koszty wynagrodzeń - 123.986,11

W tym :

- wynagrodzenia - 123.986,11
- Nagroda jubileuszowa – 0,00
- umowa zlecenie i o dzieło – 0,00
- nagrody uznaniowe – 0,00

6. Ubezpieczenia społeczne i inne świadczenia –25.940,01

W tym:

- Składki na ubezpieczenia społeczne i FP – 14.928,20
- świadczenie urlopowe - 6.588,61
- Świadczenia rzeczowe w zakresie BHP – 1.358,20
- szkolenia pracowników , obsł. BHP – 1.705,00
- badania okresowe pracowników – 1.360,00

7. Pozostałe koszty rodzajowe – 5.900,47

W tym:

- Podróże służbowe – 1.164,58
- Ekwiwalent BHP – 3.205,67
- Ubezpieczenia majątkowe – 834,00
- usługi bankowe - 391,90
- wywóz odpadów komunalnych / Wiekowo / - 304,32

II. Informacja o stanie należności instytucji , w tym wymagalnych .

Stan należności	Ogółem	W tym wymagalne
Należności instytucji	1.714,16	-

Pozostałe	0,00	-
-----------	------	---

III. Informacja o stanie zobowiązań instytucji , w tym wymagalnych .

Stan zobowiązań	Ogółem	W tym wymagalne
Zobowiązania instytucji	0,00	-
Pozostałe	-	-

GLÓWNY KSIĘGOWY
Beata Szwat

DYREKTOR
mgr Dorota Dąbska

SPRAWOZDANIA

Z WYKONANIA PLANÓW FINANSOWYCH

JEDNOSTEK BUDŻETOWYCH

GMINY DARŁOWO

ZA I-SZE PÓŁROCZE 2021 rok

Sierpień 2021 rok


----- GMINNY -----
OŚRODEK POMOCY SPOŁECZNEJ
76-150 DARŁOWO
GOPS nr 031.49/2021
ul. Ojca D. Tyńieckiego 2, tel. / fax 34 16 50
NIP 699-15-81-160, REGON 330034182

Darłowo, dnia 19.07.2021r.

Urząd Gminy Darłowo WPŁYNEŁO	
dn.	2021 -07- 19
Nr rejestru	12957. 2021
Przekazano	BF

WÓJT GMINY
DARŁOWO

Gminny Ośrodek Pomocy Społecznej w Darłowie przedkłada sprawozdanie finansowe z zakresu pomocy społecznej oraz Placówki Wsparcia Dziennego za okres od 1 stycznia 2021r do 30 czerwca 2021r.


Kierownik Gminnego
Ośrodka Pomocy Społecznej
w Darłowie
mgr Anna Zatorska

SPRAWOZDANIE

*z realizacji zadań z zakresu pomocy społecznej oraz środków finansowych
za okres od 01 stycznia 2021r. do 30 czerwca 2021r.*

Pomoc społeczna jest instytucją polityki społecznej, mającej na celu umożliwienie osobom i rodzinom przezwycięzenie trudnych warunków, sytuacji życiowych, których nie są w stanie pokonać. Wspiera się osoby, rodziny zmierzające do zaspokojenia niezbędnych potrzeb i umożliwienie im życia w warunkach odpowiadających godności człowieka.

Przyczyny z powodu, których osoby lub rodziny mogą korzystać z pomocy udzielana jest gdy występują w szczególności :

- ubóstwa,
- sieroctwa,
- bezdomności,
- bezrobocia,
- niepełnosprawności,
- długotrwałej lub ciężkiej choroby,
- przemocy w rodzinie,
- potrzeby ochrony ofiar handlu ludźmi,
- potrzeby ochrony macierzyństwa lub wielodzietności,
- bezradności w sprawach opiekuńczo – wychowawczych i prowadzenia gospodarstwa domowego, zwłaszcza w rodzinach niepełnych i wielodzietnych,
- braku umiejętności w przystosowaniu do życia młodzieży opuszczającej całodobowe placówki opiekuńczo-wychowawcze,
- trudności w integracji cudzoziemców, którzy uzyskali w Rzeczypospolitej Polskiej status uchodźcy lub ochronę uzupełniającą,
- trudności w przystosowaniu do życia po zwolnieniu z zakładu karnego,
- alkoholizmu lub narkomanii,
- zdarzenia losowego i sytuacji kryzysowej,
- klęski żywiołowej lub ekologicznej.

Wg obowiązującej ustawy o pomocy społecznej z dnia 12 marca 2004 r. (Dz. U. z 2020 r. poz. 1876) prawo do świadczeń pieniężnych z pomocy społecznej przysługuje

osobom, rodzinom wg „kryterium dochodowego”:

- | | |
|---|-------------------|
| • dla osoby samotnie gospodarującej, której dochód nie przekracza | 701,00 zł. |
| • osobie w rodzinie, której dochód na osobę nie przekracza kwoty | 528,00 zł. |
| • oraz dla osób posiadających gospodarstwo rolne przyjmuje się, że z 1 ha przeliczeniowego uzyskuje dochód miesięczny w wysokości | 308,00 zł. |

Pomoc Społeczna w aktualnym systemie prawnym realizowana jest jako:

- zadania zlecone,
- zadania powierzone,
- zadania własne,

I. ZADANIA ZLECONE – są to dotacje z budżetu centralnego

1. Rozdział 851 95 – ochrona zdrowia

Plan – 1 000,00 zł. wykonanie – 387,69zł. tj. –38,77%

Środki finansowe przeznaczone zostały na pokrycie kosztów dotyczących wydawania decyzji dla świadczeniobiorcy, który nie posiada ubezpieczenia zdrowotnego (spełniających kryterium dochodowe, zgodnie z art. 8 ustawy o pomocy społecznej).

2. Rozdział 852 15 – dodatek energetyczny

Plan 617,31zł. wykonanie 437,06zł. tj. 70,80 %

Dodatek energetyczny przeznaczony jest dla rodzin, osób które mają:

- przyznany dodatek mieszkaniowy,
- są stroną umowy kompleksowej lub umowy sprzedaży energii elektrycznej zawartej z przedsiębiorstwem energetycznym,
- zamieszkują w miejscu dostarczania energii elektrycznej.

W I półroczu 2021 roku z dodatku energetycznego skorzystało 6 rodzin, w tym:

- gospodarstwa domowe prowadzone przez osoby samotne tj. 12,09zł. miesięcznie
- gospodarstwa składające się z 2 do 4 osób tj. 16,79 zł. miesięcznie.
- gospodarstwa składające się z co najmniej 5 osób wynosi 20,15zł miesięcznie.

3. Rozdział 85219 wynagrodzenie za sprawowanie opieki

Plan 2 842,00zł wykonanie 2 400,00zł tj.98,52%

Wyłacono wynagrodzenie dla osoby ustanowionej przez sąd opiekunem prawnym dziecka przebywającego w Domu Dziecka.

II.ZADANIA POWIERZONE – są to dotacje z budżetu wojewody.

1. Rozdział 852 13 – składka zdrowotna

Plan - 26 572,00 zł. wykonanie – 9 893,40zł. tj.37,23 %

Środki przeznaczone są na opłacenie składki zdrowotnej dla osób pobierających zasiłek stały z pomocy społecznej, z tej formy pomocy skorzystało 35 osób.

2. Rozdział 852 14 – zasiłki okresowe

Plan – **141 878,00 zł.** wykonanie – **52 030,09zł.** tj. **36,67%**

Środki zostały wypłacone na zasiłki okresowe dla 52 osób . Zasiłki okresowe przyznawane są w szczególności ze względu na długotrwałą chorobę, niepełnosprawność, bezrobocie, możliwość utrzymania lub nabycia uprawnień do świadczeń z innych systemów zabezpieczenia społecznego .

Kwota zasiłku okresowego nie może być niższa niż 50 % różnicy między:

1. Kryterium dochodowym osoby samotnie gospodarującej, a dochodem tej osoby,
2. Kryterium dochodowym rodziny, a dochodem rodziny.

3. Rozdział 852 16 – zasiłki stałe

Plan **228 247,00 zł.** wykonanie **113 631,47zł.** tj. **49.78%**

Środki zostały przyznane na wypłacenie zasiłku stałego dla 38 osób.

Obecnie maksymalna kwota zasiłku stałego wynosi **645,00 zł.**

Zasiłek stały przysługuje:

- Pełnoletniej osobie samotnie gospodarującej, niezdolnej do pracy z powodu wieku, lub całkowicie niezdolnej do pracy, jeżeli jej dochód jest niższy od kryterium dochodowego osoby samotnie gospodarującej;
- Pełnoletniej osobie pozostającej w rodzinie, niezdolnej do pracy z powodu wieku lub całkowicie niezdolnej do pracy, jeżeli jej dochód, jak również dochód na osobę w rodzinie są niższe od kryterium dochodowego na osobę w rodzinie

III. ZADANIA WŁASNE – dotacja Gminy Darłowo

1. Rozdział 85154 przeciwdziałanie alkoholizmowi (Placówka Wsparcia Dziennego w Drozdowie)

Plan **90 000,00zł** wykonanie **35 575,77zł.** tj. **39,53%**

środki zostały wydatkowane na:

- | | |
|--|--------------|
| • Ekwiwalent za pranie odzieży ochronnej | 180,00zł. |
| • Wynagrodzenia i pochodne | 30 074,49zł. |
| • Zakup materiałów | 1 099,10zł. |
| • Zakup art. Żywnościowych | 766,72zł. |
| • Zakup energii i wody | 509,20zł. |
| • Zakup usług zdrowotnych | 110,00zł. |
| • Zakup usług pozostałych | 395,50zł. |
| • Zakup usług telekomunikacyjnych | 582,00zł. |
| • ZFŚS | 1 550,26zł. |
| • Fundusz dyspozycyjny | 308,50zł. |

2. Rozdział 852 14 – zasiłki i pomoc w naturze

Plan **665 790,00 zł.** wykonanie – **297 467,05zł.** tj. **44,68%**

świadczenia zostały przyznane w formie zasiłku celowego z przeznaczeniem na :

- zakupu opału wydatkowano kwotę **5 360,00 zł.**

- zasiłki na zakup leków oraz koszty związane z leczeniem
wydatkowano kwotę **150,00zł.**
- inne formy pomocy jak zasiłek celowy specjalny
wydatkowano kwotę **15 80,00 zł**
- Domy Pomocy Społecznej, opłacany pobyt za 13 osób które zostały umieszczone w miejscowościach: Machowino, Mielno, Żydowo, Cetuń, Machowinko, Parsowo. Są to osoby wymagające całodobowej opieki z powodu wieku, choroby lub niepełnosprawności, które nie mogą samodzielnie funkcjonować w codziennym życiu, której nie można zapewnić niezbędnej pomocy w formie usług opiekuńczych wydatkowano kwotę **267 814,00 zł.**
- zasiłki okresowe w ramach zadań własnych, zasiłki przyznawane są dla osób i rodzin ze względu na długotrwałą chorobę, bezrobocie, niepełnosprawność itp. wydatkowano kwotę **701,22 zł.**
- opłata za pobyt w schronisku dla osób bezdomnych
wydatkowano kwotę **9 063,05zł.**

3. Rozdział 852 15 - Dodatki mieszkaniowe

Plan – **10 200,00zł.** wykonanie – **6 593,14zł.** tj. **64,64%**

Dodatki mieszkaniowe są świadczeniem pieniężnym mającym na celu dofinansowanie wydatków mieszkaniowych ponoszonych w związku z zajmowanym lokalem mieszkalnym. Wysokość dodatku mieszkaniowego zależy od dochodu i liczby osób w gospodarstwie domowym. Dodatek mieszkaniowy przysługuje jeżeli średni miesięczny dochód w przeliczeniu na członka gospodarstwa domowego w okresie trzech miesięcy poprzedzających datę złożenia wniosku nie przekracza :

- 175 % kwoty najniższej emerytury w gospodarstwie jednoosobowym (tj. 2 188,90 zł.)
- 125 % tej kwoty (tj. 1 563,60zł.) w gospodarstwie wieloosobowym w dniu złożenia wniosku.

Z tej formy skorzystało 8 rodzin.

4. Rozdział 852 19 – utrzymanie Ośrodka Pomocy Społecznej

Plan **1 139 894,26 zł.** w tym dotacja z budżetu wojewody – **144 000,00 zł.**

wykonanie **617 386,68zł.**

tj. **54,16%**

Środki zostały przeznaczone na :

• Nagrody i wydatki nie zaliczane do wynagrodzeń	1 413,83zł.
• Różne wydatki na rzecz osób fizycznych	4 200,00zł.
• Wynagrodzenia i pochodne	531 084,55zł.
• Wynagrodzenie bezosobowe	3 230,75zł.
• Zakup materiałów	14 711,00zł.
• Zakup energii i wody	7 440,22zł.
• Zakup usług remontowych	2 059,72zł.
• Zakup usług zdrowotnych	1 880,00zł.
• Zakup usług pozostałych	25 160,11zł.
• Usługi telekomunikacyjne	2 193,63zł.
• Podróże służbowe	244,89zł.
• Różne opłaty i składki	1 544,00zł.
• ZFŚS	21 703,66zł.
• Szkolenia pracowników	1 525,85zł.
• Fundusz dyspozycyjny	1 394,47zł.

5. Rozdział 852 28 – usługi opiekuńcze

Plan **160 706,00zł.**

wykonanie **41 274,93zł.**

tj. **25,68 %**

Środki zostały wydatkowane na:

• Nagrody i wydatki nie zaliczane do wynagrodzeń	300,00zł
• Wynagrodzenie i pochodne	29 617,47zł
• Wynagrodzenie bezosobowe	8 553,50zł.
• Podróże służbowe praca w terenie	1 253,70zł.
• ZFŚS	1 550,26zł.

6. Rozdział 852 30 dożywianie

Plan **505 000,00zł** w tym dotacja z budżetu wojewody **260 000,00zł**

Wykonanie 156 438,12zł.

tj. **30,978%**

W rozdziale tym realizowane jest dożywianie dzieci, młodzieży i osób starszych w ramach wieloletniego programu „Posiłki w szkole i w domu”. Środki zostały przeznaczone na:

• Zakup żywności	95 267,52zł.
• Opłata za posiłki	7 160,00zł.
• Zasiłki celowe	54 010,60zł.

7. Rozdział 852 95 – utrzymanie Punktu Przygotowania Posiłków w Bobolinie

Plan **555 263,00zł.**

wykonanie – **277 006,49 zł.**

tj. **49,89 %**

Środki zostały wydatkowane na :

• Nagrody i wydatki nie zaliczane do wynagrodzeń	2 011,51zł.
• Wynagrodzenia i pochodne	212 563,16zł.
• Zakup materiałów, paliwa, środków czystości	13 344,56zł.
• Zakup energii, gazu i wody	23 476,62zł.
• Zakup usług zdrowotnych	540,00zł.
• Zakup usług pozostałych	5 076,23zł.
• Zakup usług telekomunikacyjnych	674,46zł.
• Zakup usług remontowych	1 737,61zł.
• Różne opłaty i składki	3 630,00zł.
• ZFŚS	13 952,34zł.

8. Rozdział 852 95 pozostała działalność

Plan 220 362,00zł. wykonanie 33 932,56zł. tj. 15,40%

1). Prace społecznie użyteczne

W ramach podpisanego porozumienia pomiędzy Urzędem Gminy, a Powiatowym Urzędem Pracy w Sławnie uzyskano refundację w wysokości 60% kosztów na zatrudnienie 10 osób bezrobotnych bez prawa do zasiłku, do wykonywania prac porządkowych w sołectwach na terenie gminy. Koszt ponoszony przez gminę to 40% kosztów. W ramach wykonywanych prac wypłacono wynagrodzenie i zakupiono drobny sprzęt- grabie, haczki, worki, kamizelki.

Wykonanie 6 831,88zł.

2). Dowóz osób niepełnosprawnych

Został opłacony dowóz osób niepełnosprawnych na Warsztaty Terapii Zajęciowej oraz do Środowiskowego Domu Samopomocy w Sławnie. **Wydatkowano 22 021,63zł.**

3). Działalność zespołu interdyscyplinarnego 99,05zł.

4). Punkty Pracy Socjalnej 4 980,00zł.

9. Rozdział 855 03 Rodzina Karta Dużej Rodziny

Plan 10 000,00zł wykonanie 7 273,12zł. tj. 72,73%

Środki wydatkowane zostały w ramach dopłat do Karty Dużej Rodziny za:

- zbiorowe odprowadzenie ścieków 20% ponoszonej kwoty
- gospodarowanie odpadami 30% ponoszonej kwoty
- zapotrzebowanie w wodę 20% ponoszonej kwoty

10. Rozdział 855 08 – rodziny zastępcze (wspieranie rodziny przez asystenta rodziny)

Plan – 233 760,74zł. wykonanie 115 533,88zł. tj. – 49,42 %

Środki finansowe zostały przeznaczone na:

- | | |
|--|--------------|
| • Nagrody i wydatki nie zaliczane do wynagrodzeń | 180,00zł. |
| • Wynagrodzenia i pochodne | 38 570,46zł. |
| • Zakup usług pozostałych | 7 523,88zł. |
| • Zakup usług przez JST | 67 200,94zł. |
| • Opłaty do usług telekomunikacyjnych | 19,99zł. |
| • Podróże służbowe (praca w ternie) | 130,38zł. |
| • ZFŚS | 1 550,26zł. |
| • Szkolenia | 57,97zł. |

Uzyskane dochody w 2021 r. to:

- | | |
|------------------------------|--------------|
| ✓ wpływ z usług opiekuńczych | 7 165,30zł. |
| ✓ sprzedaż posiłków | 93 998,22zł. |

Razem 101 163,52zł.

Na wszystkie zadania wydatkowana została kwota 1 767 261,45zł.

Kierownik Gminnego
Ośrodka Pomocy Społecznej
w Dąbrowie
mgr Anna Zatorska

Główny Księgowy
mgr Kazimiera Wychowaniec

Dąbki, 12.07.2021

SZKOŁA PODSTAWOWA
im. Ratowników Morskich
w Dąbkach
76-156 Dąbki, ul. Dąbrowska 6
tel. 94 314 86 23 NIP 4990653877

SPRAWOZDANIE

z obsługi finansowo-administracyjnej w Szkole Podstawowej im. Ratowników Morskich w Dąbkach za okres od 01.01.2021 do 30.06.2021.

Na podstawie Zarządzenia Nr 1/2021 Dyrektora Szkoły Podstawowej im.
Ratowników Morskich w Dąbkach z dnia 02.01.2021r. ustalono plan finansowy na
2021 rok.

Wykonanie poszczególnych wydatków w stosunku do planu przedstawia się następująco:

Analiza za okres 01.01.2021 do 30.06.2021

PLAN	3 418 761,90	WYKONANIE	1 841 165,25	53,85%
-------------	---------------------	------------------	---------------------	---------------

Dział 801 Rozdział 80101 SZKOŁA PODSTAWOWA

Plan	2 539 930,90	wykonanie	1 356 780,06	53,42%
§ 3020 – wydatki osobowe nie zaliczane do wynagrodzeń	80 000,00	wykonanie	48 778,60	60,97%
§ 4010 – wynagrodzenia osobowe pracowników	1 651 992,00	wykonanie	828 045,91	50,12%
§ 4040 – dodatkowe wynagrodzenia roczne	138 612,00	wykonanie	119 663,41	86,33%
§ 4110 – składki na ubezpieczenia społeczne	286 650,00	wykonanie	167 548,20	58,45%
§ 4120 – składki na Fundusz Pracy	40 500,00	wykonanie	16 159,82	39,90%
§ 4210 – zakup materiałów i wyposażenia	80 448,90	wykonanie	54 036,53	67,17%
§ 4240 – zakup środków dydaktycznych i książek	5 000,00	Wykonanie	1 391,51	27,83%

§ 4260 – zakup energii	35 000,00	wykonanie	16 736,08	47,82%
§ 4270 – zakup usług remontowych	60 000,00	wykonanie	17 875,45	29,79%
§ 4280 – zakup usług zdrowotnych	5 000,00	wykonanie	300,00	6,00%
§ 4300 – zakup usług pozostałych	46 790,00	wykonanie	29 212,32	62,43%
§ 4360 – opłaty z tytułu zakupu usług telekomunikacyjnych	4 000,45	wykonanie	1 601,07	40,02%
§ 4410 – podróże służbowe krajowe	5 000,00	wykonanie	1 762,65	35,25%
§ 4430 – różne opłaty i składki	2 500,00	wykonanie	1 758,00	70,32%
§ 4440 – odpisy na ZFŚS	66 837,55	wykonanie	50 129,00	75,00%
§ 4700 – szkolenia pracowników	2 500,00	wykonanie	99,00	3,96%
§ 4710 – wpłaty na PPK przez podmiot zatrudniający	29 100,00	wykonanie	1 682,51	5,78%

**Dział 801 Rozdział 80103 PRZEDSZKOLA PRZY SZKOŁACH
PODSTAWOWYCH**

Plan	467 230,00	wykonanie	285 313,55	61,06%
§ 3020 – wydatki osobowe nie zaliczane do wynagrodzeń	18 000,00	wykonanie	8 840,58	49,11%
§ 4010 - wynagrodzenia osobowe pracowników	300 130,00	wykonanie	185 358,05	61,76%
§ 4040 - dodatkowe wynagrodzenia roczne	35 105,00	wykonanie	27 242,96	77,60%
§ 4110 - składki na ubezpieczenia społeczne	60 800,00	wykonanie	38 819,34	63,85%
§ 4120 - składki na Fundusz Pracy	10 600,00	wykonanie	5 331,52	50,30%
§ 4170 – wynagrodzenia bezosobowe	0,00	wykonanie	0,00	0,00%
§ 4210 – zakup materiałów i wyposażenia	14 000,00	wykonanie	7 722,77	55,16%
§ 4240 – zakup środków dydaktycznych i książek	4 500,00	wykonanie	0,00	0,00%
§ 4300 – zakup usług pozostałych	2 760,00	wykonanie	1 081,78	39,19%
§ 4410 - podróże służbowe krajowe	1 000,00	wykonanie	344,35	34,44%
§ 4440 - odpisy na ZFŚS	13 735,00	wykonanie	10 302,00	75,27%
§ 4710 - wpłaty na PPK przez podmiot zatrudniający	6 600,00	wykonanie	270,20	4,09%

Dział 801 Rozdział 80113 DOWOŻENIE UCZNIÓW DO SZKÓŁ

Plan	128 986,00	wykonanie	49 113,73	38,08%
§ 4010 – wynagrodzenia osobowe pracowników	35 800,00	wykonanie	19 613,70	54,79%
§ 4040 - dodatkowe wynagrodzenia roczne	3 000,00	wykonanie	2 979,08	99,30%
§ 4110 – składki na ubezpieczenia społeczne	7 020,00	wykonanie	3 772,95	53,75%
§ 4120 – składki na Fundusz Pracy	1 000,00	wykonanie	0,00	0,00%
§ 4300 – zakup usług pozostałych	80 000,00	wykonanie	21 584,00	26,98%
§ 4440 – odpisy na ZFŚS	1 551,00	wykonanie	1 164,00	75,05%
§ 4710 – wpłaty na PPK przez podmiot zatrudniający	615,00	wykonanie	0,00	0,00%

Dział 801 Rozdział 80146 DOFINANSOWANIE DO FORM DOSKONALENIA ZAWODOWEGO NAUCZYCIELI

Plan	13 752,00	wykonanie	6 334,78	46,06%
§ 4300 – zakup usług pozostałych	13 752,00	wykonanie	6 334,78	46,06%

Dział 854 Rozdział 854 REALIZACJA ZADAŃ WYMAGAJĄCYCH STOSOWANIA SPECJALNEJ ORGANIZACJI NAUKI I METOD PRACY DLA DZIECI W PRZEDSZKOLACH, ODDZIAŁACH PRZEDSZKOLNYCH W SZKOLACH PODSTAWOWYCH I INNYCH FORMACH WYCHOWANIA PRZEDSZKOLNEGO

Plan	92 215,00	wykonanie	13 947,75	15,13%
§ 4010 – wynagrodzenia osobowe pracowników	65 000,00	wykonanie	6 342,25	9,76%
§ 4040 - dodatkowe wynagrodzenia roczne	5 500,00	wykonanie	4 404,44	80,08%
§ 4110 – składki na ubezpieczenia społeczne	11 115,00	wykonanie	753,15	6,78%
§ 4120 – składki na Fundusz Pracy	1 600,00	wykonanie	107,91	6,74%
§ 4210 – zakup materiałów i wyposażenia	8 000,00	wykonanie	1 340,00	16,75%
§ 4300 – zakup usług pozostałych	1 000,00	wykonanie	1 000,00	100,00%

Dział 801 Rozdział 80150 REALIZACJA ZADAŃ WYMAGAJĄCYCH STOSOWANIA SPECJALNEJ ORGANIZACJI NAUKI I METOD PRACY DLA DZIECI I MŁODZIEŻY W SZKOŁACH PODSTAWOWYCH, LICEACH OGÓLNOKSZTAŁCĄCYCH, LICEACH PROFILOWANYCH I SZKOŁACH ZAWODOWYCH ORAZ SZKOŁACH ARTYSTYCZNYCH

Plan	134 935,00	wykonanie	100 948,16	74,81%
§ 3020 – wydatki osobowe nie zaliczane do wynagrodzeń	10 600,00	wykonanie	4 985,25	47,03%
§ 4010 – wynagrodzenia osobowe pracowników	73 000,00	wykonanie	69 746,60	95,54%
§ 4040 - dodatkowe wynagrodzenia roczne	6 200,00	wykonanie	4 223,62	68,12%
§ 4110 – składki na ubezpieczenia społeczne	15 500,00	wykonanie	10 015,41	64,62%
§ 4120 – składki na Fundusz Pracy	2 200,00	wykonanie	1 759,38	79,97%
§ 4210 – zakup materiałów i wyposażenia	15 000,00	wykonanie	1 403,90	9,36%
§ 4300 – zakup usług pozostałych	2 000,00	wykonanie	2 000,00	100,00%
§ 4440 – odpisy na ZFŚS	9 085,00	wykonanie	6 814,00	75,00%
§ 4710 – wpłaty na PPK przez podmiot zatrudniający	1 350,00	wykonanie	0,00	0,00%

Dział 801 Rozdział 80195 ODPISY NA ZAKŁADOWY FUNDUSZ ŚWIADCZEŃ SOCJALNYCH

Plan	35 730,00	wykonanie	26 798,00	75,00%
§ 4440 – odpisy na ZFŚS dla emerytów	35 730,00	wykonanie	26 798,00	75,00%

Dział 854 Rozdział 854 WCZESNE WSPOMAGANIE ROZWOJU DZIECKA

Plan	5 983,00	wykonanie	1 929,22	32,25%
§ 4010 – wynagrodzenia osobowe pracowników	5 000,00	wykonanie	1 929,22	38,58%
§ 4110 – składki na ubezpieczenia społeczne	860,00	wykonanie	0,00	0,00%
§ 4120 – składki na Fundusz Pracy	123,00	wykonanie	0,00	0,00%

**ANALIZA
ZA OKRES 01.01.2021 - 30.06.2021**

DZIAŁ 801 ROZDZIAŁ 80101 SZKOŁA PODSTAWOWA

- § 3020 - nagrody i wydatki osobowe nie zaliczane do wynagrodzeń
- wypłacono dodatek wiejski.
- § 4010 – wynagrodzenia osobowe pracowników
- wypłacono wynagrodzenia nauczycielom,
- wypłacono wynagrodzenia pracownikom obsługi i administracji,
- wypłacono nagrody jubileuszowe za wieloletnią pracę,
- wypłacono wynagrodzenie za godziny nadwymiarowe i doraźnych zastępstw.
- § 4040 - dodatkowe wynagrodzenie roczne
- wypłacono dodatkowe wynagrodzenie roczne dla nauczycieli oraz pracowników obsługi i administracji za 2020 rok.
- § 4110 - składki na ubezpieczenia społeczne
– opłacono składki od wynagrodzeń.
- § 4120 - składki na Fundusz Pracy
– opłacono składki od wynagrodzeń.
- § 4210 - zakup materiałów i wyposażenia
- zakupiono węgiel,
- zakupiono środki czystości,
- materiały biurowe, tonery do kserokopiarki i drukarki, papier ksero,
- dyplomy, statuetki i gilosze, druki szkolne,
- zakupiono płyny do dezynfekcji, rękawice ochronne i maseczki,
- zakupiono materiały remontowe, farby, pędzle, gładzie, listwy przypodłogowe, silikon itp.
- zakupiono wyposażenie apteczek,
- zakupiono szafki pod umywalki do klas lekcyjnych,
- zakupiono ziemię do kwiatów,
- zakupiono meble do sali lekcyjnej,
- zakupiono tablicę korkową do sali lekcyjnej,
- zakupiono lodówkę do pomieszczenia socjalnego.

§ 4240 – zakup środków dydaktycznych i książek

- zakupiono książki do biblioteki

§ 4260 – zakup energii i wody

- zapłacono za energię elektryczną, oraz wykorzystaną przez szkołę wodę.

§ 4270 zakup usług remontowych

- wymieniono lampy i wykonano prace elektroinstalacyjne na korytarzu na parterze szkoły,

§ 4280 zakup usług zdrowotnych

- opłacono okresowe badania lekarskie pracownikom szkoły.

§ 4300 zakup usług pozostałych

- elektroniczna ochrona budynku, konserwacja urządzeń alarmowych,
- opłacono usługi informatyczne,
- pobrane prowizje bankowe,
- odbiór ścieków i odpadów komunalnych,
- serwisowanie oprogramowania FK-2,
- za korzystanie z serwera e-sekretariat,
- aktualizacje programów Kadry i Płace, BIP.
- opłacono nadzór kominarski i czyszczenie kominów budynku szkolnego,
- wykonano szafę na wymiar do korytarza szkoły.

§ 4360 opłaty z tytułu zakupu usług telekomunikacyjnych

- opłacono faktury za korzystanie z usług telekomunikacyjnych; internet, telefon stacjonarny, telefon komórkowy.

§ 4410 podróże służbowe krajowe

- opłacono dojazd do banku, Urzędu Gminy, GOPS, PCPR-u.
- dojazdy dzieci z opiekunami na zawody sportowe oraz na konkursy i eliminacje międzyszkolne,
- podróż pracowników na szkolenia i kursokonferencje.

§ 4430 różne opłaty i składki

- opłacono ubezpieczenie mienia szkolnego.

§ 4440 odpisy na ZFŚS

- przekazano odpis na fundusz świadczeń socjalnych.

§ 4700 szkolenie pracowników

- udział w szkoleniach pracowników administracji.

§ 4710 – wpłaty na PPK przez podmiot zatrudniający
- opłacono składki na PPK.

DZIAŁ 801 ROZDZIAŁ 80103 PRZEDSZKOLA PRZY SZKOŁACH PODSTAWOWYCH

§ 3020 nagrody i wydatki osobowe nie zaliczane do wynagrodzeń
- wypłacono dodatek wiejski,
- wypłacono ekwiwalent za pranie odzieży roboczej dla pracowników obsługi.

§ 4010 wynagrodzenia osobowe pracowników
- wypłacono wynagrodzenie nauczycielom przedszkola,
- wypłacono wynagrodzenie pracownikowi obsługi,
- wypłacono nauczycielom wynagrodzenie za pracę w godzinach ponadwymiarowych.

§ 4040 dodatkowe wynagrodzenie roczne
- wypłacono dodatkowe wynagrodzenie roczne dla nauczycieli oraz pracowników obsługi i administracji za 2020 rok.

§ 4110 składki na ubezpieczenia społeczne
- opłacono składki od wynagrodzeń.

§ 4120 składki na Fundusz Pracy
- opłacono składki od wynagrodzeń.

§ 4210 zakup materiałów i wyposażenia
- zakupiono czajnik elektryczny,
- zapłacono za dostawę węgla,
- zakupiono drewno opałowe,
- materiały biurowe,
- środki czystości i dezynfekcji przedszkola.

§ 4240 – zakup środków dydaktycznych i książek

§ 4300 zakup usług pozostałych
- opłacono przeprowadzone usługi kominiarskie,
- opłacono dostęp do platformy Portal Oświatowy,
- opłacono korzystanie z serwera e-sekretariat,
- prowizje bankowe.

§ 4410 podróże służbowe krajowe
- podróż pracowników na szkolenia i kursokonferencje.

§ 4440 odpisy na ZFŚS
– przekazano odpis na fundusz świadczeń socjalnych.

§ 4710 – wpłaty na PPK przez podmiot zatrudniający
- opłacono składki na PPK.

**DZIAŁ 801 ROZDZIAŁ 80113
DOWOŻENIE UCZNIÓW DO SZKOŁY**

§ 4010 wynagrodzenia osobowe pracowników
- wypłacono wynagrodzenie dla pracownika pełniącego opiekę nad dziećmi dowożonymi do szkoły.

§ 4040 dodatkowe wynagrodzenie roczne
- wypłacono dodatkowe wynagrodzenie roczne dla nauczycieli oraz pracowników obsługi i administracji za 2020 rok.

§ 4110 składki na ubezpieczenia społeczne
- opłacono składki od wynagrodzeń.

§ 4120 składki na Fundusz Pracy
- opłacono składki od wynagrodzeń.

§ 4300 zakup usług pozostałych
- opłacono faktury za dowożenie uczniów do szkoły.

§ 4440 odpisy na ZFŚS
– przekazano odpis na fundusz świadczeń socjalnych.

§ 4710 – wpłaty na PPK przez podmiot zatrudniający
- opłacono składki na PPK.

**DZIAŁ 801 ROZDZIAŁ 80146
DOSKONALENIE I DOKSZTAŁCANIE NAUCZYCIELI**

§ 4300 zakup usług pozostałych
- opłata kursu podnoszącego kwalifikacje nauczycieli,
- opłacenie przeprowadzonych rad pedagogicznych,
- dofinansowanie opłaty za studia podyplomowe.

**DZIAŁ 801 ROZDZIAŁ 80149 REALIZACJA ZADAŃ
WYMAGAJĄCYCH STOSOWANIA SPECJALNEJ ORGANIZACJI
NAUKI I METOD PRACY DLA DZIECI W PRZEDSZKOLACH,
ODDZIAŁACH PRZEDSZKOLNYCH W SZKOŁACH
PODSTAWOWYCH I INNYCH FORMACH WYCHOWANIA
PRZEDSZKOLNEGO**

§ 4010 wynagrodzenia osobowe pracowników
- wypłacono wynagrodzenie dla pracownika pełniącego opiekę nad dziećmi dowożonymi do szkoły.

§ 4040 dodatkowe wynagrodzenie roczne
- wypłacono dodatkowe wynagrodzenie roczne dla nauczycieli oraz pracowników obsługi i administracji za 2020 rok.

§ 4110 składki na ubezpieczenia społeczne
- opłacono składki od wynagrodzeń.

§ 4120 składki na Fundusz Pracy
- opłacono składki od wynagrodzeń.

§ 4210 zakup materiałów i wyposażenia
- zakupiono książkę sensoryczną dla dzieci.

§ 4300 zakup usług pozostałych
- opłacono fakturę za wykonanie mebli na wymiar do sali sensorycznej.

**DZIAŁ 801 ROZDZIAŁ 80150
REALIZACJA ZADAŃ WYMAGAJĄCYCH STOSOWANIA
SPECJALNEJ ORGANIZACJI NAUKI I METOD PRACY DLA DZIECI
I MŁODZIEŻY W SZKOŁACH PODSTAWOWYCH**

§ 3020 - nagrody i wydatki osobowe nie zaliczane do wynagrodzeń
- wypłacono dodatek wiejski.

§ 4010 – wynagrodzenia osobowe pracowników
- wypłacono wynagrodzenia nauczycielom,
- wypłacono wynagrodzenie za godziny nadwymiarowe i doraźnych zastępstw.

§ 4040 dodatkowe wynagrodzenie roczne
- wypłacono dodatkowe wynagrodzenie roczne dla nauczycieli oraz pracowników obsługi i administracji za 2020 rok.

§ 4110 - składki na ubezpieczenia społeczne
– opłacono składki od wynagrodzeń.

§ 4120 - składki na Fundusz Pracy
– opłacono składki od wynagrodzeń.

§ 4210 - zakup materiałów i wyposażenia
- zakupiono maty do ćwiczeń,
- zakupiono kosze do segregacji zabawek i pomocy dydaktycznych,
- zakupiono kompresy gazowe i spirytus do przyrządów do sali biofeedback-u.

§ 4300 zakup usług pozostałych
- opłacono fakturę za wykonanie mebli na wymiar do sali.

§ 4440 odpisy na ZFŚS
– przekazano odpis na fundusz świadczeń socjalnych.

Dział 801 Rozdział 80195 ODPISY NA ZAKŁADOWY FUNDUSZ ŚWIADCZEŃ SOCJALNYCH

§ 4440 odpisy na ZFŚS
- przekazano odpis na fundusz świadczeń socjalnych - emeryci.

Dział 854 Rozdział 85404 WCZESNE WSPOMAGANIE ROZWOJU DZIECKA

§ 4010 – wynagrodzenia osobowe pracowników
- wypłacono wynagrodzenia nauczycielom,
- wypłacono wynagrodzenie za godziny nadwymiarowe i doraźnych zastępstw.

§ 4110 - składki na ubezpieczenia społeczne
– opłacono składki od wynagrodzeń.

§ 4120 - składki na Fundusz Pracy
– opłacono składki od wynagrodzeń.

DYREKTOR
Szkoła Podstawowa
im. Powstańców Wielkopolskich
w Gnieźnie
mgr *[Podpis]*

SPRAWOZDANIE

z obsługi finansowo-administracyjnej w Szkole Podstawowej im. Ludzi Morza w

Kopnicy za okres od 01.01.2021 do 30.06.2021.

Analiza za okres 01.01.2021 do 30.06.2021

PLAN	2992648,57	WYKONANIE	1457767,72	48,71%
-------------	-------------------	------------------	-------------------	---------------

Dział 801 Rozdział 80101 SZKOŁA PODSTAWOWA

Plan	2490829,95	wykonanie	1155546,09	46,39%
§ 3020 – nagrody i wydatki osobowe nie zaliczone do wynagrodzeń	72000,00	wykonanie	46478,31	64,55%
§ 4010 – wynagrodzenia osobowe pracowników	1688860,00	wykonanie	741516,80	43,91%
§ 4040 - dodatkowe wynagrodzenie roczne	129298,00	wykonanie	119383,04	92,33%
§ 4110 – składki na ubezpieczenie społeczne	262852,00	wykonanie	94791,84	36,06%
§ 4120 – składki na Fundusz Pracy	41275,00	wykonanie	13012,20	31,53%
§ 4210 – wynagrodzenia bezosobowe	2332,95	wykonanie	1714,91	73,51%
§ 4210 – zakup materiałów i wyposażenia	76555,00	wykonanie	48417,94	63,25%
§ 4240 – zakup pomocy naukowych, dydaktycznych i książek	11057,00	wykonanie	6057,00	54,78%
§ 4260 – zakup energii, wody	35000,00	wykonanie	11265,90	32,19%
§ 4270 - zakup usług remontowych	26000,00	wykonanie	0,00	0,00%
§ 4280 – usługi zdrowotne	3000,00	wykonanie	220,00	7,33%
§ 4300 – usługi pozostałe	40000,00	wykonanie	12521,39	31,30%
§ 4360 – zakup usług dostępu do sieci Internet i opl. z tyt. zakupu usług telekomunikacyjnych	4000,00	wykonanie	1219,53	30,49%
§ 4410 – podróże służbowe krajowe	5000,00	wykonanie	789,05	15,78%
§ 4430 – różne opłaty i składki	2600,00	wykonanie	1894,60	72,87%
§ 4440 – odpisy na ZFSS	70000,00	wykonanie	55999,75	80,00%
§ 4520 – opłaty na rzecz budżetu jednostek samorządu terytorialnego	1000,00	wykonanie	0,00	0,00%
§ 4710 – wpłaty na PPK finansowanie przez podmiot zatrudniający	20000,00	wykonanie	263,83	1,32%

Dział 801 Rozdział 80103 PRZEDSZKOLA PRZY SZKOŁACH PODSTAWOWYCH

Plan	304772,00	wykonanie	211888,68	69,52%
§ 3020 – nagrody i wydatki osobowe nie zaliczone do wynagrodzeń	17500,00	wykonanie	11700,80	66,86%
§ 4010 – wynagrodzenia osobowe pracowników	189799,00	wykonanie	135902,65	71,60%
§ 4040 - DWR	17632,00	wykonanie	14003,67	79,42%
§ 4110 – składki na ubezpieczenie społeczne	47449,00	wykonanie	29689,39	62,57%
§ 4120 - składki na Fundusz Pracy	6837,00	wykonanie	4979,46	72,83%
§ 4210 – zakup materiałów i wyposażenia	8000,00	wykonanie	6736,76	84,21%
§ 4240 – zakup pomocy naukowych, dydaktycznych i książek	2500,00	wykonanie	0,00	0,00%
§ 4260 – zakup energii, wody	4000,00	wykonanie	1627,56	40,69%
§ 4280 – usługi zdrowotne	600,00	wykonanie	0,00	0,00%
§ 4300 – usługi pozostałe	0,00	wykonanie	0,00	0,00%
§ 4410 - podróże służbowe krajowe	1000,00	wykonanie	157,14	15,71%

§ 4440 – odpisy na ZFŚS	9455,00	wykonanie	7091,25	75,00%
-------------------------	---------	-----------	---------	--------

Dział 801 Rozdział 80146 DOFINANSOWANIE DO FORM DOSKONALENIA ZAWODOWEGO NAUCZYCIELI

Plan	9249,62	wykonanie	5786,95	62,56%
§ 4300	9249,62	wykonanie	5786,95	62,56%

Dział 801 Rozdział 80195 ODPISY NA ZAKŁADOWY FUNDUSZ ŚWIADCZEŃ SOCJALNYCH

Plan	11322,00	wykonanie	8492,00	75,00%
§ 4440 – FŚS dla emerytów	11322,00	wykonanie	8492,00	75,00%

Dział 801 Rozdział 80113 DOWOŻENIE UCZNIÓW DO SZKOŁY

Plan	176475,00	wykonanie	76054,00	43,10%
§ 4010 – wynagrodzenia osobowe pracowników	80640,00	wykonanie	30874,30	38,29%
§ 4110 - składki na ubezpieczenie społeczne	13860,00	wykonanie	3643,90	26,29%
§ 4120 – składki na Fundusz Pracy	1975,00	wykonanie	0,00	0,00%
§ 4300 – zakup usług pozostałych	80000,00	wykonanie	41535,80	51,92%

GŁÓWNA KSIĘGOWA
Halina Kowalska

WICEDYREKTOR
mgr inż. Monika Grodzka

ANALIZA ZA OKRES 01.01.2021r. - 30.06.2021r.

Urząd Gminy Darłowo WPLYNEŁO	
dn.	2021 -07- 02
Nr rejestru	12091.2021
Przekazano	Bf

DZIAŁ 801 ROZDZIAŁ 80101 SZKOŁA PODSTAWOWA**§3020** - nagrody i wydatki osobowe nie zaliczane do wynagrodzeń

- wypłacono dodatek wiejski

§4010 – wynagrodzenia osobowe pracowników

- wypłacono wynagrodzenia nauczycielom
- wypłacono wynagrodzenia pracownikom obsługi i administracji

§4110 – składki na ubezpieczenie społeczne

- opłacono składki ZUS ponoszone z kosztów pracodawcy

§4120 – składki na FP

- opłacono składki na FP

§4040 – dodatkowe wynagrodzenie roczne

- wypłacono dodatkowe wynagrodzenie roczne dla nauczycieli oraz pracowników obsługi i administracji

§ 4210 - zakup materiałów i wyposażenia

- zakupiono węgiel i pellet
- zakupiono środki czystości
- materiały biurowe, tonery do kserokopiarki i drukarki
- zakupiono paliwo do kosiarki
- zakupiono materiały remontowo-budowlane w celu odświeżenia pomieszczeń szkolnych
- zakupiono kosę spalinową

§ 4240 Zakup pomocy naukowych, dydaktycznych i książek

- zakupiono lektury do biblioteki i pomoce dydaktyczne

§ 4260 – zakup energii i wody

- zapłacono za energię elektryczną, oraz wykorzystaną wodę

§ 4280 zakup usług zdrowotnych

- opłacono badania profilaktyczne oraz okresowe pracowników szkoły

§ 4300 zakup usług pozostałych

- konserwacja urządzeń alarmowych, drobne naprawy sprzętu i urządzeń
- konserwacja kserokopiarki
- prowizje bankowe
- zapłacono za wywóz szamba
- zakup znaczków pocztowych

§ 4360 zakup usług internetowych

- opłacono abonament za usługi internetowe i telefoniczne

§ 4410 podróże służbowe krajowe

- opłacono wyjazdy w celu załatwienia spraw służbowych

§ 4520 opłaty na rzecz budżetów jednostek samorządu terytorialnego

§ 4710 wpłaty na PPK finansowane przez podmiot zatrudniający

- opłacono składki na PPK

DZIAŁ 801 ROZDZIAŁ 80103

PRZEDSZKOLA PRZY SZKOŁACH PODSTAWOWYCH

§3020 - nagrody i wydatki osobowe nie zaliczane do wynagrodzeń

- wypłacono dodatek wiejski

§4010 – wynagrodzenia osobowe pracowników

- wypłacono wynagrodzenie nauczycielom
- wypłacono wynagrodzenie pracownikowi obsługi

§4110 – składki na ubezpieczenie społeczne

- opłacono składki ZUS ponoszone z kosztów pracodawcy

§4120 – składki na FP

- opłacono składki na FP

§4040 – dodatkowe wynagrodzenie roczne

- wypłacono **dodatkowe** wynagrodzenie roczne dla nauczycieli oraz pracowników obsługi i administracji

§ 4210 zakup materiałów i wyposażenia

- zakupiono środki czystości,
- zakupiono materiały biurowe itp.
- zakupiono materiały budowlano-remontowe w celu odświeżenia klasy

§ 4240 Zakup pomocy naukowych, dydaktycznych i książek

- zakupiono pomoce dla dzieci

§ 4280 zakup usług zdrowotnych

- opłacono badania profilaktyczne oraz okresowe pracowników

**DZIAŁ 801 ROZDZIAŁ 80146
DOSKONALENIE I DOKSZTAŁCANIE NAUCZYCIELI**

§ 4300 zakup usług pozostałych

- opłacono szkolenie dyrektora
- dofinansowano czesne nauczycielom podnoszącym kwalifikacje


**DZIAŁ 801 ROZDZIAŁ 80113
DOWOŻENIE UCZNIÓW DO SZKÓŁ**

§4010 – wynagrodzenia osobowe pracowników

- wypłacono wynagrodzenie opiekunkom dzieci

§4300 - zakup usług pozostałych

- zapłacono rachunki za przewóz uczniów

GŁÓWNY KSIĘGOWY

Halina Kowalska

WICEDYREKTOR

mgr inż. Monika Cioch

Szkoła Podstawowa
w Starym Jarosławiu

SPRAWOZDANIE
z obsługi finansowej
Szkoły Podstawowej
w Starym Jarosławiu

Urząd Gminy Dąbrowo	
WPLYWÓŁO	
dn.	2021-08-09
Nr rejestru	14054.2021
Przekazano	Bf

za okres od 01.01.2021 r. do 31.06.2021 r.

Szkoła Podstawowa w Starym Jarosławiu na okres roku 2021

wprowadził plan wydatków w wysokości	- 3.373.589,00
Dział 801 Oświata i wychowanie	- 3.263.809,00
- 80101 - Szkoła Podstawowa	- 2.503.270,00
- 80103 - Przedszkole przy szkole podstawowej	- 384.500,00
- 80113 - Dowożenie uczniów do szkoły	- 138.259,00
- 80146 - Doskonalenia nauczycieli	- 12.000,00
- 80150 - Realizacja zadań wymagających stosowania specjalnej organizacji nauki i metod pracy dla dzieci w szkołach podstawowych i gimnazjach	- 194.680,00
- 80195 - Pozostała działalność	- 31.100,00
Dział 854 Edukacyjna opieka wychowawcza	- 109.780,00
- 85401 - Świetlica szkolna	- 79.080,00
- 85404 - Wczesne wspomaganie rozwoju dziecka	- 30.700,00

Plan finansowy wydatków na rok 2021
Szkoły Podstawowej w Starym Jarosławiu

§	dział	rozdział	Wyszczególnienie	KWOTA
OGÓLEM				3.373.589,00
801 OŚWIATA I WYCHOWANIE				3.263.809,00
801 80101 Szkoła Podstawowa				2.503.270,00
		3020	nagrody i wydatki nie zaliczane do wynagrodzenia	71.000,00
		4010	wynagrodzenie osobowe	1.645.000,00
		4040	dotatkowe wynagrodzenie roczne „13”	121.000,00
		4110	składki na ubezpieczenie społeczne	300.000,00
		4120	składki na fundusz pracy	48.000,00
		4170	wynagrodzenia bezosobowe	8.000,00
		4210	zakup materiałów i wyposażenia	65.000,00
		4240	zakup pomocy dydaktycznych i książek	5.000,00
		4260	zakup energii	40.000,00
		4270	zakup usług remontowych	60.000,00
		4280	zakup usług zdrowotnych	4.000,00
		4300	zakup usług pozostałych	37.000,00
		4360	opłaty z tytułu usług telekomunikacyjnych	5.000,00
		4410	podróże służbowe krajowe	5.000,00
		4430	różne opłaty i składki	8.000,00
		4440	odpis na ZFŚS	63.270,00
		4520	opłaty na rzecz budżetów jednostek samorządowych	3.000,00
		4710	wpłaty na PPK finansowane przez podmiot zatrudniający	15.000,00
801 80103 Przedszkole przy szkole podstawowej				384.500,00
		3020	nagrody i wydatki nie zaliczane do wynagrodzenia	9.000,00
		4010	wynagrodzenie osobowe	265.000,00
		4040	dotatkowe wynagrodzenie roczne „13”	18.000,00
		4110	składki na ubezpieczenie społeczne	45.000,00
		4120	składki na fundusz pracy	6.500,00
		4210	zakup materiałów i wyposażenia	14.000,00
		4280	zakup usług zdrowotnych	600,00
		4300	zakup usług pozostałych	9.000,00
		4410	podróże służbowe krajowe	400,00
		4440	odpis na ZFŚS	13.000,00
		4710	wpłaty na PPK finansowane przez podmiot zatrudniający	4.000,00
801 80113 Dowożenie uczniów do szkół				138.259,00
		4010	wynagrodzenie osobowe	42.500,00
		4040	dotatkowe wynagrodzenie roczne „13”	4.200,00
		4110	składki na ubezpieczenie społeczne	8.259,00
		4120	składki na fundusz pracy	1.200,00
		4210	zakup materiałów i wyposażenia	400,00

4280 zakup usług zdrowotnych	150,00
4300 zakup usług pozostałych	79.500,00
4440 odpis na ZFŚS	1.550,00
4710 wpłaty na PPK finansowane przez podmiot zatrudniający	500,00
801 80146 Doksztalt i doskonalenie nauczycieli	12.000,00
4300 zakup usług pozostałych	12.000,00
801 80150 Realizacja zadań wymagających stosowania specjalnej organizacji nauki i metod pracy dla dzieci w szkołach podstawowych	194.680,00
3020 nagrody i wydatki nie zaliczane do wynagrodzenia	7.000,00
4010 wynagrodzenie osobowe	130.000,00
4040 dodatkowe wynagrodzenie roczne „13”	11.200,00
4110 składki na ubezpieczenie społeczne	25.000,00
4120 składki na fundusz pracy	4.000,00
4210 zakup materiałów i wyposażenia	8.000,00
4280 zakup usług zdrowotnych	600,00
4300 zakup usług pozostałych	1.800,00
4410 podróże służbowe krajowe	500,00
4440 odpis na ZFŚS	4.580,00
4710 wpłaty na PPK finansowane przez podmiot zatrudniający	2.000,00
801 80195 Pozostała działalność	31.100,00
4440 odpis na ZFŚS emeryci nauczyciele	31.100,00
854 EDUKACYJNA OPIEKA WYCHOWAWCZA	109.780,00
854 85401 Świetlica szkolna	79.080,00
3020 nagrody i wydatki nie zaliczane do wynagrodzenia	4.000,00
4010 wynagrodzenie osobowe	45.000,00
4040 dodatkowe wynagrodzenie roczne „13”	4.300,00
4110 składki na ubezpieczenie społeczne	7.200,00
4120 składki na fundusz pracy	1.600,00
4210 zakup materiałów i wyposażenia	13.200,00
4280 zakup usług zdrowotnych	150,00
4410 podróże służbowe krajowe	100,00
4440 odpis na ZFŚS	3.030,00
4710 wpłaty na PPK finansowane przez podmiot zatrudniający	500,00
854 85404 Wczesne wspomaganie rozwoju	30.700,00
4010 wynagrodzenie osobowe	25.300,00
4110 składki na ubezpieczenie społeczne	4.600,00
4120 składki na fundusz pracy	800,00

Analiza za okres od 01.01.2021 r. do 31.06.2021r.:

Plan - 3.373.589,00

Wykonanie - 1.551.302,12

Poniższa tabela przedstawia wykonanie wydatków.

§	dział	rozdział	Wyszczególnienie	plan	wykonanie	%
OGÓLEM				3.373.589,00	1.551.302,12	46
801	OŚWIATA I WYCHOWANIE			3.263.809,00	1.510.926,73	46,3
	801	80101	Szkoła Podstawowa	2.503.270,00	1.165.243,98	46,5
	3020		nagrody i wydatki nie zaliczane do wynagrodzenia	71.000,00	34.418,85	48,5
	4010		wynagrodzenie osobowe	1.645.000,00	722.973,05	43,9
	4040		dotatkowe wynagrodzenie roczne „13”	121.000,00	118.607,07	98,7
	4110		składki na ubezpieczenie społeczne	300.000,00	144.550,52	48,2
	4120		składki na fundusz pracy	48.000,00	14.304,38	29,9
	4170		wynagrodzenia bezosobowe	8.000,00	2.520,00	31,6
	4210		zakup materiałów i wyposażenia	65.000,00	38.827,41	59,7
	4240		zakup pomocy dydaktycznych i książek	5.000,00	138,60	2,8
	4260		zakup energii	40.000,00	17.898,09	44,7
	4270		zakup usług remontowych	60.000,00	0	0
	4280		zakup usług zdrowotnych	4.000,00	0	0
	4300		zakup usług pozostałych	37.000,00	11.267,86	30,4
	4360		opłaty z tytułu usług telekomunikacyjnych	5.000,00	2.165,55	43
	4410		podróże służbowe krajowe	5.000,00	674,60	13,5
	4430		różne opłaty i składki	8.000,00	3.494,00	43,7
	4440		odpis na ZFŚS	63.270,00	51.740,00	81,8
	4520		opłaty na rzecz budżetów jednostek samorządowych	3.000,00	1.664,00	55,4
	4710		wpłaty na PPK finansowane przez podmiot zatrudniający	15.000,00	0	0
		801	80103 Przedszkole przy szkole podstawowej	384.500,00	187.578,55	48,8
	3020		nagrody i wydatki nie zaliczane do wynagrodzenia	9.000,00	5.903,40	65,6
	4010		wynagrodzenie osobowe	265.000,00	122.704,73	46,3
	4040		dotatkowe wynagrodzenie roczne „13”	18.000,00	17.987,63	99,9
	4110		składki na ubezpieczenie społeczne	45.000,00	22.793,55	50,6
	4120		składki na fundusz pracy	6.500,00	3.409,46	52,4
	4210		zakup materiałów i wyposażenia	14.000,00	0	0
	4280		zakup usług zdrowotnych	600,00	140,00	23,4
	4300		zakup usług pozostałych	9.000,00	1.599,66	17,7
	4410		podróże służbowe krajowe	400,00	40,12	10
	4440		odpis na ZFŚS	13.000,00	13.000,00	100
	4710		wpłaty na PPK finansowane przez podmiot zatrudniający	4.000,00	0	0
		801	80113 Dowożenie uczniów do szkół	138.259,00	49.365,00	35,7
	4010		wynagrodzenie osobowe	42.500,00	17.603,70	41,4
	4040		dotatkowe wynagrodzenie roczne „13”	4.200,00	3.797,86	90,5
	4110		składki na ubezpieczenie społeczne	8.259,00	3.502,57	42,4
	4120		składki na fundusz pracy	1.200,00	472,67	39,4

4210 zakup materiałów i wyposażenia	400,00	0	0
4280 zakup usług zdrowotnych	150,00	0	0
4300 zakup usług pozostałych	79.500,00	22.438,20	28,3
4440 odpis na ZFŚS	1.550,00	1.550,00	100
4710 wpłaty na PPK finansowane przez podmiot zatrudniający	500,00	0	0
801 80146 Doksztalt i doskonalenie nauczycieli	12.000,00	590,00	5
4300 zakup usług pozostałych	12.000,00	590,00	5
801 80150 Realizacja zadań wymagających stosowania specjalnej organizacji nauki i metod pracy dla dzieci w szkołach podstawowych	194.680,00	77.049,20	39,6
3020 nagrody i wydatki nie zaliczane do wynagrodzenia	7.000,00	2.067,00	29,5
4010 wynagrodzenie osobowe	130.000,00	51.979,58	40
4040 dodatkowe wynagrodzenie roczne „13”	11.200,00	7.453,46	66,6
4110 składki na ubezpieczenie społeczne	25.000,00	9.342,97	37,4
4120 składki na fundusz pracy	4.000,00	1.441,69	36
4210 zakup materiałów i wyposażenia	8.000,00	0	0
4280 zakup usług zdrowotnych	600,00	0	0
4300 zakup usług pozostałych	1.800,00	184,50	10,3
4410 podróże służbowe krajowe	500,00	0	0
4440 odpis na ZFŚS	4.580,00	4.580,00	100
4710 wpłaty na PPK finansowane przez podmiot zatrudniający	2.000,00	0	0
801 80195 Pozostała działalność	31.100,00	31.100,00	100
4440 odpis na ZFŚS emeryci nauczyciele	31.100,00	31.100,00	100
854 EDUKACYJNA OPIEKA WYCHOWAWCZA	74.208,00	63.856,46	86
854 85401 Świetlica szkolna	79.080,00	37.480,49	47,4
3020 nagrody i wydatki nie zaliczane do wynagrodzenia	4.000,00	2.050,60	51,1
4010 wynagrodzenie osobowe	45.000,00	24.357,44	54,1
4040 dodatkowe wynagrodzenie roczne „13”	4.300,00	3.109,38	72,1
4110 składki na ubezpieczenie społeczne	7.200,00	4.296,01	59,7
4120 składki na fundusz pracy	1.600,00	637,06	40
4210 zakup materiałów i wyposażenia	13.200,00	0	0
4280 zakup usług zdrowotnych	150,00	0	0
4410 podróże służbowe krajowe	100,00	0	0
4440 odpis na ZFŚS	3.030,00	3.030,00	100
4710 wpłaty na PPK finansowane przez podmiot zatrudniający	500,00	0	0
854 85404 Wczesne wspomaganie rozwoju dziecka	30.700,00	2.894,90	9,8
4010 wynagrodzenie osobowe	25.300,00	2.894,90	11,4
4110 składki na ubezpieczenie społeczne	4.600,00	0	0
4120 składki na fundusz pracy	800,00	0	0

Stary Jarosław, dnia 28.07.2021 r.

Dyrektor Szkoły

Ilona Fortuna

Wiekowo, dn. 01.07.2021 R

Pracownia Usług
i Pomocy w Wiekowie



D.D.S+. 9/2021 R.

12 153 - 2021
BF

**WÓJT GMINY
DARŁOWO**

SPRAWOZDANIE

Dziennego Domu „Senior +” w Wiekowie z wykorzystania środków finansowych za okres od 1 stycznia 2021 r. do 30 czerwca 2021 r.

Rozdział 852 03 ośrodki wsparcia plan po zmianach wynosi 562.579,00 zł

§ 3020 nagrody i wydatki osobowe niezaliczane do wynagrodzeń plan wynosi 1 000,00 zł, wykonanie 120,00 zł tj. 12,0 %

§ 4010 wynagrodzenie osobowe plan wynosi 243 328,00 zł , wykonanie 86 778,60 zł tj. 35,7 %

§ 4040 dodatkowe wynagrodzenie roczne tzw.” 13” pensja plan wynosi 18 000,00 zł , wykonanie 13 058,99 zł tj. 72,5 %

§ 4110 składki na Ubezpieczenia Społeczne plan wynosi 40 000,00 zł , wykonanie 15 032,83 zł tj. 37,6 %

§ 4120 składki na Fundusz Pracy plan wynosi 4 500,00 zł , wykonanie 1 687,45 zł, tj. 37,5 %

- § 4170 wynagrodzenia bezosobowe plan wynosi 20 000,00 zł , wykonanie 7 920,00 zł tj. 39,6 %
- § 4210 zakup materiałów i wyposażenia środki zostały wydatkowane na zakup paliwa, środków czystości, dezynfekcyjnych, artykułów papierniczych, artykułów biurowych i do dekoracji plan wynosi 45 000,00 zł , wykonanie 14 065,29 zł tj. 31,3 %
- § 4220 zakup żywności środki zostały wydatkowane na zakup posiłków, oraz produktów do ich przygotowania dla podopiecznych Dziennego Domu plan wynosi 45 000,00 zł, wykonanie 12 453,24 zł tj. 27,7%
- § 4260 zakup energii, wody, gazu plan wynosi 45 200,00 zł tj., wykonanie 12 304,85 zł tj. 27,2 %
- § 4270 zakup usług remontowych plan wynosi 1 500,00 zł, wykonanie 0,00 zł tj. 0 %
- § 4280 zakup usług zdrowotnych plan wynosi 1 000,00 zł, wykonanie 200,00 zł tj. 20,0 %
- § 4300 zakup usług pozostałych - opłacono fizjoterapeutę, psychologa, pielęgniarkę środowiskową, ochronę elektroniczną budynku, usługę przeglądu gaśnic, przeglądu zbiorników gazowych, przegląd i konserwacja kotła gazowego, wywóz odpadów komunalnych, odbiór ścieków, plan wynosi 80 000,00 zł, wykonanie 30 905,26 zł tj. 38,6 %
- § 4360 opłaty z tytułu usług telefonii komórkowej plan wynosi 2 500,00 zł , wykonanie 938,70 zł tj. 37,5 %
- § 4410 podróże służbowe krajowe plan wynosi 2 800,00 zł, wykonanie 926,05 zł tj. 33,1 %
- § 4430 różne opłaty i składki – plan wynosi 4 000,00 zł , wykonanie 603,00 zł tj. 15,1 %
- § 4440 odpis na Zakładowy Fundusz Świadczeń Socjalnych plan wynosi 7 751,00 zł, wykonanie 6 201,04 zł tj. 80 %

§ 4700 szkolenia pracowników – plan wynosi 1 000 zł, wykonanie 100,00
tj. 10,0 %

Plan po zmianach ogółem	:	562 579,00 zł
Wydatki ogółem	:	203 295,30 zł
Wykonania planu	:	36,1 %

Dzienny Dom Senior + w Wiekowie uzyskał dochody w kwocie 5 992,72 zł.


MACIEJ CHARSKA
Kierownik



CSW/34/2021

Urząd Gminy Darłowo	
WPLYNEŁO	
dn.	2021-07-08
Nr rejestru	12429/2021
Przekazano	B.B.

Dąbki, 07.07.2021 r.

CENTRUM SPORTÓW WODNYCH
W DĄBKACH
76-156 Dąbki
ul. Dąbkowicka 7
REGON 382191082 NIP 499-067-63-41

WÓJT GMINY DARŁOWO

SPRAWOZDANIE

Centrum Sportów Wodnych w Dąbkach z wykorzystania środków finansowych oraz uzyskanych dochodach budżetowych od 1 stycznia 2021 r. do 30 czerwca 2021 r.

Rozdział 926 95 plan wydatków po zmianach wynosi 876 250, 00 zł**§ 3020 NAGRODY I WYDATKI OSOBOWE NIE ZALICZANE DO WYNAGRODZEŃ**

- plan 1 000,00 zł, wykonanie 364,00 – 36,4 %

§ 4010 WYNAGRODZENIA OSOBOWE PRACOWNIKÓW

- plan 208 000,00 zł, wykonanie 87 751,50 zł – 42,2 %

§ 4040 DODATKOWE WYNAGRODZENIA ROCZNE

- plan 14 500,00 zł, wykonanie 14 311,94 zł – 98,7 %

§ 4110 SKŁADKI NA UBEZPIECZENIA SPOŁECZNE

- plan 48 250,00 zł, wykonanie 20 980,16 zł – 43,5 %

§ 4120 SKŁADKI NA FUNDUSZ PRACY

- plan 6 500,00 zł, wykonanie 2 390,21 zł – 36,8 %

§ 4170 WYNAGRODZENIA BEZOSOBOWE

- plan 378 000,00 zł, wykonanie 18 603,00 – 4,9 %

- pracownik BHP 835,00 zł,
- stróż 12 160,00 zł,
- kapitan statku 1 488,00 zł,
- pracownicy obsługi wypożyczalni, przystani w sezonie letnim 2 520,00 zł,
- szkoleniowcy - 600,00 zł,
- sprzętaczka CSW + 1 000,00 zł,

§ 4210 ZAKUP MATERIAŁÓW I WYPOSAŻENIA

- plan 121 400,00 zł, wykonanie 39 736,90 zł – 32,7 %

- tel. komórkowy Dyrektora CSW – 1 191,87 zł,
- rower, koszyki – 1 680,00 zł,

- silnik do żaglówki – 1 318,00 zł,
- wyposażenie do OMEGI – 980,00 zł
- materiały do renowacji żaglówki – 653,60
- serwery, switch -1 469,96 zł
- akcesoria ratownicze – 1 014,00 zł
- kasa fiskalna 1 871,70 zł
- odzież promocyjna – 1 517,82 zł
- łóżka składane – 3 423,00 zł
- odzież ratownicza 3 948,30 zł
- gry zewnętrzne dla dzieci – 399,96 zł
- kamizelki asekuracyjne – 504,92 zł
- wyposażenie do R1 – 1 586,49 zł
- krzesła , pościel, ręczniki – pokoje Bobolin – 2 106,50 zł
- woda butelkowana – 1 208,84 zł
- artykuły ratownicze – 316,87
- art. papiernicze, środki czystości – 3 783,81 zł

- pozostałe: m.in.: wyposażenie warsztatu, wypożyczalni, ropa, benzyna 10 761,26 zł,

§ 4260 ZAKUP ENERGII

- plan 13 000,00 zł, wykonanie 8 965,83 – 69,0 %

- energia elektryczna 5 038,17 zł,
- woda 190,43 zł,
- gaz 3 737,23 zł,

§ 4270 ZAKUP USŁUG REMONTOWYCH

- plan 4 900,00 zł, wykonanie 3 109,30 zł – 63,5 %

- naprawa auta LUBLIN – 3 109,30 zł,

§ 4280 ZAKUP USŁUG ZDROWOTNYCH

- plan 1 000,00 zł, wykonanie 60,00 zł – 6,00 %

§ 4300 ZAKUP USŁUG POZOSTAŁYCH

- plan 38 500,00 zł, wykonanie 33 583,21 zł – 87,2 %

- odpady komunalne - 456,48 zł,
- elektroniczna ochrona obiektu - 996,30 zł,
- opłata bankowa 120,00 zł,
- serwis programu KADRY i PŁACE, GMINA - 1 476,00 zł,
- udział w programie „Błękitna Flaga” – 2 952,00 zł,
- usługa transportowa (przewiezienie wież ratowniczych) – 738,00 zł
- przegląd quada – 1 150,00 zł
- usługa prania kapoków - 374,54 zł,
- transport + wywóz ścieków 675,48 zł,
- usługa noclegowa dla zespołu – 820,00 zł
- wykonanie koszulek reklamowych na zawody wędkarskie 1 500,00 zł

- scena na „Noc Świętojańska” – 7 500,00 zł
- koncert zespołu „Noc Świętojańska” – 6 700,00 zł
- zabezpieczenie medyczne „Nocy Świętojańskiej” – 500,00 zł
- wynajem dmuchańca 1 450,00 zł
- pozostałe: ścieki, wykonanie ulotek reklamowych, ogłoszenia, znaczki, dzierżawa terminala płatniczego itp. 6 174,41 zł,

§ 4360 OPŁATY Z TYTUŁU USŁUG TELEFONII

- plan 4 500,00 zł, wykonanie 2 063,73 zł – 45,9 %

- telefon stacjonarny, internet stacjonarny – 874,08 zł,
- komórka służbowa Dyrektora Centrum – 1 189,65 zł,

§ 4410 PODRÓŻE SŁUŻBOWE KRAJOWE

- plan 5 000,00 zł, wykonanie 1 363,84 zł – 27,3 %

- kilometrówka Dyrektora Centrum 1 189,65 zł,
- delegacje 295,51 zł,

§ 4430 RÓŻNE OPŁATY I SKŁADKI

- plan 16 000,00 zł, wykonanie 11 509,25 zł – 71,9 %

- ubezpieczenie mienia i OC pracowników – 2 216,00 zł,
- ubezpieczenie statku Milka 2 950,00 zł,
- ubezpieczenie skutera wodnego – 4 069,37 zł,
- ubezpieczenie przyczepki – 135,00 zł,
- ubezpieczenie łodzi – PARKER – 724,00 zł,
- ubezpieczenie łodzi wędkarskiej 261,50 zł,
- ubezpieczenie DRONA – 500,00 zł
- pozostałe opłaty 653,38 zł,

§ 4440 ODPISY NA ZAKŁADOWY FUNDUSZ ŚWIADCZEŃ SOCJALNYCH

- plan 4 700,00 zł, wykonanie 4650,78 zł – 99,0 %

§ 4480 PODATEK OD NIERUCHOMOŚCI

- plan 2000,00 zł, wykonanie 1 152,00 zł – 57,6 %
- podatek za pokoje Bobolin 1 152,00 zł,

§ 4500 POZOSTAŁE PODATKI NA RZECZ BUDŻETÓW JST

- plan 6 000,00 zł, wykonanie 0,00 zł – 0 %

§ 4530 PODATEK OD TOWARÓW I USŁUG VAT

- plan 1 000,00 zł, wykonanie 0,00 zł – 0 %

§ 4700 SZKOLENIA PRACOWNIKÓW

- plan 2 000,00 zł, wykonanie 0,00 zł – 0 %

PLAN OGÓŁEM: 876 250,00 zł
WYDATKI OGÓŁEM: 250 595,65 zł
WYKONANIE PLANU: 28,6 %

Rozdział 926 95 plan dochodów wynosi 165 709, 00 zł

§ 0750 DOCHODY Z NAJMU I DZIERŻAWY

- plan 30 000,00 zł, wykonanie 6 829,27 zł – 22,8 %
- w ramach paragrafu zrealizowano wpływ z dzierżawy pomostów oraz nieruchomości gruntowej pod działalność,

§ 0830 WPLYW Z USŁUG

plan 110 000,00 zł, wykonanie 76 507,04 zł – 69,6 %
- w ramach paragrafu zrealizowano wpływ za usługi: cumowania, zimowania, bilety na statek wycieczkowy i pozostałe usługi świadczone w CSW,

§ 0970 WPLYW Z RÓŻNYCH DOCHODÓW

plan 25 709,00 zł, wykonanie 0,00 zł – 0,00 %

PLAN OGÓŁEM: 165 709,00 zł

DOCHODY WYKONANE: 83 336,31 zł

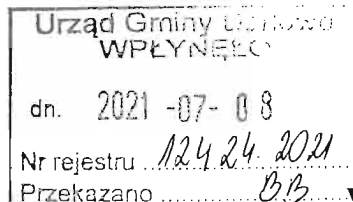
WYKONANIE PLANU: 50,3 %

Katarzyna Grabowska-Szarycz

GŁÓWNA KSIĘGOWA

Marcin Lichacy

Dyrektor Centrum Sportów Wodnych
w Dąbkach



WÓJT GMINY DARŁOWO

SPRAWOZDANIE

Gminnego Żłobka „Dziecięcy Zakątek” z wykorzystania środków finansowych oraz uzyskanych dochodach budżetowych od 1 stycznia 2021 r. do 30 czerwca 2021 r.

Rozdział 855 16 plan wydatków po zmianach wynosi 800 000, 00 zł

§ 3029 NAGRODY I WYDATKI OSOBOWE NIEZALICZANE DO WYNAGRODZEŃ

- plan 3 000,00 zł, wykonanie 1 297,00 zł – 43,2%

§ 4017 WYNAGRODZENIA OSOBOWE PRACOWNIKÓW

- plan 276 000,00 zł, wykonanie 146 668,89 zł – 53,1%

§ 4019 WYNAGRODZENIA OSOBOWE PRACOWNIKÓW

- plan 85 000,00 zł, wykonanie 55 991,80 zł – 65,9%

§ 4117 SKŁADKI NA UBEZPIECZENIA SPOŁECZNE

- plan 98 225,25 zł, wykonanie 25 004,69 zł – 25,5%

§ 4119 SKŁADKI NA UBEZPIECZENIA SPOŁECZNE

- plan 35 774,75 zł, wykonanie 9 776,20 zł – 27,3%

§ 4127 SKŁADKI NA FUNDUSZ PRACY

- plan 8 000,00 zł, wykonanie 3 079,41 zł – 38,5%

§ 4129 SKŁADKI NA FUNDUSZ PRACY

- plan 4 000,00 zł, wykonanie 1 371,82 zł – 34,3%

§ 4177 WYNAGRODZENIA BEZOSOBOWE

- plan 16 800,00 zł, wykonanie 4 000,00 zł – 23,8%

- pielęgniarka – 4 000,00 zł

§ 4179 WYNAGRODZENIA BEZOSOBOWE

- plan 8 200,00 zł, wykonanie 4 285,80 zł – 52,3%

- pracownik BHP 1 500,00 zł,

- informatyk 960,00 zł,

- intendent 1 825,80 zł,

§ 4217 ZAKUP MATERIAŁÓW I WYPOSAŻENIA

- plan 12 000,00 zł, wykonanie 1 499,03 zł – 12,5 %

- artykuły higieniczne 1 499,03 zł,

§ 4219 ZAKUP MATERIAŁÓW I WYPOSAŻENIA

- plan 68 000,00 zł, wykonanie 45 241,76 zł – 66,5 %

- kserokopiarka 3 075,00 zł,

- niszczarka do dokumentów 599,00 zł,

- telefon 736,77 zł

- piasek do piaskownicy z atestem 2 099,99 zł

- osłona piaskownicy (plandeka) i siedziska 1 426,80 zł,

- uzdatniacz wody z głowicą 1 333,32 zł,

- licencja i aktualizacja oprogramowania 5 380,91 zł,

- pieczętki 866,00 zł,

- łóżeczka z materacami 667,98 zł,

- tabliczki informacyjne 550,00 zł,

- drzewka, rośliny 555,55 zł,

- tablice emaliowane z godłem – 576,87 zł,

- materiały elektryczne 585,20 zł,

- dyski zewnętrzne, pendrive – 511,96 zł,

- plisy, moskitiery – 3 578,00 zł,

- parasole z podstawami 1 053,98 zł,

- osłony rattanowe – 655,54 zł,

- kosiarka spalinowa – 999,00 zł,

- pozostałe: wyposażenie sal dziecięcych, środki czystości, artykuły papiernicze, artykuły biurowe, wyposażenie kuchni itp. 19 989,89 zł,

§ 4229 ZAKUP ŚRODKÓW ŻYWNOŚCI

- plan 65 000,00 zł, wykonanie 10 097,97 zł – 15,5%

§ 4249 ZAKUP POMOCY DYDAKTYCZNYCH

- plan 500,00 zł, wykonanie 0,00 zł – 0,0%

§ 4269 ZAKUP ENERGII

- plan 15 000,00 zł, wykonanie 11 978,85 zł – 79,9%

- energia elektryczna 1 042,54 zł,

- woda 285,12 zł,

- gaz 10 652,09 zł,

§ 4289 ZAKUP USŁUG ZDROWOTNYCH

- plan 1 400,00 zł, wykonanie 1 183,00 zł – 84,5 %

§ 4309 ZAKUP USŁUG POZOSTAŁYCH

- plan 70 000,00 zł, wykonanie 7 707,23 zł – 11,0 %

- odbiór ścieków – 1 578,69 zł,
- odpady komunalne – 418,44 zł,
- elektroniczna ochrona obiektu - 442,80 zł,
- aktualizacja, serwis programu - 2 410,80zł,
- zagospodarowanie terenu zieleni - 2 000,00 zł,

- pozostałe: dostęp do bazy produktów spożywczych, bazy kompendium dyrektora złobka znaczki, dorabianie kluczy, itp. 856,50 zł,

§ 4369 OPŁATY Z TYTUŁU USŁUG TELEFONII

- plan 4 000,00 zł, wykonanie 1 290,75 zł – 32,3%

- internet – 485,00 zł,
- komórka służbowa Dyrektora – 805,75 zł,

§ 4419 PODRÓŻE SŁUŻBOWE KRAJOWE

- plan 1 500,00 zł, wykonanie 538,25 zł – 35,9 %

§ 4439 RÓŻNE OPŁATY I SKŁADKI

- plan 5 000,00 zł, wykonanie 45,00 zł – 0,9 %

- ubezpieczenie mienia – 45,00 zł,

§ 4449 ODPISY NA ZAKŁADOWY FUNDUSZ ŚWIADCZEŃ SOCJALNYCH

- plan 15 600 zł, wykonanie 14 856,66 zł – 95,2 %

§ 4489 PODATEK OD NIERUCHOMOŚCI

- plan 2 000,00 zł, wykonanie 0,00 zł – 0,0%

§ 4709 SZKOLENIA PRACOWNIKÓW

- plan 5 000,00 zł, wykonanie 1 747,17 zł – 34,9 %

PLAN OGÓŁEM: 800 000,00 zł

WYDATKI OGÓŁEM: 347 661,28 zł

WYKONANIE PLANU: 43,5 %

Rozdział 855 16 plan dochodów wynosi 60 000, 00 zł

§ 0830 WPŁYW Z USŁUG

plan 60 000,00 zł, wykonanie 9 808,50 zł – 16,3 %

PLAN OGÓŁEM: 60 000,00 zł

DOCHODY WYKONANE: 9 808,50 zł

WYKONANIE PLANU: 16,3 %

Dyrektor Gminy Łobka

[Podpis]
 Ewa Jędrzyak