

UCHWAŁA NR XLIX.500.2022**RADY GMINY DARŁOWO**

z dnia 22 kwietnia 2022 r.

**w sprawie określenia sezonu kąpielowego oraz wykazu kąpielisk na terenie Gminy Darłowo
w 2022 r.**

Na podstawie art. 18 ust. 2 pkt 15 ustawy z dnia 8 marca 1990 r. o samorządzie gminnym (t.j. Dz. U. z 2022 r. poz. 559), w związku z art. 37 ust. 1 oraz ust. 2 ustawy z dnia 20 lipca 2017 r. Prawo wodne (t.j. Dz. U. z 2021 r. poz. 2233 z późn. zm.), Rada Gminy Darłowo uchwała, co następuje:

§ 1. Określa się sezon kąpielowy, który trwa od 25.06.2022 r. do 31.08.2022 r.

§ 2. Określa się wykaz kąpielisk na terenie Gminy Darłowo w 2022 r.:

Nazwa oraz adres organizatora kąpielisk	Nazwa i lokalizacja kąpieliska	Długość linii brzegowej	Przewidywana maksymalna liczba osób korzystających dziennie z kąpieliska	Termin otwarcia i zamknięcia kąpielisk
Centrum Sportów Wodnych w Dąbkach, ul. Dąbkowicka 7, 76-150 Darłowo	Wicie zachód - początek 40 m na zachód od wejścia na plażę z ul. Plażowej oznaczonego jako „Wicie 3Z” i koniec 60 m na wschód w kierunku Jarosławca.	100 m	800	od 25.06.2022 r. do 31.08.2022 r.
	Wicie wschód – początek 40 m na zachód od wejścia na plażę z ul. Plażowej oznaczonego jako „Wicie 3W” i koniec 60 m na wschód w kierunku Jarosławca.	100 m	800	
	Kopań - początek na wysokości 29 m, koniec 129 m na wschód od wejścia głównego oznaczonego jako „Kopań 1Z”.	100 m	700	
	Bobolin wschód – początek na wysokości wejścia głównego z ul. Plażowej oznaczonego jako - "Bobolin 1W", koniec 100 m na zachód.	100 m	1000	
	Bobolin zachód – początek na wysokości 30 m na zachód, koniec 70 m na wschód od wejścia głównego z ul. Wojska Polskiego oznaczonego jako "Bobolin 2Z”.	100 m	950	
	Dąbki wschód – 2 kąpieliska: 1) Kąpielisko I – początek na wysokości 25 m na wschód i koniec 75 m na zachód od wejścia głównego z ul. Morskiej oznaczonego jako „Dąbki wejście 3” 2) Kąpielisko II - początek na wysokości 10 m i koniec 110 m na zachód od wejścia z ul. Letniskowej oznaczonego jako „Dąbki wejście 4”.	200 m	1600	

Dąbki zachód – 2 kąpieliska: 1)Kąpielisko I – początek na wysokości wejścia głównego z ul. Sztormowej oznaczonego jako „Dąbki wejście 1”, koniec 100 m na wschód, 2)Kąpielisko II - początek na wysokości 10 m i koniec 110 m na zachód od wejścia głównego z ul. Piaskowej oznaczonego jako „Dąbki wejście 2”.	200 m	1200	
---	-------	------	--

§ 3. Opis lokalizacji kąpielisk stanowią załączniki graficzne od nr 1 do nr 7 do niniejszej uchwały.

§ 4. Wykonanie uchwały powierza się Wójtowi Gminy Darłowo.

§ 5. Uchwała wchodzi w życie po upływie 14 dni od dnia jej ogłoszenia w Dzienniku Urzędowym Województwa Zachodniopomorskiego.

Przewodniczący Rady Gminy Darłowo

Grzegorz Hejno

Województwo: zachodniopomorskie
Powiat: sławski
Jednostka ewidencyjna: 321303_2, Darłowo-G
Obręb: 0027, Wicie

GH/6642.1/112.2021_2013_OL2
Mala 1: 2020

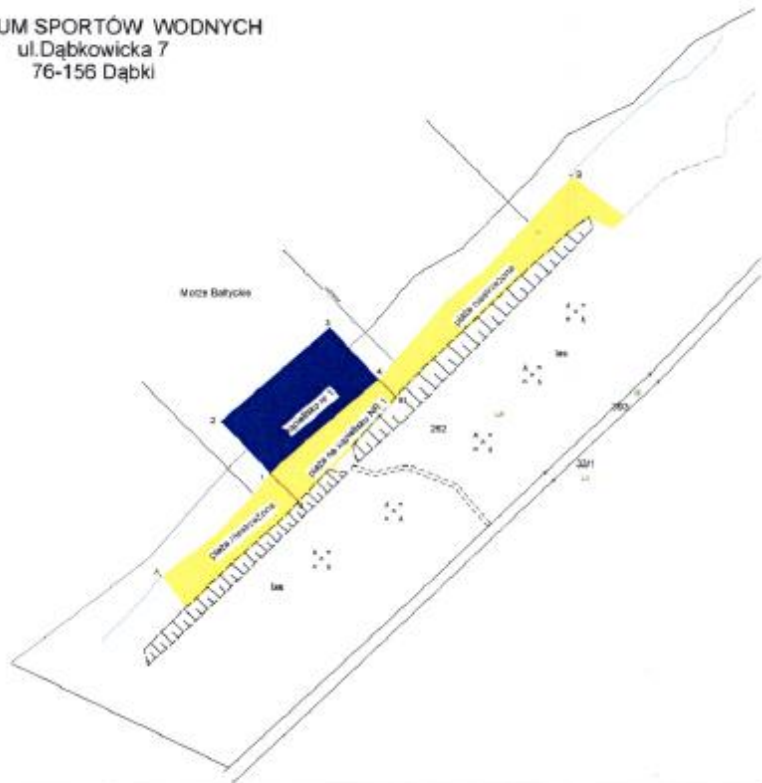
inwestor:
CENTRUM SPORTÓW WODNYCH
ul. Dąbkowicka 7
76-156 Dąbki

KAPIELISKO WICIE ZACHÓD

Widok: wszystkie budynki w obrębie 0027		
Nr	Adres	Wzrost
1	KO-CM1 1/1	18,2729114
2	KO-CM1 4/2	18,2729114
3	KO-CM1 1/2	18,2729114
4	KO-CM1 2/1	18,2729114
5	KO-CM1 3/4	18,2729114
6	KO-CM1 3/3	18,2729114
7	KO-CM1 3/2	18,2729114
8	KO-CM1 3/1	18,2729114

Widok: wszystkie budynki w obrębie 0027		
Nr	Adres	Wzrost
1	54.2012000	18,2729114
2	54.2012001	18,2729114
3	54.2012002	18,2729114
4	54.2012003	18,2729114
5	54.2012004	18,2729114
6	54.2012005	18,2729114
7	54.2012006	18,2729114
8	54.2012007	18,2729114

Widok: wszystkie budynki w obrębie 0027		
Nr	Adres	Wzrost
1	7-0000 0227101	22,021 0000000
2	7-0000 0227102	22,021 0000000
3	7-0000 0227103	22,021 0000000
4	7-0000 0227104	22,021 0000000
5	7-0000 0227105	22,021 0000000
6	7-0000 0227106	22,021 0000000
7	7-0000 0227107	22,021 0000000
8	7-0000 0227108	22,021 0000000



Za zgodność z oryginałem
data 25.11.2021 podpis *[Signature]*

Załącznik nr 2 do uchwały nr XLIX.500.2022
Rady Gminy Dąbrowo z dnia 22 kwietnia 2022 r.

Województwo : zachodniopomorskie

Powiat : sławieński

Jednostka ewidencyjna: 321303_2, Dąbrowo-G

GN.0642.1113.2021_3213_012

skala 1:2000

KAPIELISKO WICIE WSCHÓD

Wzrost wytyczonych punktów w układzie 2000

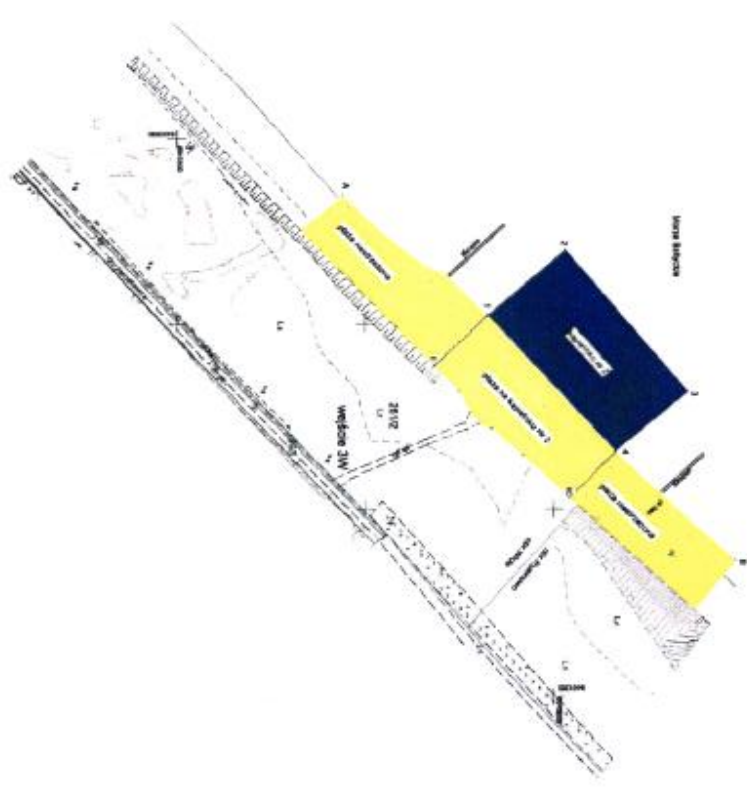
Nr	Wzrost	Wzrost
1	1001008.66	1001009.66
2	1001010.66	1001011.74
3	1001012.71	1001013.14
4	1001015.28	1001017.00
5	1001016.11	1001021.12
6	1001020.18	1001024.12

Wzrost wytyczonych punktów w układzie 84 B.U.

Nr	Wzrost	Wzrost
1	14.281011.6	14.281011.6
2	14.281011.6	14.281011.6
3	14.281011.6	14.281011.6
4	14.281011.6	14.281011.6
5	14.281011.6	14.281011.6
6	14.281011.6	14.281011.6

Przebieg wytyczonych punktów w układzie 84

Nr	Przebieg	Przebieg
1	14.281011.6	14.281011.6
2	14.281011.6	14.281011.6
3	14.281011.6	14.281011.6
4	14.281011.6	14.281011.6
5	14.281011.6	14.281011.6
6	14.281011.6	14.281011.6



ul. Dąbkowska 7
76-156 Dąbki

GEOMET
Arkadiusz Kuzki
ul. Sława 7, tel. 899 700 942
76-150 Dąbrowo
NIP: 661-15977-200

Za zgodność z oryginałem
data 26.02.2021 podpis *[Signature]*

Województwo: zachodniopomorskie
Powiat: sławieński
Jednostka ewidencyjna: 321303_2, Darłowo-G
Część: 0013, Kopań

000002_1111_2021_0210_C12
skala 1 : 500

KAPIELISKO KOPAŃ

Wzrost, wysokość pomiaru punktów w odniesieniu do 1985

sk	X	Y
B	800762.34	828643.78
B	800762.40	828643.34
B	800770.00	828643.88
B	800770.00	828643.34
C	800770.04	828643.37
C	800780.04	828643.38
D	800780.07	828643.39
D	800780.02	828643.37

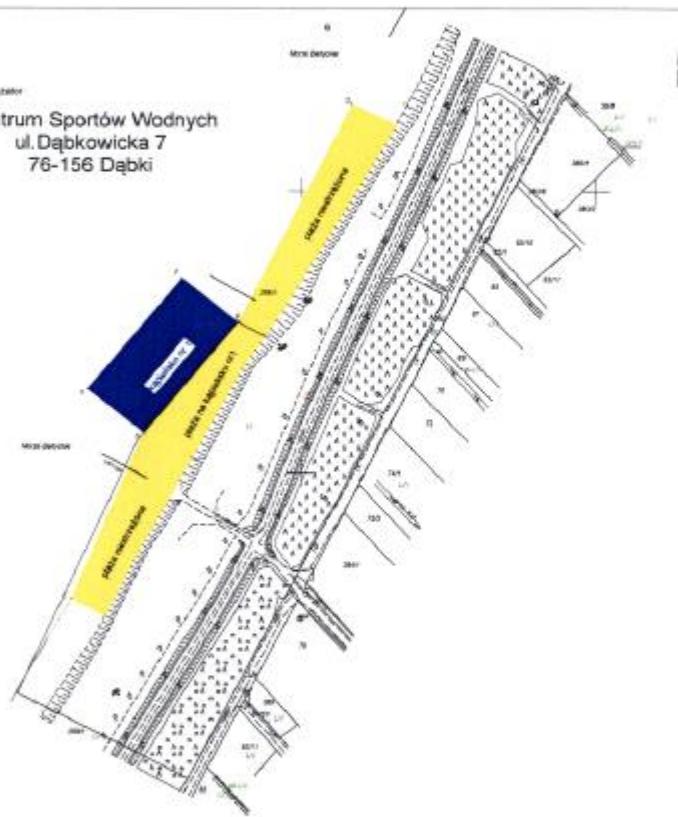
Wzrost, wysokość pomiaru punktów w odniesieniu do 1985

sk	X	Y
B	84 27 285 9	18 24 8 802
B	84 27 285 9	18 24 1 471
B	84 27 285 9	18 24 4 893
B	84 27 285 9	18 24 7 388
C	84 27 285 9	18 24 1 081
C	84 27 285 9	18 24 1 161
D	84 27 285 9	18 24 5 402
D	84 27 285 9	18 24 8 173

Wzrost, wysokość pomiaru punktów w odniesieniu do 1985

sk	X	Y
B	120788	812818
B	120824	818881
B	120860	8232412
B	120814	8282818
B	120829	7447448
D	120829	887811
D	120779	8278814
D	120884	818482

organizator
Centrum Sportów Wodnych
ul. Dąbkowicka 7
76-156 Dąbki



Za zgodność z oryginałem
data 26.04.2021 podpis [signature]

Województwo: zachodniopomorskie
Powiat: sławieński
Jednostka ewidencyjna: 321303_2_Darłowo-G
Obręb: 0002_Bobolin

34.6642.1106.2021_2013_OJ3
64860 1: 2000

KAPIELISKO BOBOLIN WSCHÓD

Wzrosty wodostojących powierzchni w obszarze 2000

Nr	Wzrost	Wzrost
01	80211207-00	0207-044-04
04	80211110-00	0208-004-75
11	80211300-00	0209-048-00
12	80211176-00	0209-002-00
02	80211100-07	0209-048-40
09	80211410-00	0209-000-04
0404	80211100-11	0209-004-00
0018	80211320-00	0209-004-00

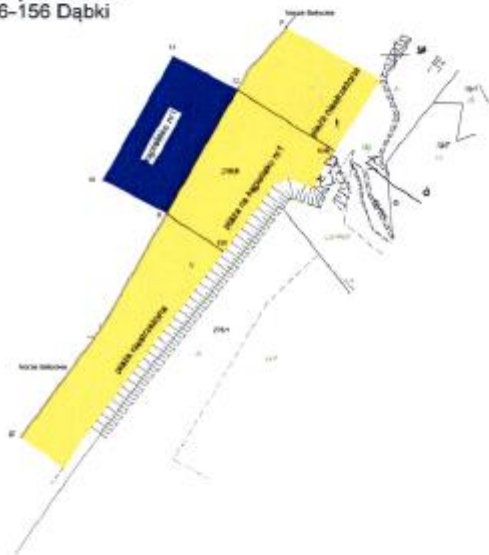
Wzrosty wodostojących powierzchni w obszarze 1:500 do 1:500

Nr	Wzrost	Wzrost
01	04-2402-000	04-200-001
04	04-2402-007	04-200-000
11	04-2402-010	04-200-010
12	04-2402-004	04-200-004
02	04-2402-006	04-200-006
09	04-2402-008	04-200-008
0404	04-2402-016	04-200-016
0018	04-2402-014	04-200-017

Wzrosty wodostojących powierzchni w obszarze 1:500

Nr	Wzrost	Wzrost
01	020001-007000	021710-000000
04	020001-000000	020001-000000
11	020001-074211	021710-000000
12	020001-000000	021710-000000
02	020001-000000	020001-000000
09	020001-000000	021710-000000
0404	020001-000000	021710-000000
0018	020001-000000	021710-000000

organizator
Centrum Sportów Wodnych
ul. Dąbkowicka 7
76-156 Dąbki



Za zgodność z oryginałem
data 23.07.2021 podpis *[Signature]*

Załącznik nr 5 do uchwały nr XLIX.500.2022
Rady Gminy Darłowo z dnia 22 kwietnia 2022 r.

Województwo: zachodniopomorskie
Powiat: sławieński
Jednostka ewidencyjna: 321303_2, Darłowo-G
Obszar: 0002, Bóbolin, 0006, Dąbki

organizator
Centrum Sportów Wodnych
ul. Dąbkowicka 7
76-156 Dąbki

GN.0942.1198.2021_3213_012
49364 1, 2020

KAPIELISKO BÓBOLIN ZACHÓD

Wzrost mieszkańców powiatu w odległości 0-500

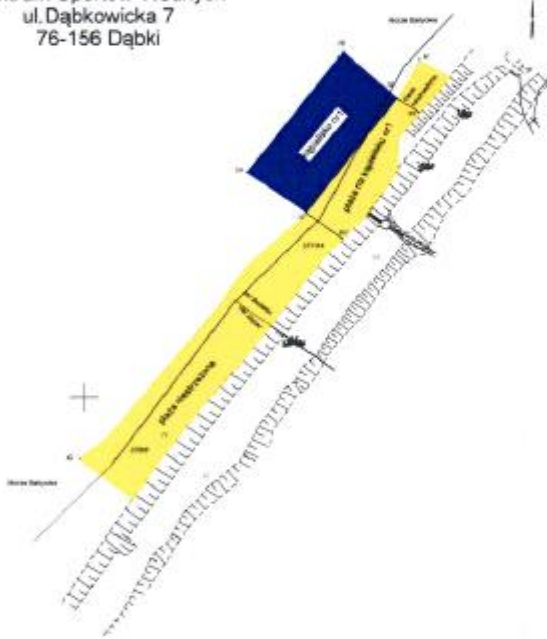
Wzrost	Wzrost	Wzrost
11	800000 28	800000 44
12	800000 01	800000 46
13	800000 13	800000 20
14	800000 28	800000 31
15	800000 31	800000 81
16	800000 46	800000 81
17	800000 87	800000 81
18	800000 87	800000 99

Wzrost mieszkańców powiatu w odległości 500-1000

Wzrost	Wzrost	Wzrost
11	84 2323838	84 103982
12	84 2323838	84 103982
13	84 2323838	84 103982
14	84 2323838	84 103982
15	84 2323838	84 103982
16	84 2323838	84 103982
17	84 2323838	84 103982
18	84 2323838	84 103982

Wzrost mieszkańców powiatu w odległości 1000-1500

Wzrost	Wzrost	Wzrost
11	739846 402672	739846 103982
12	739846 103982	739846 103982
13	739846 103982	739846 103982
14	739846 103982	739846 103982
15	739846 103982	739846 103982
16	739846 103982	739846 103982
17	739846 103982	739846 103982
18	739846 103982	739846 103982



Za zgodność z oryginałem
data 28.11.2021 podpis [signature]

Załącznik nr 6 do uchwały nr XLIX.500.2022
Rady Gminy Darłowo z dnia 22 kwietnia 2022 r.

Województwo: zachodniopomorskie
Powiat: sławieński
Jednostka ewidencyjna: 321303_2, Darłowo-G
Cbręb: 0006, Dąbki

GM.642.1.08.2021_2013_G3
skala 1:2000

KĄPIELISKO DĄBKÓ WSCHÓD

Wskazanie miejscowych przebiegów w zakresie 2004

nr	sk	sk
11	80284273	80284119
14	80284835	80284731
18	80285559	80284827
20	80285723	80284838
21	80285724	80284828
23	80285725	80284829
24	80285726	80284830
25	80285727	80284831
26	80285728	80284832
27	80285729	80284833
28	80285730	80284834
29	80285731	80284835
30	80285732	80284836
31	80285733	80284837
32	80285734	80284838
33	80285735	80284839
34	80285736	80284840
35	80285737	80284841
36	80285738	80284842
37	80285739	80284843
38	80285740	80284844
39	80285741	80284845
40	80285742	80284846
41	80285743	80284847
42	80285744	80284848
43	80285745	80284849
44	80285746	80284850
45	80285747	80284851
46	80285748	80284852
47	80285749	80284853
48	80285750	80284854
49	80285751	80284855
50	80285752	80284856
51	80285753	80284857
52	80285754	80284858
53	80285755	80284859
54	80285756	80284860
55	80285757	80284861
56	80285758	80284862
57	80285759	80284863
58	80285760	80284864
59	80285761	80284865
60	80285762	80284866
61	80285763	80284867
62	80285764	80284868
63	80285765	80284869
64	80285766	80284870
65	80285767	80284871
66	80285768	80284872
67	80285769	80284873
68	80285770	80284874
69	80285771	80284875
70	80285772	80284876
71	80285773	80284877
72	80285774	80284878
73	80285775	80284879
74	80285776	80284880
75	80285777	80284881
76	80285778	80284882
77	80285779	80284883
78	80285780	80284884
79	80285781	80284885
80	80285782	80284886
81	80285783	80284887
82	80285784	80284888
83	80285785	80284889
84	80285786	80284890
85	80285787	80284891
86	80285788	80284892
87	80285789	80284893
88	80285790	80284894
89	80285791	80284895
90	80285792	80284896
91	80285793	80284897
92	80285794	80284898
93	80285795	80284899
94	80285796	80284900
95	80285797	80284901
96	80285798	80284902
97	80285799	80284903
98	80285800	80284904
99	80285801	80284905
100	80285802	80284906

Wskazanie miejscowych przebiegów w zakresie 2009

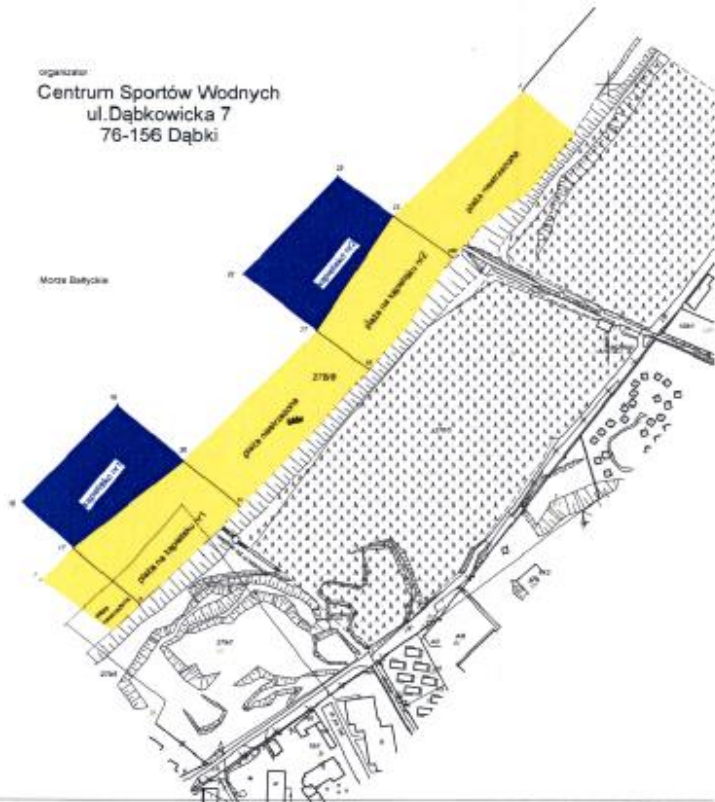
nr	sk	sk
11	24.2202862	18.1491223
14	24.2202867	18.1491228
18	24.2202871	18.1491233
20	24.2202880	18.1491238
21	24.2202881	18.1491239
23	24.2202882	18.1491240
24	24.2202883	18.1491241
25	24.2202884	18.1491242
26	24.2202885	18.1491243
27	24.2202886	18.1491244
28	24.2202887	18.1491245
29	24.2202888	18.1491246
30	24.2202889	18.1491247
31	24.2202890	18.1491248
32	24.2202891	18.1491249
33	24.2202892	18.1491250
34	24.2202893	18.1491251
35	24.2202894	18.1491252
36	24.2202895	18.1491253
37	24.2202896	18.1491254
38	24.2202897	18.1491255
39	24.2202898	18.1491256
40	24.2202899	18.1491257
41	24.2202900	18.1491258
42	24.2202901	18.1491259
43	24.2202902	18.1491260
44	24.2202903	18.1491261
45	24.2202904	18.1491262
46	24.2202905	18.1491263
47	24.2202906	18.1491264
48	24.2202907	18.1491265
49	24.2202908	18.1491266
50	24.2202909	18.1491267
51	24.2202910	18.1491268
52	24.2202911	18.1491269
53	24.2202912	18.1491270
54	24.2202913	18.1491271
55	24.2202914	18.1491272
56	24.2202915	18.1491273
57	24.2202916	18.1491274
58	24.2202917	18.1491275
59	24.2202918	18.1491276
60	24.2202919	18.1491277
61	24.2202920	18.1491278
62	24.2202921	18.1491279
63	24.2202922	18.1491280
64	24.2202923	18.1491281
65	24.2202924	18.1491282
66	24.2202925	18.1491283
67	24.2202926	18.1491284
68	24.2202927	18.1491285
69	24.2202928	18.1491286
70	24.2202929	18.1491287
71	24.2202930	18.1491288
72	24.2202931	18.1491289
73	24.2202932	18.1491290
74	24.2202933	18.1491291
75	24.2202934	18.1491292
76	24.2202935	18.1491293
77	24.2202936	18.1491294
78	24.2202937	18.1491295
79	24.2202938	18.1491296
80	24.2202939	18.1491297
81	24.2202940	18.1491298
82	24.2202941	18.1491299
83	24.2202942	18.1491300
84	24.2202943	18.1491301
85	24.2202944	18.1491302
86	24.2202945	18.1491303
87	24.2202946	18.1491304
88	24.2202947	18.1491305
89	24.2202948	18.1491306
90	24.2202949	18.1491307
91	24.2202950	18.1491308
92	24.2202951	18.1491309
93	24.2202952	18.1491310
94	24.2202953	18.1491311
95	24.2202954	18.1491312
96	24.2202955	18.1491313
97	24.2202956	18.1491314
98	24.2202957	18.1491315
99	24.2202958	18.1491316
100	24.2202959	18.1491317

Wskazanie miejscowych przebiegów w zakresie 2004

nr	sk	sk
11	72771.180273	22027.040700
14	72771.180274	22027.040701
18	72771.180275	22027.040702
20	72771.180276	22027.040703
21	72771.180277	22027.040704
23	72771.180278	22027.040705
24	72771.180279	22027.040706
25	72771.180280	22027.040707
26	72771.180281	22027.040708
27	72771.180282	22027.040709
28	72771.180283	22027.040710
29	72771.180284	22027.040711
30	72771.180285	22027.040712
31	72771.180286	22027.040713
32	72771.180287	22027.040714
33	72771.180288	22027.040715
34	72771.180289	22027.040716
35	72771.180290	22027.040717
36	72771.180291	22027.040718
37	72771.180292	22027.040719
38	72771.180293	22027.040720
39	72771.180294	22027.040721
40	72771.180295	22027.040722
41	72771.180296	22027.040723
42	72771.180297	22027.040724
43	72771.180298	22027.040725
44	72771.180299	22027.040726
45	72771.180300	22027.040727
46	72771.180301	22027.040728
47	72771.180302	22027.040729
48	72771.180303	22027.040730
49	72771.180304	22027.040731
50	72771.180305	22027.040732
51	72771.180306	22027.040733
52	72771.180307	22027.040734
53	72771.180308	22027.040735
54	72771.180309	22027.040736
55	72771.180310	22027.040737
56	72771.180311	22027.040738
57	72771.180312	22027.040739
58	72771.180313	22027.040740
59	72771.180314	22027.040741
60	72771.180315	22027.040742
61	72771.180316	22027.040743
62	72771.180317	22027.040744
63	72771.180318	22027.040745
64	72771.180319	22027.040746
65	72771.180320	22027.040747
66	72771.180321	22027.040748
67	72771.180322	22027.040749
68	72771.180323	22027.040750
69	72771.180324	22027.040751
70	72771.180325	22027.040752
71	72771.180326	22027.040753
72	72771.180327	22027.040754
73	72771.180328	22027.040755
74	72771.180329	22027.040756
75	72771.180330	22027.040757
76	72771.180331	22027.040758
77	72771.180332	22027.040759
78	72771.180333	22027.040760
79	72771.180334	22027.040761
80	72771.180335	22027.040762
81	72771.180336	22027.040763
82	72771.180337	22027.040764
83	72771.180338	22027.040765
84	72771.180339	22027.040766
85	72771.180340	22027.040767
86	72771.180341	22027.040768
87	72771.180342	22027.040769
88	72771.180343	22027.040770
89	72771.180344	22027.040771
90	72771.180345	22027.040772
91	72771.180346	22027.040773
92	72771.180347	22027.040774
93	72771.180348	22027.040775
94	72771.180349	22027.040776
95	72771.180350	22027.040777
96	72771.180351	22027.040778
97	72771.180352	22027.040779
98	72771.180353	22027.040780
99	72771.180354	22027.040781
100	72771.180355	22027.040782

organizator:
Centrum Sportów Wodnych
ul. Dąbkowicka 7
76-156 Dąbki

Morze Bałtyckie



Za zgodność z oryginałem
data 28.11.2021 podpis

Załącznik nr 7 do uchwały nr XLIX.500.2022
Rady Gminy Darłowo z dnia 22 kwietnia 2022 r.

Województwo: zachodniopomorskie
Powiat: sławieński
Jednostka ewidencyjna: 321303_2_Darłowo-G
Obręb: 0008_Dąbki

GR:0542.1116.2021_3213_012
skala 1 : 2000

KAPIELISKO DĄBKI ZACHÓD.

Wzrost, wysokość przelotów powietrznych w skali 1:2000

nr	x	y
16	3029301.38	3046000.76
17	3029301.72	3046000.38
18	3029302.36	3046001.32
19	3029302.80	3046002.48
20	3029304.28	3046000.64
21	3029303.52	3046001.44
22	3029304.72	3046000.96
23	3029306.42	3046002.12
24	3029306.84	3046002.28
25	3029308.28	3046002.28
26	3029308.64	3046001.72
27	3029309.28	3046002.12
28	3029310.32	3046002.28
29	3029310.64	3046002.12

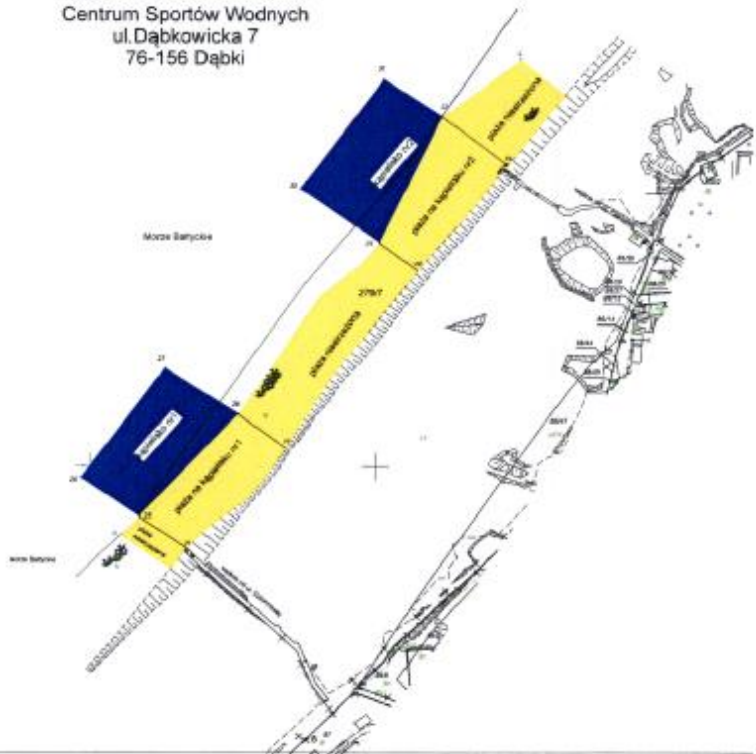
Wzrost, wysokość przelotów powietrznych w skali 1:2000

nr	x	y
27A	342234498	161329198
27B	342234498	161329198
27C	342234498	161329198
27D	342234498	161329198
27E	342234498	161329198
27F	342234498	161329198
27G	342234498	161329198
27H	342234498	161329198
27I	342234498	161329198
27J	342234498	161329198
27K	342234498	161329198
27L	342234498	161329198
27M	342234498	161329198
27N	342234498	161329198
27O	342234498	161329198
27P	342234498	161329198
27Q	342234498	161329198
27R	342234498	161329198
27S	342234498	161329198
27T	342234498	161329198
27U	342234498	161329198
27V	342234498	161329198
27W	342234498	161329198
27X	342234498	161329198
27Y	342234498	161329198
27Z	342234498	161329198

Wzrost, wysokość przelotów powietrznych w skali 1:2000

nr	x	y
28A	327227.479748	328184.121842
28B	327228.479748	328184.121842
28C	327229.479748	328184.121842
28D	327230.479748	328184.121842
28E	327231.479748	328184.121842
28F	327232.479748	328184.121842
28G	327233.479748	328184.121842
28H	327234.479748	328184.121842
28I	327235.479748	328184.121842
28J	327236.479748	328184.121842
28K	327237.479748	328184.121842
28L	327238.479748	328184.121842
28M	327239.479748	328184.121842
28N	327240.479748	328184.121842
28O	327241.479748	328184.121842
28P	327242.479748	328184.121842
28Q	327243.479748	328184.121842
28R	327244.479748	328184.121842
28S	327245.479748	328184.121842
28T	327246.479748	328184.121842
28U	327247.479748	328184.121842
28V	327248.479748	328184.121842
28W	327249.479748	328184.121842
28X	327250.479748	328184.121842
28Y	327251.479748	328184.121842
28Z	327252.479748	328184.121842

organizator:
Centrum Sportów Wodnych
ul. Dąbkowicka 7
76-156 Dąbki



Za zgodność z oryginałem
data 2.5.22.2022 podpis ...