

## UCHWAŁA NR LVII.568.2022

### RADY GMINY DARŁOWO

z dnia 27 października 2022 r.

#### **w sprawie przystąpienia do sporządzenia miejscowego planu zagospodarowania przestrzennego dla nieruchomości rolnych zlokalizowanych w obrębach Gleźnowo, Dobiesław i Wiekowice, w gminie Darłowo**

Na podstawie art. 18 ust. 2 pkt 5 ustawy z dnia 8 marca 1990r. o samorządzie gminnym (t.j. Dz. U. z 2022 r. poz. 559 z późn. zm.) oraz na podstawie art. 14 ust. 1,2,3 i art. 15 ustawy z dnia 27 marca 2003r. o planowaniu i zagospodarowaniu przestrzennym (t.j. Dz. U. z 2022 r. poz. 503 z późn. zm.) **Rada Gminy Darłowo uchwala, co następuje:**

**§ 1.** Przystępuje się do sporządzenia miejscowego planu zagospodarowania przestrzennego dla nieruchomości rolnych zlokalizowanych w obrębach Gleźnowo, Dobiesław i Wiekowice, w gminie Darłowo.

**§ 2.** Granice obszaru objętego projektem planu, o którym mowa w § 1 uchwały określono na mapie stanowiącej załącznik do niniejszej uchwały.

**§ 3.** Zakres opracowania miejscowego planu zagospodarowania przestrzennego musi być zgodny z zakresem określonym w art. 15 ww. ustawą o planowaniu i zagospodarowaniu przestrzennym.

**§ 4.** Dopuszcza się możliwość etapowego sporządzenia i uchwalenia planu.

**§ 5.** Wykonanie uchwały powierza się Wójtowi Gminy Darłowo.

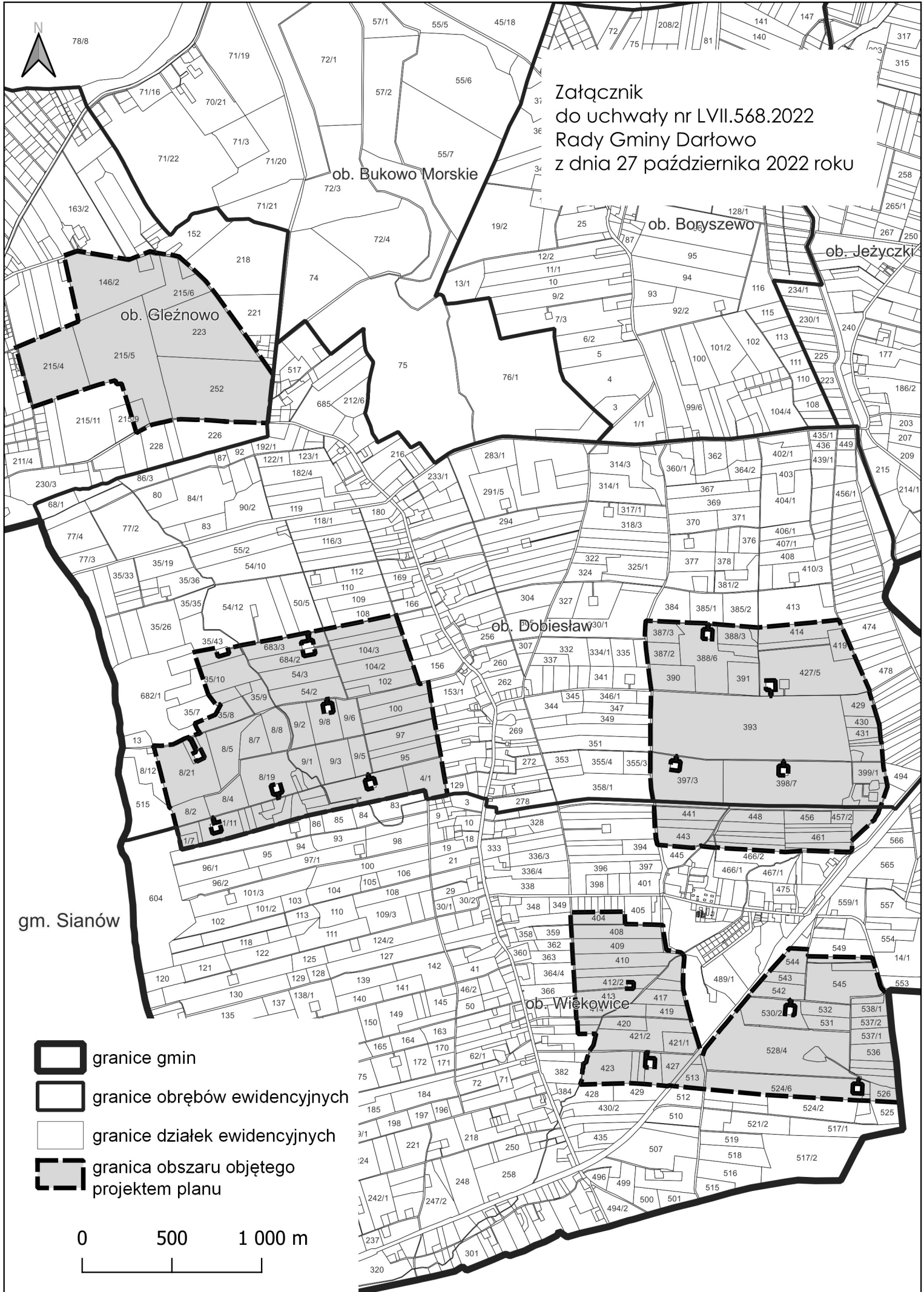
**§ 6.** Uchwała wchodzi w życie z dniem podjęcia.

Wiceprzewodniczący Rady  
Gminy Darłowo





**Henryk Ignatowicz**

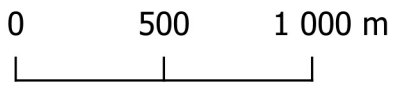


Załącznik  
do uchwały nr LVII.568.2022  
Rady Gminy Darłowo  
z dnia 27 października 2022 roku



gm. Sianów

-  granice gmin
-  granice obrębów ewidencyjnych
-  granice działek ewidencyjnych
-  granica obszaru objętego projektem planu



## UZASADNIENIE

Przystępuje się do sporządzenia miejscowego planu zagospodarowania przestrzennego dla nieruchomości rolnych zlokalizowanych w obrębach Gleźnowo, Dobiesław i Wiekowice, w gminie Darłowo. Powierzchnia opracowania to około 508 ha. W granicach obszaru objętego opracowaniem, wskazanego na załączniku do niniejszej uchwały, obowiązują aktualnie dwa miejscowe plany zagospodarowania przestrzennego:

- Uchwała nr XXII/282/2005 Rady Gminy Darłowo z dnia 30 czerwca 2005 r. w sprawie miejscowego planu zagospodarowania przestrzennego Gminy Darłowo na całym obszarze z wyłączeniem działek: obręb Cisowo: nr ew. 5/2, 523/2, 531/1, 532/5, 532/7, 542/1, 543/1, 550, 551, 552, 561/1, 76/3, 101/3, 100/1, 88/4, 60/2, 68/2, 69/1, 64/4, 47/1, 79/4, obręb Barzowice: nr ew. 143/1, 159/2, 161/2, 168, obręb Kopań: nr ew. 151/1, 153/1, 174/2, obręb Zakrzewo: nr ew. 45/3, 142/5, 40/2, 36/5, 44/1, 142/3, 139/1, 42/2, 138/1,
- Uchwała nr XXI/290/08 Rady Gminy Darłowo z dnia 26 listopada 2008 r. w sprawie: zmiany miejscowego planu zagospodarowania przestrzennego w Gminie Darłowo;

Wyżej wskazane obowiązujące plany miejscowe przeznaczają obszar objęty niniejszą uchwałą pod tereny rolnicze oraz tereny rolnicze bez zabudowy, z dopuszczeniem elektrowni wiatrowych.

Celem sporządzenia przedmiotowego miejscowego planu zagospodarowania przestrzennego jest dostosowanie przeznaczenia terenu do kierunków zawartych w studium uwarunkowań i kierunków zagospodarowania przestrzennego gminy Darłowo, uchwalonym uchwałą nr LIII.536.2022 Rady Gminy Darłowo z dnia 15 lipca 2022 roku. Obszar objęty opracowaniem, zgodnie z obowiązującym studium uwarunkowań i kierunków zagospodarowania przestrzennego gminy Darłowo, znajduje się w granicach strefy lokalizacji urządzeń wytwarzających energię z odnawialnych źródeł energii o mocy przekraczającej 500kW wraz z ich strefami ochronnymi - fotowoltaika. Zważywszy na zalecenia Unii Europejskiej dotyczące potrzeby rozwoju sektora OZE oraz przyjętą w dniu 02.02.2021 r. przez Radę Ministrów „Politykę energetyczną Polski do 2040 r.”, za zasadne należy uznać zwiększenie obszarów rozwoju fotowoltaiki w granicach gminy Darłowo.

Zatwierdzenie miejscowego planu zagospodarowania przestrzennego nastąpi odrębną uchwałą, po opracowaniu projektu planu, uzyskaniu niezbędnych opinii i uzgodnień oraz przeprowadzeniu czynności proceduralnych, określonych w art. 17 ustawy z dnia 27 marca 2003r. o planowaniu i zagospodarowaniu przestrzennym.

Wiceprzewodniczący Rady Gminy Darłowo

**Henryk Ignatowicz**