



DRUK NR 1/2023 LXVII

UCHWAŁA NR
RADY GMINY DARŁOWO
z dnia

RADCA PRAWNY
Joanna Szpica

**w sprawie miejscowego planu zagospodarowania przestrzennego
w Dąbkach w gminie Darłowo**

Na podstawie art.18 ust.2 pkt 5 o samorządzie gminnym (t.j. Dz.U z 2023 r., poz.40) i art. 20 ust. 1 ustawy z dnia 27 marca 2003 r. o planowaniu i zagospodarowaniu przestrzennym (Dz. U. z 2022 r. poz. 503, poz.1846, 2185, 2747) Rada Gminy Darłowo uchwala co następuje:

§ 1. 1. Zgodnie z uchwałą Nr XLVII.479.2022 Rady Gminy Darłowo z dnia 28 lutego 2022 r. o przystąpieniu do sporządzenia planu zagospodarowania przestrzennego w Dąbkach , w gminie Darłowo, po stwierdzeniu, że uchwalany plan nie narusza ustaleń Studium uwarunkowań i kierunków zagospodarowania przestrzennego gminy Darłowo uchwalonego uchwałą Nr LIII.536.2022 Rady Gminy Darłowo z dnia 15 lipca 2022 r., uchwala się miejscowy plan zagospodarowania przestrzennego w Dąbkach, w gminie Darłowo.

2. Miejscowy plan zagospodarowania przestrzennego w Dąbkach, gmina Darłowo, zwany dalej „ planem” obejmuje obszar o powierzchni 0,9461 ha, którego granice określono na załącznikach nr 1a i 1b do uchwały.

3. Integralnymi częściami uchwały są:

- 1) załączniki nr 1a i 1b – rysunki planu w skali 1:1000 wraz z wyrysem ze Studium uwarunkowań i kierunków zagospodarowania przestrzennego gminy Darłowo;
- 2) załącznik nr 2 – rozstrzygnięcie o sposobie rozpatrzenia uwag do projektu planu;
- 3) załącznik nr 3 – rozstrzygnięcie o sposobie realizacji zapisanych w planie inwestycji z zakresu infrastruktury technicznej, które należą do zadań własnych gminy oraz zasadach ich finansowania;
- 4) załącznik nr 4 – dane przestrzenne utworzone dla planu.

Ogólne ustalenia planu

§ 2. Ogólne ustalenia planu obowiązują dla wszystkich terenów położonych w granicach obszaru objętego planem, o ile ustalenia szczegółowe nie stanowią inaczej.

§3. Na obszarze objętym planem nie występują uwarunkowania wymagające ustaleń w zakresie:

- 1) ochrony dziedzictwa kulturowego i zabytków, w tym krajobrazów kulturowych oraz dóbr kultury współczesnej;
- 2) kształtowania przestrzeni publicznych.

§4. Następujące oznaczenia graficzne na rysunkach planu są ustaleniami planu:

1. granica obszaru objętego planem;
2. linie rozgraniczające tereny o różnym przeznaczeniu lub różnych zasadach zagospodarowania;
3. nieprzekraczalne linie zabudowy;
4. wymiarowanie.

§5. Ustalenia dotyczące przeznaczenia terenów: ustala się podział obszaru planu na tereny funkcjonalne określone na rysunku planu liniami rozgraniczającymi tereny o różnym przeznaczeniu lub różnych zasadach zagospodarowania i następującymi numerami porządkowymi i oznaczeniami literowymi klas:

- 1) 1UHD-UT-UG – teren usług handlu detalicznego lub usług turystyki lub usług gastronomii,
- 2) 2UT -UG – tereny usług turystyki lub usług gastronomii.

§6. Zasady ochrony i kształtowania ładu przestrzennego:

1. W granicach obszaru objętego planem ustala się zasady dotyczące pokrycia i kolorystyki dachów oraz wykończenia elewacji w nowych budynkach:

- 1) zakaz stosowania agresywnej, kontrastowej kolorystyki elewacji budynków i dachów; ustala się kolorystykę elewacji w odcieniach pastelowych;
- 2) ustala się pokrycie dachów dachówką ceramiczną, materiałami dachówkopodobnymi lub blachą w paletcie kolorów naturalnych od brązo do ceglastej czerwieni oraz w odcieniach szarości; a także pokryciami bitumicznymi lub membraną PVC w przypadku dachów płaskich;

3) w nowych budynkach zlokalizowanych w granicach jednej działki budowlanej należy zachować jednakowe materiały i kolorystykę pokrycia dachów i elewacji.

2. W granicach planu zakazuje się:

- 1) lokalizacji obiektów o charakterze tymczasowym, w tym blaszanych kiosków, straganów, kontenerów, garaży, domków typu holenderskiego,
- 2) budynków o powierzchni mniejszej niż 70 m².
3. Ustala się parametry zabudowy zgodne z zasadami określonymi w ustaleniach szczegółowych.
4. Istniejące podziały geodezyjne uznaje się za zgodne z planem.
5. Dopuszcza się wydzielenie działek o powierzchni innej niż minimalna powierzchnia określona w ustaleniach szczegółowych, w celu:
 - 1) regulacji granic między sąsiednimi nieruchomościami, poprawę funkcjonowania działek sąsiednich, uregulowanie stanów prawnych, poszerzenie dróg;
 - 2) lokalizacji obiektów infrastruktury technicznej;
 - 3) wydzielenia dojścia i dojazdu do nowoprojektowanych działek budowlanych.

§7. Zasady ochrony środowiska, przyrody i krajobrazu:

1. Obszar opracowania planu określony na załączniku 1b znajduje się w granicach Obszaru Chronionego Krajobrazu „Koszaliński Pas Nadmorski”, dla którego obowiązują zasady zagospodarowania i zabudowy zgodne z przepisami odrębnymi;
2. Na terenie funkcjonalnym oznaczonym symbolem „2UT-UG” obowiązuje ochrona istniejącego drzewostanu. Dopuszcza się jego wycinkę w przypadku złego stanu fitosanitarnego lub obniżonej stabilności.
3. W zakresie ochrony przed hałasem w rozumieniu przepisów o ochronie środowiska cały obszar planu wskazuje się jako tereny przeznaczone pod zabudowę usługową;
4. Na całym obszarze objętym planem obowiązuje zakaz lokalizacji przedsięwzięć mogących zawsze znacząco oddziaływać na środowisko i lokalizacji przedsięwzięć mogących potencjalnie znacząco oddziaływać na środowisko, z wyłączeniem lokalizacji inwestycji infrastruktury technicznej i komunikacyjnej;
5. Dla indywidualnych źródeł ciepła wykorzystujących paliwa wymagane jest stosowanie urządzeń o wysokiej sprawności spalania;

§8. Ustalenia dotyczące kształtowania zabudowy i zagospodarowania terenu określono w ustaleniach szczegółowych niniejszej uchwały.

§9. Granice i sposoby zagospodarowania terenów lub obiektów podlegających ochronie, na podstawie odrębnych przepisów, terenów górniczych, a także obszarów szczególnego zagrożenia powodzią, obszarów osuwania się mas ziemnych, krajobrazów priorytetowych określonych w audycie krajobrazowym oraz w planach zagospodarowania przestrzennego województwa:

1. cały obszar planu położony jest w granicach strefy „A” ochrony uzdrowiskowej, dla której obowiązują zasady zagospodarowania zgodne z przepisami odrębnymi;
2. cały obszar objęty planem położony jest w granicach pasa ochronnego brzegu morskiego;
3. w granicach obszaru objętego planem nie występują tereny górnicze;
4. w granicach obszaru objętego planem nie występują obszary zagrożone osuwaniem się mas ziemnych;
5. w granicach obszaru objętego planem nie występują krajobrazy priorytetowe określone w audycie krajobrazowym oraz w planach zagospodarowania przestrzennego województwa.

§10. Szczegółowe zasady i warunki scalania i podziału nieruchomości:

1. W obszarze planu nie określa się obszarów wymagających przeprowadzenia scaleń i podziału nieruchomości.
2. Dopuszcza się scalenia i podział nieruchomości wyłącznie zgodnie z liniami rozgraniczającymi tereny elementarne.
3. Ustala się minimalną powierzchnię działki; 0,25 ha;
4. Dopuszcza się mniejszą powierzchnię działki niż określona w ust. 3, pod warunkiem zachowania pozostałych wymogów planu, dla:

- 1) działek dla potrzeb lokalizacji urządzeń infrastruktury technicznej i inżynierskich urządzeń sieciowych, nieoznaczonych w planie liniami rozgraniczającymi
- 2) działek wydzielanych zgodnie z liniami rozgraniczającymi ustalonymi w planie;

5. Dopuszcza się wykorzystanie na cele budowlane działek wydzielonych przed wejściem w życie planu lub wydzielonych na podstawie przepisów odrębnych, nie spełniających wymogów określonych w ust.3 pod warunkiem, że nowe inwestycje są możliwe do zrealizowania z zachowaniem pozostałych warunków planu oraz wymogów przepisów odrębnych.

§11. Szczególne warunki zagospodarowania terenów oraz ograniczenia w ich użytkowaniu:

ze względu na położenie w zasięgu powierzchni ograniczających lotniska wojskowego Darłowo na całym obszarze objętym planem obowiązuje ograniczenie wysokości zabudowy do 122 m n.p.m;

§12. Zasady modernizacji, rozbudowy i budowy systemu komunikacji:

1. Obsługę komunikacyjną ustala się z istniejących dróg graniczących z obszarem planu, zgodnie z rysunkiem planu.
2. Powiązanie komunikacyjne obszaru planu z istniejącym układem komunikacyjnym ustala się poprzez drogę publiczną wojewódzką oraz drogę publiczną gminną, bezpośrednio graniczące z obszarem planu, zgodnie z rysunkiem planu.
3. Dopuszcza się realizację na terenie funkcjonalnym 1UHD-UT-UG dróg wewnętrznych, zgodnie z ustaleniami planu i przepisami odrębnymi.

§13. Zasady modernizacji, rozbudowy i budowy systemu infrastruktury technicznej:

1. Obszar planu wyposażony jest w sieci infrastruktury technicznej, które mogą podlegać przebudowie, rozbudowie i wymianie, dla nowych inwestycji należy zapewnić wykonanie sieci infrastruktury technicznej powiązanej z istniejącym systemem.
2. Zabrania się lokalizowania złączy, szaf elektroenergetycznych, teletechnicznych, gazowych w granicach dróg.
3. Ustala się rozbudowę i przebudowę istniejącej sieci wodociągowej o minimalnej średnicy 110 mm z uwzględnieniem zaopatrzenia w wodę do zewnętrznego gaszenia pożaru zgodnie z przepisami odrębnymi.
4. Niezależnie od zasilania z sieci wodociągowej należy przewidzieć zaopatrzenie ludności w wodę z awaryjnych studni publicznych zgodnie z przepisami odrębnymi.
5. Nakazuje się by wszystkie działki budowlane i budynki były podłączone do gminnej sieci wodociągowej w sposób umożliwiający pobór wody zgodny z funkcją i sposobem zagospodarowania.
6. Ustala się rozbudowę i przebudowę istniejącej sieci kanalizacyjnej o minimalnej średnicy 200 mm dla sieci (systemów) grawitacyjnych i minimalnej średnicy 32 mm dla sieci (systemów) ciśnieniowych.
7. Wszystkie budynki oraz działki budowlane muszą być podłączone do gminnej sieci kanalizacyjnej w sposób umożliwiający odprowadzenie ścieków sanitarnych w stopniu wystarczającym dla obsługi funkcji i sposobu zagospodarowania i zabudowy działki.
8. Wody opadowe i roztopowe, nie wymagające oczyszczenia lub odpowiednio oczyszczone, należy maksymalnie zagospodarować w miejscu występowania z uwzględnieniem warunków gruntowo-wodnych terenów, a w przypadku braku możliwości spełnienia tego warunku dopuszcza się odprowadzenie wód opadowych i roztopowych do zbiorczej sieci kanalizacji deszczowej;
9. Zasilanie energetyczne terenów objętych planem: z istniejących w granicach planu i w sąsiedztwie kablowych i napowietrznych linii elektroenergetycznych, dopuszcza się wykorzystanie odnawialnych źródeł energii w formie mikroinstalacji, za wyjątkiem przydomowych elektrowni wiatrowych.
10. Dopuszcza się budowę, przebudowę, i rozbudowę sieci elektroenergetycznych wyłącznie jako podziemnych sieci kablowych.

11. Ustala się rozbudowę i przebudowę istniejącej sieci gazowej o średnicy min. dn 63 mm

12. Ustala się rozbudowę i przebudowę istniejącej podziemnej sieci telekomunikacyjnej.

13. Ustala się następujące ogólne zasady dotyczące zaopatrzenia w energię ciepłą; wszystkie budynki muszą posiadać indywidualne lub zbiorcze źródła dostarczania ciepła w stopniu wystarczającym dla prawidłowego użytkowania zgodnego z funkcją, z zaleceniem wykorzystaniem energii elektrycznej, gazu lub oleju niskosiarkowego oraz dopuszczeniem alternatywnych źródeł energii, w szczególności; pomp ciepła, kolektorów słonecznych, zgodnie z przepisami odrębnymi.

14. Odpady należy gromadzić na terenie nieruchomości i odprowadzać zgodnie z przepisami odrębnymi.

Rozdział 2

Szczegółowe ustalenia planu

§14. Ustalenia dla terenu oznaczonego symbolami 1UHD -UT-UG:

1. przeznaczenie - teren usług handlu detalicznego lub usług turystyki lub usług gastronomii - funkcje te mogą występować samodzielnie lub wspólnie w dowolnych proporcjach;
2. zasady kształtowania zabudowy oraz wskaźniki zagospodarowania terenów:
 - 1) obowiązuje realizacja zabudowy w formie budynków wolnostojących lub w zwartej zabudowie,
 - 2) zakaz lokalizacji obiektów tymczasowych, kontenerowych, barakowozów, przyczep samochodowych i kempingowych, domów mobilnych lub domów typu holenderskiego, o których mowa w §6 ust.2 pkt 1.
 - 3) wykończenie elewacji oraz geometria i pokrycie dachu: obowiązują zapisy §6 ust.1 oraz ustala się kąt nachylenia głównych połaci dachowych - do 35°;
 - 4) minimalna intensywność zabudowy – nie ustala się z uwagi na istniejące uwarunkowania funkcjonalno-przestrzenne,
 - 5) maksymalna intensywność zabudowy – 1,6
 - 6) maksymalna powierzchnia zabudowy w stosunku do powierzchni działki: 50 %
 - 7) minimalny udział powierzchni biologicznie czynnej w stosunku do powierzchni działki budowlanej: 40 %
 - 8) maksymalna wysokość budynków – 16,0 m,
 - 9) minimalna ilość kondygnacji nadziemnych- 2, maksymalna ilość kondygnacji nadziemnych-4
 - 10) minimalna liczba miejsc do parkowania przez samochody:
 - a) 1 miejsce postojowe na każde rozpoczęte 30m² powierzchni użytkowej usług handlu i gastronomii,
 - b) 1 miejsce parkingowe na 4 miejsca noclegowe dla usług turystyki,
 - c) 2% ogólnej liczby miejsc do parkowania dla pojazdów zaopatrzonych w kartę parkingową, przy czym nie mniej niż jedno miejsce, o ile łączna liczba miejsc do parkowania samochodów osobowych wyznaczonych dla obsługi inwestycji jest większa niż 6;
 - 11) sposób realizacji miejsc do parkowania – obowiązuje realizacja miejsc do parkowania w granicach działki budowlanej.

§15. Ustalenia dla terenu oznaczonego symbolami 2UT-UG:

1. przeznaczenie - teren usług turystyki lub usług gastronomii - funkcje te mogą występować samodzielnie lub wspólnie w dowolnych proporcjach;
2. zasady kształtowania zabudowy oraz wskaźniki zagospodarowania terenów:
 - 1) obowiązuje realizacja zabudowy w formie budynków wolnostojących lub w zwartej zabudowie,
 - 2) zakaz lokalizacji obiektów tymczasowych, kontenerowych, barakowozów, przyczep samochodowych i kempingowych, domów mobilnych lub domów typu holenderskiego, o których mowa w §6 ust.2 pkt 1.
 - 3) wykończenie elewacji oraz geometria i pokrycie dachu: obowiązują zapisy §6 ust.1 oraz ustala się kąt nachylenia głównych połaci dachowych - do 45°;
 - 4) minimalna intensywność zabudowy – nie ustala się z uwagi na istniejące uwarunkowania funkcjonalno-przestrzenne,
 - 5) maksymalna intensywność zabudowy – 1,2
 - 6) maksymalna powierzchnia zabudowy w stosunku do powierzchni działki: 50%
 - 7) minimalny udział powierzchni biologicznie czynnej w stosunku do powierzchni działki budowlanej: 40%
 - 8) maksymalna wysokość budynków – 12,0 m,
 - 9) maksymalna ilość kondygnacji nadziemnych -3
 - 10) minimalna liczba miejsc do parkowania przez samochody:

- a) 1 miejsce postojowe na każde rozpoczęte 30m² powierzchni użytkowej usług gastronomii,
- b) 1 miejsce parkingowe na 4 miejsca noclegowe dla usług turystyki,
- c) 2% ogólnej liczby miejsc do parkowania dla pojazdów zaopatrzonych w kartę parkingową, przy czym nie mniej niż jedno miejsce, o ile łączna liczba miejsc do parkowania samochodów osobowych wyznaczonych dla obsługi inwestycji jest większa niż 6;
- 11) sposób realizacji miejsc do parkowania – obowiązuje realizacja miejsc do parkowania w granicach działki budowlanej.

Rozdział 3 **Przepisy końcowe**

§16. W granicach obszaru objętego niniejszą uchwałą traci moc uchwała Nr XXXIII.308.2017 Rady Gminy Darłowo z dnia 27 marca 2017 roku w sprawie zmiany miejscowego planu zagospodarowania przestrzennego Gminy Darłowo (Dziennik Urzędowy Województwa Zachodniopomorskiego z dnia 14 kwietnia 2017 r., poz. 2217).

§17. Ustala się wysokość stawki procentowej służącej naliczeniu opłaty z tytułu wzrostu wartości nieruchomości:
dla terenów: 1UHD-UT-UG - teren usług handlu detalicznego lub usług turystyki lub usług gastronomii, 2UT-UG – tereny usług turystyki lub usług gastronomii: 30 %.

§18. Uchwała wchodzi w życie po upływie 14 dni od dnia ogłoszenia w Dzienniku Urzędowym Województwa Zachodniopomorskiego.


WÓJT GMINY DARŁOWO
mgr inż. Radosław Głazewski

**MAPA ZASADNICZA
SK 1:1000**

Układ odniesienia: PL-ETRF89, układ wsp. płaskich: PL-2000 sfera 6 (18) , układ wys. : PL-KRON86-NH
obr. Dąbki 0006: dz. 311
Sekoje mapy: 6.221.07.07.1

miejscowy plan zagospodarowania przestrzennego
ąbkach






plan obejmuje działki ewidencyjne 30417, 30419, 5/2,
311

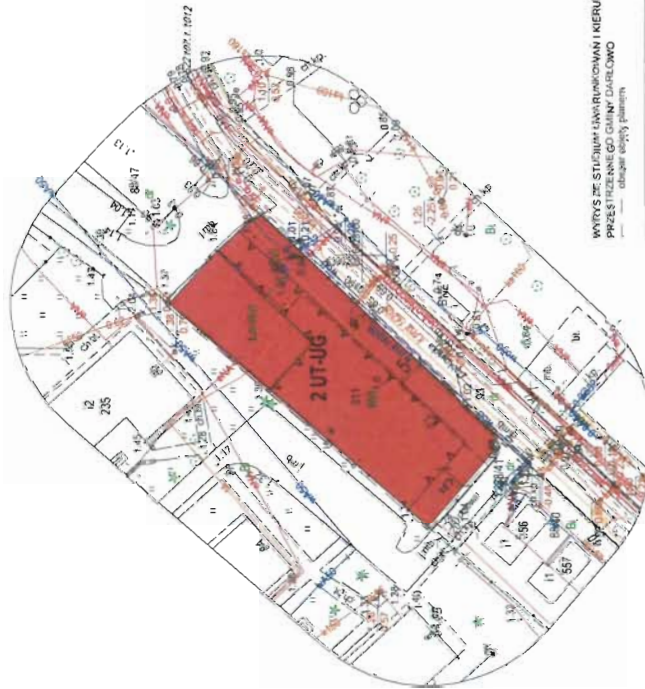
Załącznik graficzny nr 1b
do uchwały nr
Rady Gminy Darłowo
z dnia 2023 r.

SKALA 1:1000



OZNACZENIA GRAFICZNE BĘDĄCE USTALENIAMI PLANU:

-  granica obszaru objętego planem
-  linia rozgraniczająca teren o różnym przeznaczeniu i różnym sposobie zagospodarowania
-  nieprzekraczalna linie zabudowy
-  wymiarowanie (wielkości podane w metrach)
-  oznaczenie literowe z numerem wyróżniającym teren funkcjonalnego: 2 UT-UG - teren usług turystyki lub usług gastronomicznych



WYKRES ZIE STUDIUM UMIĘRNIOWANY I KIERUNKÓW ZAGOSPODAROWANIA PRZESZŁOŚCIENNEGO GMINY DARŁOWO (dla terenu w/wybranych działek)



Legenda

Symbol - opis

1	Symbol	Opis
2	Symbol	Opis
3	Symbol	Opis
4	Symbol	Opis
5	Symbol	Opis
6	Symbol	Opis
7	Symbol	Opis
8	Symbol	Opis
9	Symbol	Opis
10	Symbol	Opis
11	Symbol	Opis
12	Symbol	Opis
13	Symbol	Opis
14	Symbol	Opis
15	Symbol	Opis
16	Symbol	Opis
17	Symbol	Opis
18	Symbol	Opis
19	Symbol	Opis
20	Symbol	Opis
21	Symbol	Opis
22	Symbol	Opis
23	Symbol	Opis
24	Symbol	Opis
25	Symbol	Opis
26	Symbol	Opis
27	Symbol	Opis
28	Symbol	Opis
29	Symbol	Opis
30	Symbol	Opis
31	Symbol	Opis
32	Symbol	Opis
33	Symbol	Opis
34	Symbol	Opis
35	Symbol	Opis
36	Symbol	Opis
37	Symbol	Opis
38	Symbol	Opis
39	Symbol	Opis
40	Symbol	Opis
41	Symbol	Opis
42	Symbol	Opis
43	Symbol	Opis
44	Symbol	Opis
45	Symbol	Opis
46	Symbol	Opis
47	Symbol	Opis
48	Symbol	Opis
49	Symbol	Opis
50	Symbol	Opis
51	Symbol	Opis
52	Symbol	Opis
53	Symbol	Opis
54	Symbol	Opis
55	Symbol	Opis
56	Symbol	Opis
57	Symbol	Opis
58	Symbol	Opis
59	Symbol	Opis
60	Symbol	Opis
61	Symbol	Opis
62	Symbol	Opis
63	Symbol	Opis
64	Symbol	Opis
65	Symbol	Opis
66	Symbol	Opis
67	Symbol	Opis
68	Symbol	Opis
69	Symbol	Opis
70	Symbol	Opis
71	Symbol	Opis
72	Symbol	Opis
73	Symbol	Opis
74	Symbol	Opis
75	Symbol	Opis
76	Symbol	Opis
77	Symbol	Opis
78	Symbol	Opis
79	Symbol	Opis
80	Symbol	Opis
81	Symbol	Opis
82	Symbol	Opis
83	Symbol	Opis
84	Symbol	Opis
85	Symbol	Opis
86	Symbol	Opis
87	Symbol	Opis
88	Symbol	Opis
89	Symbol	Opis
90	Symbol	Opis
91	Symbol	Opis
92	Symbol	Opis
93	Symbol	Opis
94	Symbol	Opis
95	Symbol	Opis
96	Symbol	Opis
97	Symbol	Opis
98	Symbol	Opis
99	Symbol	Opis
100	Symbol	Opis

WYKRES

Legenda

Symbol - opis

1 Symbol - opis

2 Symbol - opis

3 Symbol - opis

4 Symbol - opis

5 Symbol - opis

6 Symbol - opis

7 Symbol - opis

8 Symbol - opis

9 Symbol - opis

10 Symbol - opis

11 Symbol - opis

12 Symbol - opis

13 Symbol - opis

14 Symbol - opis

15 Symbol - opis

16 Symbol - opis

17 Symbol - opis

18 Symbol - opis

19 Symbol - opis

20 Symbol - opis

21 Symbol - opis

22 Symbol - opis

23 Symbol - opis

24 Symbol - opis

25 Symbol - opis

26 Symbol - opis

27 Symbol - opis

28 Symbol - opis

29 Symbol - opis

30 Symbol - opis

31 Symbol - opis

32 Symbol - opis

33 Symbol - opis

34 Symbol - opis

35 Symbol - opis

36 Symbol - opis

37 Symbol - opis

38 Symbol - opis

39 Symbol - opis

40 Symbol - opis

41 Symbol - opis

42 Symbol - opis

43 Symbol - opis

44 Symbol - opis

45 Symbol - opis

46 Symbol - opis

47 Symbol - opis

48 Symbol - opis

49 Symbol - opis

50 Symbol - opis

51 Symbol - opis

52 Symbol - opis

53 Symbol - opis

54 Symbol - opis

55 Symbol - opis

56 Symbol - opis

57 Symbol - opis

58 Symbol - opis

59 Symbol - opis

60 Symbol - opis

61 Symbol - opis

62 Symbol - opis

63 Symbol - opis

64 Symbol - opis

65 Symbol - opis

66 Symbol - opis

67 Symbol - opis

68 Symbol - opis

69 Symbol - opis

70 Symbol - opis

71 Symbol - opis

72 Symbol - opis

73 Symbol - opis

74 Symbol - opis

75 Symbol - opis

76 Symbol - opis

77 Symbol - opis

78 Symbol - opis

79 Symbol - opis

80 Symbol - opis

81 Symbol - opis

82 Symbol - opis

83 Symbol - opis

84 Symbol - opis

85 Symbol - opis

86 Symbol - opis

87 Symbol - opis

88 Symbol - opis

89 Symbol - opis

90 Symbol - opis

91 Symbol - opis

92 Symbol - opis

93 Symbol - opis

94 Symbol - opis

95 Symbol - opis

96 Symbol - opis

97 Symbol - opis

98 Symbol - opis

99 Symbol - opis

100 Symbol - opis

WÓJT GMINY DARŁOWO
mgr inż. Radosław Gażewski

Nr karc.: GK.6642.152.2022

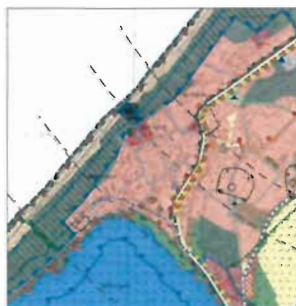
Województwo: Łódzkie
Powiat: sierpeński
Jednostka ewidencyjna: 327342_2 Darłowo-4
Olsz: 0006.04ab

MAPA ZASADNICZA SKALA 1:1000

Układ odniesienia: PL-ETRF89, układ wsp. płaskich: PL-2000 strefa 6 (197), układ wys.: PL-KRON86-NH
obr. Dąbki 0006: dz. 5/2, 304/7, 304/9
Seksje mapy: 6.221.07.02.4



WYKROJ Z STUDIUM UMIĘDLIWIENIA I KIERUNKÓW ZAGOSPODAROWANIA PRZESTRZENNEGO GOSPODARSTWA



miejscowy plan zagospodarowania przestrzennego
w Dąbkach

plan obejmuje działki ewidencyjne 304/7, 304/9, 3,
311

Załącznik graficzny nr 1a
do uchwały nr
Rady Gminy Darłowo
z dnia 2023 r.

SKALA 1:1000



OZNACZENIA GRAFICZNE BĘDĄCE USTALENIAMI PLANU:

- granica obszaru objętego planem
- linia rozgraniczająca teren o innym przeznaczeniu i różnym sposobie zagospodarowania
- nieprzeznaczalne linie zabudowy
- Wymiarowanie: (Kształtość podane w metrach)
- Szaczenie literowe z numerem wyróżniającym teren funkcjonalny:
 - 1 UHO-UT-UO - teren usług handlowo-usługowego lub usług towarzyszących lub usług gastronomicznych

Stwierdzono dnia 29.03.2022
Świadczą o tym: Agnieszka Bąbel,
Dyrektor Zespołu Zarządzania Komunikacją

Legenda do MAPY 0006.04ab, 017, 017	
1. Nazwa planu	0006.04ab, 017, 017
2. Data uchwały	2023 r.
3. Nazwa gminy	Darłowo
4. Nazwa powiatu	Sierpeński
5. Nazwa województwa	Łódzkie
6. Nazwa jednostki ewidencyjnej	327342_2 Darłowo-4
7. Nazwa olsza	0006.04ab
8. Nazwa działki	5/2, 304/7, 304/9, 3, 311
9. Nazwa planu	0006.04ab, 017, 017
10. Nazwa planu	0006.04ab, 017, 017
11. Nazwa planu	0006.04ab, 017, 017
12. Nazwa planu	0006.04ab, 017, 017
13. Nazwa planu	0006.04ab, 017, 017
14. Nazwa planu	0006.04ab, 017, 017
15. Nazwa planu	0006.04ab, 017, 017
16. Nazwa planu	0006.04ab, 017, 017
17. Nazwa planu	0006.04ab, 017, 017
18. Nazwa planu	0006.04ab, 017, 017
19. Nazwa planu	0006.04ab, 017, 017
20. Nazwa planu	0006.04ab, 017, 017

WÓJT GMINY DARŁOWO
mgr inż. Radosław Gładzowski

Załącznik Nr 2 do uchwały Nr.....

Rady Gminy Darłowo

z dnia.....

w sprawie miejscowego planu zagospodarowania przestrzennego w Dąbkach w gminie Darłowo

ROZSTRZYGNĘCIE W SPRAWIE UWAG WNIESIONYCH DO PROJEKTU MIEJSCOWEGO PLANU ZAGOSPODAROWANIA PRZESTRZENNEGO

Na podstawie 20 ust. 1 ustawy z dnia 27 marca 2003 r. o planowaniu i zagospodarowaniu przestrzennym (Dz. U. z 2022 r. poz. 503, poz.1846, 2185, 2747) Rada Gminy Darłowo rozstrzyga, co następuje:

Do projektu miejscowego planu zagospodarowania przestrzennego wyłożonego do publicznego wglądu wraz z prognozą oddziaływania na środowisko nie wniesiono uwag.

WÓJT GMINY DARŁOWO

mgr inż. Radosław Grzegowski

Załącznik Nr 3

do uchwały Nr

Rady Gminy Darłowo z dnia 2023 roku

Rozstrzygnięcie o sposobie realizacji zapisanych w planie inwestycji z zakresu infrastruktury technicznej, które należą do zadań własnych gminy oraz o zasadach ich finansowania, zgodnie z przepisami o finansach publicznych.

Na podstawie art. 20 ust. 1 ustawy z dnia 27 marca 2003r. o planowaniu i zagospodarowaniu przestrzennym (Dz. U. z 2022 r. poz. 503, poz.1846, 2185, 2747) oraz ustawy z dnia 27 sierpnia 2009 r. o finansach publicznych (Dz. U. z 2022r. poz. 1634, 1692, 1747, 1768, 1725, 1964, 2414, Dz. U. z 2023 r. poz.412.) Rada Gminy Darłowo określa następujący sposób realizacji i finansowania inwestycji z zakresu infrastruktury technicznej, które zgodnie z ustawą z dnia 8 marca 1990r. o samorządzie gminnym (Dz.U z 2023 r., poz.40) należą do zadań własnych gminy i służą zaspokajaniu zbiorowych potrzeb mieszkańców:

1. Inwestycje z zakresu infrastruktury technicznej ustalone niniejszym planem obejmują:

sieci i urządzenia wodociągowe i zaopatrzenia w wodę, kanalizacyjne – przebudowa istniejących oraz budowa nowoprojektowanych sieci i urządzeń,

2. Inwestycje będą realizowane zgodnie z obowiązującymi przepisami, w tym w szczególności z uwzględnieniem ustawy prawo budowlane, ustawy prawo zamówień publicznych, ustawy o samorządzie gminnym, ustawy o gospodarce komunalnej i ustawy prawo ochrony środowiska.

3. Zasady finansowania zadań własnych gminy:

1) finansowanie inwestycji z zakresu infrastruktury technicznej, które należą do zadań własnych gminy, ujętych w niniejszym planie, podlega przepisom ustawy z dnia 27 sierpnia 2009 r. o finansach publicznych (Dz. U. z 2022r. poz. 1634, 1692, 1747, 1768, 1725, 1964, 2414, Dz. U. z 2023 r. poz.412.) przy czym limity wydatków budżetowych na wieloletnie programy inwestycyjne ujmowane są każdorazowo w budżecie gminy na każdy rok,

2) zadania w zakresie realizacji sieci wodociągowych, kanalizacji sanitarnej i deszczowej, finansowane będą na podstawie art. 15 ust. 1 ustawy z dnia 7 czerwca 2001 r. o zbiorowym zaopatrzeniu w wodę i zbiorowym odprowadzaniu ścieków (Dz. U. z 2020 r., poz. 2028, dz. U. z 2022 r., poz.1549), ze środków własnych gminy, w oparciu o wieloletnie plany rozwoju i modernizacji urządzeń wodociągowych i kanalizacyjnych, a także na podstawie umów z innymi podmiotami.

WÓJT GMINY DARŁOWO
mgr inż. Radosław Gładzowski

Załącznik nr 4
do Uchwały Nr.....
Rady Gminy Darłowo
z dnia.....

w sprawie miejscowego planu zagospodarowania przestrzennego w Dąbkach w gminie Darłowo

Dane przestrzenne, o których mowa w art. 67a ustawy o planowaniu i zagospodarowaniu przestrzennym (Dz. U. z 2022 r. poz. 503, poz.1846, 2185, 2747) dla miejscowego planu zagospodarowania przestrzennego w Dąbkach, w gminie Darłowo są dostępne pod adresem:

<http://ug.darlowo.ibip.pl/public/catalog/?id=226880&idCatalog=415524>

WÓJT GMINY DARŁOWO

mgr inż. Radosław Grzeński

UZASADNIENIE

do uchwały w sprawie miejscowego planu zagospodarowania przestrzennego w Dąbkach, w gminie Darłowo

1. Przedmiot regulacji

Przedmiotem regulacji jest uchwalenie miejscowego planu zagospodarowania przestrzennego w Dąbkach, w gminie Darłowo, który obejmuje obszar o powierzchni ok. 0,9461 ha w granicach określonych na rysunku planu. Plan obejmuje działki ewidencyjne numer: 304/7, 304/9, 5/2 i 311, obręb Dąbki.

2. Podstawa prawna

Zgodnie z art. 18 ust. 2 pkt 5 ustawy z dnia 8 marca 1990r. o samorządzie gminnym (t.j. Dz.U z 2023 r., poz.40) do wyłącznej właściwości rady gminy należy uchwalanie studium uwarunkowań i kierunków zagospodarowania przestrzennego gminy oraz miejscowych planów zagospodarowania przestrzennego.

Zgodnie z art. 3 ust. 1 ustawy z dnia 27 marca 2003r. o planowaniu i zagospodarowaniu przestrzennym (Dz. U. z 2022 r. poz. 503, poz.1846, 2185, 2747) kształtowanie i prowadzenie polityki przestrzennej na terenie gminy, w tym uchwalanie studium uwarunkowań i kierunków zagospodarowania przestrzennego gminy oraz miejscowych planów zagospodarowania przestrzennego, z wyjątkiem morskich wód wewnętrznych, morza terytorialnego i wyłącznej strefy ekonomicznej oraz terenów zamkniętych należy do zadań własnych gminy.

Na podstawie uchwały Nr XLVII.479.2022 Rady Gminy Darłowo z dnia 28 lutego 2022 r. o przystąpieniu do sporządzenia planu zagospodarowania przestrzennego w Dąbkach , w gminie Darłowo, – Wójt Gminy Darłowo sporządził projekt ww. planu oraz rozpoczął procedurę formalno-prawną określoną w przepisach ustawy z dnia 27 marca 2003r. o planowaniu i zagospodarowaniu przestrzennym oraz przepisach odrębnych.

Zgodnie z art. 46 pkt 1 ustawy z dnia 3 października 2008r. o udostępnianiu informacji o środowisku i jego ochronie, udziale społeczeństwa w ochronie środowiska oraz o ocenach oddziaływania na środowisko (Dz. U. z 2022r. poz. 1029 ze zm.) przeprowadzenia strategicznej oceny oddziaływania na środowisko wymagają projekty koncepcji przestrzennego zagospodarowania kraju, studium uwarunkowań i kierunków zagospodarowania przestrzennego gminy, planów zagospodarowania przestrzennego oraz strategii rozwoju regionalnego.

Zgodnie z art. 20 ust. 1 ustawy z dnia 27 marca 2003r. o planowaniu i zagospodarowaniu przestrzennym – plan miejscowy uchwała rada gminy, po stwierdzeniu zgodności z ustaleniami studium, rozstrzygając jednocześnie o sposobie rozpatrzenia uwag do projektu planu oraz sposobie realizacji, zapisanych w planie, inwestycji z zakresu infrastruktury technicznej, które należą do zadań własnych gminy oraz zasadach ich finansowania, zgodnie z przepisami o finansach publicznych. Część tekstowa planu stanowi treść uchwały, część graficzna oraz wymagane rozstrzygnięcia stanowią załączniki do uchwały.

3. Konsultacje wymagane przepisami prawa (łącznie z przepisami wewnętrznymi)

Zgodnie z art. 17 pkt 1 i 2 ustawy z dnia 27 marca 2003r. o planowaniu i zagospodarowaniu przestrzennym, po podjęciu przez Radę Gminy Darłowo uchwały INr XLVII.479.2022 Rady Gminy Darłowo z dnia 28 lutego 2022 r. o przystąpieniu do sporządzenia planu zagospodarowania przestrzennego w Dąbkach , w gminie Darłowo, Wójt Gminy Darłowo podał do publicznej wiadomości informację o jej podjęciu oraz o możliwości składania wniosków do planu, określając nieprzekraczalny termin ich składania. Ogółem do projektu planu miejscowego wpłynęło 15 pism, 9 wniosków oraz 6 pism zawierające informacje i nie posiadające charakteru wniosków. Wszystkie wnioski zakwalifikowano do uwzględnienia w całości. Złożone wnioski zostały rozpatrzone przez Wójta Gminy Darłowo.

Zgodnie z art. 46 ustawy z dnia 3 października 2008r. o udostępnianiu informacji o środowisku i jego ochronie, udziale społeczeństwa w ochronie środowiska oraz o ocenach oddziaływania na środowisko (Dz. U. z 2022 r. poz. 1029 z późn. zm.) w trakcie sporządzania miejscowego planu zagospodarowania przestrzennego w Dąbkach, w gminie Darłowo, przeprowadzono postępowanie w sprawie strategicznej oceny oddziaływania na środowisko. Sporządzona na potrzeby projektu miejscowego planu zagospodarowania przestrzennego prognoza oddziaływania na środowisko została opracowana zgodnie z wymogami określonymi w art. 51 ust. 2 ww. ustawy, a zakres i stopień szczegółowości informacji wymaganych w prognozie, zgodnie z art. 53 ww. ustawy, uzgodniono z Państwowym Powiatowym Inspektorem Sanitarnym w Sławnie (pismo PS-N-ZNS.9022.3.3.2022.IK z dnia 11.05.2022 r.) oraz Regionalnym Dyrektorem Ochrony Środowiska w Szczecinie (pismo WOPN. 411.57.2022.AM z dnia 27.05.2022 r.). W projekcie planu uwzględniono rozwiązania korzystne dla środowiska, wynikające z opracowanej prognozy.

Zgodnie z art. 17 pkt 6 ustawy z dnia 27 marca 2003r. o planowaniu i zagospodarowaniu przestrzennym projekt miejscowego planu zagospodarowania w Dąbkach, w gminie Darłowo poddany został opiniowaniu i uzgadnianiu w miesiącach listopad - grudzień 2022 r. z organami określonymi w ww. ustawie i w ustawach odrębnych. Projekt planu uzyskał wymagane opinie i uzgodnienia.

Projekt planu nie wymagał uzyskania zgody Ministra Rolnictwa i Rozwoju Wsi na przeznaczenie gruntów rolnych na cele nierolnicze dla terenów położonych w granicach opracowania (art. 17 pkt 6 ustawy z dnia 27 marca 2003r. o planowaniu i zagospodarowaniu przestrzennym).

W dalszej kolejności stosownie do art. 17 pkt 9 ustawy z dnia 27 marca 2003r. o planowaniu i zagospodarowaniu przestrzennym oraz w ramach postępowania w sprawie strategicznej oceny oddziaływania na środowisko sporządzanego projektu planu, Wójt Gminy Darłowo podał do publicznej wiadomości informację o wyłożeniu do publicznego wglądu projektu miejscowego planu zagospodarowania przestrzennego w Dąbkach, w gminie Darłowo wraz z prognozą oddziaływania na środowisko. Wójt Gminy Darłowo podał również informację o terminie dyskusji publicznej nad rozwiązaniami przyjętymi w projekcie miejscowego planu zagospodarowania przestrzennego oraz o możliwości składania uwag, określając ich termin wnoszenia. Wyłożenie projektu planu miejscowego wraz z prognozą oddziaływania na środowisko odbyło się w dniach od 12.01.2023 r. do dnia 1.02.2023r., dyskusja publiczna została zaplanowana na dzień 25 stycznia 2023r., jednak z uwagi na brak zainteresowania do dyskusji publicznej nie doszło. Uwagi mogły być wnoszone w terminie do dnia 15 lutego 2023r. – w wyznaczonym terminie nie wpłynęła żadna uwaga.

4. Uzasadnienie merytoryczne

Uchwała Nr XLVII.479.2022 Rady Gminy Darłowo z dnia 28 lutego 2022 r. o przystąpieniu do sporządzenia planu zagospodarowania przestrzennego w Dąbkach, w gminie Darłowo rozpoczęła procedurę formalno-prawną sporządzenia planu w trybie ustawy z dnia 27 marca 2003r. o planowaniu i zagospodarowaniu przestrzennym.

Zgodnie ze Studium uwarunkowań i kierunków zagospodarowania przestrzennego gminy Darłowo (przyjętego uchwałą Nr LIII.536.2022 Rady Gminy Darłowo z dnia 15 lipca 2022 r.) w obszarze objętymi granicami projektu planu znajdują się tereny o funkcji turystycznej, z dopuszczeniem funkcji usług towarzyszących, nieuciążliwych.

W projekcie planu miejscowego określono sposób przeznaczenia terenów oraz zasady ich zagospodarowania. Plan miejscowy będzie stanowił podstawę do wdrażania działań służących rozwojowi obszaru, porządkowaniu przestrzeni i realizacji nowych inwestycji. Przedmiot i zakres planu nie narusza ustaleń Studium uwarunkowań i kierunków zagospodarowania przestrzennego gminy Darłowo.

Opracowywany plan miejscowy stanowić będzie w części zmianę obowiązującego miejscowego planu zagospodarowania przestrzennego gminy Darłowo (uchwała Nr

XXXIII.308.2017 Rady Gminy Darłowo z dnia 27 marca 2017 roku w sprawie zmiany miejscowego planu zagospodarowania przestrzennego Gminy Darłowo; Dziennik Urzędowy Województwa Zachodniopomorskiego z dnia 14 kwietnia 2017 r., poz. 2217).

4.1 Sposób realizacji wymogów wynikających z art. 1 ust. 2-4 ustawy o planowaniu i zagospodarowaniu przestrzennym: w miejscowym planie zagospodarowania przestrzennego uwzględniono:

4.1.1 wymagania ładu przestrzennego, w tym urbanistyki i architektury poprzez określenie przeznaczenia terenów i ich linii rozgraniczających oraz zasad ochrony i kształtowania ładu przestrzennego, w tym linii zabudowy, zasad kształtowania zabudowy i wskaźników zagospodarowania terenów;

4.1.2 walory architektoniczne i krajobrazowe poprzez określenie zasad kształtowania zabudowy i wskaźników zagospodarowania terenów oraz zasad ochrony i kształtowania ładu przestrzennego;

4.1.3 wymagania ochrony środowiska, w tym gospodarowania wodami i ochrony gruntów rolnych i leśnych poprzez określenie:

- a) usytuowania terenu oznaczonego symbolami: „2UT-UG” w granicach Obszaru Chronionego Krajobrazu „Koszaliński Pas Nadmorski”, dla którego obowiązują zasady zagospodarowania i zabudowy zgodne z przepisami odrębnymi,
- b) zakazu lokalizacji przedsięwzięć mogących zawsze znacząco oddziaływać na środowisko i mogących potencjalnie znacząco oddziaływać na środowisko, z wyłączeniem lokalizacji inwestycji infrastruktury technicznej i komunikacyjnej,
- c) ochrony istniejącego drzewostanu na terenie funkcjonalnym oznaczonym symbolem „2UT-UG”,
- d) wymogu stosowania urządzeń o wysokiej sprawności spalania dla indywidualnych źródeł ciepła wykorzystujących paliwa,
- e) obszar planu położony jest w granicach strefy ochronnej „A” uzdrowiskowej, dla której obowiązują zasady zagospodarowania zgodne z przepisami odrębnymi,
- f) obszaru objęty planem położony jest w granicach pasa ochronnego brzegu morskiego.

4.1.4 wymagania ochrony dziedzictwa kulturowego i zabytków oraz dóbr kultury współczesnej : na obszarze objętym planem nie występują uwarunkowania wymagające ustaleń w zakresie ochrony dziedzictwa kulturowego i zabytków, w tym krajobrazów kulturowych oraz dóbr kultury współczesnej

4.1.5 wymagania ochrony zdrowia oraz bezpieczeństwa ludzi i mienia, a także potrzeby osób ze szczególnymi potrzebami, o których mowa w ustawie z dnia 19 lipca 2019r. o zapewnieniu dostępności osobom ze szczególnymi potrzebami poprzez:

- a) wymogu stosowania urządzeń o wysokiej sprawności spalania dla indywidualnych źródeł ciepła wykorzystujących paliwa,
- b) określenie minimalnej liczby miejsc do parkowania dla pojazdów zaopatrzonych w kartę parkingową;

4.1.6 walory ekonomiczne przestrzeni poprzez określenie zasad kształtowania ładu przestrzennego, przeznaczenia terenów, a także zasad kształtowania zabudowy oraz wskaźników zagospodarowania terenów;

4.1.7 prawo własności – określając sposób przeznaczenia i zasady zagospodarowania terenów w projekcie planu miejscowego analizie została poddana struktura własności obszaru, a zapisy projektu planu miejscowego formułowane były przy zapewnieniu poszanowania prawa własności zgodnie z zasadą proporcjonalności, wszelkie wprowadzone ograniczenia w dysponowaniu terenem wynikają z przepisów ustawowych oraz uwarunkowań funkcjonalno-przestrzennych;

- 4.1.8 potrzeby obronności i bezpieczeństwa państwa** – zgodnie z ustawą o planowaniu i zagospodarowaniu przestrzennym projekt planu został przedłożony do uzgodnienia z organami wojskowymi, ochrony granic oraz bezpieczeństwa Państwa; w projekcie planu ustala się ograniczenia wynikające z położenia terenów w zasięgu powierzchni ograniczających lotniska wojskowego Darłowo;
- 4.1.9 potrzeby interesu publicznego** – sporządzając plan miejscowy jako podstawę działań przyjęto zasadę proporcjonalności, wyważono odpowiednie proporcje między środkiem jakim jest ograniczenie prawa własności a celem rozumianym jako szeroko pojęty interes publiczny,
- 4.1.10 potrzeby w zakresie rozwoju infrastruktury technicznej, w szczególności sieci szerokopasmowych** określając zasady modernizacji, rozbudowy i budowy systemu infrastruktury technicznej; plan nie ogranicza możliwości realizacji infrastruktury sieci szerokopasmowych;
- 4.1.11 zapewnienie udziału społeczeństwa w pracach nad miejscowym planem zagospodarowania przestrzennego, w tym przy użyciu środków komunikacji elektronicznej** – w procedurze sporządzenia planu miejscowego zapewniono udział społeczeństwa w pracach nad projektem planu poprzez możliwość składania wniosków, umożliwiono zapoznanie się z przyjętymi rozwiązaniami na etapie wyłożenia projektu planu do publicznego wglądu oraz możliwość udziału w organizowanej dyskusji publicznej nad przyjętymi rozwiązaniami, jak również możliwość składania uwag; Wójt Gminy Darłowo zawiadomił o przystąpieniu do sporządzenia projektu planu oraz o wyłożeniu projektu planu do publicznego wglądu, w tym o terminie dyskusji publicznej;
- 4.1.12 zachowanie jawności i przejrzystości procedur planistycznych** poprzez zastosowanie się do czynności formalno-prawnych określonych w art. 17 ustawy z dnia 27 marca 2003r. o planowaniu i zagospodarowaniu przestrzennym, jak również na podstawie art. 21, art. 39 i art. 54 ustawy z dnia 3 października 2008r. o udostępnianiu informacji o środowisku i jego ochronie, udziale społeczeństwa w ochronie środowiska oraz ocenach oddziaływania na środowisko, tj. zapewniając udział społeczeństwa w pracach nad projektem planu miejscowego i wgląd do dokumentacji na poszczególnych etapach jego sporządzania, w tym także z wykorzystaniem Internetu;
- 4.1.13 potrzebę zapewnienia odpowiedniej ilości i jakości wody do celów zaopatrzenia ludności** poprzez ustalenie powiązania istniejących i projektowanych sieci infrastruktury technicznej z systemem zewnętrznym;
- 4.2 Ustalając przeznaczenie terenu lub określając sposób zagospodarowania i korzystania z terenu, organ waży interes publiczny i interesy prywatne, w tym zgłaszane w postaci wniosków i uwag, zmierzające do ochrony istniejącego stanu zagospodarowania terenu, jak i zmian w zakresie jego zagospodarowania, a także analizy ekonomiczne, środowiskowe i społeczne:**

Sporządzając projekt planu Wójt Gminy Darłowo rozpatrzył wnioski, które złożyły instytucje i organy właściwe do uzgadniania i opiniowania projektu planu oraz osoby fizyczne i prawne.

W planie określono zasady zagospodarowania i zabudowy terenów uwzględniając ograniczenia w dysponowaniu terenami wynikające z przepisów odrębnych, w tym przywołane przez ww. organy i instytucje.

W trakcie wyłożenia do publicznego wglądu projektu miejscowego planu zagospodarowania przestrzennego oraz w terminie przewidzianym ustawowo umożliwiono składanie uwag do projektu planu. Na potrzeby projektu planu zostało sporządzone opracowanie ekofizjograficzne oraz prognoza oddziaływania na środowisko miejscowego planu zagospodarowania przestrzennego w Dąbkach, w gminie Darłowo. W projekcie planu uwzględniono wnioski wynikające z ww. dokumentów. Do projektu planu została również sporządzona prognoza skutków finansowych uchwalenia miejscowego planu zagospodarowania przestrzennego.

4.3 W przypadku sytuowania nowej zabudowy, uwzględnienie wymagań ładu przestrzennego, efektywnego gospodarowania przestrzenią oraz walorów ekonomicznych przestrzeni, następuje poprzez:

- a) nowa zabudowa stanowić będzie uzupełnienie istniejącego układu przestrzennego; plan miejscowy obejmuje obszar, gdzie znajduje się wykształcony system komunikacyjny, zatem warunek minimalizowania transportochłonności układu przestrzennego jest zapewniony,
- b) istnieje możliwość wykorzystywania transportu zbiorowego, jako jednego z podstawowych środków transportu z uwagi na położenie terenów w sąsiedztwie wykształconego systemu komunikacyjnego i transportowego,
- c) zapewniono rozwiązania przestrzenne, umożliwiające przemieszczanie się pieszych i rowerzystów, i ciągłość powiązań elementów pasa drogowego, w tym jezdni, ścieżek rowerowych, chodników z zewnętrznym układem transportowym,
- d) obszar położony jest w ukształtowanej funkcjonalno-przestrzennie strukturze gminy, nowa zabudowa lokalizowana w granicach planu będzie uzupełnieniem istniejącej zabudowy.

5. Zgodność z wynikami analizy, o której mowa w art. 32 ust. 1, wraz z datą uchwały rady gminy, o której mowa w art. 32 ust 2

Ocena aktualności ze Studium uwarunkowań i kierunków zagospodarowania przestrzennego gminy Darłowo oraz miejscowych planów zagospodarowania przestrzennego została przyjęta uchwałą Nr VI.53.2019 Rady Gminy Darłowo z dnia 27 lutego 2019r. Ocena ta wykazała potrzebę aktualizacji i ujednoczenia studium, studium zostało zaktualizowane i uchwalone w 2022 roku. Ocena wykazała zasadność kontynuacji prac nad aktualizacją miejscowych planów zagospodarowania, w tym planu miejscowego dla obszaru Dąbki w gminie Darłowo.

6. Ocena finansowa skutków regulacji oraz wpływ na finanse publiczne, w tym budżet gminy

Podjęcie uchwały w sprawie uchwalenia miejscowego planu zagospodarowania przestrzennego w Dąbkach, w gminie Darłowo może rodzić skutki finansowe dla budżetu gminy. Zgodnie z art. 17 pkt 5 ustawy z dnia 27 marca 2003r. o planowaniu i zagospodarowaniu przestrzennym, prognozowane skutki finansowe związane z uchwaleniem planu miejscowego zawiera sporządzona do projektu planu prognoza skutków finansowych uchwalenia miejscowego planu zagospodarowania przestrzennego w Dąbkach w gminie Darłowo. Analiza bilansu dochodów i wydatków budżetowych w prognozie wykazuje możliwość uzyskania wpływu środków finansowych do budżetu gminy w związku z uchwaleniem przedmiotowego planu miejscowego, np. z poboru opłaty planistycznej.

Prognoza skutków finansowych oparta jest na szacunkowych możliwościach zagospodarowania obszaru objętego planem, faktyczne wartości wydatków i dochodów do budżetu gminy mogą być inne od przewidywanych w opracowanej prognozie.


WOJT GMINY DARŁOWO
mgr inż. Radosław Gązewski



Druk nr 2/2023 LXVII

Projekt
Druk Nr.....

RADCA PRAWNY
Jolanta Sypio

Uchwała Nr.....
Rady Gminy Darłowo
z dnia2023 r.

w sprawie określenia szczegółowych warunków przyznawania i odpłatności za usługi opiekuńcze i specjalistyczne usługi opiekuńcze, z wyłączeniem specjalistycznych usług opiekuńczych dla osób z zaburzeniami psychicznymi, oraz warunków częściowego lub całkowitego zwolnienia od opłat oraz trybu ich pobierania.

Na podstawie art. 18 ust. 2 pkt 15, art. 40 ust. 1, art. 41 ust. 1 ustawy z dnia 8 marca 1990r. o samorządzie gminnym (Dz. U. z 2023 r. poz.40) oraz art.17 ust.1 pkt 11, art. 50 ust. 6, art.96 ust. 4 ustawy z dnia 12 marca 2004 r. o pomocy społecznej (Dz. U. 2022 r. poz. 2268 z póź. zm.) Rada Gminy Darłowo uchwała co następuje:

- § 1. Pomoc w formie usług opiekuńczych i specjalistycznych usług opiekuńczych przysługuje osobom o których mowa w art. 50 ustawy z dnia 12 marca 2004 r. o pomocy społecznej i w zakresie tam określonym.
- § 2. Usługi opiekuńcze organizuje i świadczy Gminny Ośrodek Pomocy Społecznej w Darłowie.
- § 3. Ustala się szczegółowe warunki przyznawania i ponoszenia odpłatności za usługi opiekuńcze i specjalistyczne usługi z wyłączeniem specjalistycznych usług opiekuńczych dla osób z zaburzeniami psychicznymi, oraz szczegółowe warunki częściowego lub całkowitego zwolnienia z opłat oraz trybu ich pobierania.
- § 4. Usługi opiekuńcze przyznawane świadczeniobiorcy wykonywane są wyłącznie na jego rzecz.
- § 5. Zwalnia się z opłat za usługi opiekuńcze osoby powyżej 85 roku życia.
- § 6.1 Usługi opiekuńcze i specjalistyczne usługi opiekuńcze przysługują nieodpłatnie osobom, których dochód nie przekracza kryterium dochodowego określonego w art.8 ust. 1 ustawy z dnia 12 marca 2004 r. o pomocy społecznej
2. Osoby niespełniające warunków, o którym mowa w § 6.1 ponoszą odpłatność za usługi opiekuńcze (w tym specjalistyczne) zgodnie ze wskaźnikami określonymi w poniższej tabeli :

Kryterium dochodowego w % zgodnie z art. 8 ust.1 ustawy o pomocy społecznej z dnia 12 marca 2004	Procentowa odpłatność opłaty za usługi opiekuńcze lub specjalistyczne usługi, liczone od ceny za 1 godzinę – osoby samotne	Procentowa odpłatność opłaty za usługi opiekuńcze lub specjalistyczne usługi, liczone od ceny za 1 godzinę – dla osoby w rodzinie
Do 100%	Nieodpłatnie	Nieodpłatnie
Powyżej 100% do 150 %	8%	10%
Powyżej 150% do 200%	15%	25%
Powyżej 200% do 250%	25%	40%
Powyżej 250% do 300%	50%	60%
Powyżej 300% do 400%	70%	80%
Powyżej 400%	100%	100%

- § 7. 1. Koszt jednej godziny usług opiekuńczych ustala się w wysokości 27,96 zł.
2. Koszt jednej godziny specjalistycznych usług opiekuńczych z wyłączeniem usług opiekuńczych dla osób z zaburzeniami psychicznymi ustala się w wysokości 90,00zł.
3. Opłaty za świadczone usługi opiekuńcze naliczone są po zakończeniu miesiąca, w którym usługi były świadczone i są liczone od ceny jednej godziny oraz liczby godzin usług opiekuńczych świadczonych w ciągu miesiąca.
- § 8. W szczególnie uzasadnionych przypadkach, osoba potrzebująca pomocy w formie usług opiekuńczych może być na jej wniosek, wniosek przedstawiciela ustawowego lub na wniosek pracownika socjalnego, częściowo lub całkowicie zwolniona z odpłatności za te usługi, zwłaszcza ze względu na:
 - 1) poniesienie przez świadczeniobiorcę strat w wyniku zdarzenia losowego, klęski żywiołowej,

- 2) występowanie w rodzinie świadczeniobiorcy więcej niż jednej osoby wymagającej pomocy w formie usług opiekuńczych,
- 3) konieczność ponoszenia opłat za pobyt członka rodziny świadczeniobiorcy w domu pomocy społecznej lub ośrodku wsparcia, placówce opiekuńczo-wychowawczej lub rehabilitacyjnej, po przedstawieniu dowodu wpłaty,
- 4) ponoszenie stałych, niezbędnych i uzasadnionych wydatków, których wysokość zagraża egzystencji świadczeniobiorcy, związanych z potrzebami mieszkaniowymi lub z procesem leczenia, w tym z koniecznością rehabilitacji.

§ 9. W szczególnie uzasadnionych przypadkach, osoba potrzebująca pomocy w formie specjalistycznych usług może być na jej wniosek, wniosek przedstawiciela ustawowego lub na wniosek pracownika socjalnego, częściowo lub całkowicie zwolniona z odpłatności za te usługi, zwłaszcza ze względu na:

- 1) ponoszenia stałych opłat i niezbędnych i uzasadnionych wydatków, których wysokość zagraża egzystencji świadczeniobiorcy związanych z:
 - a) procesem leczenia, w tym konieczności i rehabilitacji, zakupu leków, opału, artykułów higienicznych lub pielęgnacyjnych po przedstawieniu dowodów zakupu,
 - b) potrzebami mieszkaniowymi.
- 2) inne uzasadnione przyczyny i trudne sytuacje życiowe świadczeniobiorcy potwierdzone dokumentami i wywiadem środowiskowym.

§10. Wykonanie uchwały powierza się Wójtowi Gminy Darłowo.

§ 11. Traci moc: Uchwała Nr XXXIII.355.2021 Rady Gminy Darłowo z dnia 23 marca 2021r. w sprawie określenia szczegółowych warunków przyznawania i odpłatności za usługi opiekuńcze i specjalistyczne usługi opiekuńcze, z wyłączeniem specjalistycznych usług opiekuńczych dla osób z zaburzeniami psychicznymi, oraz szczegółowych warunków częściowego lub całkowitego zwolnienia od opłat, jak również trybu ich pobierania.

§ 12. Uchwała wchodzi po ogłoszeniu w Dzienniku Urzędowym Województwa Zachodniopomorskiego z mocą obowiązującą od 1 maja 2023r.

WÓJT GMINY DARŁOWO
mgr inż. Radosław Głazewski



Uzasadnienie

Zgodnie z art. 50 ust.6 z dnia 12 marca 2004r o pomocy społecznej Rada Gminy określa w drodze uchwały szczegółowe warunki przyznawania i odpłatności za usługi opiekuńcze i specjalistyczne usługi opiekuńcze z wyłączeniem specjalistycznych usług opiekuńczych dla osób z zaburzeniami psychicznymi oraz szczegółowych warunków częściowego lub całkowitego zwolnienia z opłat oraz ich trybu pobierania. Wzrost kosztu 1 godziny usług spowodowany jest przede wszystkim wzrostem kosztów niezbędnych do realizacji usług, a w szczególności wzrostem kosztów zatrudnienia opiekunki w GOPS Darłowo. Zaproponowany poziom odpłatności nie ogranicza dostępności do usług, gdyż w uzasadnionych przypadkach zachodzi możliwość zwolnienia w całości lub w części z odpłatności za usługi.

Wobec powyższego podjęcie niniejszej uchwały jest uzasadnione.


Kierownik Gminnego
Ośrodka Pomocy Społecznej
w Darłowie
mgr Anna Zatorska



DRUK NR 3/2023^{LXVII}



UCHWAŁA NR .2023
RADY GMINY DARŁOWO

z dnia2023 r.

w sprawie zmiany uchwały nr XXVIII/393/2009 Rady Gminy Darłowo z dnia 22 października 2009 roku w sprawie przyjęcia Programu usuwania azbestu oraz wyrobów zawierających azbest wraz z inwentaryzacją dla Gminy Darłowo.

Na podstawie art. 18 ust. 1, w związku z art. 7 ust. 1 pkt 1 ustawy z dnia 8 marca 1990 r. o samorządzie gminnym (t.j. Dz. U. z 2023 r. poz. 40), Rada Gminy Darłowo uchwała, co następuje:

§ 1.

W rozdziale 10 ust. 3 „Określenie wyrobów zawierających azbest z podziałem na poszczególne rodzaje oraz stopień pilności ich usunięcia” w tabeli „Osoby fizyczne – budynki mieszkalne i gospodarcze – płyty azbestowo cementowe” uchwały Nr XXVIII/393/2009 Rady Gminy Darłowo z dnia 22 października 2009 roku w sprawie przyjęcia Programu usuwania azbestu oraz wyrobów zawierających azbest wraz z inwentaryzacją dla Gminy Darłowo, wprowadza się następujące zmiany:

- 1) pozycje określone w wierszach o Lp.: 4,15, 85, 100, 120, 131, 217, 231, 237, 269, 386, 430, 540, 555, 597, 625, 717, 741, 744, 820 otrzymują brzmienie:

4	Barzowice	4	0,0	242	0,0	242,00	I
15	Barzowice	27	50	218	0,0	268	II
85	Bukowo Morskie	26	0,0	0,0	14	14,0	I
100	Cisowo	12	0,0	147,0	0,0	147,0	II
120	Cisowo	35	0,0	352,0	0,0	352,0	III
131	Cisowo	52	0,0	295,10	0,0	295,10	II
217	Domasławice	36	0,0	236,0	0,0	236,0	III
231	Domasławice	56	5,40	28,0	0,0	33,40	II
237	Domasławice	71	0,0	306,0	0,0	306,0	II
269	Gleżnowo	21	54,16	0,0	0,0	54,16	III
386	Jeżyczki	54	208,0	253,0	0,0	461,0	II
430	Kopnica	21	4,2	55,20	54,0	40	I
540	Nowy Kraków	4	180,0	0,0	0,0	180,0	II
555	Pęciszewko	5,6,7	422,0	147,65	0,0	569,65	I
597	Rusko	20	0,0	8,26	0,0	8,26	III
625	Sińczycza	17	0,0	301,0	0,0	301,0	III
717	Stary Jarosław	57	0,0	60,0	0,0	60,0	II
741	Sulimice	5	0,0	262,20	0,0	348,00	III
744	Sulimice	11	0,0	141,0	0,0	141,0	I
820	Wiekowo	11	0,0	35,36	0,0	35,36	III

2) w pozycji określonej Lp. :

- 912 zastępuje się liczbą 914,
- 913 zastępuje się liczbą 915,
- 914 zastępuje się liczbą 916,
- 915 zastępuje się liczbą 917,
- 916 zastępuje się liczbą 918,
- 917 zastępuje się liczbą 919,

3) wykreśla się pozycje o Lp.: 41, 242, 309, 346, 353, 356, 406, 477, 539, 604, 609, 622.

4) na końcu tabeli dodaje się pozycje o Lp.: 920,921,922,923:

920	Zakrzewo	26	0,0	240,0	0,0	240,0	I
921	Rusko	12	0,0	150,0	0,0	150,0	I
922	Słowinko	12	0,0	600,0	0,0	600,0	I
923	Domasławice	76	0,0	100,0	0,0	100,0	I

§2.

Wykonanie uchwały powierza się Wójtowi Gminy Darłowo.

§3.

Uchwała wchodzi w życie z dniem podjęcia.



WOJT GMINY DARŁOWO
mgr inż. Radosław Głazewski


Uzasadnienie

Podstawę prawną do podjęcia niniejszej uchwały stanowi art. 7 ust. 1 pkt 1 ustawy z dnia 8 marca 1990 r. o samorządzie gminnym (t.j. Dz. U. z 2022 r. poz. 559), zgodnie z którym zaspokajanie zbiorowych potrzeb wspólnoty należy do zadań własnych gminy. W szczególności zadania własne obejmują sprawy ładu przestrzennego, gospodarki nieruchomościami, ochrony środowiska i przyrody oraz gospodarki wodnej. Mając na uwadze powyższe oraz fakt, iż Gmina Darłowo występuje w br. o dofinansowanie z Wojewódzkiego Funduszu Ochrony Środowiska i Gospodarki Wodnej w Szczecinie na demontaż, transport i utylizację wyrobów zawierających azbest dla osób fizycznych, należało uaktualnić zapisy zmienianej uchwały w tabeli pn. „Osoby fizyczne – budynki mieszkalne i gospodarcze – płyty azbestowo cementowe”.

Biorąc pod uwagę powyższe, podjęcie niniejszej uchwały uznaje się za zasadne.

Z up. Wójta
mgr inż. *[Podpis]* Sielska
Kierownik Zarządu Gospodarki
Komunalnej Ochrony Środowiska i Rolnictwa

Druk nr 4/2023 LXVII
Projekt



UCHWAŁA NR
RADY GMINY DARŁOWO

z dnia 2023 r.

w sprawie wyrażenia zgody na ustanowienie służebności przesyłu

Na podstawie art.18 ust.2 pkt 9 lit. a ustawy z dnia 8 marca 1990 r. o samorządzie gminnym (Dz.U. z 2023 r. poz. 40), w związku z art. 13 ust. 1 ustawy z dnia 21 sierpnia 1997 r. o gospodarce nieruchomościami (Dz. U. z 2021 r. poz. 1899 ze zm.)

RADA GMINY DARŁOWO uchwala, co następuje:

§ 1. Wyraża się zgodę na odpłatne obciążenie służebnością przesyłu nieruchomości stanowiących własność Gminy Darłowo, położonych w obrębie ewidencyjnym:

1. Barzowice, oznaczonych numerem geodezyjnym: 141, 158;
2. Wicie, oznaczonych numerem geodezyjnym: 5/2, 7/3, 7/10, 8/20, 8/1, 90/2, 98/17, 3/3, 14/19, 15.

§ 2. Wykonanie uchwały powierza się Wójtowi Gminy Darłowo.

§ 3. Uchwała wchodzi w życie z dniem podjęcia.

UZASADNIENIE

Wójt Gminy Darłowo postanowił przedłożyć pod obrady Rady Gminy Darłowo propozycję odpłatnego ustanowienia służebności przesyłu na nieruchomościach stanowiących własność Gminy Darłowo, położonych w obrębie ewidencyjnym:

1. Barzowice, oznaczonych numerem geodezyjnym: 141 o pow. 0,8600 ha, 158 o pow. 1,4700 ha;
2. Wicie, oznaczonych numerem geodezyjnym: 5/2 o pow. 0,1624 ha, 7/3 o pow. 0,0802 ha, 7/10 o pow. 0,0774 ha, 8/20 o pow. 0,0262 ha, 8/1 o pow. 0,3861 ha, 90/2 o pow. 0,2668 ha, 98/17 o pow. 0,2238 ha, 3/3 o pow. 0,0816 ha, 14/19 o pow. 0,5036 ha, 15 o pow. 0,2400 ha.

Służebność dotyczy budowy sieci gazowej średniego ciśnienia PE 100 o średnicy 63 mm o długości: 136 mb na działce nr 141, 1176 mb na działce nr 158, 193,91 mb na działce nr 5/2, 4 mb na działce nr 7/3, 77,55 mb na działce nr 7/10, 48,65 mb na działce nr 8/20, 170,93 mb na działce nr 8/1, 41,84 mb na działce nr 90/2, 250,78 mb na działce nr 98/17, 104,68 mb na działce nr 3/3, 150,07 mb na działce nr 14/19 i 244,24 mb na działce nr 15. Powierzchnia pasa służebności 1 m (po 0,5 m po obu stronach osi przyłącza).

Służebność przesyłu polegać będzie na:

- prawie do korzystania przez Spółkę z nieruchomości obciążonej w zakresie niezbędnym do przesyłania gazu, wykonywania wszelkich prac eksploatacyjnych na gazociągu średniego ciśnienia,
- swobodnym dostępie służb gazowniczych, w tym przechodu i przejazdu w celu usunięcia awarii, wykonywania prac konserwacyjnych, konserwatorskich, rozbiórkowych, modernizacyjnych i remontowych lub wykonywania innych czynności niezbędnych dla prawidłowego funkcjonowania sieci gazowej,
- ogranicza się w prawie do korzystania z nieruchomości przez Gminę Darłowo w pasie eksploatacji o szerokości 1 m tj. w obszarze po 0,5m na stronę od osi gazociągu, w którym właściciel zobowiązany jest do przestrzegania ograniczeń wynikających z obowiązujących przepisów prawnych, tj. zakaz podejmowania jakichkolwiek czynności, które mogłyby mieć negatywny wpływ na trwałość i prawidłową eksploatację gazociągu..

Inspektor
ds. planowania przestrzennego,
dzierżawy i najmu
Magdalena Cyperska
mgr inż. Magdalena Cyperska

BIURO RADY
WPLYNĘŁO

dn. 2023 -02- 01

Nr rejestru BR.0006.5.2023^{LXVII}

Przekazano Radce Gminy Darłowo

DRUK NR 5/2023^{LXVII}

UCHWAŁA NR 2023
RADY GMINY DARŁOWO
z dnia 2023 r.

RADCA PRAWNY
dr Maciej Jabłoński

w sprawie przyjęcia „Programu opieki nad zwierzętami bezdomnymi oraz zapobiegania bezdomności zwierząt na terenie Gminy Darłowo na 2023 rok”

Na podstawie art. 18 ust. 2 pkt 15, art. 40 ust. 1 i art. 41 ust. 1 ustawy z dnia 8 marca 1990 r. o samorządzie gminnym (Dz. U. z 2022 r., poz. 559 ze zm.), art. 11 a ust. 1, 2 i 5 ustawy z dnia 21 sierpnia 1997 r. o ochronie zwierząt (Dz. U. z 2022 r., poz. 572 ze zm.) oraz po zasięgnięciu opinii Powiatowego Lekarza Weterynarii, zarządców obwodów łowieckich i organizacji społecznych, których statutowym celem działania jest ochrona zwierząt, działających na obszarze Gminy Darłowo, Rada Gminy Darłowo uchwala, co następuje.

§ 1. Przyjmuje się „Program opieki nad zwierzętami bezdomnymi oraz zapobiegania bezdomności zwierząt na terenie Gminy Darłowo na 2023 rok”, stanowiący załącznik do niniejszej uchwały.

§ 2. Wykonanie uchwały powierza się Wójtowi Gminy Darłowo.

§ 3. Traci moc uchwała Nr XLVII.477.2022 Rady Gminy Darłowo z dnia 28 lutego 2022 r. w sprawie przyjęcia „Programu opieki nad zwierzętami bezdomnymi oraz zapobiegania bezdomności zwierząt na terenie Gminy Darłowo na 2022 rok”

§ 4. Uchwała wchodzi w życie po upływie 14 dni od dnia jej ogłoszenia w Dzienniku Urzędowym Województwa Zachodniopomorskiego.

WÓJT GMINY DARŁOWO
mgr inż. Radosław Gążewski

UZASADNIENIE

Zapewnienie opieki bezdomnym zwierzętom oraz ich wyłapywanie należy do zadań własnych Gminy. Zgodnie z art. 11a ust. 1, 2 i 5 ustawy z dnia 21 sierpnia 1997 r. o ochronie zwierząt (Dz. U. z 2022 r. poz. 572 ze zm.), corocznie Rada Gminy określa w drodze uchwały program opieki nad zwierzętami bezdomnymi oraz zapobiegania bezdomności zwierząt.

Mając na uwadze powyższe przygotowany został niniejszy program, który stanowi załącznik do uchwały. Swym zakresem obejmuje realizację takich zadań jak:

- 1) zapewnienie bezdomnym zwierzętom miejsca w schronisku dla zwierząt;
- 2) opiekę nad wolno żyjącymi kotami, w tym ich dokarmianie;
- 3) odławianie bezdomnych zwierząt;
- 4) obowiązkową sterylizację albo kastrację zwierząt w schroniskach dla zwierząt;
- 5) poszukiwanie właścicieli dla bezdomnych zwierząt;
- 6) usypianie ślepych miotów;
- 7) wskazanie gospodarstwa rolnego w celu zapewnienia miejsca dla zwierząt gospodarskich;
- 8) zapewnienie całodobowej opieki weterynaryjnej w przypadkach zdarzeń drogowych z udziałem zwierząt

W myśl ustawy o ochronie zwierząt, projekt programu został przekazany do zaopiniowania:

- Powiatowemu Lekarzowi Weterynarii,
- zarządcom obwodów łowieckich :

- Koło Łowieckie „Odyniec”,
- Koło Łowieckie „Echo”,
- Koło Łowieckie „Leśna Polana” w Sławnie,
- Koło Łowieckie „Jurand ze Spychowa”,
- Koło Łowieckie „Cyranka” w Pieńkowie

- organizacjom społecznym, których statutowym celem działania jest ochrona zwierząt, działające na obszarze Gminy Darłowo- Stowarzyszenie „ My Trzy, Koty i Psy” ul. Mickiewicza 18, 76-150 Darłowo.



Z up. Wójt
mgr inż. Andrzej Słotwiński
Kierownik Urzędu Gospodarki
Komunalnej i Ochrony Środowiska

Program opieki nad zwierzętami bezdomnymi oraz zapobiegania bezdomności zwierząt na terenie Gminy Darłowo.

§ 1.

Program ma zastosowanie do wszystkich zwierząt domowych, w szczególności psów i kotów, w tym kotów wolno żyjących oraz zwierząt gospodarskich. Podstawowym zadaniem opracowania niniejszego programu jest określenie celów i kierunków działalności Gminy Darłowo zwanej dalej Gminą wobec problemu bezdomności zwierząt domowych.

§ 2.

1. Celem Programu jest:

- 1) zapobieganie bezdomności zwierząt na terenie Gminy;
- 2) humanitarne ograniczenie populacji zwierząt bezdomnych;
- 3) opieka nad zwierzętami bezdomnymi;
- 4) promowanie prawidłowych postaw i zachowań człowieka w stosunku do zwierząt.

2. Stosownie do art. 11a ust. 2 ustawy o ochronie zwierząt Program obejmuje realizację następujących zadań:

- 1) zapewnienie bezdomnym zwierzętom miejsca w schronisku dla zwierząt;
- 2) opiekę nad wolno żyjącymi kotami, w tym ich dokarmianie;
- 3) odławianie bezdomnych zwierząt;
- 4) obowiązkową sterylizację albo kastrację zwierząt w schronisku;
- 5) poszukiwanie właścicieli dla bezdomnych zwierząt;
- 6) usypianie ślepych miotów;
- 7) wskazanie gospodarstwa rolnego w celu zapewnienia miejsca dla zwierząt gospodarskich;
- 8) zapewnienie całodobowej opieki weterynaryjnej w przypadkach zdarzeń drogowych z udziałem zwierząt.

3. Wykonawcami programu są:

- 1) Urząd Gminy Darłowo;
- 2) Straż Gminna, Policja i Straż Pożarna oraz organizacje pożytku publicznego, stowarzyszenia i fundacje, których statutowym celem działania jest ochrona zwierząt, oraz przeciwdziałanie bezdomności zwierząt w sposób niestwarzający zagrożenia dla zdrowia i życia zwierząt oraz nie zadający im cierpienia;
- 3) Lecznica Zwierząt, ul. Morska 43 B, 76-150 Darłowo - zapewniająca całodobową opiekę weterynaryjną;
- 4) Schronisko dla zwierząt w Dąbrówce Młyn, gmina Luzino prowadzone przez Stowarzyszenie: Ogólnopolskie Towarzystwo Ochrony Zwierząt OTOZ „Animals” z siedzibą przy ul. Rzemieślniczej 2, 84-207 Bojano, będącym Organizacją Pożytku Publicznego o nr KRS 0000069730, reprezentowanym przez: Panią Ewę Gebert- Prezes i Panią Katarzynę Kownacką - Wiceprezes – zapewniające miejsce dla bezdomnych zwierząt odławianych z terenu Gminy Darłowo oraz obowiązkową ich sterylizację i kastrację wykonywaną przez lek. wet. Tomasz Cywiński, ul. Sobieskiego 241, 84-200 Wejherowo
- 5) dzierżawcy obwodów łowieckich na terenie Gminy Darłowo,

- 6) organizacje pozarządowe poprzez realizację zadań publicznych, obejmujących opiekę nad zwierzętami bezdomnymi.

§ 3.

Zapewnienie opieki bezdomnym zwierzętom realizowane będzie poprzez:

- 1) zbieranie z terenu Gminy psów oraz innych zwierząt bezdomnych, zagubionych, wałęsających się, pozostających bez opieki właściciela przez Straż Gminną oraz służby weterynaryjne;
- 2) odławianie bezdomnych zwierząt będzie prowadzone za pomocą specjalistycznego sprzętu, który nie będzie stwarzał zagrożenia dla życia i zdrowia zwierząt, oraz nie będzie zadawał im cierpienia;
- 3) umożliwienie przekazania pod tymczasową opiekę Gminy zwierząt, które w wyniku wypadków losowych (zgon właściciela, długotrwały pobyt w szpitalu, itp.) utraciły właściciela;
- 4) zapewnienie opieki lekarsko-weterynaryjnej, schronienia i wyżywienia bezdomnym zwierzętom zebranych z terenu Gminy oraz zwierzętom dziko żyjącym;
- 5) dokarmianie wolno żyjących kotów znajdujących się na terenie Gminy Darłowo poprzez zakup karmy i przekazanie jej osobom działającym społecznie na rzecz ochrony zwierząt;
- 6) poszukiwanie nowych właścicieli dla zwierząt bezdomnych przebywających tymczasowo pod opieką Gminy poprzez zamieszczanie na stronie internetowej i tablicach ogłoszeń Urzędu Gminy Darłowo informacji o zwierzętach oczekujących na nowego opiekuna, o osobach, które chcą otoczyć opieką bezdomnego psa lub kota oraz o osobach deklarujących uzasadnioną konieczność oddania zwierząt pod opiekę; jednostkami odpowiedzialnymi za rozpowszechnianie powyższych informacji są: Referat Komunalny Urzędu Gminy Darłowo oraz Straż Gminna;
- 7) zapewnienie miejsca zwierzętom gospodarskim w gospodarstwie rolnym znajdującym się w miejscowości Żukowo Morskie 13 A, 76-150 Darłowo;
- 8) w przypadku stwierdzenia dużej ilości wałęsających się psów na terenie gminy Darłowo, Gmina zleci okresową akcję wyłapywania bezdomnych zwierząt;
- 9) zapewnienie całodobowej opieki weterynaryjnej rannym zwierzętom, zgodnie z podpisaną umową na świadczenie usług weterynaryjnych, tj. Lecznicą Zwierząt, ul. Morska 43 B, 76-150 Darłowo.

§ 4.

Zmniejszenie populacji zwierząt bezdomnych realizowane będzie poprzez:

- 1) prowadzenie działań edukacyjnych w zakresie opieki nad zwierzętami i humanitarnego traktowania zwierząt;
- 2) wprowadzenie mechanizmów finansowych zachęcających właścicieli zwierząt do ich sterylizacji i kastracji, polegających na zwolnieniu z opłaty od posiadania psów właścicieli zwierząt wysterylizowanych i wykastrowanych;
- 3) wprowadzenie mechanizmów finansowych zachęcających mieszkańców Gminy do adopcji zwierząt pozostających pod tymczasową opieką Gminy, polegających na sfinansowaniu pierwszej wizyty u lekarza weterynarii;
- 4) współpracę ze społecznymi opiekunami kotów wolno żyjących w zakresie ograniczania ich rozrodczości;
- 5) umożliwienie bezpłatnego usypiania „ślepych miotów” do wyczerpania środków finansowych przeznaczonych na ten cel w danym roku w budżecie Gminy; podmiotami odpowiedzialnymi za usypianie „ślepych miotów” będzie Lecznica Zwierząt, przy ul. Morskiej 43 B, 76-150 Darłowo;
- 6) umożliwienie wykonania kastracji i sterylizacji zwierząt domowych posiadających

właścicieli.

§ 5.

Gmina Darłowo zapewnia w budżecie środki finansowe w wysokości 65.000,00 zł (sześćdziesiąt pięć tysięcy złotych 00/100) na realizację zadań Gminy związanych z przeciwdziałaniem bezdomności zwierząt i opieką nad zwierzętami bezdomnymi. Środki budżetowe zostaną przeznaczone na:

1. Współpraca ze schroniskiem dla zwierząt w Dąbrówce Młyn, gmina Luzino -23 000,00 zł.
2. Zakup karmy dla kotów wolno żyjących – 5 000,00 zł.
3. Sterylizacja, kastracja, leczenie i czipowanie psów i kotów z terenu Gminy Darłowo – 30 000,00 zł.
4. Utylizacja – 7 000,00 zł.



URZĄD GMINY DARŁOWO
Piotr Gładzowski

WPLYNEŁO

dn. 2023 -03- 16

Nr rejestru BR.0006.G.2023 LXVII

Przekazano Rada Gminy Darłowo

DRUKI NR 6 / 2023 LXVII

**UCHWAŁA NR
RADY GMINY DARŁOWO**

z dnia marca 2023 r.

RADA PRAWNA
Janusz Słota

**w sprawie Gminnego Programu Promocji Zdrowia „Wybieram zdrowie”
na lata 2023-2028**

Na podstawie art. 7 ust. 1 pkt 5 ustawy z dnia 8 marca 1990 r. o samorządzie gminnym (Dz. U. z 2023 r. poz.40), art. 3 ust. 1 ustawy z dnia 11 września 2015 r. o zdrowiu publicznym (Dz. U. z 2022 r. poz. 1608) oraz art. 7 ust. 1 ustawy z dnia 27 sierpnia 2004 r. o świadczeniach opieki zdrowotnej finansowanych ze środków publicznych (Dz. U. z 2022 r. poz. 2561 ze zm.) uchwała się, co następuje:

§ 1. Uchwała się Gminny Program Promocji Zdrowia „Wybieram zdrowie” na lata 2023-2028 rok, stanowiący załącznik nr 1 do uchwały.

§ 2. Uchwała się Harmonogram realizacji zadań Gminnego Programu Promocji Zdrowia „Wybieram zdrowie” na 2023 rok, stanowiący załącznik nr 2 do uchwały.

§ 3. Wykonanie uchwały powierza się Wójtowi Gminy Darłowo.

§ 4. Uchwała wchodzi w życie z dniem podjęcia, z mocą obowiązującą od dnia 1 marca 2023 roku.

WÓJT GMINY DARŁOWO
mgr inż. Radosław Głazewski

Gminny Program Promocji Zdrowia

„WYBIERAM ZDROWIE”

na lata 2023 - 2028

Wprowadzenie

Gminny Program Promocji Zdrowia „Wybieram zdrowie” na lata 2023-2028, jest dokumentem, określającym elementy polityki zdrowotnej Gminy Darłowo, wyznaczającym kierunki działań w zakresie poprawy stanu zdrowia i jakości życia mieszkańców. Program został opracowany zgodnie z art. 7 ust. 1 pkt 5 ustawy z dnia 8 marca 1990 roku o samorządzie gminnym, w świetle którego do zadań własnych gminy należy zaspokajanie zbiorowych potrzeb wspólnoty, w tym spraw z zakresu ochrony zdrowia oraz art. 3 ust. 1 ustawy z dnia 11 września 2015 r. o zdrowiu publicznym wskazującego, że jednostki samorządu terytorialnego realizują zadania własne polegające na promocji lub ochronie zdrowia. Realizacja zadań w przedmiotowym zakresie wynika również z art. 7 ust. 1 ustawy z dnia 27 sierpnia 2004 r. o świadczeniach opieki zdrowotnej finansowanych ze środków publicznych, stanowiącym, że do zadań własnych gminy w zakresie zapewnienia równego dostępu do świadczeń opieki zdrowotnej należy w szczególności opracowywanie i realizacja oraz ocena efektów programów polityki zdrowotnej wynikających z rozpoznanych potrzeb zdrowotnych i stanu zdrowia mieszkańców gminy, inicjowanie i udział w wytyczaniu kierunków przedsięwzięć lokalnych zmierzających do zaznajamiania mieszkańców z czynnikami szkodliwymi dla zdrowia oraz ich skutkami oraz podejmowanie innych działań wynikających z rozeznaczonych potrzeb zdrowotnych i stanu zdrowia mieszkańców gminy.

Najważniejszym dokumentem, w którym zawarte są kierunki polityki zdrowotnej państwa jest „Narodowy Program Zdrowia na lata 2021-2025”. Zakłada on wydłużenie życia w zdrowiu, poprawę zdrowia i związanej z nim jakości życia ludności oraz zmniejszenie nierówności społecznych w zdrowiu. Wśród celów Programu wymienia się m.in. zmniejszenie narażenia na czynniki ryzyka odpowiedzialne za większość przewlekłych chorób niezakaźnych, zwiększaniu świadomości zdrowotnej społeczeństwa, tworzenie środowisk sprzyjających zdrowiu, ułatwianiu podejmowania wyborów prozdrowotnych przyczynią się do dalszego wydłużenia życia, zmniejszenia zapadalności, chorobowości i przedwczesnej umieralności - przede wszystkim z powodu przewlekłych chorób niezakaźnych.

Gminny Program Promocji Zdrowia „Wybieram zdrowie” na lata 2023-2028 uwzględnia główne kierunki polityki zdrowotnej i stwarza szansę na skuteczniejszą realizację zadań Gminy związanych ze zdrowiem społeczeństwa. Za podstawowy cel uznano poprawę zdrowia i związanej z nim jakości życia mieszkańców Gminy Darłowo. Osiągnąć te zamierzenia można, wpływając na czynniki determinujące zdrowie. Zagrożenia zdrowotne w dużej mierze wynikają z wadliwego stylu życia (mała aktywność fizyczna, nieprawidłowe żywienie, palenie papierosów, nadmierne spożycie alkoholu), czynników społecznych (zubożenie części ludności) i fizycznych (głównie zanieczyszczenie środowiska).

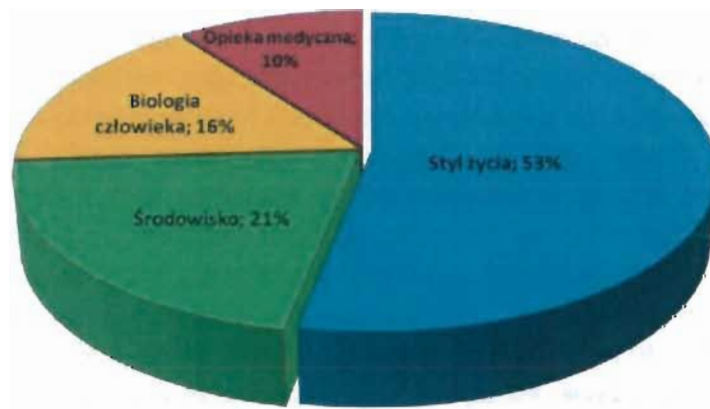
Wśród najważniejszych obszarów działań Gminnego Programu Promocji Zdrowia „Wybieram zdrowie” na lata 2023-2028 znajduje się: wsparcie edukacyjne dla mieszkańców gminy w zakresie rozwijania zdrowego stylu życia, koordynacja realizacji działań z zakresu profilaktyki w wybranych jednostkach chorobowych oraz współpraca z podmiotami zewnętrznymi w zakresie realizacji projektów prozdrowotnych.

I. Podstawowe definicje

Pojęcie zdrowia jest zagadnieniem bardzo złożonym, ponieważ poczucie zdrowia w wymiarze fizycznym, psychicznym i społecznym jest sprawą indywidualną każdego człowieka. **Zdrowie**, zgodnie z definicją przyjętą w 1946 r. przez Światową Organizację Zdrowia (WHO) to stan pełnego fizycznego, psychicznego i społecznego dobrostanu, a nie tylko brak choroby lub ułomności. Zdrowie to również zdolność do pełnienia ról społecznych, adaptacji do zmian środowiska i radzenia sobie z tymi zmianami. Stan zdrowia człowieka zależy jest od uwarunkowań biologicznych, społecznych i ekonomicznych, a utrzymanie go i umacnianie powinno stać się nadrzędnym celem ludzi i społeczności. Wśród czynników, które pozytywnie wpływają na stan zdrowia znajdują się m.in. zatrudnienie, odpowiednie warunki pracy, dobre warunki mieszkaniowe i sanitarne, dochody rodzin zabezpieczające przed ubóstwem, zaopatrzenie w zdrową żywność i czystą wodę, czyste powietrze i gleba, odpowiedni transport, możliwość komunikowania się z innymi ludźmi, a także kształcenie, edukacja zdrowotna, warunki do aktywności fizycznej i rekreacji oraz możliwość korzystania ze świadczeń zdrowotnych i pomocy społecznej.

Wg koncepcji przedstawionej w 1974 roku przez Marca Lalonde'a, do istotnych uwarunkowań zdrowia należą: styl życia (53% wpływu), środowisko (21% wpływu), czynniki genetyczne - biologia człowieka (16%), opieka medyczna (10%).

Uwarunkowania zdrowia jednostki, według koncepcji „pól zdrowia” wg Marca Lalonde'a



Procesem, który ma umożliwić ludziom kontrolę nad zdrowiem oraz jego poprawę jest **promocja zdrowia**. Sprzyja ona kształtowaniu zdrowego stylu życia oraz innych społecznych, środowiskowych i osobniczych czynników prowadzących do zdrowia. Promocja zdrowia koncentruje się nie tylko na osobach zagrożonych określonymi jednostkami chorobowymi, lecz na całej populacji rozpatrywanej w kontekście życia codziennego.

Elementem łączącym się z promocją zdrowia jest **edukacja zdrowotna** (nakierowana na indywidualną osobę lub grupę ludzi), która określana jest w literaturze jako całościowy proces uczenia się ludzi jak żyć, aby zachować i doskonalić zdrowie własne i innych oraz w przypadku wystąpienia choroby lub niepełnosprawności aktywnie uczestniczyć w leczeniu, zmniejszać jej negatywne skutki.

Kolejnym pojęciem, które łączy się z promocją zdrowia jest **profilaktyka**. Obejmuje ona szereg działań mających na celu zapobieganie chorobie lub innemu niekorzystnemu zjawisku zdrowotnemu przed ich rozwinięciem, poprzez kontrolowanie przyczyn czynników ryzyka. Wyróżnia się następujące rodzaje profilaktyki:

- **profilaktyka I stopnia** - obejmująca umacnianie zdrowia, zapobieganie chorobom (działania promocji zdrowia, szczepienia ochronne) - skierowana do całej populacji;

- **profilaktyka II stopnia (wtórna)** - obejmująca wczesne wykrycie nieprawidłowości i podjęcie działań do ich eliminacji, zahamowanie choroby (profilaktyczne badania okresowe, badania przesiewowe, diagnostyczne)

- skierowana do części populacji;

- **profilaktyka III stopnia** - działania mające na celu niedopuszczenie do rozwinięcia już powstałej choroby, powrót do normalnego stanu rzeczy (rehabilitacja), działania zmierzające do ograniczenia skutków przebytej choroby oraz zapobieganie powikłaniom - skierowana do ludzi chorych.

II. Ogólne informacje o Gminie Darłowo

Gmina Darłowo jest gminą wiejską w województwie zachodniopomorskim, w północno-zachodniej części powiatu sławieńskiego. Według danych z 31 grudnia 2022 r. gmina miała 7645 mieszkańców a jej powierzchnia wynosiła 269,45 km².

Siedzibą gminy jest miasto Darłowo które nie wchodzi w skład gminy (jest osobną gminą miejską). W 2022 r. struktura płci kobiety stanowiły 50,19% mieszkańców gminy, natomiast mężczyźni 49,81%.

Współczynnik urodzeń żywych wyniósł: 67 dzieci natomiast zgonów 109 osób.

Pomoc społeczna

W świetle sprawozdań z działalności z Gminnego Ośrodka Pomocy Społecznej w Darłowo wynika, że poza ubóstwem, niepełnosprawność oraz długotrwała choroba należą do głównych powodów udzielania pomocy na terenie Gminy Darłowo. Analizując trend z poprzednich lat można zauważyć, że zmniejsza się liczba rodzin, które otrzymują wsparcie z powodu niepełnosprawności oraz z powodu długotrwałej choroby.

Oświata

Działania z zakresu promocji zdrowia w szkołach podstawowych i ponadpodstawowych realizowane są na podstawie szkolnych programów wychowawczo-profilaktycznych między innymi poprzez zachęcanie do aktywności fizycznej, zdrowego odżywiania oraz dbania o właściwą postawę ciała. Promowanie zachowań prozdrowotnych obejmuje działania kształtujące nowy sposób myślenia o zdrowiu fizycznym, psychicznym i społecznym, ukazanie zdrowia jako wartości najwyższej, jaką człowiek dysponuje.

Na terenie Gminy Darłowo funkcjonują następujące placówki: 1 żłobek gminny, 6 szkół podstawowych.

III. Podstawowa opieka zdrowotna w Gminie Darłowo

Przez podstawową opiekę zdrowotną należy rozumieć ogół działań w miejscu lub w pobliżu miejsca zamieszkania obywatela (potencjalnego pacjenta), realizowanych przez lekarza rodzinnego, pielęgniarkę środowiskowo-rodzinną i innych profesjonalistów medycznych. Podstawowa opieka zdrowotna stanowi miejsce pierwszego kontaktu z systemem opieki zdrowotnej oraz gwarantuje wszystkim obywatelom łatwy dostęp do świadczeń na równych zasadach. Działania podstawowej opieki zdrowotnej ukierunkowane są zarówno na osoby zdrowe, jak i chore. Zakres tych działań zależy od potrzeb oraz od możliwości organizacyjnych i ekonomicznych społeczeństwa.

Zadaniem podstawowej opieki zdrowotnej jest zapewnienie opieki ciągłej. Ważną funkcją opieki podstawowej jest jej koordynacyjna rola w odniesieniu do świadczeń medycznych, udzielanych przez inne struktury systemu ochrony zdrowia.

W poniższej tabeli przedstawiono świadczenia medyczne w ramach Narodowego Funduszu Zdrowia dostępne na terenie Gminy Darłowo.

OPIEKA ZDROWOTNA	ZAKRES DZIAŁAŃ	ŚWIADCZENIODAWCA
LEKARZ RODZINNY	- podstawowa opieka zdrowotna dla dzieci, młodzieży i dorosłych - badania profilaktyczne - badania laboratoryjne - szczepienia ochronne	- NZOZ Przychodnia Rodzinna, Darłowo - Przychodnia Dziecięca, Darłowo
PIELĘGNIARKA ŚRODOWISKOWO - RODZINNA	- opieka pielęgniarska domowa - zabiegi w domu - edukacja prozdrowotna	Zakład Pielęgniarek Środowiskowo-Rodzinnych w Darłowie
POŁOŻNA ŚRODOWISKOWO - RODZINNA	- opieka nad noworodkiem i położnicą - opieka domowa w schorzeniach ginekologicznych	Zakład Pielęgniarek Środowiskowo-Rodzinnych w Darłowie
LABORATORIUM ANALITYCZNE	- badania laboratoryjne na zlecenie lekarza rodzinnego - badania laboratoryjne na zlecenie lekarza specjalisty (pełen zakres badań)	Vita Laboratorium w Darłowie
ŚWIADCZENIA SPECJALISTYCZNE	Ginekolog	Indywidualna Specjalistyczna Praktyka Lekarska Jacek Domarańczyk
REHABILITACJA	- kinezyterapia - laseroterapia -- - krioterapia - ultradźwięki - pole magnetyczne - masaż leczniczy - - światłoterapia - ćwiczenia	-Dar-Activ Agata Kapczyńska-Gontarz- Darłowo; -Profilaktyka i Opieka Zdrowotna Agnieszka Piłat -Darłowo;

Główną przyczyną wzrostu liczby zgonów w Polsce w 2021 r. była trwająca od 2020 r. pandemia SARS-CoV-2, której kolejne fale osiągały swoje szczyty na przełomie marca i kwietnia oraz w grudniu. W 2020 r. z powodu COVID-19 zmarło w Polsce blisko 41,5 tys. osób, co stanowiło niespełna 9% wszystkich zgonów. W 2021 r. liczba zgonów z powodu koronawirusa zwiększyła się ponad 2-krotnie, osiągając poziom ponad 91 tys. Wykres 3. Zgony według przyczyn Zmiany w umieralności pozostają w ścisłym związku ze zmianami w strukturze przyczyn zgonów. Według wstępnych danych o zgonach za 2021 rok – podobnie jak w latach ubiegłych – głównymi przyczynami zgonów były choroby układu krążenia i choroby nowotworowe, ale obie grupy odpowiadały już jedynie za nieco ponad połowę wszystkich zgonów.

Źródło: Dane uzyskane z GUS-Statystyka przyczyn zgonów

Działania prozdrowotne i badania profilaktyczne w poprzednich latach w Gminie Darłowo odbywały się zgodnie z przyjętym planem oraz odpowiednio do pojawiających się propozycji udziału w akcjach organizowanych przez podmioty spoza gminy. Tak więc realizujemy następujące programy zdrowotne:

- Rehabilitacja lecznicza mieszkańców Gminy Darłowo;
- Program profilaktyki szczepień ochronnych przeciwko grypie dla mieszkańców Gminy Darłowo po 65 roku życia na lata 2021-2025;
- Program profilaktyki zakażeń wirusem brodawczaka ludzkiego (HPV) w Gminie Darłowo na lata 2019-2022.

Ponadto organizowane są cyklicznie akcje oddawania krwi, które są od lat wpisane w grafik mieszkańców. Proponowane akcje takie jak: badania USG piersi, USG czerniaka cieszyły się bardzo dużym zainteresowaniem mieszkańców Gminy Darłowo. W związku z czym planowane są kolejne akcje:

- USG piersi
- USG tarczycy
- USG jamy brzusznej u mężczyzn pod kątem prostaty.

W realizacji programów pomoc świadczyli również: pracownicy Urzędu Gminy Darłowo, Gminnego Ośrodka Pomocy Społecznej w Darłowie oraz pielęgniarki środowiskowe.

W poniższej tabeli przedstawiono wybrane zrealizowane działania prozdrowotne i badania profilaktyczne na terenie Gminy Darłowo w poprzednich latach

DZIAŁANIA PROZDROWOTNE I BADANIA PROFILAKTYCZNE	ADRESACI	Źródło finansowania	rok		suma
			2021	2022	
Zajęcia z gimnastyki usprawniającej	bez limitu wieku	środki gminne	38	46	124
Badania znamion skóry	bez limitu wieku	środki gminne	74	-	74
USG piersi	powyżej 18 roku życia	Środki NFZ	82	-	177
USG tarczycy	powyżej 18 roku	Środki NFZ	94	-	183
Mammografia	kobiety w wieku 50 - 69 lat	środki NFZ	brak danych	brak danych	

Rehabilitacja lecznicza mieszkańców	bez limitu wieku	środki gminne/środki NFZ	212	201	413
Program profilaktyki szczepień ochronnych przeciwko grypie dla mieszkańców	Od 65 roku życia	środki gminne/ środki NFZ	109	108	217
Program profilaktyki zakażeń wirusem brodawczaka ludzkiego (HPV)	Dziewczęta 13-letnie	środki gminne środki NFZ /	19	43	62

Źródło: Opracowanie własne

IV. Sytuacja zdrowotna

W Polsce od wielu lat zdecydowanie największym zagrożeniem życia Polaków są choroby układu krążenia. W 2021 roku były one odpowiedzialne za 40,5% ogółu wszystkich zgonów i stanowiły pierwszą (przed nowotworami) przyczynę zgonów w Polsce.

Podobnie jak w skali kraju, najczęstszą przyczyną zgonów w 2021 roku w Zachodniopomorskim były choroby układu krążenia (przed chorobami nowotworowymi). Schorzenia układu oddechowego również zajmowały wysoką pozycję, jeśli chodzi o przyczynę umieralności Polaków.

W poniższej tabeli przedstawiono główne przyczyny zgonów w 2021 roku.

GŁÓWNE PRZYCZYNY ZGONÓW W 2018 ROKU	Województwo zachodniopomorskie	Polska
Choroby układu krążenia	35,9 %	40,5 %
Nowotwory	28,4 %	26,4 %
Choroby układu oddechowego	7%	6,7 %

Źródło: Opracowanie własne na podstawie danych z Banku Danych Lokalnych GUS

V. Cele Programu

1. Cel główny:

Głównym celem Gminnego Programu Promocji Zdrowia
„WYBIERAM ZDROWIE” na lata 2023-2025 jest:

**„Poprawa zdrowia i związanej z nim jakości życia mieszkańców Gminy Darłowo oraz
zmniejszenie nierówności w zdrowiu”.**

2. Cele szczegółowe:

Cel szczegółowy nr 1

Zwiększenie wiedzy i umiejętności mieszkańców gminy w zakresie kształtowania prozdrowotnego stylu życia.

Zadania:

1. Edukacja prozdrowotna.
2. Promocja działań prozdrowotnych.

Cel szczegółowy nr 2

Zwiększenie popularności aktywności fizycznej wśród mieszkańców gminy.

Zadanie:

1. Podejmowanie aktywności fizycznej przez mieszkańców gminy.

Cel szczegółowy nr 3

Zwiększenie dostępności mieszkańców gminy do badań profilaktycznych w kierunku chorób cywilizacyjnych, w celu wczesnego wykrycia nieprawidłowości.

Zadanie:

1. Promowanie badań profilaktycznych.

VI. Zasady i źródła finansowania Programu

Plan finansowy Gminnego Programu Promocji Zdrowia „WYBIERAM ZDROWIE” jako załącznik do niniejszego Programu, będzie ustalany co roku, a jego zakres uzależniony będzie od kwoty przewidzianej w budżecie gminy na realizację celów niniejszego Programu.

Program będzie finansowany ze środków Gminy Darłowo, a także przy współpracy innych jednostek samorządu terytorialnego.

VII. Zakończenie

Harmonogram realizacji zadań Gminnego Programu Promocji Zdrowia „ WYBIERAM ZDROWIE ” jako załącznik do niniejszego Programu, będzie ustalany co roku, a jego zakres uzależniony będzie od kwoty przewidzianej w budżecie gminy na realizację celów niniejszego Programu.

Realizacja zadań będzie odbywała się przez Urząd Gminy Darłowo, przy współpracy innych jednostek organizacyjnych, służby zdrowia, organizacji pozarządowych oraz podmiotów zewnętrznych.

Koordynatorem realizacji Programu jest Urząd Gminy Darłowo – Inspektor Ochrony Zdrowia.


Przedstawiony Program ma charakter długofalowy i efekty realizowanych zadań w postaci poprawy wskaźników nie będą zauważalne natychmiast, lecz w przeciągu kilku lat oraz będą uzależnione od liczby osób objętych oddziaływaniami, dlatego prowadzony będzie stosowny monitoring. Monitorowanie Programu oznaczać będzie systematyczne zbieranie, analizę i interpretację danych w celu określenia efektywności realizacji poszczególnych zadań w trakcie i po ich zakończeniu.

Harmonogram realizacji zadań Gminnego Programu Promocji Zdrowia „ WYBIERAM ZDROWIE ” na 2023 rok

Cel szczegółowy nr 1 Zwiększenie wiedzy i umiejętności mieszkańców gminy w zakresie kształtowania prozdrowotnego stylu życia						
Lp.	Zadanie/projekt	Działania	Wskaźniki	Źródła pozyskiwania wskaźników	Odpowiedzialny za realizację	Budżet
1.	Edukacja prozdrowotna	Organizacja spotkań, prelekcji, warsztatów dla dzieci i młodzieży oraz osób dorosłych	Liczba odbytych spotkań, prelekcji, warsztatów, liczba uczestników	Dokumentacja merytoryczna UG: listy obecności lub inne potwierdzenie udziału. Dokumentacja księgowa UG: umowy, rachunki, faktury	Urząd Gminy	500,00 zł
2.	Promocja działań prozdrowotnych	Organizacja konkursów prozdrowotnych o zasięgu lokalnym, udział i /lub organizacja akcji, imprez, kampanii, stoisk promujących zdrowy styl życia,	Liczba przeprowadzonych konkursów Liczba uczestników liczba podjętych inicjatyw Liczba zgłoszeń udziału	Dokumentacja merytoryczna UG: listy obecności lub inne potwierdzenie udziału. Dokumentacja księgowa UG: umowy, rachunki, faktury	Urząd Gminy	500,00 zł
Cel szczegółowy nr 2 Zwiększenie popularności aktywności fizycznej wśród mieszkańców gminy						
Lp.	Zadanie/projekt	Działania	Wskaźniki	Źródła pozyskiwania wskaźników	Odpowiedzialny za realizację	Budżet
1.	Podjmowanie aktywności fizycznej przez mieszkańców gminy	Organizacja zajęć promujących aktywność fizyczną	Liczba zorganizowanych zajęć, aktywności Liczba uczestników	Dokumentacja merytoryczna UG: Listy obecności lub inne potwierdzenie udziału. Dokumentacja księgowa UG: umowy, rachunki, faktury	Urząd Gminy	2.000,00 zł

Cel szczegółowy nr 3 Zwiększenie dostępności mieszkańców gminy do badań profilaktycznych w kierunku chorób cywilizacyjnych, w celu wczesnego wykrycia nieprawidłowości						
Lp.	Zadanie/projekt	Działania	Wskaźniki	Źródła pozyskiwania wskaźników	Odpowiedzialny za realizację	Budżet
1.	Badania USG piersi, tarczycy oraz prostaty	Organizacja badań profilaktycznych	Liczba przeprowadzonych badań, spotkań edukacyjnych, liczba uczestników	Dokumentacja merytoryczna UG: Listy obecności lub inne potwierdzenie udziału. Dokumentacja księgowa UG: umowy, rachunki, faktury	Urząd Gminy	10 000,00 zł
2.	Realizacja Programów Profilaktycznych	Organizacja badań profilaktycznych	Liczba przeprowadzonych badań, spotkań edukacyjnych, liczba uczestników	Dokumentacja merytoryczna UG: Listy obecności lub inne potwierdzenie udziału. Dokumentacja księgowa UG: umowy, rachunki, faktury	Urząd Gminy	100. 0000,00 zł

Planowane wydatki w 2023 roku: 113 000,00 zł


WÓJT GMINY BARŁOWO
 mgr inż. Rafał Sław Czajewski

Uzasadnienie uchwały Rady Gminy Darłowo
w sprawie Gminnego Programu Promocji Zdrowia „WYBIERAM ZDROWIE ”
na lata 2023-2028

Zgodnie z art. 7 ust. 1 pkt 5 ustawy z dnia 8 marca 1990 roku o samorządzie gminnym do zadań własnych gminy należy zaspokajanie zbiorowych potrzeb wspólnoty, w tym spraw z zakresu ochrony zdrowia. Natomiast art. 3 ust. 1 ustawy z dnia 11 września 2015 r. o zdrowiu publicznym wskazuje, że jednostki samorządu terytorialnego realizują zadania własne polegające na promocji lub ochronie zdrowia. Realizacja zadań w przedmiotowym zakresie wynika również z art. 7 ust. 1 ustawy z dnia 27 sierpnia 2004 r. o świadczeniach opieki zdrowotnej finansowanych ze środków publicznych, stanowiącym, że do zadań własnych gminy w zakresie zapewnienia równego dostępu do świadczeń opieki zdrowotnej należy w szczególności opracowywanie i realizacja oraz ocena efektów programów polityki zdrowotnej wynikających z rozpoznanych potrzeb zdrowotnych i stanu zdrowia mieszkańców gminy, inicjowanie i udział w wytyczaniu kierunków przedsięwzięć lokalnych zmierzających do zaznajamiania mieszkańców z czynnikami szkodliwymi dla zdrowia oraz ich skutkami oraz podejmowanie innych działań wynikających z rozpoznanych potrzeb zdrowotnych i stanu zdrowia mieszkańców gminy.

Realizacja powyższych zadań prowadzona jest w postaci Gminnego Programu Promocji Zdrowia „WYBIERAM ZDROWIE ” na lata 2023-2028, uchwalonego przez Radę Gminy Darłowo.

Głównym celem Programu jest „Poprawa zdrowia i związanej z nim jakości życia mieszkańców Gminy Darłowo oraz zmniejszenie nierówności w zdrowiu”.

Koordynatorem realizacji Programu jest Inspektor Spraw Społecznych z Urzędu Gminy Darłowo.

Realizatorami Programu są: Urząd Gminy Darłowo, przy współpracy innych jednostek organizacyjnych, służby zdrowia oraz organizacji pozarządowych oraz podmiotów zewnętrznych.

Biorąc pod uwagę fakt, iż społeczeństwo starzeje się, zauważamy duże problemy zdrowotne mieszkańców a także aktualną sytuację epidemiologiczną, podjęcie uchwały w sprawie Gminnego Programu Promocji Zdrowia „WYBIERAM ZDROWIE ” na lata 2023-2028, jest w pełni uzasadnione.


INSPEKTOR
ds. świadczeń opiekuńczych
i ochrony zdrowia
mgr Anna Mezgier



UCHWAŁA NR

RADY GMINY DARŁOWO

z dnia 2023 r.

**w sprawie wyrażenia zgody na wdzierżawienie nieruchomości stanowiących własność
Gminy Darłowo**

Na podstawie art.18 ust.2 pkt 9 lit. a ustawy z dnia 8 marca 1990 r. o samorządzie gminnym (Dz.U. z 2023 r. poz. 40), w związku z art. 13 ust. 1 ustawy z dnia 21 sierpnia 1997 r. o gospodarce nieruchomościami (Dz. U. z 2023 r. poz. 344)

Rada Gminy Darłowo uchwala, co następuje:

§ 1. Wyraża się zgodę na wdzierżawienie dotychczasowemu dzierżawcy na okres 3 lat, części nieruchomości stanowiących własność Gminy Darłowo, oznaczonych numerami geodezyjnymi:

1. 64 o powierzchni 0,2100 ha, położonej w obrębie ewidencyjnym Stary Jarosław. Powierzchnia dzierżawy 1 m²,

2. 469/33 o powierzchni 0,0208 ha, położonej w obrębie ewidencyjnym Wiekowice. Powierzchnia dzierżawy 1 m²,

3. 369/3 o powierzchni 0,1251 ha, położonej w obrębie ewidencyjnym Słowino-Słowinko. Powierzchnia dzierżawy 1 m²,

4. 297 o powierzchni 0,1904 ha, położonej w obrębie ewidencyjnym Domasławice. Powierzchnia dzierżawy 1 m²,

5. 98 o powierzchni 0,4600 ha, położonej w obrębie ewidencyjnym Barzowice. Powierzchnia dzierżawy 1 m²,

6. 288/2 o powierzchni 0,1097 ha, położonej w obrębie ewidencyjnym Cisowo. Powierzchnia dzierżawy 1 m²,

7. 112/1 o powierzchni 0,8642 ha, położonej w obrębie ewidencyjnym Kowalewice. Powierzchnia dzierżawy 1 m²,

8. 166 o powierzchni 0,1100 ha, położonej w obrębie ewidencyjnym Porzeczce. Powierzchnia dzierżawy 1 m²,

9. 25/27 o powierzchni 0,1097 ha, położonej w obrębie ewidencyjnym Bukowo Morskie. Powierzchnia dzierżawy 1 m²,

10. 146 o powierzchni 0,2300 ha, położonej w obrębie ewidencyjnym Krupy. Powierzchnia dzierżawy 1 m²,

11. 151 o powierzchni 0,0600 ha, położonej w obrębie ewidencyjnym Jeżyczki. Powierzchnia dzierżawy 1 m².

§ 2. Wykonanie uchwały powierza się Wójtowi Gminy Darłowo.

§ 3. Uchwała wchodzi w życie z dniem podjęcia.



WOJT GMINY DARŁOWO
mgr inż. Radosław Gładzowski

UZASADNIENIE

Wójt Gminy Darłowo postanowił przedłożyć pod obrady Rady Gminy Darłowo propozycję wydzierżawienia dotychczasowemu dzierżawcy, na okres 3 lat, części nieruchomości stanowiących własność Gminy Darłowo, oznaczonych numerami geodezyjnymi:

1. 64 o powierzchni 0,2100 ha, położonej w obrębie ewidencyjnym Stary Jarosław. Powierzchnia dzierżawy 1 m²,
2. 469/33 o powierzchni 0,0208 ha, położonej w obrębie ewidencyjnym Wiekowice. Powierzchnia dzierżawy 1 m²,
3. 369/3 o powierzchni 0,1251 ha, położonej w obrębie ewidencyjnym Słowino-Słowinko. Powierzchnia dzierżawy 1 m²,
4. 297 o powierzchni 0,1904 ha, położonej w obrębie ewidencyjnym Domasławice. Powierzchnia dzierżawy 1 m²,
5. 98 o powierzchni 0,4600 ha, położonej w obrębie ewidencyjnym Barzowice. Powierzchnia dzierżawy 1 m²,
6. 288/2 o powierzchni 0,1097 ha, położonej w obrębie ewidencyjnym Cisowo. Powierzchnia dzierżawy 1 m²,
7. 112/1 o powierzchni 0,8642 ha, położonej w obrębie ewidencyjnym Kowalewice. Powierzchnia dzierżawy 1 m²,
8. 166 o powierzchni 0,1100 ha, położonej w obrębie ewidencyjnym Porzecze. Powierzchnia dzierżawy 1 m²,
9. 25/27 o powierzchni 0,1097 ha, położonej w obrębie ewidencyjnym Bukowo Morskie. Powierzchnia dzierżawy 1 m²,
10. 146 o powierzchni 0,2300 ha, położonej w obrębie ewidencyjnym Krupy. Powierzchnia dzierżawy 1 m²,
11. 151 o powierzchni 0,0600 ha, położonej w obrębie ewidencyjnym Jeżyczki. Powierzchnia dzierżawy 1 m².

Dzierżawa na rzecz Polskiego Czerwonego Krzyża- Zachodniopomorskiego Oddziału Okręgowego Polskiego Krzyża w Szczecinie w celu posadowienia pojemników na odzież używaną.

Inspektor
ds. planowania przestrzennego,
dzierżawy i najmu
Magdalena Cyperska
mgr inż. Magdalena Cyperska

Druk nr 8/2023 LXVII

Projekt

BIURO RADY WPLYNEŁO
dn. 2023-03-16
Nr rejestru BR.0006.8.2023 LXVII
Przekazano Rada Gminy Darłowo

UCHWAŁA NR
RADY GMINY DARŁOWO

z dnia 2023 r.

RADCA PRAWNY
Joanna Pie...


**w sprawie wyrażenia zgody na wydzierżawienie nieruchomości stanowiącej własność
Gminy Darłowo**

Na podstawie art.18 ust. 2 pkt 9 lit. a ustawy z dnia 8 marca 1990 r. o samorządzie gminnym (Dz.U. z 2023 r. poz. 40), w związku z art. 13 ust. 1 ustawy z dnia 21 sierpnia 1997 r. o gospodarce nieruchomościami (Dz. U. z 2023 r. poz. 344)

Rada Gminy Darłowo uchwala, co następuje:

- § 1. Wyraża się zgodę na wydzierżawienie, na okres 3 lat, części nieruchomości stanowiącej własność Gminy Darłowo, oznaczonej numerem geodezyjnym 494/4 o powierzchni 0,1200 ha, położonej w obrębie ewidencyjnym Słowino-Słowinko. Powierzchnia dzierżawy: 130 m².
- § 2. Wykonanie uchwały powierza się Wójtowi Gminy Darłowo.
- § 3. Uchwała wchodzi w życie z dniem podjęcia.

WÓJT GMINY DARŁOWO
mgr inż. Radosław Głazowski



UZASADNIENIE

Wójt Gminy Darłowo postanowił przedłożyć pod obrady Rady Gminy Darłowo propozycję wydzierżawienia dotychczasowemu dzierżawcy, na okres 3 lat, części nieruchomości stanowiącej własność Gminy Darłowo, oznaczonej numerem geodezyjnym 494/4 o powierzchni 0,1200 ha, położonej w obrębie ewidencyjnym Słowino-Słowinko Dzierżawa z przeznaczeniem na eksploatację urządzeń i instalacji telekomunikacyjnych. Powierzchnia dzierżawy 130 m².

Inspektor
ds. planowania przestrzennego,
dzierżawy i najmu
Cyperska
mgr inż. Magdalena Cyperska