

BIURO RADY  
WPLYNEŁO  
dn. 2024 -04- 10  
Nr rejestru BR.0006.1.2024LXXXIII  
Przekazano Rada Gminy Darłowo

DRUKI NR 1/2024LXXXIII

RADCA PRAWNY  
dr Maciej Jabłoński  
Projekt

UCHWAŁA NR .2024  
RADY GMINY DARŁOWO

z dnia.....2024 r.

w sprawie określenia sezonu kąpielowego oraz wykazu kąpielisk na terenie gminy Darłowo w 2024 r.

Na podstawie art. 18 ust. 2 pkt 15 ustawy z dnia 8 marca 1990 r. o samorządzie gminnym (t.j. Dz. U. z 2023 r. poz. 40 z późn. zm.), w związku z art. 37 ust. 1 oraz ust. 2 ustawy z dnia 20 lipca 2017 r. Prawo wodne (t.j. Dz. U. z 2023 r. poz. 1478 z późn. zm.) Rada Gminy Darłowo uchwala, co następuje:

§ 1. Określa się sezon kąpielowy, który trwa od 22.06.2024 r. do 31.08.2024 r.

§ 2. Określa się wykaz kąpielisk na terenie Gminy Darłowo w 2024 r.:

| Nazwa oraz adres organizatora kąpielisk   | Nazwa i lokalizacja kąpieliska  | Długość linii brzegowej | Przewidywana maksymalna liczba osób korzystających dziennie z kąpieliska | Termin otwarcia i zamknięcia kąpielisk |
|---|---|-------------------------|--|--|
| Centrum Sportów Wodnych w Dąbkach<br>ul. Dąbrowicka 7, 76-150 Darłowo<br>NIP: 49906763341<br>REGON: 382191082 | <b>Wicie zachód</b> - początek 40 m na zachód od wejścia na plażę z ul. Plażowej oznaczonego jako „Wicie 3Z” i koniec 60 m na wschód w kierunku Jarosławca.   | 100 m                   | 800  | 22.06.2024 r.<br>- 31.08.2024 r.       |
|   | <b>Wicie wschód</b> – początek 40 m na zachód od wejścia na plażę z ul. Plażowej oznaczonego jako „Wicie 3W” i koniec 60 m na wschód w kierunku Jarosławca.   | 100 m                   | 800  |  |
|   | <b>Kopań</b> - początek na wysokości 29 m, koniec 129 m na wschód od wejścia głównego oznaczonego jako „Kopań 1Z”.  | 100 m                   | 700  |  |
|   | <b>Bobolin wschód</b> – początek na wysokości wejścia głównego z ul. Plażowej oznaczonego jako - "Bobolin 1W", koniec 100 m na zachód.                        | 100 m                   | 1000   |  |
|   | <b>Bobolin zachód</b> – początek na wysokości 30 m na zachód, koniec 70 m na wschód od wejścia głównego z ul. Wojska Polskiego oznaczonego jako "Bobolin 2Z”. | 100 m                   | 950  |  |
|   | <b>Dąbki wschód</b> – 2 kąpieliska:   |                         |  |  |
|   | 1) Kąpielisko I – początek na wysokości 25 m na wschód i koniec 75 m na zachód od wejścia głównego z ul. Morskiej oznaczonego jako „Dąbki wejście 3”.         | 200 m                   | 800  |  |

|  |       |     |  |
|--|-------|-----|--|
| 2) Kąpielisko II - początek na wysokości 10 m i koniec 110 m na zachód od wejścia z ul. Letniskowej oznaczonego jako „Dąbki wejście 4”.        | 200 m | 800 |  |
| <b>Dąbki zachód – 2 kąpieliska:</b>  |       |     |  |
| 1) Kąpielisko I – początek na wysokości wejścia głównego z ul. Sztormowej oznaczonego jako „Dąbki wejście 1”, koniec 100 m na wschód.          | 200 m | 600 |  |
| 2) Kąpielisko II - początek na wysokości 10 m i koniec 110 m na zachód od wejścia głównego z ul. Piaskowej oznaczonego jako „Dąbki wejście 2”. | 200 m | 600 |  |

§ 3. Opis lokalizacji kąpielisk stanowią załączniki graficzne od nr 1 do nr 7 do niniejszej uchwały.

§ 4. Wykonanie uchwały powierza się Wójtowi Gminy Darłowo.

§ 5. Uchwała wchodzi w życie po upływie 14 dni od dnia jej ogłoszenia w Dzienniku Urzędowym Województwa Zachodniopomorskiego.

WÓJT GMINY DARŁOWO  
mgr inż. Radosław Głazewski

## Uzasadnienie

Zgodnie z art. 37 ust. 1 i 2 ustawy z dnia 20 lipca 2017 r. *Prawo wodne*, rada gminy określa w drodze uchwały będącej aktem prawa miejscowego, corocznie do dnia 20 maja sezon kąpielowy oraz wykaz kąpielisk na terenie gminy lub na polskich obszarach morskich przyległych do danej gminy.

Kąpielisko, to wyznaczony przez radę gminy wydzielony i oznakowany fragment wód powierzchniowych, wykorzystywany przez dużą liczbę osób kąpiących się, pod warunkiem że w stosunku do tego kąpieliska nie wydano stałego zakazu kąpieli. W dniu 29.12.2023 r. Dyrektor Centrum Sportów Wodnych w Dąbkach, przekazał wniosek o umieszczenie w wykazie kąpielisk 9 lokalizacji, które miałyby być otwarte w sezonie letnim 2024 r.

W dniu 25.01.2024 r. przekazano niniejszy wniosek do zaopiniowania właściwym miejscowo: dyrektorowi regionalnego zarządu gospodarki wodnej, naczelnikowi regionalnego wydziału monitoringu środowiska, państwowemu powiatowemu inspektorowi sanitarnemu oraz dyrektorowi urzędu morskiego. Ponadto, projekt uchwały został podany do wiadomości publicznej na okres nie krótszy niż 21 dni. Wszyscy zainteresowani mogli składać uwagi oraz propozycje zmian do projektu uchwały w terminie od 21.02.2024 r. do 13.03.2024 r.

Inspektor Sanitarny w Sławnie (opinia sanitarna z dnia 05.02.2024 r., znak PS-N-HK.9011.1.5.2024.IM), Dyrektor RZGW w Szczecinie (opinia z dnia 05.02.2024 r., znak: SZ.RZP.414.5.2024) oraz Główny Inspektor Ochrony Środowiska w Szczecinie (opinia z dnia 31.01.2024 r., znak: DMS-SZ.023.4.2024), **pozytywnie zaopiniowali przedmiotowy projekt uchwały**. Dyrektor Urzędu Morskiego w Szczecinie nie zajął stanowiska, co zgodnie z ww. ustawą z dnia 20 lipca 2017 r. *Prawo wodne* co uznaje się za wyrażenie opinii pozytywnej do przesłanego projektu uchwały.

Wobec powyższego, mając na uwadze ww. stanowiska organów opiniujących, a także brak uwag, czy zastrzeżeń ze strony społeczeństwa, niniejszą uchwałą uznaje się za zasadną.

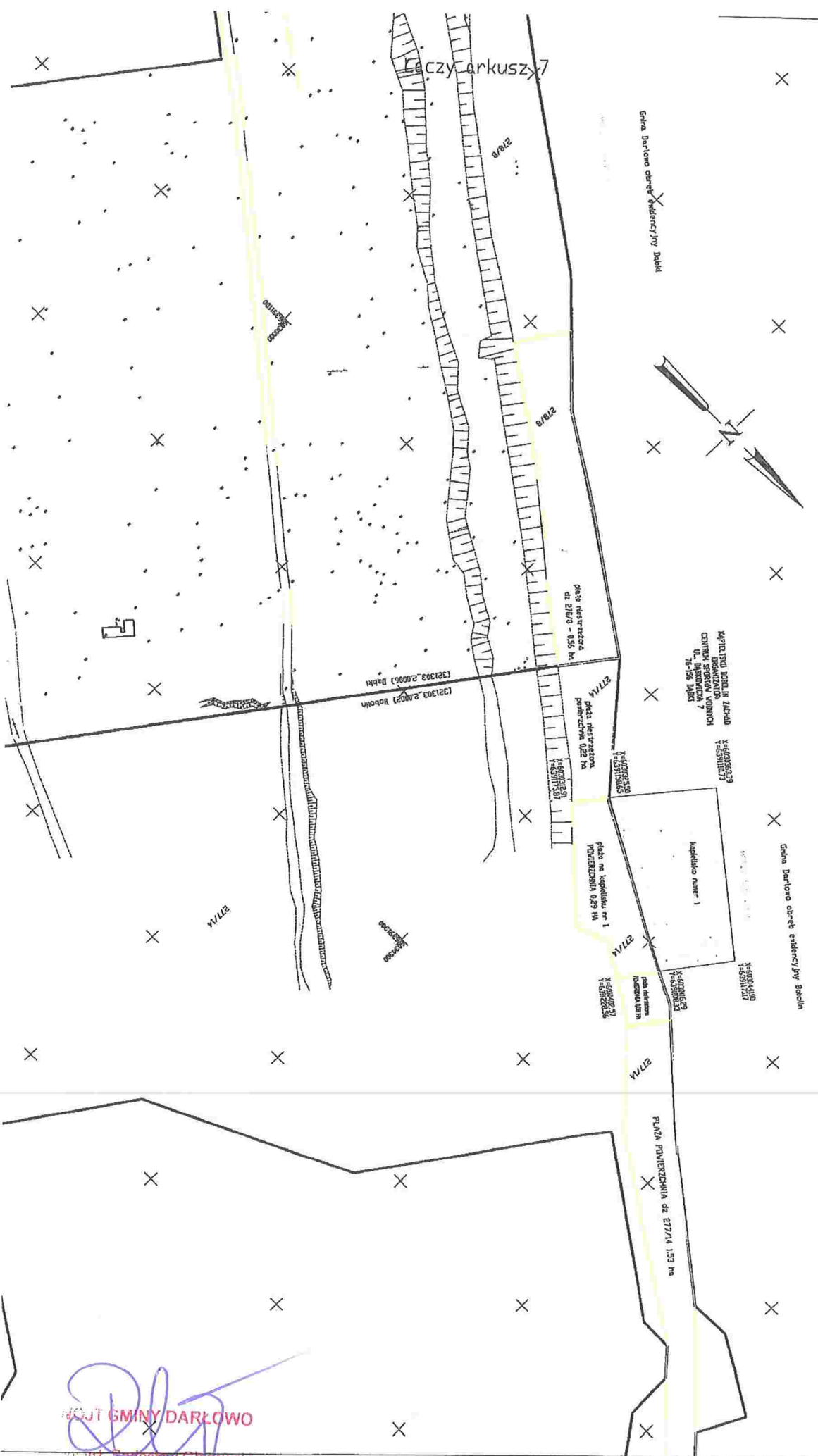
---

WOJT GMINY DARŁOWO  
mgr inż. Radosław Gładzowski

MAPA SKALA 1 : 1000  
 Województwo: zachodniopomorskie  
 Powiat: sławieński  
 Gmina Darłowo-G [321303\_2]  
 Dobre widoki: Bobolin [0002]  
 Kapleisko Bobolin Zachód

- teren plaży objęty umową dzierżawy
- teren plaży objęty umową dzierżawy stanowiące kapleisko
- dojeżdże do zejścia na plażę nie podlegające dzierżawie (LS) - objęte osobnym porozumieniem
- zejścia na plażę objęte umową dzierżawy

Załącznik nr 1 do uchwały NR .....  
 Rady Gminy Darłowo z dnia .....



**RADA GMINY DARŁOWO**  
 Wójt: Włodzisław Głazewski



MAPA SKALA 1 : 1000

Województwo: zachodniopomorskie

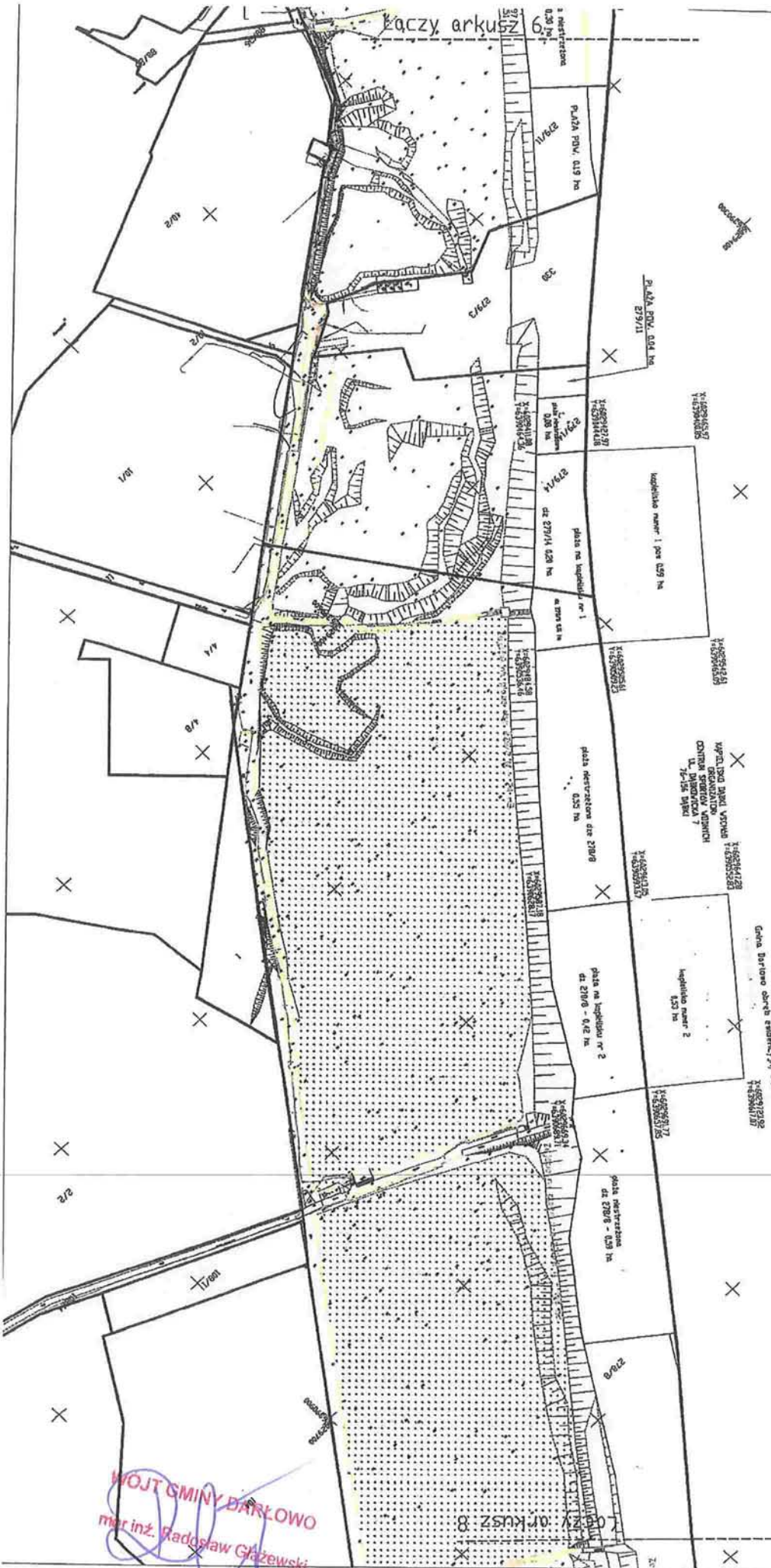
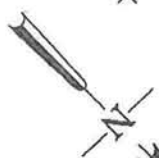
Powiat: świątowski

Gmina: Darłowo-G [321303\_2]

Dobre ewidencje Dąbki [0006]

Kapielecko Dąbki Wschód

- teren plaży objęty umową dzierżawy
- teren plaży objęty umową dzierżawy stronniące kąpielisko
- dojeście do zejścia na plażę nie podlegające dzierżawie (L5) - objęte osobnym porozumieniem
- zejścia na plażę objęte umową dzierżawy



Załącznik nr 2 do uchwały NR .....

Rady Gminy Darłowo z dnia .....

**WOJCI GMINY DARŁOWO**  
 mgr inż. Radosław Głazewski

MAPA SKALA 1:1000

Województwo: zachodniopomorskie

Powiat: siałwiński

Gmina: Darłowo-G [321303\_2]

Dziśro ewidencj: Dąbki [00061]

Kaplelisko Dąbki Zachód

Załącznik nr 3 do uchwały NR .....  
Rady Gminy Darłowo z dnia .....

- teren plaży objęty umową dzierżawy
- teren plaży objęty umową dzierżawy stanowzące kaplelisko
- dojście do zejścia na plażę nie podlegające dzierżawie (L5) - objęte osadnym porozumieniem
- zejścia na plażę objęte umową dzierżawy

Gmina Darłowo obręb ewidencyjny Dąbki

143390010  
143390011  
143390012

kaplelisko numer 1  
0,41 ha

143390012  
143390012

KAPLELISKO DĄBKACH  
OSADNIACZE  
CENTRUM SPRAWNOŚCI  
UL. 15 LIS DĄBKACH

143390012  
143390012

kaplelisko numer 2  
0,28 ha

143390012  
143390012

plaża numer 2  
0,39 ha

Łączy arkusz 5

289/3

PLAŻA POWIERZCHNIA 127 ha dz. 279/11

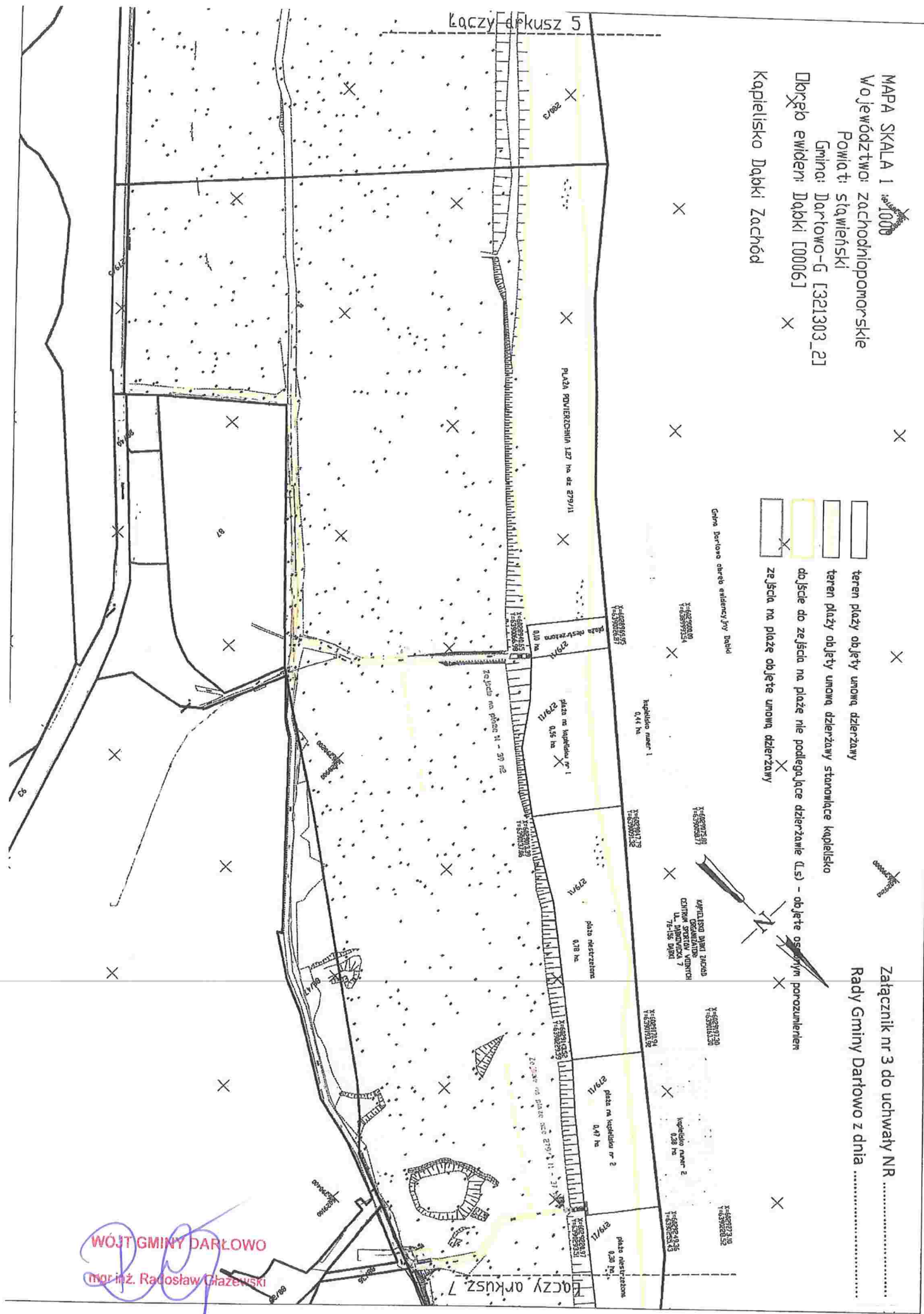
0,00 ha

plaża numer 1  
0,25 ha

plaża numer 2  
0,78 ha

plaża numer 2  
0,47 ha

Łączy arkusz 7



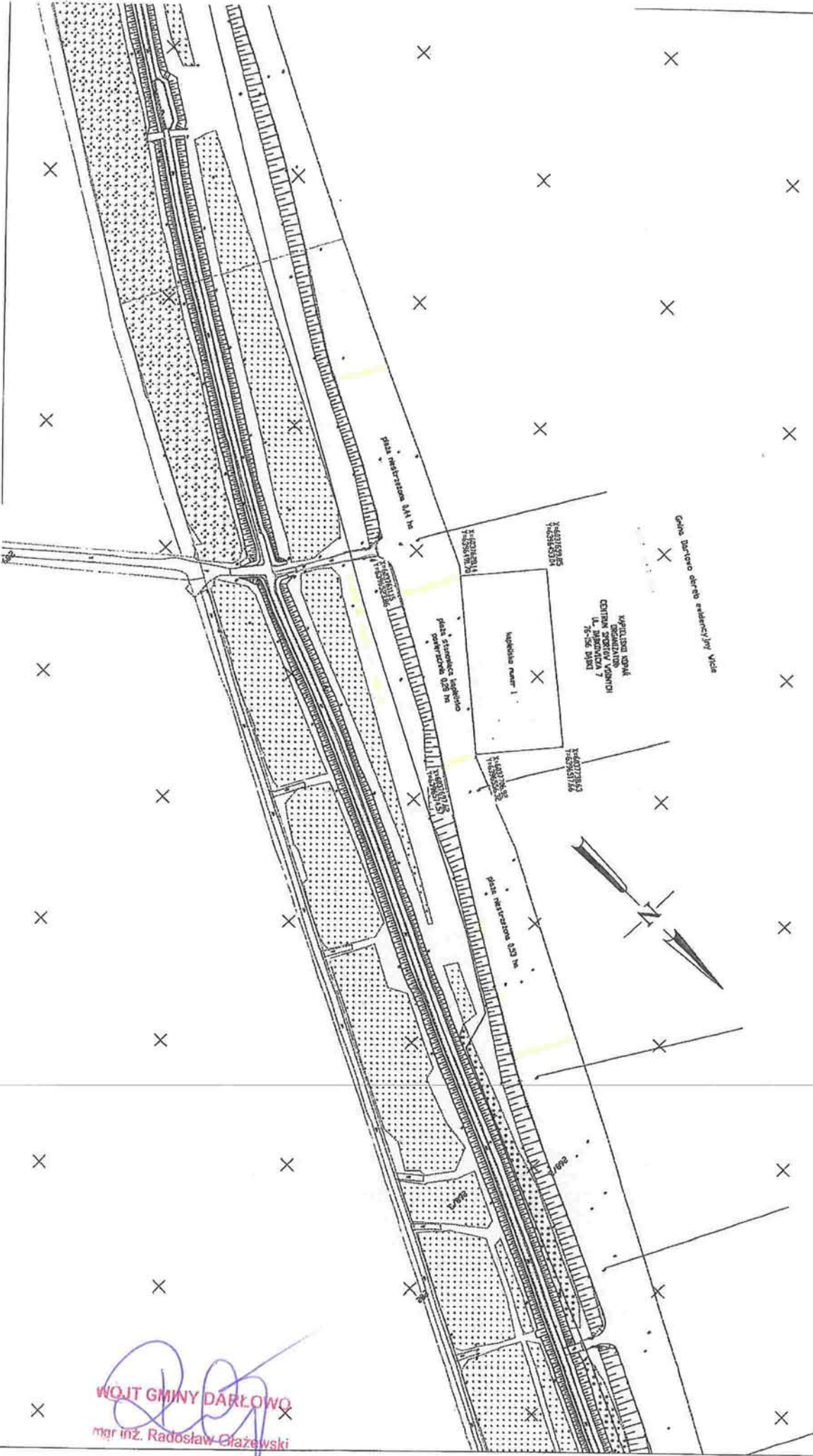
WÓJT GMINY DARŁOWO  
mgr inż. Radosław Głazewski





MAPA SKALA 1 : 1000  
 Województwo zachodniopomorskie  
 Powiat stoliński  
 Gmina Darłowo-G (321303\_23)  
 X Dobre ewidencje KDPAN 100131  
 Kąpielisko Kopań

- teren plaży objęty umową dzierżawy
- teren plaży objęty umową dzierżawy stowarzyszenia kąpielisko
- dojeżdżalnia do zejścia na plażę nie podlegająca dzierżawie (Ls) - objęte osobnym porozumieniem
- zejścia na plażę objęte umową dzierżawy



Załącznik nr 5 do uchwały NR .....  
 Rady Gminy Darłowo z dnia .....

**WOJIT GMINY DARŁOWO**  
 mgr inż. Radosław Grażewski



MAPA SKALA 1 : 1000  
 Województwo zachodniopomorskie  
 Powiat stawiński  
 Gmina Darłowo-G (321303\_21)  
 Dobre ewidencje Wicje (00271)  
 Kapiełisko Wicje Wschód

- teren plaży objęty umową dzierżawy
- teren plaży objęty umową dzierżawy stonowiacie kąpielisko
- dojście do zejścia na plażę nie podlegające dzierżawie (L5) - objęte osobnym porozumieniem
- zejścia na plażę objęte umową dzierżawy



Załącznik nr 6 do uchwały NR .....  
 Rady Gminy Darłowo z dnia .....

**WOJEWÓDZTWO ZACHODNIOPOMORSKIE**  
**POWIAT STAWIŃSKI**  
**GMINA DARŁOWO-G**  
 inż. Radosław Głazowski

MRA SKALA 1 : 1000  
 Województwo zachodniopomorskie  
 Powiat Stargoski  
 Gmina Darłowo-G [321303\_2]  
 Dobre widnie Wicie [0027]  
 Kaplejsko Wicie Zachod

- teren plaży objęty umową dzierżawy
- teren plaży objęty umową dzierżawy staronujące kaplejsko
- dojście do zejścia na plażę nie podlegające dzierżawie (Ls) - objęte osobnym porozumieniem
- zejścia na plażę objęte umową dzierżawy

Załącznik nr 7 do uchwały NR .....  
 Rady Gminy Darłowo z dnia .....



**WOJTA GMINY DARŁOWO**  
 mgr inż. Radosław Głażewski

Druk nr 2/2024<sup>LXXXIII</sup>

Projekt

**RADCA PRAWNY**  
dr Maciej Jabłoński

**BIURO RADY  
WPLYNĘŁO**

dn. 2024-04-12

Nr rejestru BR.0006.2.2024<sup>LXXXIII</sup>

Przekazano Radzie Gminy Darłowo

UCHWAŁA NR .....

RADY GMINY DARŁOWO

z dnia ..... 2024 r.

**w sprawie wyrażenia zgody na ustanowienie służebności przesyłu**

Na podstawie art.18 ust.2 pkt 9 lit. a ustawy z dnia 8 marca 1990 r. o samorządzie gminnym (Dz.U. z 2023 r. poz. 40 ze zm.), w związku z art.13 ust.1 ustawy z dnia 21 sierpnia 1997 r. o gospodarce nieruchomościami (Dz. U. z 2023 r. poz. 344 ze zm.)

**RADA GMINY DARŁOWO uchwala, co następuje:**

- § 1. Wyraża się zgodę na odpłatne obciążenie służebnością przesyłu nieruchomości stanowiącej własność Gminy Darłowo, położonej w obrębie ewidencyjnym Sulimice, oznaczonej numerem geodezyjnym 300.
- § 2. Wykonanie uchwały powierza się Wójtowi Gminy Darłowo.
- § 3. Uchwała wchodzi w życie z dniem podjęcia.

**WOJT GMINY DARŁOWO**  
Wójt Rafał Głazewski




## UZASADNIENIE

Wójt Gminy Darłowo postanowił przedłożyć pod obrady Rady Gminy Darłowo propozycję odpłatnego ustanowienia służebności przesyłu na nieruchomości stanowiącej Gminy Darłowo, oznaczonej w rejestrze gruntów jako działka nr 300, obręb ewidencyjny Sulimice.

Służebność na rzecz Energa Green Development Sp. z o.o., dotyczy lokalizacji linii kablowej SN-20kV oraz kanalizacji OPTO w celu budowy farmy fotowoltaicznej. Długość linii 482,00 mb.

Służebność przesyłu polegać będzie na:

- prawie do korzystania z nieruchomości obciążonej w zakresie niezbędnym do posadowienia na niej linii kablowych i kanalizacji OPTO wraz z niezbędną infrastrukturą techniczną,
- znoszeniu istnienia posadowionych na nieruchomości urządzeń po ich posadowieniu,
- prawie do korzystania z nieruchomości obciążonej w zakresie niezbędnym do dokonywania konserwacji, remontów, modernizacji, usuwania awarii oraz przebudowy urządzeń i instalacji wraz z wejściem i wjazdem na teren odpowiednim sprzętem przez pracowników Inwestora oraz przez wszystkie podmioty i osoby, którymi Inwestor posługuje się w związku z prowadzoną działalnością.

Inspektor  
ds. planowania przestrzennego,  
dzierżawy i najmu  
  
mgr inż. Magdalena Cyperska

DRUK NR 3/2024LXXXIII

Projekt

RADCA PRAWNY  
dr Maciej Jabłoński

BIURO RADY  
WPLYNĘŁO

dn. 2024 -04- 12

Nr rejestru BR.0006.3.2024LXXXIII

Przekazano Rada Gminy Darłowo

UCHWAŁA NR .....

RADY GMINY DARŁOWO

z dnia ..... 2024 r.

### w sprawie wyrażenia zgody na sprzedaż nieruchomości stanowiącej własność Gminy Darłowo

Na podstawie art. 18 ust. 2 pkt 9 lit. a ustawy z dnia 8 marca 1990 roku o samorządzie gminnym (Dz.U. z 2023 r., poz. 40 z późn. zm.), w związku z art. 13 ust. 1 ustawy z dnia 21 sierpnia 1997 o gospodarce nieruchomościami (Dz.U. z 2023 r., poz. 344, z późn. zm.)

#### Rada Gminy uchwała, co następuje:

§ 1. Wyraża się zgodę na sprzedaż nieruchomości niezabudowanych oznaczonych w ewidencji gruntów jako działki numer 278/86 o powierzchni 0,0691 ha, 278/100 o powierzchni 0,0830 ha, położonych w obrębie ewidencyjnym Bobolin, stanowiących własność Gminy Darłowo.

§ 2. Wykonanie uchwały powierza się Wójtowi Gminy Darłowo.

§ 3. Uchwała wchodzi w życie z dniem podjęcia.

WÓJT GMINY DARŁOWO  
mgr inż. Radosław Głazewski





BIURO RADY  
WPLYNEŁO

dn. 2024 -04- 15

Nr rejestru BR.0006.4.2024LxxxIII

Przekazano Rada Gminy Darłowo

Druk nr 4/2024LxxxIII

UCHWAŁA NR .....2024

RADY GMINY DARŁOWO

Z dnia ..... 2024 roku

ADWOKAT PRAWNY

Dr Maciej Jabłoński

W sprawie zaciągnięcia kredytu długoterminowego na występujący deficyt budżetu ,oraz spłatę wcześniej zaciągniętego kredytu na 2024 rok

Na podstawie art. 18 ust. 2 pkt 9 lit.c i art.58 ustawy z dnia 8 marca 1990 r. o samorządzie gminnym (Dz. U z 2023 r. poz. 40z póź.zm.); art. 89 ust. 1 pkt 3 ustawy z dnia 27 sierpnia 2009 r. o finansach publicznych (Dz. U. z 2023 r. poz. 1270 z późn. zm.), Rada Gminy Darłowo uchwała, co następuje :

§ 1.

Postanawia się zaciągnąć kredyt długoterminowy do kwoty 19 896 750,00 zł (słownie: dziewiętnaście milionów osiemset dziewięćdziesiąt sześć tysięcy siedemset pięćdziesiąt zł 00/100) na okres dziesięciu lat z okresem spłaty od 01 stycznia 2025 roku do 31 grudnia 2034 roku.

§ 2.

Kredyt przeznacza się na pokrycie występującego deficytu budżetu w 2024 roku w kwocie 18 696 750,00 zł, oraz na spłatę wcześniej zaciągniętego kredytu w kwocie 1 200 000,00 zł.

§ 3.

Spłata kredytu o którym mowa w § 1 wraz z odsetkami następować będzie z dochodów własnych gminy.

§ 4.

Wykonanie uchwały powierza się Wójtowi Gminy.

§ 5.

Uchwała wchodzi w życie z dniem podjęcia.

WOJTA GMINY DARŁOWO

Wójt Radosław Gładzowski

Uzasadnienie do uchwały ws zaciągnięcia kredytu.

W celu realizacji budżetu na 2024 rok zaplanowano zaciągnięcie kredytu w wysokości 19 896 750,00 zł. Planuje się zaciągnąć kredyt na występujący deficyt w 2024 roku , wystąpiło wiele zadań inwestycyjnych na które nie znaleźliśmy pokrycia w dochodach.

Planowane inwestycje na dzień 01.01.2024 r. wynosiły 41 972 602,81 zł na chwilę obecną wynoszą 52 937 790,60 zł.

Planowany deficyt na 2024 rok wynosi 19 000 000,00 zł , który zostanie pokryty ze spłaty udzielonych pożyczek , oraz planowanego do zaciągnięcia kredytu.

  
WÓJT GMINY DARŁOWO  
mgr inż. Radosław Gładzowski