

BIURO RADY
WPLYNĘŁO

dn. 2024 -10- 01

Nr rejestru 3R.0009.1.2024^{IX}

Przekazano Rade Gminy Darłowo

Projekt

UCHWAŁA NR
RADY GMINY DARŁOWO

z dnia 2024 r.

RADCA PRAWNY
Joanna Stepień

**w sprawie wyrażenia zgody na wydzierżawienie nieruchomości stanowiącej własność
Gminy Darłowo**

Na podstawie art.18 ust.2 pkt 9 lit. a ustawy z dnia 8 marca 1990 r. o samorządzie gminnym (Dz.U. z 2024 r. poz. 609 ze zm.), w związku z art.13 ust.1 ustawy z dnia 21 sierpnia 1997 r. o gospodarce nieruchomościami (Dz. U. z 2024 r. poz. 1145)

Rada Gminy Darłowo uchwala, co następuje:

§ 1. Wyraża się zgodę na wydzierżawienie części nieruchomości stanowiącej własność Gminy Darłowo, oznaczonej numerem geodezyjnym 64 o powierzchni 0,2100 ha, położonej w obrębie ewidencyjnym Stary Jarosław. Dzierżawa na okres 5 lat w celu postawienia na gruncie Paczkomatu InPost. Powierzchnia dzierżawy 0,0008 ha.

§ 2. Wykonanie uchwały powierza się Wójtowi Gminy Darłowo.

§ 3. Uchwała wchodzi w życie z dniem podjęcia.

WÓJT GMINY DARŁOWO
mgr inż. Radosław Gładzowski

UZASADNIENIE

Wójt Gminy Darłowo postanowił przedłożyć pod obrady Rady Gminy Darłowo propozycję wydzierżawienia części nieruchomości stanowiącej własność Gminy Darłowo, oznaczonej jako działka nr 64 o pow. 0,2100 ha, położonej w obrębie ewidencyjnym Stary Jarosław, w celu postawienia na gruncie Paczkomatu InPost. Powierzchnia dzierżawy 0,0008 ha. Zgodnie z miejscowym planem zagospodarowania przestrzennego działka przeznaczona jest pod **UN-1** - tereny zabudowy użyteczności publicznej oraz **ZP** - zieleń parkowa.



Inspektor
ds. planowania przestrzennego,
dzierżawy i najmu
Cyberska
mgr inż. Magdaleni Cyberska

BIURO RADY
WPLYNEŁO

dn. 2024 -10- 07

Nr rejestru 30.0006.2.2024 IX

Przekazano Rada Gminy Darłowo

Projekt

UCHWAŁA NR

RADY GMINY DARŁOWO

z dnia 2024 r.

RADCA PRAWNY
dr Maciej Jabłoński

w sprawie wyrażenia zgody na ustanowienie służebności przesyłu

Na podstawie art.18 ust.2 pkt 9 lit. a ustawy z dnia 8 marca 1990 r. o samorządzie gminnym (Dz.U. z 2024 r. poz. 609 ze zm.), w związku z art. 13 ust. 1 ustawy z dnia 21 sierpnia 1997 r. o gospodarce nieruchomościami (Dz. U. z 2024 r. poz. 1145)

RADA GMINY DARŁOWO uchwala, co następuje:

- § 1. Wyraża się zgodę na odpłatne obciążenie służebnością przesyłu nieruchomości stanowiącej własność Gminy Darłowo, położonej w obrębie ewidencyjnym Bobolin, oznaczonej numerem geodezyjnym 4/1.
- § 2. Wykonanie uchwały powierza się Wójtowi Gminy Darłowo.
- § 3. Uchwała wchodzi w życie z dniem podjęcia.

WÓJT GMINY DARŁOWO
mgr inż. Radosław Głazewski

UZASADNIENIE

Wójt Gminy Darłowo postanowił przedłożyć pod obrady Rady Gminy Darłowo propozycję odpłatnego ustanowienia służebności przesyłu na nieruchomości stanowiącej własność Gminy Darłowo, położonej w obrębie ewidencyjnym Bobolin, oznaczonej numerem geodezyjnym 4/1 o pow. 0,0557 ha.

Służebność na rzecz Energa-Operator S.A., dotyczy projektowanej linii kablowej 0,4 kV o długości 37 mb.

Służebność przesyłu polegać będzie na:

- prawie do korzystania z nieruchomości obciążonej w zakresie niezbędnym do posadowienia na niej w przyszłości urządzeń i infrastruktury energetycznej
- znoszeniu istnienia posadowionych na nieruchomości urządzeń po ich posadowieniu,
- prawie do korzystania z nieruchomości obciążonej w zakresie niezbędnym do dokonywania konserwacji, remontów, modernizacji, usuwania awarii oraz przebudowy urządzeń i instalacji elektroenergetycznych wraz z wejściem i wjazdem na teren odpowiednim sprzętem przez pracowników Przedsiębiorstwa Energetycznego oraz przez wszystkie podmioty i osoby, którymi Przedsiębiorstwo posługuje się w związku z prowadzoną działalnością.

Inspektor
ds. planowania przestrzennego,
dzierżawy i najmu
Cyperska
mgr inż. Magdalena Cyperska

RADCA PRAWNY
dr Maciej Jabłoński

**BIURO RADY
WPLYNĘŁO**

dn. 2024 -10- 09

Nr rejestru BR.0006-3.2024 IX

Przekazano R. do R. Gminy Darłowo

Projekt

**UCHWAŁA NR
RADY GMINY DARŁOWO**

z dnia 2024 r.

w sprawie wyrażenia zgody na ustanowienie służebności przesyłu

Na podstawie art.18 ust. 2 pkt 9 lit. a ustawy z dnia 8 marca 1990 r. o samorządzie gminnym (Dz.U. z 2024 r. poz. 609 ze zm.), w związku z art. 13 ust. 1 ustawy z dnia 21 sierpnia 1997 r. o gospodarce nieruchomościami (Dz. U. z 2024 r. poz. 1145)

RADA GMINY DARŁOWO uchwala, co następuje:

- § 1. Wyraża się zgodę na odpłatne obciążenie służebnością przesyłu nieruchomości stanowiących własność Gminy Darłowo, położonych w obrębie ewidencyjnym:
- 1. Nowy Jarosław, oznaczonej numerem geodezyjnym 129/7 o pow. 0,0537 ha,
 - 2. Barzowice, oznaczonej numerem geodezyjnym 137/1 o pow. 0,0168 ha.
- § 2. Wykonanie uchwały powierza się Wójtowi Gminy Darłowo.
- § 3. Uchwała wchodzi w życie z dniem podjęcia.

WÓJT GMINY DARŁOWO
mgr inż. Radosław Gładzowski

UZASADNIENIE

Wójt Gminy Darłowo postanowił przedłożyć pod obrady Rady Gminy Darłowo propozycję odpłatnego ustanowienia służebności przesyłu na nieruchomości stanowiącej własność Gminy Darłowo, położonej w obrębie ewidencyjnym:

1. Nowy Jarosław, oznaczonej numerem geodezyjnym 129/7 o pow. 0,0537 ha,
2. Barzowice, oznaczonej numerem geodezyjnym 137/1 o pow. 0,0168 ha.

Służebność na rzecz Energa-Operator S.A., dotyczy projektowanej linii kablowej 0,4 kV o długości:

1. 1,5 mb na działce nr 129/7 w obrębie ewidencyjnym Nowy Jarosław,
2. 3,0 mb na działce nr 137/1 w obrębie ewidencyjnym Barzowice.

Służebność przesyłu polegać będzie na:

- prawie do korzystania z nieruchomości obciążonej w zakresie niezbędnym do posadowienia na niej w przyszłości urządzeń i infrastruktury energetycznej
- znoszeniu istnienia posadowionych na nieruchomości urządzeń po ich posadowieniu,
- prawie do korzystania z nieruchomości obciążonej w zakresie niezbędnym do dokonywania konserwacji, remontów, modernizacji, usuwania awarii oraz przebudowy urządzeń i instalacji elektroenergetycznych wraz z wejściem i wjazdem na teren odpowiednim sprzętem przez pracowników Przedsiębiorstwa Energetycznego oraz przez wszystkie podmioty i osoby, którymi Przedsiębiorstwo posługuje się w związku z prowadzoną działalnością.

Inspektor
ds. planowania przestrzennego,
dzierżawy i najmu

mgr inż. Magdalena Cyperska

Druk NR 4 / 2024 IX

Projekt

RADCA PRAWNY
dr Maciej Jabłoński

**BIURO RADY
WPLYNĘŁO**

dn. 2024 -10- 09

Nr rejestru

32.0006.4.2024 IX

Przekazano

Rada Gminy Darłowo

**UCHWAŁA NR
RADY GMINY DARŁOWO**

z dnia 2024 r.

w sprawie wyrażenia zgody na nieodpłatne nabycie nieruchomości.

Na podstawie art. 18 ust. 2 pkt 9 lit. a ustawy z dnia 8 marca 1990 roku o samorządzie gminnym (Dz.U. z 2024 r., poz. 609 z późn. zm.),

Rada Gminy Darłowo uchwala, co następuje:

§ 1. Wyraża się zgodę na nieodpłatne nabycie od osób fizycznych na rzecz Gminy Darłowo prawa własności nieruchomości gruntowej położonej w miejscowości Bobolin stanowiącej drogę wewnętrzną – ul. Słoneczna, oznaczonej w rejestrze gruntów numerem 95/13 o powierzchni 0,1577 ha, położonej w obrębie ewidencyjnym Bobolin, gmina Darłowo, zapisanej w księdze wieczystej KO1K/00071498/9 prowadzonej przez Sąd Rejonowy w Sławnie.

§ 2. Wykonanie uchwały powierza się Wójtowi Gminy Darłowo.

§ 3. Uchwała wchodzi w życie z dniem podjęcia.

WÓJT GMINY DARŁOWO
mgr inż. Radosław Głażewski

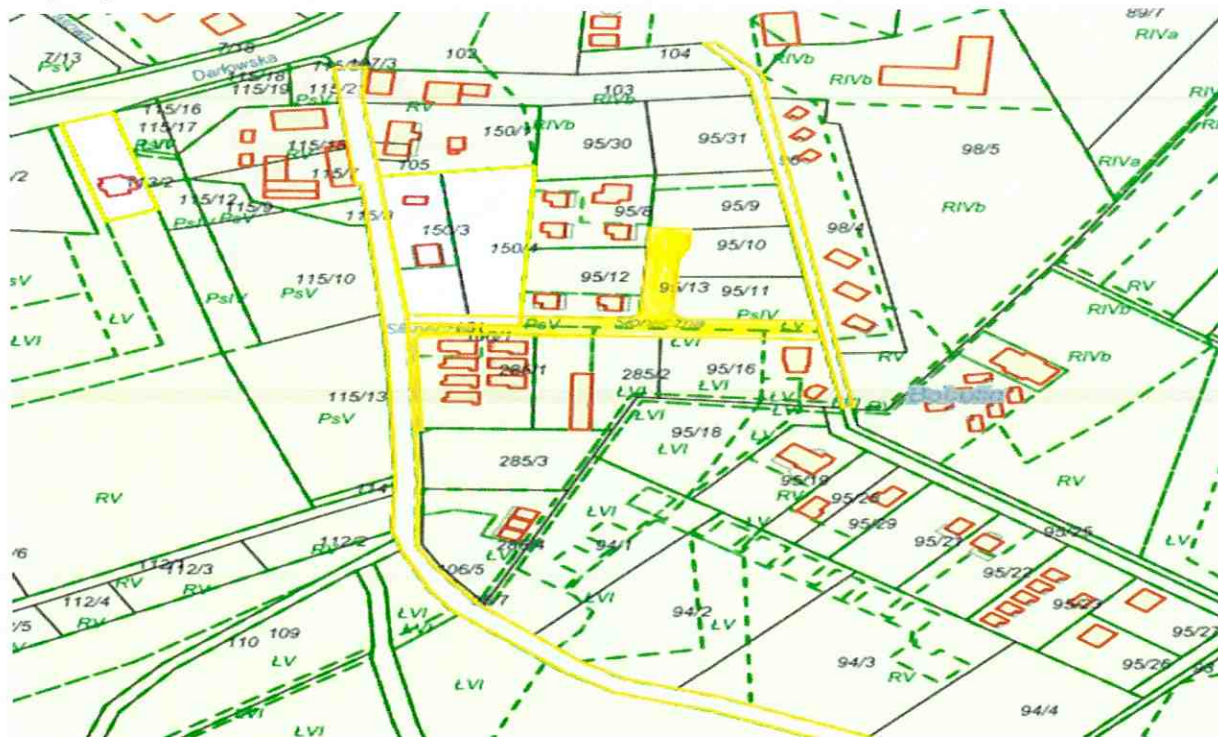
UZASADNIENIE

Wójt Gminy Darłowo postanowił przedłożyć pod obrady Rady Gminy Darłowo propozycje uruchomienia procedury nieodpłatnego nabycia nieruchomości działki nr 95/13 o powierzchni 0,1577 ha, położonej w obrębie Bobolin, stanowiącej współwłasność osób fizycznych, które zwróciły się z wnioskiem o nieodpłatne przekazanie drogi położonej przy ul. Słonecznej.

Powyższa działka to droga, która stanowi ciąg komunikacyjny łączący nieruchomość z drogami gminnymi nr 151, 107/4, 96. Nabywany pas terenu pozwoli na przedłużenie drogi na całym jej odcinku, a co za tym idzie usprawni komunikację dojazdową do pobliskich posesji.

Przepis art. 18 ust. 2 pkt 9 litera a ustawy o samorządzie gminnym używa sformułowania "nabywanie, zbywanie,, nieruchomości i nie wskazuje, czy nabycie lub zbycie nieruchomości ma nastąpić odpłatnie czy też nieodpłatnie, a więc nie czyni takiego rozróżnienia, co powoduje, że zakres pojęcia spraw majątkowych gminy, przekraczających zwykły zarząd, nie został w tym przepisie ograniczony do czynności odpłatnych. Zatem każde nabycie nieruchomości przez gminę jest czynnością przekraczającą zakres zwykłego zarządu i jako takie nie może zostać wykonane samodzielnie przez Wójta w ramach kompetencji organu wykonawczego w zakresie gospodarowania mieniem gminy. Konieczność podjęcia uchwały przez Radę Gminy nie jest ograniczona jedynie do przypadków odpłatnego nabycia nieruchomości. Przyjęcie darowizny nieruchomości na rzecz gminy stanowi czynność przekraczającą zakres zwykłego zarządu i jako taka pozostaje w kompetencji organu stanowiącego, a więc Rady Gminy.

Ponieważ nieodpłatne nabycie wymaga zgody Rady gminy, podjęcie uchwały jest zasadne ze względu na zaspokojenie interesów stron.



WÓJT GMINY DARŁOWO
mgr inż. Radosław Głazewski

Projekt

BIURO RADY
WPLYNEŁO

dn. 2024 -10- 16

Nr rejestru BR.0006.5.2024

Przekazano Rada Gminy Darłowo z dnia 2024 r.

UCHWAŁA NR
RADY GMINY DARŁOWO

RADCA PRAWNY
Joanna Stepien

w sprawie wyrażenia zgody na ustanowienie służebności przesyłu

Na podstawie art.18 ust.2 pkt 9 lit. a ustawy z dnia 8 marca 1990 r. o samorządzie gminnym (Dz.U. z 2024 r. poz. 1465), w związku z art. 13 ust. 1 ustawy z dnia 21 sierpnia 1997 r. o gospodarce nieruchomościami (Dz. U. z 2024 r. poz. 1145)

RADA GMINY DARŁOWO uchwala, co następuje:

§ 1. Wyraża się zgodę na odpłatne obciążenie służebnością przesyłu nieruchomości stanowiących własność Gminy Darłowo, położonych w obrębie ewidencyjnym Wiekowice, oznaczonych jako działki numer 219/5 o pow. 0,0200 ha, 234 o pow. 0,8100 ha, 235 o pow. 0,3900 ha.

§ 2. Wykonanie uchwały powierza się Wójtowi Gminy Darłowo.

§ 3. Uchwała wchodzi w życie z dniem podjęcia.

WÓJT GMINY DARŁOWO
mgr inż. Radosław Głazewski

UZASADNIENIE

Wójt Gminy Darłowo postanowił przedłożyć pod obrady Rady Gminy Darłowo propozycję odpłatnego ustanowienia służebności przesyłu na nieruchomości stanowiącej własność Gminy Darłowo, położonej w obrębie ewidencyjnym Wiekowice, oznaczonych jako działki numer 219/5 o pow. 0,0200 ha, 234 o pow. 0,8100 ha, 235 o pow. 0,3900 ha.

Służebność na rzecz Energa-Operator S.A., dotyczy projektowanej linii napowietrznej 0,4 kV o długości: 3,0 mb na działce nr 219/5; 8,0 mb na działce nr 234; 8,0 mb na działce nr 239.

Służebność przesyłu polegać będzie na:

- prawie do korzystania z nieruchomości obciążonej w zakresie niezbędnym do posadowienia na niej w przyszłości urządzeń i infrastruktury energetycznej
- znoszeniu istnienia posadowionych na nieruchomości urządzeń po ich posadowieniu,
- prawie do korzystania z nieruchomości obciążonej w zakresie niezbędnym do dokonywania konserwacji, remontów, modernizacji, usuwania awarii oraz przebudowy urządzeń i instalacji elektroenergetycznych wraz z wejściem i wjazdem na teren odpowiednim sprzętem przez pracowników Przedsiębiorstwa Energetycznego oraz przez wszystkie podmioty i osoby, którymi Przedsiębiorstwo posługuje się w związku z prowadzoną działalnością.

Inspektor
ds. planowania przestrzennego,
dzierżawy i najmu
Magdalena Cyperska
mgr inż. Magdalena Cyperska

gn. 2024 -10- 16

Nr rejestru BR.0006.6.2024

Przekazano Rada Gminy Darłowo

Uchwała Nr
Rady Gminy Darłowo
z dnia

w sprawie wyznaczenia inkasentów do poboru podatków i opłat na terenie Gminy Darłowo

Na podstawie art.18 ust. 2 pkt 8 ustawy z dnia 8 marca 1990 r. o samorządzie gminnym (Dz. U. z 2024 r. poz. 1465), art. 6 ust.12 i art. 19 pkt 2 ustawy z dnia 12 stycznia 1991 r. o podatkach i opłatach lokalnych (Dz. U. z 2023 r. poz. 70) art. 6b ustawy z dnia 15 listopada 1984 r. o podatku rolnym (Dz. U. z 2024 r. poz. 1176) oraz art. 6 ust. 8 ustawy z dnia 30 października 2002 r. o podatku leśnym (Dz. U. z 2019 r. poz.888 i 2244) Rada Gminy Darłowo uchwała, co następuje:

§ 1

Wyznacza się na inkasentów do poboru od osób fizycznych podatku od nieruchomości, podatku rolnego oraz podatku leśnego, następujące osoby:

- 1/ Joanna Ziebell - Barzowice
- 2/ Karol Fąferek - Bobolin
- 3/ Sławomir Dobrzański - Boryszewo
- 4/ Mariusz Szlęk – Bukowo Morskie
- 5/ Bartłomiej Krakowiak - Cisowo
- 6/ Ewa Szymacha - Dąbki
- 7/ Agnieszka Mrówczyńska - Dobiesław
- 8/ Wioletta Mazur - Domasławice
- 9/ Wioletta Bonk - Drozdowo
- 10/ Adam Staniszewski - Gleźnowo
- 11/ Wioletta Miękus - Jeżyce
- 12/ Bożena Markowska - Jeżyczki
- 13/ Magdalena Orwat - Kopań
- 14/ Łukasz Janicki - Kopnica
- 15/ Łukasz Konopka - Kowalewice
- 16/ Katarzyna Ordak - Krupy
- 17/ Krzysztof Mazgal – Nowy Jarosław
- 18/ Wiesława Polakowska - Pęciszewko
- 19/ Tomasz Mordacz - Porzecze
- 20/ Paweł Narkiewicz - Palczewice
- 21/ Andrzej Kijo - Rusko
- 22/ Maciej Mrowiński - Sińczycza
- 23/ Edward Sawicki - Słowino
- 24/ Aleksandra Nowak – Stary Jarosław
- 25/ Łukasz Góra - Sulimice
- 26/ Tomasz Urbański - Wicie
- 27/ Damian Krzyżanowski - Wiekowice
- 28/ Monika Kryszczak - Wiekowo
- 29/ Piotr Wojtyczka - Zakrzewo

30/ Monika Wychowalek - Zielnowo
31/ Grzegorz Jasiński – Żukowo Morskie

§ 2

Wyznacza się Gminny Zakład Użyteczności Publicznej Sp. z o. o. w Krupach oraz Centrum Sportów Wodnych w Dąbkach na inkasenta do poboru opłaty targowej.

§ 3

1. Traci moc uchwała nr IX.77.2019 Rady Gminy Darłowo z dnia 31 maja 2019 roku w sprawie wyznaczenia inkasentów do poboru podatków i opłat na terenie Gminy Darłowo.
2. Traci moc uchwała Nr XIV.147.2019 Rady Gminy Darłowo z dnia 19 listopada 2019 roku w sprawie zmiany uchwały Nr IX.77.2019 Rady Gminy Darłowo z dnia 31 maja 2019 roku w sprawie wyznaczenia inkasentów do poboru podatków i opłat na terenie Gminy Darłowo.
3. Traci moc uchwała Nr XXVII.303.2020 Rady Gminy Darłowo z dnia 30 listopada 2020 roku w sprawie zmiany uchwały Nr IX.77.2019 Rady Gminy Darłowo z dnia 31 maja 2019 roku w sprawie wyznaczenia inkasentów do poboru podatków i opłat na terenie Gminy Darłowo.
4. Traci moc uchwała Nr XLI.409.2021 Rady Gminy Darłowo z dnia 29 października 2021 roku w sprawie zmiany uchwały Nr IX.77.2019 Rady Gminy Darłowo z dnia 31 maja 2019 roku w sprawie wyznaczenia inkasentów do poboru podatków i opłat na terenie Gminy Darłowo.

§ 4

Wykonanie uchwały powierza się Wójtowi Gminy Darłowo.

§ 5

Uchwała wchodzi w życie po upływie 14 dni od dnia ogłoszenia w Dzienniku Urzędowym Województwa Zachodniopomorskiego.

WOJT GMINY DARŁOWO
mgr inż. Radosław Gładzowski



UZASADNIENIE
projektu uchwały w sprawie wyznaczenia inkasentów do poboru podatków i opłat na terenie
Gminy Darłowo

Uchwała Nr IX.77.2019 Rady Gminy Darłowo z dnia 31 maja 2019 r. w sprawie wyznaczenia inkasentów do poboru podatków i opłat na terenie Gminy Darłowo oraz uchwała Nr XIV.147.2019 Rady Gminy Darłowo z dnia 19 listopada 2019 roku w sprawie zmiany uchwały Nr IX.77.2019 Rady Gminy Darłowo z dnia 31 maja 2019; uchwała Nr XXVII.303.2020 Rady Gminy Darłowo z dnia 30 listopada 2020 roku w sprawie zmiany uchwały Nr IX.77.2019 Rady Gminy Darłowo z dnia 31 maja 2019 roku; uchwała Nr XLI.409.2021 Rady Gminy Darłowo z dnia 29 października 2021 roku w sprawie zmiany uchwały Nr IX.77.2019 Rady Gminy Darłowo z dnia 31 maja 2019 roku w sprawie wyznaczenia inkasentów do poboru podatków i opłat na terenie Gminy Darłowo, powinny być uchylone w związku ze zmianą sołtysów w sołectwach Gminy Darłowo.

Sołtysi, którzy są zarówno inkasentami, do poboru podatku od nieruchomości, podatku rolnego, podatku leśnego na terenie Gminy Darłowo, są powoływani uchwałą Rady Gminy.

WOJT GMINY DARŁOWO
mgr inż. Radosław Głazewski



Opracowała: Anna Błaszczuk

Druk nr 7/2024X

PROJEKT

**BIURO RADY
WPLYNĘŁO**

dn. 2024 -10- 17

Nr rejestru 32.0006.7.2024X

Przekazano Rade Gminy Darłowo

UCHWAŁA NR

RADY GMINY DARŁOWO

z dnia 2024 r.

RADCA PRAWNY
dr Maciej Jabłoński

w sprawie zmiany uchwały Nr XXVIII.304.2020 Rady Gminy Darłowo z dnia 14 grudnia 2020 r. w sprawie wyznaczenia aglomeracji wiejskiej Darłowo

Na podstawie art. 18 ust.2 pkt.15 ustawy z dnia 8 marca 1990 r. o samorządzie gminnym (t.j. Dz.U. 2024 r. poz. 1465) w związku z art. 87 ust. 1, 4, 6, 8 i art. 92 ustawy z dnia 20 lipca 2017 roku Prawo wodne (t.j. Dz. U. z 2024 r. poz. 1087 z późn. zm.) oraz art. 4 ust. 1 ustawy z dnia 7 lipca 2022 r. o zmianie ustawy - Prawo wodne oraz innych ustaw (Dz.U z 2022 r., poz. 1549), Rada Gminy Darłowo uchwala, co następuje:

§ 1. W uchwale Nr XXVIII.304.2020 Rady Gminy Darłowo z dnia 14 grudnia 2020 r. w sprawie wyznaczenia aglomeracji wiejskiej Darłowo (Dz. Urz. Woj. Zachodniopomorskiego z 2020 r. poz. 5651) wprowadza się następujące zmiany:

1) § 1 ust. 1 otrzymuje następujące brzmienie:

„§ 1. Wyznacza się aglomerację wiejską Darłowo o równoważnej liczbie mieszkańców (RLM) wynoszącej 21 666, z oczyszczalnią ścieków zlokalizowaną w miejscowości Rusko, powiat sławieński, województwo zachodniopomorskie, której obszar obejmuje miejscowości: Barzowice, Bobolin, Bukowo Morskie, Cisowo, Dąbki, Domastawice, część miejscowości Gleźnowo, Krupy, Leśnica, Rusko, Wicie.”

2) § 1 ust. 2 otrzymuje brzmienie zgodnie z załącznikiem nr 1 do niniejszej uchwały,

3) § 2 otrzymuje następujące brzmienie:

„§ 2. Obszar i granice aglomeracji, o której mowa w § 1, wyznaczono na mapie w skali 1: 25 000, stanowiącej załącznik graficzny nr 2, do niniejszej uchwały.”

§ 2. Wykonanie uchwały powierza się Wójtowi Gminy Darłowo.

§ 3. Uchwała wchodzi w życie po upływie 14 dni od dnia ogłoszenia w Dzienniku Urzędowym Województwa Zachodniopomorskiego.

WÓJT GMINY DARŁOWO
mgr inż. Radosław Głazewski

UZASADNIENIE

w sprawie zmiany uchwały Nr XXVIII.304.2020 Rady Gminy Darłowo z dnia 14 grudnia 2020 r. w sprawie wyznaczenia aglomeracji wiejskiej Darłowo

Zgodnie z art. 92 ustawy z dnia 20 lipca 2017 r. Prawo wodne (t.j. Dz. U. z 2024 r. poz. 1087 z późn. zm.) wójt, burmistrz lub prezydent miasta co 2 lata dokonuje przeglądu obszarów i granic aglomeracji wyznaczonych na podstawie art. 87 ust. 1 ww. ustawy, z uwzględnieniem kryterium ich utworzenia, o którym mowa w art. 86 ust. 1, oraz zaistniałych zmian równoważnej liczby mieszkańców w aglomeracji.

Aglomeracja wiejska Darłowo została wyznaczona uchwałą Nr XXVIII.304.2020 Rady Gminy Darłowo z dnia 14 grudnia 2020 r. w sprawie wyznaczenia aglomeracji wiejskiej Darłowo. Obszar obejmuje miejscowości Barzowice, Bobolin, Bukowo Morskie, Cisowo, Dąbki, Domasławice, część miejscowości Gleżnowo, Krupy, Leśnica, Rusko, Wicie.

Na podstawie art. 87 ust. 4 ustawy Prawo wodne, wyznaczenie aglomeracji następuje po uzgodnieniu przez wójta, burmistrza lub prezydenta miasta z Wodami Polskimi, a w zakresie obszarów objętych przynajmniej jedną formą ochrony przyrody, o której mowa w art. 6 ustawy z dnia 16 kwietnia 2004 r. o ochronie przyrody, lub obszarów mających znaczenie dla Wspólnoty znajdujących się na liście, o której mowa w art. 27 ust. 1 tej ustawy – z właściwym regionalnym dyrektorem ochrony środowiska. Organem właściwym do zajęcia stanowiska w sprawie jest, zgodnie z przepisem kompetencyjnym, wynikającym z art. 240 ust. 3 pkt 4a ustawy Prawo wodne, jest Dyrektor Regionalnego Zarządu Gospodarki Wodnej w Szczecinie, natomiast w przypadku występujących na obszarze aglomeracji form ochrony przyrody z Regionalnym Dyrektorem Ochrony Środowiska w Szczecinie.

Zgodnie z art. 87 ust. 4 Prawa wodnego projekt przedmiotowej uchwały został uzgodniony z Regionalnym Dyrektorem Ochrony Środowiska w Szczecinie pismem znak: WONS.400.46.2024.Aga z dnia 24 września 2024 r. oraz Państwowym Gospodarstwem Wodnym Wody Polskie Dyrektorem RZGW w Szczecinie pismem znak: S.RZŚ.4022.5.2024.KK z dnia 1 października 2024 r.

Zaktualizowano RLM aglomeracji w oparciu o aktualne dane dotyczące ilości mieszkańców korzystających z sieci kanalizacyjnej, zbiorników bezodpływowych i przydomowych oczyszczalni ścieków oraz dokonano zmiany obszaru i granic aglomeracji. RLM aglomeracji wynosi 21 666. Stopień skanalizowania terenu aglomeracji wynosi 99,30%. Biorąc powyższe pod uwagę w 2024 r. wykonano przegląd istniejącej obszaru aglomeracji i dokonano zmiany jej obszaru i granic. Do aglomeracji dołączone zostały obszary, które wcześniej znajdowały się poza granicami aglomeracji, a zostały podłączone do sieci kanalizacji sanitarnej, oraz nieruchomości, w których mieszkańcy dotychczasowo korzystali ze zbiorników bezodpływowych, ale zdecydowali podłączyć się do sieci kanalizacji sanitarnej. Dokonano również wyłączeń z obszaru aglomeracji kilkunastu nieruchomości, gdzie ścieki są gromadzone w zbiornikach bezodpływowych oraz w przydomowych oczyszczalniach ścieków w celu zwiększenia poziomu skanalizowania i spełnienia wymaganego warunku (98%).

Na wyłączonych terenach mieszkańcy dalej będą korzystać z dotychczasowych rozwiązań - ścieki z bezodpływowych zbiorników będą wywożone taborem asenizacyjnym do oczyszczalni w Rusku. Przewiduje się docelowe włączenie do zbiorowego systemu kanalizacyjnego mieszkańców mających możliwość podłączenia się do sieci kanalizacji.

Na wyłączonych obszarach w okresie 5 ostatnich lat, nie pozyskiwano pomocy finansowej na realizację budowy, rozbudowy i modernizacji urządzeń kanalizacyjnych ze środków budżetu państwa oraz ze środków pochodzących z funduszy Unii Europejskiej.

Aglomeracja wiejska Darłowo spełnia warunki dyrektywy ściekowej tj.:

- warunek I, o którym mowa w art. 3 Dyrektywy Ściekowej oraz w art. 87a pkt 1 i pkt 2 ustawy Prawo wodne (stopień skanalizowania),
- warunek II, o którym mowa w art. 10 Dyrektywy Ściekowej oraz w art. 87a pkt 3 ustawy Prawo wodne (wydajność oczyszczalni),
- warunek III, o którym mowa w o którym mowa w art. 4 lub 5 (5.2) Dyrektywy Ściekowej oraz w art. 87a pkt 4 ustawy Prawo wodne (standardy oczyszczania ścieków).

Biorąc pod uwagę ww. uwarunkowania ustalono, iż niezbędne jest wydanie zmiany aktu prawnego wyznaczającego aglomerację wiejską Darłowo.

Główny Specjalista
ds. inwestycji, planowania
przestrzennego i uzdrowiska
Karolina Wojciechowska
mgr inż. Karolina Wojciechowska

ZAŁĄCZNIK NR 1 – CZĘŚĆ OPISOWA

DO UCHWAŁY NR RADY GMINY DARŁOWO
z dnia

w sprawie zmiany uchwały Nr XXVIII.304.2020 Rady Gminy Darłowo z dnia 14 grudnia
2020 r. w sprawie wyznaczenia aglomeracji wiejskiej Darłowo

SPIS TREŚCI

1. Wykaz skrótów	3
2. Wprowadzenie	4
2.1. Podstawa wyznaczenia obszaru i granic aglomeracji	4
2.2. Informacja o poprzedzającym rozporządzeniu/uchwale wyznaczającym aglomerację	5
3. Istniejący oraz planowany system gospodarki ściekowej.....	6
3.1. Informacja o długości i rodzaju istniejącej i planowanej do budowy sieci kanalizacyjnej	6
3.2. Informacja o mieszkańcach, osobach przebywających czasowo i przemyśle obsługiwanych przez istniejącą sieć lub planowaną do budowy.....	6
3.3. Informacja o istniejących i planowanych do budowy oczyszczalniach ścieków	7
4. Opis gospodarki ściekowej	9
4.1. Informacja o ilości i jakości ścieków komunalnych powstających na terenie planowanej aglomeracji	9
4.2. Informacja o ilości i jakości ścieków przemysłowych odprowadzanych przez zakłady do systemu kanalizacji zbiorowej	9
4.3. Informacja o zakładach, których podłączenie do systemu kanalizacji zbiorowej jest planowane	10
4.4. Informacja o ilości ścieków powstających na terenie aglomeracji nieobjętych systemem kanalizacji zbiorczej.....	10
4.5. Uzasadnienie określonej RLM aglomeracji	11
4.6. Procent skanalizowania aglomeracji wiejskiej Darłowo	11
4.7. Informacja o jakości ścieków oczyszczonych	12
4.8. Informacja o strefach ochronnych ujęć wody obejmujących tereny ochrony bezpośredniej i tereny ochrony pośredniej	12
4.9. Informacja o obszarach ochronnych zbiorników wód śródlądowych	14
4.10. Informacja o formach ochrony przyrody oraz obszarach mających znaczenie dla Wspólnoty 14	
5. Granice aglomeracji wiejskiej Darłowo	19
6. Pomoc finansowa	19
7. Poprawność wykonania części graficznej.....	20
SPIS TABEL	21

1. Wykaz skrótów

Nazwa skrótu	Wyjaśnienie
KPOŚK	Krajowy Program Oczyszczania Ścieków Komunalnych, zatwierdzony przez Radę Ministrów 16 grudnia 2003 r., kolejne aktualizacje Programu zostały zatwierdzone przez Radę Ministrów
aglomeracja	teren, na którym zaludnienie lub działalność gospodarcza są wystarczająco skoncentrowana, aby ścieki komunalne były zbierane i przekazywane do oczyszczalni ścieków komunalnych lub do końcowego punktu zrzutu
końcowy punkt zrzutu ścieków komunalnych	należy przez to rozumieć miejsce przyłączenia systemu kanalizacji zbiorczej dla ścieków komunalnych w aglomeracji nieposiadającej oczyszczalni ścieków, do systemu kanalizacji zbiorczej dla ścieków komunalnych w aglomeracji posiadającej oczyszczalnię ścieków (art. 86 ust. 3 pkt 3 ustawy - Prawo wodne)
rozporządzenie aglomeracyjne	Rozporządzeniem Ministra Gospodarki Morskiej i Żeglugi Śródlądowej z dnia 27 lipca 2018 r. w sprawie sposobu wyznaczania obszarów i granic aglomeracji (Dz. U. 2018 r., poz. 1586)
rozporządzenie ściekowe	Rozporządzenie Ministra Gospodarki Morskiej i Żeglugi Śródlądowej z dnia 12 lipca 2019 r. w sprawie substancji szczególnie szkodliwych dla środowiska wodnego oraz warunków, jakie należy spełnić przy wprowadzaniu do wód lub do ziemi ścieków, a także przy odprowadzaniu wód opadowych lub roztopowych do wód lub do urządzeń wodnych
ścieki komunalne	ścieki bytowe lub mieszanina ścieków bytowych ze ściekami przemysłowymi albo wodami opadowymi lub roztopowymi, odprowadzane urządzeniami służącymi do realizacji zadań własnych gminy w zakresie kanalizacji i oczyszczania ścieków komunalnych
ścieki bytowe	to ścieki z budynków mieszkalnych, zamieszkania zbiorowego oraz użyteczności publicznej, powstające w wyniku ludzkiego metabolizmu lub funkcjonowania gospodarstw domowych oraz ścieki o zbliżonym składzie pochodzące z tych budynków
ścieki przemysłowe	to ścieki, niebędące ściekami bytowymi albo wodami opadowymi lub roztopowymi, powstałe w związku z prowadzoną przez zakład działalnością handlową, przemysłową, składową, transportową lub usługową, a także będące ich mieszaniną ze ściekami innego podmiotu, odprowadzane urządzeniami kanalizacyjnymi tego zakładu
RLM	równoważna liczba mieszkańców; ładunek substancji organicznych biologicznie rozkładalnych wyrażonych jako wskaźnik pięciodobowego biochemicznego zapotrzebowania tlenu (BZT ₅), w ilości 60 g tlenu na dobę (art. 86 ust. 3 punkt 2 ustawy Prawo wodne)
RLM aglomeracji	parametr określający ładunek zanieczyszczeń odprowadzanych we wszystkich rodzajach ścieków powstających na terenie aglomeracji, dla potrzeb KPOŚK RLM aglomeracji uwzględnia ścieki pochodzące od stałych mieszkańców aglomeracji (w przeliczeniu: 1 RLM aglomeracji = 1 stały mieszkaniec aglomeracji), ścieki pochodzące z przemysłu aglomeracji (przy czym ładunek przelicza się zgodnie z art. 86 ust. 3 punkt 2 ustawy Prawo wodne), a także ścieki od osób czasowo przebywających w aglomeracji (w przeliczeniu: 1 RLM aglomeracji = 1 zarejestrowane miejsce noclegowe), odbierany systemem kanalizacji zbiorczej lub dostarczane w inny sposób do oczyszczalni ścieków w aglomeracji
stali mieszkańcy aglomeracji (Mk)	liczba osób zameldowanych na obszarze aglomeracji na pobyt stały oraz pobyt czasowy trwający nieprzerwanie dłużej niż 3 miesiące w rozumieniu przepisów ustawy z dnia 6 sierpnia 2010 r. o dowodach osobistych (Dz. U. 2022 poz. 671 z późn. zm.)
osoby czasowo przebywające w aglomeracji	liczba zarejestrowanych miejsc noclegowych w aglomeracji
wskaźnik koncentracji	to stosunek liczby stałych mieszkańców aglomeracji i osób czasowo przebywających w aglomeracji przewidywanej do obsługi przez planowaną do budowy sieć kanalizacyjną do długości tej sieci, doprowadzającej ścieki do oczyszczalni ścieków albo do końcowego punktu zrzutu ścieków komunalnych; wskaźnik ten nie może być mniejszy od 120 stałych mieszkańców aglomeracji (Mk) i osób czasowo przebywających w aglomeracji na 1 km planowanej do budowy sieci kanalizacyjnej (w uzasadnionych przypadkach określonych w rozporządzeniu aglomeracyjnym dopuszcza się niższy wskaźnik - 90 Mk i osób czasowo przebywających w aglomeracji / 1km planowanej sieci); wskaźnik ten odnosi się tylko do długości nowobudowanej sieci oraz liczby stałych mieszkańców aglomeracji i liczby osób czasowo przebywających w aglomeracji (obliczanej na podstawie liczby zarejestrowanych miejsc noclegowych), którzy zostaną do niej podłączeni; wskaźnik wyliczany jest sumarycznie dla wszystkich miast i/lub miejscowości (wchodzących w skład aglomeracji), w obrębie których planuje się budowę sieci kanalizacyjnej

2. Wprowadzenie

Zgodnie z art 87 ust. 1 Ustawy z dnia 20 lipca 2017 r. Prawo wodne (t.j. Dz. U. z 2024 r. poz. 1087 z późn. zm.) Aglomeracje wyznacza, w drodze uchwały będącej aktem prawa miejscowego, rada gminy. Aglomeracja wiejska Darłowo została sporządzona zgodnie z Rozporządzeniem Ministra Gospodarki Morskiej i Żeglugi Śródlądowej z dnia 27 lipca 2018 r. w sprawie sposobu wyznaczania obszarów i granic aglomeracji (Dz. U. 2018 r., poz. 1586).

Aktualizacja aktu wyznaczającego aglomerację jest konieczna w związku z przepisami tj.:

- 1) Ustawa z dnia 20 lipca 2017 r. Prawo wodne (t.j. Dz. U. z 2024 r. poz. 1087 z późn. zm.), a w szczególności z zapisami: *art. 87 ust. 1. Aglomeracje wyznacza, w drodze uchwały będącej aktem prawa miejscowego, rada gminy. ust. 4. Wyznaczenie aglomeracji następuje po uzgodnieniu przez wójta, burmistrza lub prezydenta miasta z Wodami Polskimi, a w zakresie obszarów objętych przynajmniej jedną formą ochrony przyrody, o której mowa w art. 6 ustawy z dnia 16 kwietnia 2004 r. o ochronie przyrody, lub obszarów mających znaczenie dla Wspólnoty znajdujących się na liście, o której mowa w art. 27 ust. 1 tej ustawy – z właściwym regionalnym dyrektorem ochrony środowiska. Do uzgodnienia przepisy art. 106 ustawy z dnia 14 czerwca 1960 r. – Kodeks postępowania administracyjnego stosuje się odpowiednio. Art. 92. Wójt, burmistrz lub prezydent miasta co 2 lata dokonuje przeglądu obszarów i granic aglomeracji wyznaczonych na podstawie art. 87 ust. 1, z uwzględnieniem kryterium ich utworzenia, o którym mowa w art. 86 ust. 1, oraz zaistniałych zmian równoważnej liczby mieszkańców w aglomeracji i w razie potrzeby informuje radę gminy o konieczności zmiany obszarów i granic aglomeracji.*

Przegląd obszaru i granic aglomeracji wiejskiej Darłowo został wykonany zgodnie z:

- 1) Rozporządzeniem Ministra Gospodarki Morskiej i Żeglugi Śródlądowej z dnia 27 lipca 2018 r. w sprawie sposobu wyznaczania obszarów i granic aglomeracji (Dz. U. 2018, poz. 1586).
- 2) Rozporządzeniem Ministra Gospodarki Morskiej i Żeglugi Śródlądowej z dnia 12 lipca 2019 r. w sprawie substancji szczególnie szkodliwych dla środowiska wodnego oraz warunków, jakie należy spełnić przy wprowadzaniu do wód lub do ziemi ścieków, a także przy odprowadzaniu wód opadowych lub roztopowych do wód lub do urządzeń wodnych (Dz.U. 2019, poz. 1311).

2.1. Podstawa wyznaczenia obszaru i granic aglomeracji

Zgodnie z rozporządzeniem aglomeracyjnym (§3 ust. 1 rozporządzenia) podstawę wyznaczenia obszaru i granic Aglomeracji wiejskiej Darłowo stanowią następujące dokumenty:

a. Studium uwarunkowań i kierunków zagospodarowania przestrzennego gminy Darłowo

- Uchwała Nr LIII.536.2022 Rady Gminy Darłowo z dnia 15 lipca 2022 r. w sprawie uchwalenia zmiany „Studium uwarunkowań i kierunków zagospodarowania przestrzennego gminy Darłowo” uchwalonego uchwałą Nr XLI/373/97 Rady Gminy Darłowo z dnia 30.12.1997 r.,

b. miejscowe plany zagospodarowania przestrzennego

Tabela 1. Miejscowe plany zagospodarowania przestrzennego na terenie aglomeracji Darłowo

Lp.	Nazwa planu	Uchwała Rady Gminy
1.	Miejscowy plan zagospodarowania przestrzennego dla nieruchomości rolnych zlokalizowanych w obrębach Domasławice, Zagórzyn i Rusko, w gminie Darłowo	LXXVII.735.2023 z dnia 20 grudnia 2023 r.
2.	Miejscowy plan zagospodarowania przestrzennego w Dąbkach w gminie Darłowo	LXVIII.635.2023 z dnia 24 marca 2023 r.
3.	Miejscowy plan zagospodarowania przestrzennego dla części miejscowości Bukowo Morskie i miejscowości Leśnica	XXVI.290.2020 z dnia 18 listopada 2020 r.
4.	Miejscowy plan zagospodarowania przestrzennego dla fragmentu obrębu Domasławice, Gmina Darłowo	XI.113.2019 z dnia 30 lipca 2019 r.
5.	Miejscowy plan zagospodarowania przestrzennego dla fragmentu obrębu Rusko, Gmina Darłowo	IX.95.2019 z dnia 31 maja 2019 r.
6.	Zmiana miejscowego planu zagospodarowania przestrzennego Gminy Darłowo dla obszaru obrębów Bobolin, Bukowo Morskie, Dąbki, Porzecze, Żukowo Morskie obejmującą obszar strefy "A" ochrony uzdrowskiej uzdrowiska Dąbki	XXXIII.308.2017 z dnia 27 marca 2017 r. wraz ze zmianą: uchwała Nr LXXV.721.2023 Rady Gminy Darłowo z dnia 8 listopada 2023 r.
7.	Miejscowy plan zagospodarowania przestrzennego Gminy Darłowo na całym obszarze z wyłączeniem działek: obręb Cisowo: nr ew. 5/2, 523/2, 531/1, 532/5, 532/7, 542/1, 543/1, 550, 551, 552, 561/1, 76/3, 101/3, 100/1, 88/4, 60/2, 68/2, 69/1, 64/4, 47/1, 79/4, obręb Barzowice: nr ew. 143/1, 159/2, 161/2, 168, obręb Kopa: nr ew. 151/1, 153/1, 174/2, obręb Zakrzewo: nr ew. 45/3, 142/5, 40/2, 36/5, 44/1, 142/3, 139/1, 42/2, 138/1	XXII/282/2005 z dnia 30 czerwca 2005 r.

źródło: Urząd Gminy Darłowo

2.2. Informacja o poprzedzającym rozporządzeniu/uchwale wyznaczającym aglomerację

Aglomeracja wiejska Darłowo o równoważnej liczbie mieszkańców (RLM) 21 634 ustanowiona była Uchwałą Nr XXVIII.304.2020 Rady Gminy Darłowo z dnia 14 grudnia 2020 r. w sprawie wyznaczenia aglomeracji wiejskiej Darłowo (Dz.U. Woj. Zachodniopomorskiego z dnia 15 grudnia 2020 r., poz. 5651). Aglomeracja obejmowała miejscowości: Barzowice, Bobolin, Bukowo Morskie, Cisowo, Dąbki, Domasławice, część miejscowości Gleźnowo, Krupy, Leśnica, Rusko, Wicie.

W 2023 roku dokonano przeglądu aglomeracji wiejskiej Darłowo, z którego wynikała konieczność zmiany Uchwały (brak spełnienia wymaganego procentu skanalizowania aglomeracji).

3. Istniejący oraz planowany system gospodarki ściekowej

3.1. Informacja o długości i rodzaju istniejącej i planowanej do budowy sieci kanalizacyjnej

Długość sieci kanalizacji sanitarnej na terenie aglomeracji wiejskiej Darłowo wynosi 129,17 km. Informację o rodzaju i długości istniejącej i planowanej do budowy sieci kanalizacyjnej przedstawiono w tabeli.

Tabela 2. Rodzaj i długość istniejącej i planowanej do budowy sieci kanalizacyjnej

Rodzaj sieci	Długość [km]		Razem [km]
	istniejąca	planowana	
sanitarna, w tym grawitacyjna	129,17 86,496	-	129,17
ogólnospławna	-	-	-
SUMA	129,17	-	129,17

źródło: Urząd Gminy Darłowo

3.2. Informacja o mieszkańcach, osobach przebywających czasowo i przemyśle obsługiwanych przez istniejącą sieć lub planowaną do budowy

Liczba mieszkańców w granicach aglomeracji wiejskiej Darłowo zameldowana na pobyt stały i czasowy wynosi 2 434, w tym liczba mieszkańców korzystających z sieci kanalizacyjnej – 2 283 osób, liczba mieszkańców korzystających ze zbiorników bezodpływowych (szamb) – 151 osób.

Informację o mieszkańcach, osobach przebywających czasowo i przemyśle obsługiwanych przez istniejącą sieć kanalizacyjną przedstawiono w poniższej tabeli.

Tabela 3. Mieszkańcy, osoby przebywające czasowo i przemysł obsługiwany przez istniejącą lub planowaną do budowy sieć kanalizacyjną

miejscowość	mieszkańcy – zameldowani na pobyt stały i czasowy		osoby przebywające czasowo		przemysł	
	1 os = 1 RLM		1 łóżko nocleg. = 1 RLM		RLM – obliczona z ładunku BZT5	
	podłączeni do sieci	planowani do podłączenia	podłączeni do sieci ¹	planowani do podłączenia	podłączeni do sieci	planowany do podłączenia
Barzowice	187	-	87	-	513	-
Bobolin	173	-	4 529	-	-	-
Bukowo Morskie	366	-	77	-	-	-
Cisowo	177	-	193	-	-	-
Dąbki	292	-	7 873	-	-	-
Domasławice	406	-	143	-	-	-

¹ Stan na dzień 27.06.2024 r.

miejscowość	mieszkańcy – zameldowani na pobyt stały i czasowy		osoby przebywające czasowo		przemysł	
	1 os = 1 RLM		1 łóżko nocleg. = 1 RLM		RLM – obliczona z ładunku BZT5	
	podłączeni do sieci	planowani do podłączenia	podłączeni do sieci ¹	planowani do podłączenia	podłączeni do sieci	planowany do podłączenia
Gleźnowo	4	-	24	-	-	-
Krupy	349	-	15	-	-	-
Leśnica	32	-	36	-	-	-
Rusko	220	-	101	-	-	-
Wicie	77	-	5 644	-	-	-
RAZEM	2 283	0	18 719	0	513	0

źródło: Urząd Gminy Darłowo

3.3. Informacja o istniejących i planowanych do budowy oczyszczalniach ścieków

Aglomeracja wiejska Darłowo obsługiwana jest przez oczyszczalnię ścieków typu: PUB2 tj: - oczyszczalnia biologiczna z podwyższonym usuwaniem związków azotu (N), fosforu (P) spełniająca standardy odprowadzanych ścieków dla aglomeracji < 100 000 RLM, która zlokalizowana jest w Rusku na działkach nr 23/9, 23/2 i 23/3 obręb ewidencyjny Rusko, gm. Darłowo. Oczyszczalnia ścieków komunalnych wyposażona w układ mechanicznego i biologicznego oczyszczania ścieków typu SBR (z instalacją PIX do strącania związków fosforu) oraz przeróbki osadów ściekowych. Do oczyszczalni dostarczane są ścieki zbiorczym systemem kanalizacyjnym oraz transportem asenizacyjnym.

Oczyszczalnia ścieków została uruchomiona w 2012 roku. Ścieki przed odprowadzeniem do odbiornika są oczyszczane na instalacji składającej się z:

- reaktora SBR - składającego się z 3 komór, który wraz komorami nr 2, 3, 18 stanowi wielokomorowy, wielofunkcyjny blok oczyszczania ścieków.
- komory retencyjnej,
- komór osadu,
- komory ścieków oczyszczonych,
- budynku krat posadowionego na komorach nr 2 i nr 3 reaktora SBR. W budynku zamontowane będą 2 kraty mechaniczne o prześwicie 6 mm,
- pomieszczenia piaskowników – w którym zamontowane będą 2 piaskowniki wirowe,
- pomieszczenia odwadniania i higienizacji osadu - wyposażonego w prasę z zagęszczaczem bębnowym. Odwodniony osad po wymieszaniu z wapnem palonym przemieszczany będzie do kontenera pod wiatą i wywożony na kompostownię osadu,
- wiaty na kontener na osad,
- wiaty na dmuchawy,
- silosu na wapno,
- komora pomiarowej przepływu ścieków oczyszczonych,
- stacji PIX,
- płyty postojowej beczkowsów,

- pawilonu stacji ścieków dowożonych,
- przepompowni zakładowej,
- budynku socjalno – technicznego,
- stacji trafo,
- lagun kompostowni osadu.

Zgodnie z opracowanym (na etapie projektowania jej budowy) bilansem ilościowym ścieków, obliczenia parametrów oczyszczalni zostały wykonane oddzielnie dla okresu letniego, gdy planowany dopływ będzie wynosił $Q_{\text{śrd}}=3156 \text{ m}^3/\text{d}$, oraz dla okresu zimowego, gdy planowany dopływ będzie wynosił $Q_{\text{śrd}}=1431 \text{ m}^3/\text{d}$.

Oczyszczalnia została zaprojektowana dla RLM – 26 458 (w okresie letnim).

Wprowadzenie oczyszczonych ścieków odbywa się na podstawie wydanego pozwolenia wodnoprawnego wydanego przez Starostę Sławieńskiego z dnia 27.12.2017 r. (znak: BS.6341.110.2017.III). Data obowiązywania pozwolenia: do 26.12.2027 r. Odbiornikiem ścieków oczyszczonych jest Kanał Domasławicki w km 1+114 biegu kanału. Ww. kanał stanowi dopływ rzeki Grabowej, będącej lewostronnym dopływem rzeki Wieprzy.

Wprowadzanie oczyszczonych ścieków komunalnych z oczyszczalni w Rusku do wód płynących Kanału Domasławickiego, dopuszczalne jest przy spełnieniu następujących warunków:

- $Q \text{ max. roczne} = 849\,028 \text{ m}^3/\text{rok}$
- $Q \text{ śr. d. (lipiec, sierpień)} = 3\,380,50 \text{ m}^3/\text{d}$
- $Q \text{ śr. d. (pozostałe miesiące)} = 2\,110,40 \text{ m}^3/\text{d}$
- $Q \text{ max. h} = 293,00 \text{ m}^3/\text{h}$

Współrzędne geograficzne wylotu ścieków do Kanału Domasławickiego:

- Szerokość (N): $54^{\circ}23'41,84''$
- Długość (E): $16^{\circ}24'5,53''$

Współrzędne geograficzne oczyszczalni ścieków:

- Szerokość (N): 54,39720
- Długość (E): 16,4041

Projektowa dobowa przepustowość hydrauliczna oczyszczalni [m^3/d]:

- Średnia: 3 156,
- Maksymalna: 4 418,
- Docelowa maksymalna: 4 418,

Projektowa maksymalna wydajność oczyszczalni w RLM: 26 458.²

Zgodnie ze Sprawozdaniem z realizacji KPOŚK za 2023 r. ilość ścieków komunalnych powstających na terenie aglomeracji wiejskiej Darłowo ogółem wynosiła 691,55 tys. m^3/rok , tj. $1\,894,65 \text{ m}^3/\text{d}$, w tym dostarczonych do oczyszczalni taborem asenizacyjnym (tylko ścieki z terenu aglomeracji) było 8,00 tys. m^3/rok , tj. $21,91 \text{ m}^3/\text{d}$.

² Zgodnie z KPOŚK za 2023 r.

4. Opis gospodarki ściekowej

4.1. Informacja o ilości i jakości ścieków komunalnych powstających na terenie planowanej aglomeracji

Gospodarką ściekową na terenie obejmującym aglomerację wiejską Darłowo zajmuje się Gminny Zakład Użyteczności Publicznej Sp. z o.o. w Krupach powołany przez Gminę Darłowo. Podmiot ten świadczy usługi m.in. w zakresie:

- Odprowadzania i oczyszczania ścieków,
- Wykonywania instalacji wodno-kanalizacyjnych.

Do oczyszczalni ścieków w miejscowości Rusko odprowadzane są ścieki będące mieszaniną ścieków bytowych pochodzących z budynków mieszkalnych, zamieszkania zbiorowego oraz użyteczności publicznej ze ściekami przemysłowymi.

Skład jakościowy ścieków komunalnych powstających na terenie aglomeracji wiejskiej Darłowo w 2023 r. został przedstawiony w poniższej tabeli.

Tabela 4. Skład jakościowy ścieków powstających na terenie aglomeracji wiejskiej Darłowo w 2023 r.

Lokalizacja oczyszczalni	Qśrd [m ³ /d]	BZT ₅ [mgO ₂ /l]	ChZT [mgO ₂ /l]	Zawiesina ogólna [mg/l]	Azot ogólny [mg Nog/l]	Fosfor ogólny [mg Pog/l]
działki Nr 23/9, 23/2 i 23/3 w obrębie ewidencyjnym Rusko, gm. Darłowo	Średnie roczne stężeń zanieczyszczeń w ściekach dopływających do oczyszczalni					
	1 868,92	321,54	662,69	203,08	70,51	10,37
	Średnie roczne stężeń zanieczyszczeń w ściekach oczyszczonych z oczyszczalni					
	1 982,83	3,35	27,22	4,34	8,37	0,69

źródło: Sprawozdanie z realizacji KPOŚK za 2023 r.

Ścieki oczyszczone odprowadzane z oczyszczalni do odbiornika spełniają wymagania określone w Rozporządzeniu Ministra Gospodarki Morskiej i Żeglugi Śródlądowej z dnia 12 lipca 2019 r. w sprawie substancji szczególnie szkodliwych dla środowiska wodnego oraz warunków, jakie należy spełnić przy wprowadzaniu do wód lub do ziemi ścieków, a także przy odprowadzaniu wód opadowych lub roztopowych do wód lub do urządzeń wodnych oraz w pozwoleniu wodnoprawnym wydanych dla oczyszczalni ścieków.

4.2. Informacja o ilości i jakości ścieków przemysłowych odprowadzanych przez zakłady do systemu kanalizacji zbiorowej

Obecnie do zbiorowego systemu kanalizacyjnego w aglomeracji wiejskiej Darłowo są odprowadzane ścieki przemysłowe z zakładu, który przedstawiono w poniższej tabeli.

Tabela 5. Ilości i jakości ścieków przemysłowych odprowadzanych przez zakład do systemu kanalizacji zbiorowej

Podmiot odprowadzający ścieki przemysłowe	ZPH DARPOL Sp. z o.o. BARZOWICE 8A, 76-150 DARŁOWO
Q [m ³ /d]	72,00
BZT ₅ [mgO ₂ /dm ³]	427,70
ChZT [mgO ₂ /l]	912,00
Zawiesina ogólna [mg/l]	95,36
Azot ogólny [mg Nog/l]	180,91
Fosfor ogólny [mg Pog/l]	15,78
Ładunek BZT5	30,7944
RLM	513,24

źródło: UG Darłowo, opracowanie własne na podstawie pozwoleń wodnoprawnych

Ładunek BZT5 pochodzący od ścieków przemysłowych wynosi $\Sigma_{\text{BZT5}} = 30,7944$ kg/d, co przy założeniu jednostkowej ilości BZT5 na mieszkańca i dobę wynoszącą 0,06 kgO₂/M d daje równoważną ilość mieszkańców dla ścieków przemysłowych:

$$\text{RLM} = 30,7944 \text{ [kg BZT}_5\text{/d]} / 0,06 \text{ [kgO}_2\text{/M d]} = 513,24 \sim 513$$

4.3. Informacja o zakładach, których podłączenie do systemu kanalizacji zbiorowej jest planowane

Do zbiorowego systemu kanalizacji aglomeracji wiejskiej Darłowo zakończonego oczyszczalnią ścieków nie planuje się podłączenia zakładów przemysłowych wytwarzających ścieki przemysłowe.

4.4. Informacja o ilości ścieków powstających na terenie aglomeracji nieobjętych systemem kanalizacji zbiorowej

Zgodnie rejestrem prowadzonym przez Urząd Gminy obecnie na terenie objętym aglomeracją znajduje się:

- 151³ zameldowanych mieszkańców korzystających ze zbiorników bezodpływowych – liczba zainstalowanych zbiorników bezodpływowych 56 szt.

Ilość ścieków dostarczonych do oczyszczalni taborom asenizacyjnym (tylko ścieki z terenu aglomeracji) w 2023 roku wynosiła 8,00 tys. m³/rok, tj. 21,91 m³/d.

Na terenie aglomeracji nie znajdują się nieruchomości posiadające przydomowe oczyszczalnie ścieków. Przewiduje się docelowe włączenie do zbiorowego systemu kanalizacyjnego pozostałych mieszkańców zamieszkałych na terenie objętym aglomeracją. Do czasu podłączenia do zbiorowego systemu kanalizacyjnego, mieszkańcy ci będą korzystać z dotychczasowych rozwiązań - ścieki z bezodpływowych zbiorników będą wywożone taborom asenizacyjnym do oczyszczalni w Rusku.

³ Wg. zgłoszeń do UG liczba osób korzystających ze zbiorników bezodpływowych wynosi 92 osoby.

Gmina Darłowo prowadzi ewidencję zbiorników bezodpływowych oraz przydomowych oczyszczalni ścieków. Gmina prowadzi również kontrolę nad prawidłową częstotliwością wywozu ścieków ze zbiorników bezodpływowych i osadów z przydomowych oczyszczalni ścieków.

4.5. Uzasadnienie określonej RLM aglomeracji

Równoważna liczba mieszkańców aglomeracji Darłowo wynosi **RLM = 21 666**

Na RLM aglomeracji składa się:

- 1) RLM stałych mieszkańców (wszystkich osób mieszkających na stałe i tymczasowo w granicach aglomeracji, niezależnie od sposobu zagospodarowania ścieków przez nich wytworzonych) – 1 mieszkaniec = 1 RLM

RLM = 2 434

- RLM osób podłączonych do sieci kanalizacji sanitarnej: 2 283
- RLM mieszkańców korzystających ze zbiorników bezodpływowych: 151

- 2) RLM osób czasowo przebywających w aglomeracji (liczba wszystkich zarejestrowanych miejsc noclegowych niezależnie od sposobu zagospodarowania ścieków) – 1 łóżko = 1 RLM

RLM = 18 719

- RLM osób podłączonych do sieci kanalizacji sanitarnej: 18 719

- 3) RLM z przemysłu – wyliczony zgodnie z art. 86 ust. 3 pkt 2 ustawy Prawo wodne – **RLM = 513**

- RLM podłączonych do sieci kanalizacji sanitarnej: 513

RLM aglomeracji określono na podstawie:

- ewidencji ludności (zameldowania na pobyt stały i czasowy), którą prowadzi Urząd Gminy Darłowo,
- rejestr miejsc noclegowych, który prowadzi Urząd Gminy Darłowo,
- rejestr zbiorników bezodpływowych i przydomowych oczyszczalni ścieków, który prowadzi Urząd Gminy Darłowo.

Oczyszczalnia ścieków w Rusku (RLM 26 458) jest w stanie obsłużyć wszystkich mieszkańców z terenu aglomeracji, w tym korzystających ze zbiorników bezodpływowych.

4.6. Procent skanalizowania aglomeracji wiejskiej Darłowo

Obecny % skanalizowania aglomeracji wiejskiej Darłowo wynosi **99,30 %**.

$$\%_{\text{skanalizowania}} = \frac{\text{RLM}_{\text{podł.do sieci}} + \text{RLM}_{\text{przemysłu podł.do sieci}} + \text{RLM}_{\text{czasowi podł.do sieci}}}{\text{RLM}_{\text{całej aglomeracji}}} \times 100$$

$$\%_{\text{skanalizowania}} = \frac{2\,283 + 513 + 18\,719}{21\,666} \times 100 = 99,30\%$$

W najbliższych latach planuje się przyłączenie do istniejącej sieci kanalizacyjnej pozostałych mieszkańców nieruchomości, które obecnie odprowadzają ścieki do zbiorników bezodpływowych. Wówczas % skanalizowania aglomeracji wzrośnie.

4.7. Informacja o jakości ścieków oczyszczonych

Ścieki oczyszczone wprowadzane do środowiska na obszarze aglomeracji wiejskiej Darłowo winny odpowiadać jakości określonej w Załączniku nr 3 Rozporządzenia Ministra Gospodarki Morskiej i Żeglugi Śródlądowej z dnia 12 lipca 2019 r. w sprawie substancji szczególnie szkodliwych dla środowiska wodnego oraz warunków, jakie należy spełnić przy wprowadzaniu do wód lub do ziemi ścieków, a także przy odprowadzaniu wód opadowych lub roztopowych do wód lub do urządzeń wodnych (Dz. U. 2019 r. poz. 1311) dla aglomeracji o wielkości od 15 000 do 99 999 RLM najwyższe dopuszczalne wartości substancji zanieczyszczających albo minimalny procent redukcji substancji zanieczyszczających wynoszą odpowiednio:

BZT ₅	15 mg O ₂ /l	albo	90%
ChZT	125 mg O ₂ /l	albo	75%
Zawiesina ogólna	35 mg/l	albo	90%
Azot ogólny	15 mg N/l	albo	70-80%
Fosfor ogólny	2 mg P/l		

Zgodnie z obowiązującym pozwoleniem wodnoprawnym dla Oczyszczalni Ścieków w Rusku najwyższe dopuszczalne wartości substancji zanieczyszczających wynoszą:

BZT₅ ≤ 15 mg O₂/l,
 ChZT_{cr} ≤ 125 mg O₂/l,
 Zawiesina ogólna ≤ 35 mg/l,
 Fosfor ogólny ≤ 2,0 g PO₄/m³
 Azot ogólny ≤ 15,0 g N/m³
 Odczyn pH – 6,5-8,5

Oczyszczalnia ścieków w Rusku spełnia powyższe wymagania.

4.8. Informacja o strefach ochronnych ujęć wody obejmujących tereny ochrony bezpośredniej i tereny ochrony pośredniej

W granicach aglomeracji Darłowo występują ujęcia wód, dla których obowiązują strefy ochrony bezpośredniej:

- Strefa ochronna obejmująca wyłącznie teren ochrony bezpośredniej ujęcia wody podziemnej zlokalizowanego w miejscowości Krupy, gm. Darłowo obejmującą w całości obszar działki nr 95/6 obręb Krupy. Decyzja SZ.ZUZ.2.4100.48.2018.ECh z dnia 22.11.2018 r. wydana przez Dyrektora Zarządu Zlewni w Koszalinie.
- Strefa ochronna obejmująca wyłącznie teren ochrony bezpośredniej ujęcia wody podziemnej zlokalizowanego w miejscowości Cisowo, gm. Darłowo obejmująca w całości obszar działki nr 604/6 obręb Cisowo. Decyzja SZ.ZUZ.2.4100.66.2018.ECh z dnia 31.12.2018 r. wydana przez Dyrektora Zarządu Zlewni w Koszalinie,
- Strefa ochronna obejmująca wyłącznie teren ochrony bezpośredniej ujęcia wody podziemnej zlokalizowanego w miejscowości Wicie, gm. Darłowo obejmującą

w całości obszar działki nr 90/2 obręb Wicie. Decyzja SZ.ZUZ.2.4100.53.2018.ECh z dnia 22.11.2018 r. wydana przed Dyrektora Zarządu Zlewni w Koszalinie,

- Strefa ochronna obejmująca wyłącznie teren ochrony bezpośredniej ujęcia wody podziemnej zlokalizowanego w miejscowości Dąbki, gm. Darłowo obejmująca w części o pow. 0,01 ha obszar działki nr 300/3 obręb Dąbki oraz w całości obszar działek nr 112/15 obręb Dąbki, nr 120/34 obręb Bobolin. Decyzja SZ.ZUZ.2.49.2018.Ech z dnia 26.11.2018 r. wydana przed Dyrektora Zarządu Zlewni w Koszalinie.

Poza granicami aglomeracji znajdują się następujące ujęcia wód, dla których obowiązują strefy ochrony bezpośredniej:

- Strefa ochrony obejmująca wyłącznie teren ochrony bezpośredniej ujęcia wody podziemnej, zlokalizowanego w miejscowości Zakrzewo, gm. Darłowo obejmująca w całości obszar działki nr 66/4 i nr 66/5 obręb Zakrzewo. Decyzja SZ.ZUZ.2.4100.67.2018.ECh z dnia 31.12.2018 r. wydana przez Dyrektora Zarządu Zlewni w Koszalinie,
- Strefa ochrony obejmująca wyłącznie teren ochrony bezpośredniej ujęcia wody podziemnej, zlokalizowanego w miejscowości Słowino, gm. Darłowo obejmująca w całości obszar działki nr 494/4 obręb Słowino. Decyzja SZ.ZUZ.2.50.2018.ECh z dnia 22.11.2018 r. wydana przez Dyrektora Zarządu Zlewni w Koszalinie,
- Strefa ochrony obejmująca wyłącznie teren ochrony bezpośredniej ujęcia wody podziemnej, zlokalizowanego w miejscowości Stary Jarosław, gm. Darłowo obejmująca w całości obszar działki nr 307/3 obręb Stary Jarosław. Decyzja SZ.ZUZ.2.65.2018.Ech z dnia 31.12.2018 r. wydana przez Dyrektora Zarządu Zlewni w Koszalinie,
- Strefa ochrony obejmująca wyłącznie teren ochrony bezpośredniej ujęcia wody podziemnej, zlokalizowanego w miejscowości Żukowo Morskie, gm. Darłowo obejmująca w całości obszar działki nr 1/14 obręb Żukowo Morskie. Decyzja SZ.ZUZ.2.52.2018.ECh z dnia 22.11.2018 r. wydana przez Dyrektora Zarządu Zlewni w Koszalinie,
- Strefa ochrony obejmująca wyłącznie teren ochrony bezpośredniej ujęcia wody podziemnej, zlokalizowanego w miejscowości Dobiesław, gm. Darłowo obejmująca w całości obszar działki nr 49, obręb Dobiesław. Decyzja SZ.ZUZ.2.11.2019.ECh z dnia 15.02.2019 r. wydana przez Dyrektora Zarządu Zlewni w Koszalinie.

Na ww. terenach stref ochrony bezpośredniej dla ww. ujęć wody wprowadzono nakazy:

- odprowadzać wody opadowe lub roztopowe w sposób uniemożliwiający przedostawanie się ich do urządzeń służących do poboru wody,
- zagospodarować teren zielenią,
- odprowadzać poza granicę terenu ochrony bezpośredniej ścieki z urządzeń sanitarnych przeznaczonych do użytku dla osób zatrudnionych przy obsłudze urządzeń służących do poboru wody,
- ograniczyć wyłącznie do niezbędnych potrzeb przebywanie osób niezatrudnionych przy obsłudze urządzeń służących do poboru wody,
- ogrodzić teren ochrony bezpośredniej, a na ogrodzeniu umieścić tablicę zawierającą informację o ustanowieniu strefy ochronnej i zakazie wstępu osób nieupoważnionych,

- nie użytkować na terenie ochrony bezpośredniej, gruntów do celów niezwiązanych z eksploatacją ujęcia wody.

4.9. Informacja o obszarach ochronnych zbiorników wód śródlądowych

Na obszarze aglomeracji Darłowo brak jest zbiorników wód śródlądowych oraz obszarów ochronnych tych zbiorników.

4.10. Informacja o formach ochrony przyrody oraz obszarach mających znaczenie dla Wspólnoty

Na terenie aglomeracji wiejskiej Darłowo występują następujące formy ochrony przyrody:

- Obszar chronionego krajobrazu Koszaliński Pas Nadmorski,
- Obszar Natura 2000 Jezioro Kopań,
- Obszar Natura 2000 Dolina Wieprzy i Studnicy,
- Obszar Natura 2000 Jezioro Bukowo,
- pomniki przyrody.

Tabela 6. Pomniki przyrody na terenie aglomeracji wiejskiej Darłowo

Lp.	Rodzaj tworu	Parametry / Lokalizacja			Dane aktu prawnego o ustanowieniu
		Wysokość [m]	Obwód [cm]	Pierśnica [cm]	
1.	Grupa 7 drzew Lipa drobnolistna - <i>Tilia cordata</i>	18	204	65	Rozporządzenie Nr 12/95 Wojewody Koszalińskiego z dnia 28 grudnia 1995 r. w sprawie uznania za pomniki przyrody. [Dz. Urz. Woj. Koszalińskiego z 1996 r. nr 2 poz. 7 z 12.01.1996 r.] Rozporządzenie Nr 3/2005 Wojewody Zachodniopomorskiego z dnia 2 marca 2005 r. w sprawie zniesienia pomników przyrody. [Dz. Urz. Woj. Zachodniopomorskiego nr 23 poz. 424 z 9.03.2005 r.]
		19	330	105	
		18	245	78	
		19	311	99	
		19	361	115	
		19	336	107	
		18	289	92	
		Krupy, cmentarz ewangelicki przy kościele			
2.	Grupa 4 drzew Lipa drobnolistna - <i>Tilia cordata</i>	18	591	188	Rozporządzenie Nr 12/95 Wojewody Koszalińskiego z dnia 28 grudnia 1995 r. w sprawie uznania za pomniki przyrody. [Dz. Urz. Woj. Koszalińskiego z 1996 r. nr 2 poz. 7 z 12.01.1996 r.]
		18	383	122	
		19	421	134	
		18	311	99	
		Barzowice, cmentarz ewangelicki obok kościoła			
3.	Drzewo Lipa drobnolistna - <i>Tilia cordata</i>	17	631	201	Uchwała Nr XIX/257/2008 Rady Gminy Darłowo z dnia 30 września 2008 r. w sprawie uznania drzew za pomniki przyrody. [Dz. Urz. Woj. Zachodniopomorskiego nr 94 poz. 1997 z 19.11.2008 r.]
		rośnie przy kościele			
4.	Drzewo jesion wyniosły <i>Fraxinus excelsior</i>	b.d.	b.d.	b.d.	Uchwała Nr XIX/257/2008 Rady Gminy Darłowo z dnia 30 września 2008 r. w sprawie uznania drzew za pomniki przyrody. [Dz. Urz. Woj. Zachodniopomorskiego nr 94 poz.
Dąbki: działka nr 279/10					

Lp.	Rodzaj tworu	Parametry / Lokalizacja			Dane aktu prawnego o ustanowieniu
		Wysokość [m]	Obwód [cm]	Pierśnica [cm]	
					1997 z 19.11.2008 r.]

źródło: <https://crfop.gdos.gov.pl/>, UG Darłowo

Obszar chronionego krajobrazu Koszaliński Pas Nadmorski

Obszar o niezwykłych walorach krajobrazowych, w którego skład wchodzi wydmy nadmorskie, tereny leśne oraz łąki z roślinnością halofilną. Na tym obszarze zachowany jest pas drzewiastej i zaroślowej roślinności wydmowej wraz z podmokłymi łąkami i trzcinowiskami na zapleczu wydm oraz z efektywnymi falezami i piaszczystymi plażami na wybrzeżu. W granicach OChK znajdują się siedliska ważne dla bytowania, cennych kręgowców, takich jak traszka zwyczajna, ropucha szara, żaby: jeziorkowa, trawna i moczarowa, jaszczurki: żyworodna i padalec, derkacz, kszczyk, kania ruda i błotniaki: stawowy oraz łąkowy, świerszczak oraz strumieniówka, dzierzby, nietoperze i łasicowate. Wybrzeże Bałtyku jest okresowo wykorzystywane przez foki, które przed stu laty nawet tu mogły się rozradzać. Również jeszcze stosunkowo niedawno plaże Bałtyku, jak i łąki nadmorskie stanowiły z pewnością biotop dla lęgów ptaków siewkowatych, takich jak rycyk, kulik, krwawodziób, biegus zmienny, a być może także bekasik. W pasie nadmorskim znajdują się obszary klifowe, nadmorskie wydmy szare, inicjalne stadia nadmorskich wydm białych, lasy mieszane na wydmach nadmorskich, żyzne buczyny, kwaśne buczyny, grąd subatlantycki, kwaśne dąbrowy, lasy łąkowe oraz łąki świeże użytkowane ekstensywnie i podmokłe łąki eutroficzne oraz przymorskie jezioro Jamno z mierzeją oddzielającą go od morza oraz przylegające do jeziora kompleksy lasów i bagiennych łąk.

Dane aktu prawnego o utworzeniu, ustanowieniu lub wyznaczeniu:

- Uchwała Nr X/46/75 Wojewódzkiej Rady Narodowej w Koszalinie z dnia 17 listopada 1975 r. w sprawie stref chronionego krajobrazu [Dz. Urz. WRN w Koszalinie Nr 9, poz. 49].

Dane pozostałych aktów prawnych:

- Rozporządzenie Nr 2/99 Wojewody Zachodniopomorskiego z dnia 30 marca 1999 r. w sprawie wykazu aktów prawa miejscowego wydanych przez Woj. Gorzowski, Koszaliński, Piłski, Słupski oraz Szczeciński obowiązujących na obszarze woj. Zach. [Dz. Urz. z 1999 r. Nr 7, poz. 71],
- Rozporządzenie Nr 19/2003 Wojewody Zachodniopomorskiego z dnia 29 sierpnia 2003 r. zmieniające akty prawne regulujące obszary chronionego krajobrazu na terenie województwa zachodniopomorskiego [Dz. Urz. z 2003 r. Nr 73, poz. 1286],
- Rozporządzenie Nr 4/2005 Wojewody Zachodniopomorskiego z dnia 22 marca 2005 w sprawie obszarów chronionego krajobrazu [Dz. Urz. z 2005 r. Nr 25, poz. 497],
- Uchwała Nr XXXII/375/09 Sejmiku Województwa Zachodniopomorskiego z dnia 15 września 2009 r. w sprawie obszarów chronionego krajobrazu [Dz. Urz. z 2009 r. Nr 66, poz. 1804],
- Uchwała Nr XXXIV/408/09 Sejmiku Województwa Zachodniopomorskiego z dnia 22 grudnia 2009 r. w sprawie zmiany uchwały w sprawie obszarów chronionego krajobrazu [Dz. Urz. z 2010 r. Nr 10, poz. 196],
- Uchwała Nr XLIV/518/10 Sejmiku Województwa Zachodniopomorskiego z dnia 14 września 2010 r. w sprawie zmiany uchwały Nr XXXII/375/09 Sejmiku Województwa

- Zachodniopomorskiego z dnia 15 września 2009 r. w sprawie obszarów chronionego krajobrazu [Dz. Urz. z 2010 r. Nr 113, poz. 2090],
- Uchwała Nr V/43/11 Sejmiku Województwa Zachodniopomorskiego z dnia 8 marca 2011 r. zmieniająca uchwałę Nr XXXII/375/09 Sejmiku Województwa Zachodniopomorskiego z dnia 15 września 2009 r. w sprawie obszarów chronionego krajobrazu [Dz. Urz. z 2011 r. Nr 45, poz. 798],
 - Uchwała Nr XXII/297/13 Sejmiku Województwa Zachodniopomorskiego z dnia 19 lutego 2013 r. zmieniająca uchwałę Nr XXXII/375/09 Sejmiku Województwa Zachodniopomorskiego z dnia 15 września 2009 r. w sprawie obszarów chronionego krajobrazu [Dz. Urz. z 2013 r. poz. 1368],
 - Uchwała Nr XXVI/361/13 Sejmiku Województwa Zachodniopomorskiego z dnia 25 czerwca 2013 r. zmieniająca uchwałę Nr XXXII/375/09 Sejmiku Województwa Zachodniopomorskiego z dnia 15 września 2009 r. w sprawie obszarów chronionego krajobrazu [Dz. Urz. z 2013 r. poz. 2753],
 - Obwieszczenie Sejmiku Województwa Zachodniopomorskiego z dnia 31 marca 2014 r. w sprawie ogłoszenia tekstu jednolitego uchwały w sprawie obszarów chronionego krajobrazu [Dz. Urz. z 2014 r. poz. 1637],
 - Uchwała Nr XI/222/16 Sejmiku Województwa Zachodniopomorskiego z dnia 26 kwietnia 2016 r. w sprawie zmiany uchwały Nr XXXII/375/09 Sejmiku Województwa Zachodniopomorskiego z dnia 15 września 2009 r. w sprawie obszarów chronionego krajobrazu [Dz. Urz. z 2016 r. poz. 2239],
 - Uchwała Nr XXX/470/18 Sejmiku Województwa Zachodniopomorskiego z dnia 27 lutego 2018 r. zmieniająca uchwałę Nr XXXII/375/09 Sejmiku Województwa Zachodniopomorskiego z dnia 15 września 2009 r. w sprawie obszarów chronionego krajobrazu [Dz. Urz. z 2018 r. poz. 1406].

Obszar Natura 2000 Jezioro Kopań [PLH320059]

Obszar obejmuje eutroficzne, typowe, przymorskie jezioro Kopań wraz z przyległymi terenami przymorskimi. Jezioro oddzielone jest od morza piaszczystą, miejscami bardzo wąską mierzeją. Brzegi są trudno dostępne, porośnięte szuwarami. Kopań należy do lepiej zachowanych jezior przymorskich - nie jest zdegradowane ani zanieczyszczone, brzegi nie są jeszcze masowo zurbanizowane, a prowadzona ekstensywna gospodarka rybacka nie zagraża ekosystemowi jeziornemu. Okresowo suchy kanał jest doprowadzalnikiem wody morskiej. Brzeg morski charakteryzuje się dobrze zachowanymi wydmami białymi i szarymi oraz lasami nadmorskimi - zwłaszcza brzożowo-dębowymi.

Dane aktu prawnego o utworzeniu, ustanowieniu lub wyznaczeniu:

- Decyzja Komisji z dnia 10 stycznia 2011 r. w sprawie przyjęcia na mocy dyrektywy Rady 92/43/EWG czwartego zaktualizowanego wykazu terenów mających znaczenie dla Wspólnoty składających się na kontynentalny region biogeograficzny (notyfikowana jako dokument nr C(2010) 9669) (2011/64/UE) [Dz. Urz. UE L 33 z 08.02.2011, str. 146].

Dane pozostałych aktów prawnych:

- Rozporządzenie Ministra Klimatu i Środowiska z dnia 14 października 2021 r. w sprawie specjalnego obszaru ochrony siedlisk Jezioro Kopań (PLH320059) [Dz. U. z 2021 r. poz. 2143].

Obszar Natura 2000 Dolina Wieprzy i Studnicy [PLH220038]

Obszar rozciąga się od źródeł koło Wałdowa i Miastka, aż po miejscowość Staniewice koło Sławna wraz z dużymi fragmentami zlewni tych rzek, w tym terenami źródłiskowymi. Rzeki te mają naturalny charakter, w niewielkim tylko stopniu zostały przekształcone przez człowieka. Wzniesienia morenowe w otoczeniu dolin dochodzą do ponad 200 m n.p.m. Przełomowe odcinki tych rzek mają podgórski charakter. Szczególnie głęboko wcięta jest rynna rzeki Wieprzy (od źródeł do Bożanki). W zlewni Wieprzy zachowały się duże połacie mokradeł, oraz torfowiska wysokie i bory bagienne (teren rezerwatu Torfowisko Potoczek). W dolinach rzek występują starorzecza, mezotroficzne i dystroficzne jeziora, niektóre otoczone torfowiskami mechowiskowymi i podmokłymi oraz świeżymi łąkami. Występuje tu także jezioro lobeliowe (j. Byczyńskie). Na terenach bezodpływowych, liczne są małe mszary i oczka dystroficzne. Cały obszar charakteryzuje się dużą lesistością.

Dane aktu prawnego o utworzeniu, ustanowieniu lub wyznaczeniu:

- Decyzja Komisji z dnia 12 grudnia 2008 r. przyjmująca na mocy dyrektywy Rady 92/43/EWG drugi zaktualizowany wykaz terenów mających znaczenie dla Wspólnoty składających się na kontynentalny region biogeograficzny (notyfikowana jako dokument nr C(2008) 8039) (2009/93/WE).

Dane pozostałych aktów prawnych:

- Rozporządzenie Ministra Klimatu i Środowiska z dnia 13 lipca 2021 r. w sprawie specjalnego obszaru ochrony siedlisk Dolina Wieprzy i Studnicy (PLH220038) [Dz. U. z 2021 r. poz. 1348].

Obszar Natura 2000 Jezioro Bukowo [PLH320041]

Na terenie obszaru znajduje się duże jezioro Bukowo, które poza jeziorami w Słowińskim P.N. jest uznawane za najlepiej zachowane jezioro przymorskie w Polsce, wraz z mierzeją oraz dwoma przylegającymi do jeziora kompleksami leśnymi: borów i brzezin bagiennych, i łągów w odmianie przymorskiej oraz bagien z woskownicą porastających torfowisko wysokie typu bałtyckiego. Jest to jeden z lepiej zachowanych i praktycznie niezabudowany odcinek wybrzeża bałtyckiego w Polsce. Na tym obszarze znajduje się tylko jedna, niewielka osada – Dąbkowice. Jezioro zachowuje naturalny rytm połączenia z morzem w okresie jesienno-wiosennym i zamknięcia latem, zwykle także zimą. Ten naturalny rytm jest sam w sobie unikatowy. We względnie niewielkim akwenie jeziora Bukowo żyje 20 gatunków ryb. Na uwagę zasługuje unikatowa populacja płoci, wędrująca między jeziorem, a Bałtykiem.

Dane aktu prawnego o utworzeniu, ustanowieniu lub wyznaczeniu:

- Decyzja Komisji z dnia 12 grudnia 2008 r. przyjmująca na mocy dyrektywy Rady 92/43/EWG drugi zaktualizowany wykaz terenów mających znaczenie dla Wspólnoty składających się na kontynentalny region biogeograficzny (notyfikowana jako dokument nr C(2008) 8039) (2009/93/WE).

Dane pozostałych aktów prawnych:

- Rozporządzenie Ministra Klimatu i Środowiska z dnia 17 października 2023 r. w sprawie specjalnego obszaru ochrony siedlisk Jezioro Bukowo (PLH320041) [Dz. U. z 2023 r. poz. 2365].

5. Granice aglomeracji wiejskiej Darłowo

Obecnie obszar aglomeracji Darłowo obejmuje pełne działki ewidencyjne gruntów, zaś granice aglomeracji pokrywają się z zewnętrznymi granicami działek stanowiących najbardziej zewnętrzne części obszaru aglomeracji. Aglomeracja obejmuje cały obszar, na którym skupienie ludności jest odpowiednie do jej wyznaczenia. Obszar i granice aglomeracji wyznaczono na podstawie zasięgu systemu istniejącej sieci kanalizacyjnej. Aglomeracja obejmuje miejscowości: Barzowice, Bobolin, Bukowo Morskie, Cisowo, Dąbki, Domasławice, część miejscowości Gleźnowo, Krupy, Leśnica, Rusko, Wicie.

Granice wyznaczonej aglomeracji uległy zmianie w stosunku do dotychczas obowiązujących. Dołączone zostały obszary podłączone do sieci kanalizacji sanitarnej, w tym nieruchomości, w których mieszkańcy dotychczasowo korzystali ze zbiorników bezodpływowych.

Wyłączone zostały niektóre nieruchomości, które wcześniej znajdowały się w aglomeracji gdzie ścieki są gromadzone w zbiornikach bezodpływowych, które są dostarczane taborem asenizacyjnym do oczyszczalni ścieków w Rusku w celu zwiększenia procentu skanalizowania aglomeracji i jego osiągnięcia. Wyłączony został również Zakład zajmujący się przetwórstwem rybnym Babord Vap Sp. z o.o. w Rusku, z uwagi na fakt, iż ścieki z tego zakładu wywożone są na inną oczyszczalnię ścieków.

Nieruchomości posiadające zbiorniki bezodpływowe będą nadal gromadzić w nich ścieki oraz dostarczać taborem asenizacyjnym do oczyszczalni ścieków w Rusku dopóki nie zostaną podłączone do sieci kanalizacji sanitarnej.

Na wyłączonych obszarach w okresie 5 ostatnich lat, nie pozyskiwano pomocy finansowej na realizację budowy, rozbudowy i modernizacji urządzeń kanalizacyjnych ze środków budżetu państwa oraz ze środków pochodzących z funduszy Unii Europejskiej.

6. Pomoc finansowa

Działania inwestycyjne w gospodarce ściekowej związane z rozbudową oraz modernizacją sieci kanalizacyjnej na terenie gminy wiejskiej Darłowo, finansowane są z budżetu Gminy Darłowo. Gmina w ramach możliwości stara się pozyskiwać dofinansowania ze środków krajowych, w celu rozbudowy sieci kanalizacji na terenach, gdzie znajdują się nieruchomości odprowadzające ścieki do zbiorników bezodpływowych.













7. Poprawność wykonania części graficznej

Lp.	Wyszczególnienie	Nie	Tak	Nie dotyczy
1	2	3	4	5
1	Część graficzna została wykonana na mapie topograficznej w skali 1: 10 000, a w przypadku jej braku - w skali 1:25 000.		x	
2	Oznaczono granice obszaru proponowanej aglomeracji (obszar objęty i przewidziany do objęcia zasięgiem systemu kanalizacji zbiorczej). Granice pokrywają się z zewnętrznymi granicami działek stanowiących najbardziej zewnętrzne części aglomeracji. Granice obejmują część działek zabudowanych.		x	
3	Oznaczono znajdujące się na terenie aglomeracji oczyszczalnie ścieków komunalnych, do których odprowadzane są (bądź odprowadzane będą) ścieki komunalne.		x	
4	Oznaczono granice administracyjne gminy / gmin zgodne z danymi z państwowego rejestru granic.		x	
5	Oznaczono granice stref ochronnych ujęć wody obejmujących tereny ochrony bezpośredniej i tereny ochrony pośredniej.		x	
6	Oznaczono granice obszarów ochronnych zbiorników wód śródlądowych.			x
7	Oznaczono granice terenów objętych formami ochrony przyrody w rozumieniu ustawy z dnia 16 kwietnia 2004 r. o ochronie przyrody lub obszarów mających znaczenie dla Wspólnoty, znajdującego się na liście, o której mowa w art. 27 ust. 1 tej ustawy.		x	
8	Określono skalę planu w formie liczbowej i liniowej.		x	

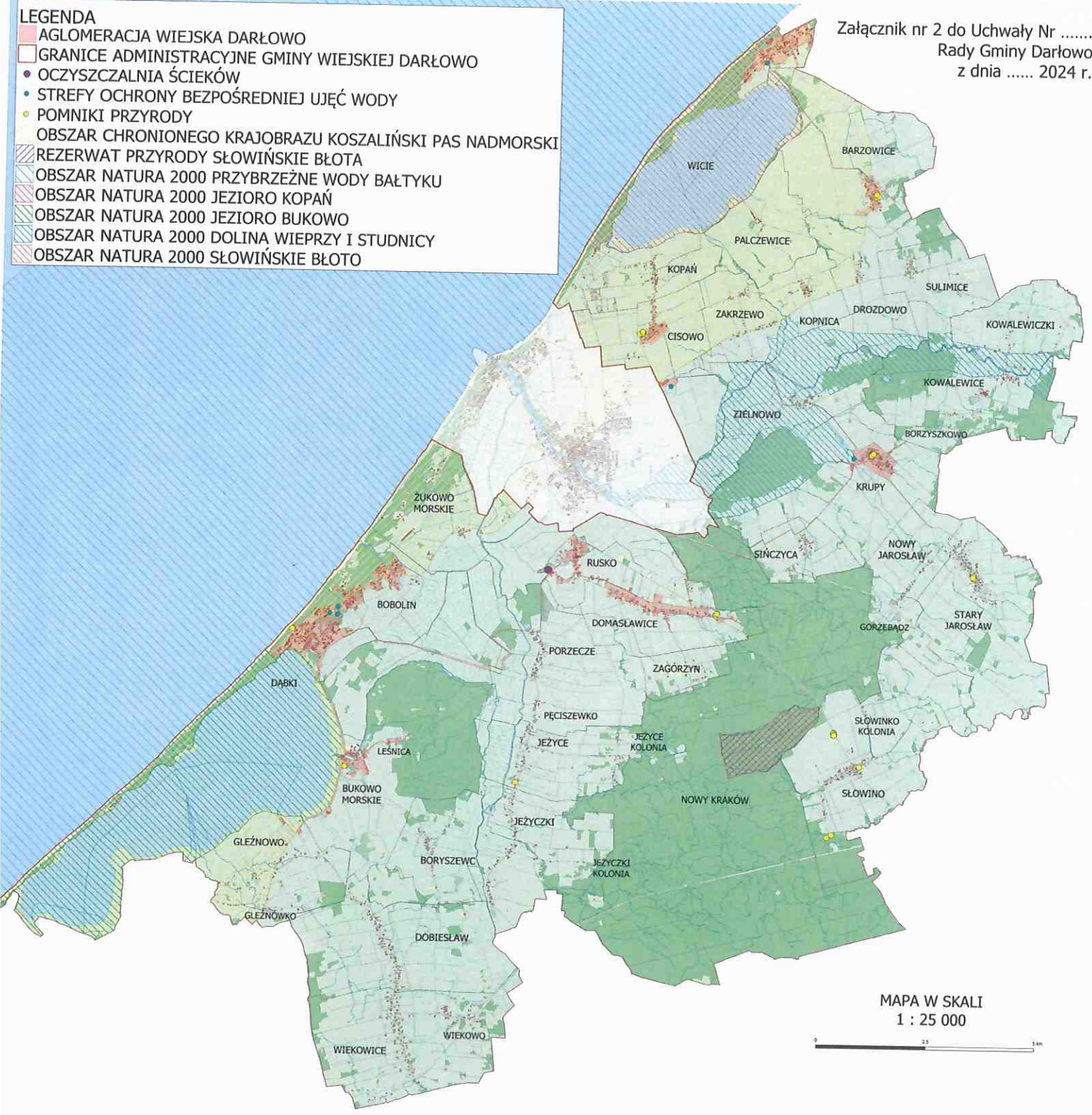
SPIS TABEL

Tabela 1. Miejscowe plany zagospodarowania przestrzennego na terenie aglomeracji Darłowo	5
Tabela 2. Rodzaj i długość istniejącej i planowanej do budowy sieci kanalizacyjnej.....	6
Tabela 3. Mieszkańcy, osoby przebywające czasowo i przemysł obsługiwany przez istniejącą lub planowaną do budowy sieć kanalizacyjną.....	6
Tabela 4. Skład jakościowy ścieków powstających na terenie aglomeracji wiejskiej Darłowo w 2023 r.	9
Tabela 5. Ilości i jakości ścieków przemysłowych odprowadzanych przez zakład do systemu kanalizacji zbiorowej.....	10
Tabela 6. Pomniki przyrody na terenie aglomeracji wiejskiej Darłowo	14

LEGENDA

-  AGLOMERACJA WIEJSKA DARŁOWO
-  GRANICE ADMINISTRACYJNE GMINY WIEJSKIEJ DARŁOWO
-  OCZYSZCZALNIA ŚCIEKÓW
-  STREFY OCHRONY BEZPOŚREDNIEJ UJĘĆ WODY
-  POMNIKI PRZYRODY
-  OBSZAR CHRONIONEGO KRAJOBRAZU KOSZALIŃSKI PAS NADMORSKI
-  REZERWAT PRZYRODY SŁOWIŃSKIE BŁOTA
-  OBSZAR NATURA 2000 PRZYBRZEŻNE WODY BAŁTYKU
-  OBSZAR NATURA 2000 JEZIORO KOPAŃ
-  OBSZAR NATURA 2000 JEZIORO BUKOWO
-  OBSZAR NATURA 2000 DOLINA WIEPRZY I STUDNICY
-  OBSZAR NATURA 2000 SŁOWIŃSKIE BŁOTO

Załącznik nr 2 do Uchwały Nr
Rady Gminy Darłowo
z dnia 2024 r.



MAPA W SKALI
1 : 25 000



Druk nr 8 / 2024 IX

**BIURO RADY
WPLYNĘŁO**

dn. 2024 -10- 18

Nr rejestru: BL 0006, 8, 2024 IX

Przekazano: Rada Gminy Darłowo

Uchwała Nr2024
Rady Gminy Darłowo
z dnia 30 października 2024 r

w sprawie zmian w budżecie Gminy Darłowo na 2024 rok

Na podstawie art. 18 ust. 2 pkt 4 ustawy z dnia 8 marca 1990 r. o samorządzie gminnym (Dz. U z 2024 r. poz. 609 z póź.zm.); art. 211 ust. 4 i art. 212 ustawy z dnia 27 sierpnia 2009 r. o finansach publicznych (Dz. U. z 2023 r. poz. 1270 z późn. zm.), Rada Gminy Darłowo uchwala, co następuje :

§ 1.

1. Dokonać zwiększenia dochodów w budżecie Gminy Darłowo na 2024 rok , zgodnie z załącznikiem nr 1 do niniejszej uchwały.
2. Dokonać zwiększenia oraz przeniesienia wydatków w budżecie Gminy Darłowo na 2024 rok, zgodnie z załącznikiem nr 2 do niniejszej uchwały.

§ 2.

Budżet po dokonanych zmianach zamyka się następującymi kwotami :

Dochody		111 993 993,64 zł
W tym: dochody bieżące	72 878 850,12 zł	
dochody majątkowe	39 115 143,52 zł	
Wydatki		131 040 946,96 zł
W tym: wydatki bieżące	75 487 479,22 zł	
Wydatki majątkowe	55 553 467,74 zł	
Deficyt w kwocie		19 046 953,32 zł
który zostanie pokryty przychodami z tytułu zaciągniętych kredytów 18 696 750,00 zł, ze spłaty wcześniej udzielonych pożyczek w kwocie 290 250,00 zł, oraz wolne środki w kwocie 59 953,32 zł		

§ 3.

Wykonanie uchwały powierza się Wójtowi Gminy Darłowo.

§ 4.

Uchwała wchodzi w życie z dniem podjęcia i podlega ogłoszeniu w Dzienniku Urzędowym Województwa Zachodniopomorskiego.

WÓJT GMINY DARŁOWO
mgr inż. Radosław Grześniak

Załącznik Nr 1
do Uchwały Nr2024
Rady Gminy Darłowo
z dnia 30 października 2024 roku

Dział	Rozdział	Paragraf	Treść	Zmiana
756			Dochody od osób prawnych, od osób fizycznych i od innych jednostek nieposiadających osobowości prawnej oraz wydatki związane z ich poborem	7 28 666,00
	75618		Wpływy z innych opłat stanowiących dochody jednostek samorządu terytorialnego na podstawie ustaw	65 000,00
		0480	Wpływy z opłat za zezwolenia na sprzedaż napojów alkoholowych	65 000,00
			URZĄD GMINY	65 000,00
75621			Udziały gmin w podatkach stanowiących dochód budżetu państwa	663 666,00
		0010	Wpływy z podatku dochodowego od osób fizycznych	663 666,00
			GMINA DARŁOWO	663 666,00
758		Różne rozliczenia	836 334,00	
75802			Uzupełnienie subwencji ogólnej dla jednostek samorządu terytorialnego	836 334,00
		2750	Środki na uzupełnienie dochodów gmin	836 334,00
			GMINA DARŁOWO	836 334,00
			Razem:	1 565 000,00

WOJCI GMINY DARŁOWO
mgr inż. Andrzej Szabowski

Dział	Rozdział	Paragraf	Treść	Zmiana
010	01000	01000.00	Rośliniostwo i owies/chrzą	-30 000,00
		4303	Makarony, wafle	-30 000,00
800	800M	4303	Zakup usług pozostałych	-30 000,00
			URZĄD GMINY	-30 000,00
			Transpans i łączność	215 000,00
			Diagii publiczne, powiatowe	-11 200,00
		8052	Wydatki inwestycyjne jednostek budżetowych	-11 200,00
			URZĄD GMINY	-11 200,00
		80216	Diagii publiczne gminne	-11 200,00
		4270	Zakup usług remontowych	198 200,00
			URZĄD GMINY	198 200,00
		8050	Wydatki inwestycyjne jednostek budżetowych	30 000,00
	URZĄD GMINY	30 000,00		
430	83005	Turytytyla		30 000,00
		Zacznia w zakresie upowszechniania turystyk	-38 866,87	
4270	URZĄD GMINY	Zakup usług remontowych	38 866,87	
			-38 866,87	
700	70005	Śroptopisatla maszynowe	-79 155,00	
		Śroptopisatla gminne i niebudowlane	-76 155,00	
		4210	Zakup materiałów i wyposażenia	-24 155,00
			URZĄD GMINY	-24 155,00
		4280	Zakup energii	-50 000,00
			URZĄD GMINY	-50 000,00
		4330	Zakup usług pozostałych	-3 876,21
			URZĄD GMINY	-3 876,21
		8065	Wydatki inwestycyjne jednostek budżetowych	1 876,21
			URZĄD GMINY	1 876,21
70005	URZĄD GMINY	Pozostała działalnica	-3 000,00	
		Wynagrodzenie osobowe pracowników	3 000,00	
4310	URZĄD GMINY		3 000,00	
			-3 000,00	
710	71035	Działalnica usługowa	30 500,00	
		Gminarza	30 500,00	
8050	URZĄD GMINY	Wydatki inwestycyjne jednostek budżetowych	30 500,00	
			30 500,00	
760	76023	Administralnca publiczna	174 438,38	
		Praccy gmin/niar - marstina przewach powiatu	-74 438,38	
4110	URZĄD GMINY	Składni na ubezpieczenie społeczne	-04 438,38	
			04 438,38	
4330	URZĄD GMINY	Zakup usług pozostałych	70 000,00	
			70 000,00	
764	76412	Budowlanictwo publiczne i ochrona przeciwpowiatrowe	10 397,00	
		Dotychnicz służca pozamie	3 447,00	
8820	URZĄD GMINY	Dotacja celowa z budżeta na finansowanie uc dofinansowanie zadań zleconych do realizacji sbowyzyszeniem	3 447,00	
			3 447,00	
7641E	URZĄD GMINY	Służca gminna (miejaska)	6 500,00	
		Srodka na ubezpieczenia społeczne	6 500,00	
4130	URZĄD GMINY		6 500,00	
		Srodka na Fundusz Pracy oraz Fundusz Rolniczy	-450,00	
		URZĄD GMINY	-450,00	

dot.	80101	Obsługa i wytyczenie Szczyt podstawowy	1 064 862,62 798 000,00
	2540	Dotacja podmiotowa z budżetu dla niepublicznej jednostki systemu oświaty	730 000,00
		URZĄD GMINY	730 000,00
	4012	Wynagrodzenia osobowe pracowników	88 000,00
		SZKOŁA PODSTAWOWA IM. RĄTOWNIKÓW MORSKICH W DĄBKACH	88 000,00
	4110	Wpłaty na SPK finansowane przez podmiot zatrudniający	2 000,00
		SZKOŁA PODSTAWOWA IM. RĄTOWNIKÓW MORSKICH W DĄBKACH	2 000,00
	30103	Dotacja przeznaczalna w szkołach podstawowych	148 455,62
	2140	Dotacja podmiotowa z budżetu dla niepublicznej jednostki systemu oświaty	130 455,62
		URZĄD GMINY	130 455,62
	4010	Wynagrodzenia osobowe pracowników	14 000,00
		SZKOŁA PODSTAWOWA IM. RĄTOWNIKÓW MORSKICH W DĄBKACH	14 000,00
	4110	Składowe na ubezpieczenie społeczne	5 000,00
		SZKOŁA PODSTAWOWA IM. RĄTOWNIKÓW MORSKICH W DĄBKACH	5 000,00
	80104	Przeznaczenie	290 000,00
	4330	Zakup usług przez jednostki samorządu terytorialnego od innych jednostek samorządu terytorialnego	290 000,00
		URZĄD GMINY	290 000,00
	80113	Dawanie użyczeń do spółek	-136 000,00
	4010	Wynagrodzenia osobowe pracowników	9 000,00
		SZKOŁA PODSTAWOWA IM. RĄTOWNIKÓW MORSKICH W DĄBKACH	9 000,00
	4920	Zakup usług pozostałych	5 000,00
		SZKOŁA PODSTAWOWA IM. RĄTOWNIKÓW MORSKICH W DĄBKACH	5 000,00
	8020	Wysokość na zakupy inwestycyjne jednostek budżetowych	-140 000,00
		URZĄD GMINY	-140 000,00
	80149	Realizacja zadań wynikających z powierzonej specjalnej organizacji nauki metod pracy dla dzieci w szkołach i oddziałach przedszkolnych w szkołach podstawowych i innych formach wychowania przedszkolnego	5 210,00
	2540	Dotacja podmiotowa z budżetu dla niepublicznej jednostki systemu oświaty	5 210,00
		URZĄD GMINY	5 210,00
	80150	Realizacja zadań wynikających z powierzonej specjalnej organizacji nauki i metod pracy dla dzieci i młodzieży w szkołach podstawowych	30 000,00
	2540	Dotacja podmiotowa z budżetu dla niepublicznej jednostki systemu oświaty	29 000,00
		URZĄD GMINY	29 000,00
	4750	Wynagrodzenia osobowe pracownicy	10 000,00
		SZKOŁA PODSTAWOWA IM. RĄTOWNIKÓW MORSKICH W DĄBKACH	10 000,00
	80151	Obsługa zdrowotna	85 000,00
	160154	Przeznaczenie alokacji	69 000,00
	4170	Wynagrodzenia budżetowe	5 000,00
		URZĄD GMINY	5 000,00
	4210	Zakup materiałów i wyposażenia	20 000,00
		URZĄD GMINY	20 000,00
	4800	Zakup usług pozostałych	30 000,00
		URZĄD GMINY	30 000,00

842		Pomoc społeczna	120 000,00
85214		Zadki okrągowe, cerowe i pomoc w naturze oraz składki na ubezpieczenia emerytalne i rentowe	120 000,00
	3110	Skarżenia społeczne	120 000,00
		GMINY OSRODEK POMOCY SPOLECZNEJ	120 000,00
90001		Gospodarka komunalna i ochrona środowiska	-88 219,62
	4300	Gospodarka ściekowa i ochrona wód	3 000,00
		Zakup usług pozostałych	3 000,00
		URZĄD GMINY	3 000,00
93004		Utrzymanie zieleni w miastach i gminach	5 253,71
	4210	Zakup materiałów wyposażenia	5 253,71
		URZĄD GMINY	5 253,71
93015		Oswiecenie ulic, placów i dróg	-156 473,33
	8050	Wydatki inwestycyjne jednostek budżetowych	-156 473,33
		URZĄD GMINY	-156 473,33
93095		Poradnictwo dla seniorów	60 000,00
	2850	Dotacja przewidziana z budżetu dla jednostek niezależnych do sektora finansów publicznych	60 000,00
		URZĄD GMINY	60 000,00
921		Kultura i ochrona dziedzictwa narodowego	60 000,00
92106		Domki i ośrodki kultury, świetlice i kluby	84 904,20
	4210	Zakup naczyniów i wyposażenia	2 556,38
		URZĄD GMINY	1 940,68
	4300	Zakup usług pozostałych	2 535,11
		URZĄD GMINY	2 535,11
92108		Wydatki inwestycyjne jednostek budżetowych	3 156,00
		URZĄD GMINY	3 156,00
92120		Ochrona zabytków i zieleń miast i wsi	-63 000,00
	2720	Dotacja cełowa z budżetu, na finansowanie lub dofinansowanie prac remontowych i konserwacyjnych obiektów zabytkowych, przekazane jednostkom niezależnym od sektora finansów publicznych	-63 000,00
		URZĄD GMINY	-63 000,00
92155		Przebiega działalność	42 544,74
	4010	Wynagrodzenia osobowe pracowników	1 00 000,00
		URZĄD GMINY	1 00 000,00
	4110	Składki na ubezpieczenia społeczne	47 000,00
		URZĄD GMINY	47 000,00
	4210	Zakup materiałów wyposażenia	-655,26
		URZĄD GMINY	-655,26
	4300	Zakup usług pozostałych	-4 000,00
		URZĄD GMINY	-4 000,00
926		Kultura fizyczna	30 000,00
92695		Pozostałe działy	30 000,00
	4170	Wynagrodzenia osobowe	5 000,00
		URZĄD GMINY	5 000,00
	4300	Zakup usług pozostałych	25 000,00
		URZĄD GMINY	25 000,00
		Razem:	1 465 000,00

WÓJT GMINY DARŁOWO
 Miejscowość: Darłowo

Uzasadnienie do zmian w budżecie Gminy Darłowo na 2024 rok

Zwiększyć dochody z tytułu

1. Podziału dodatkowych środków dla jst na 2024 rok z tytułu udziału w podatku dochodowym od osób fizycznych 663 666,00 zł, oraz kwoty uzupełniającej subwencji 836 334,00 zł,
2. wpływów oraz wydatków z opłat za zezwolenia na sprzedaż alkoholu 65 000,00 zł

Zmniejszenia wydatków z tytułu

1. usług melioracyjnych 30 000,00 zł,
2. zakupu energii do obiektów mienia gminnego 50 000,00 zł,
3. zakup autobusu 140 000,00 zł
4. opieki nad zabytkami 60 000,00 zł
5. oświetlenia ulicznego w kwocie 200 000,00 zł, oraz na zadaniu Budowa drogi w Bukowie Morskim 20 000,00 zł

Zwiększyć wydatki z przeznaczeniem na

1. Wynagrodzenia , składki ZUS , Fszu Pracy pracowników świetlic, Ośrodka Zdrowia, UG 266 389,38zł,
2. Zadanie inwestycyjne pn. "Budowa chodnika na cmentarzu w Kowalewicach" 30 500,00 zł (ogółem zadanie 50 276,92 zł z tego 20 000,00 zł to sołeckie),
3. Dotacji dla szkół społecznych na terenie Gminy Darłowo 863 663,62 zł,
4. Wynagrodzenia dla SP Dąbki 111 000,00 zł,
5. Odpłatność do innych gmin za przedszkola do których uczęszczają dzieci z naszej gminy 230 000,00 zł
6. Zakup usług w administracji tj. usługi pocztowe, opłaty za serwisy programów, doradców podatkowych 70 000,00zł
7. Dotacja dla OSP Dobiesław na dofinansowanie prac remontowych budynku remizy 3 447,00 zł (otrzymali dotacje z Województwa Zachodniopomorskiego 20 000,00 zł),
8. Zwiększenie w planie finansowym dla GOPS Darłowo środków na opłacenie za seniorów przebywających w Domach Pomocy Społecznej o kwotę 120 000,00 zł,
9. Zwiększenie środków o kwotę 60 000,00 zł na dokonywanie przyłączy do sieci kanalizacyjnej przez mieszkańców Gminy Darłowo,
10. Remonty dróg gminnych 170 000,00 zł
11. Zadania inwestycyjne w drogach gminnych 50 000,00 zł

Ponadto dokonuje się zmian w Fszu Sołeckim

- Sołectwo Dąbki** przeniesienie środków z zadnia pn. Renowacja balustrad przy przejściach na plażę na zadanie pn. Wykonanie oświetlenia ulicy Spokojnej i Osiedłowej w Dąbkach .Kwota 38 606,67 zł,
- Sołectwo Wiekowo** przeniesienie środków z zadania pn. Integracja mieszkańców - usługa na zadanie pn. Integracja mieszkańców - zakupy o kwotę 1 000,00 zł,
- Sołectwo Kopnica** przeniesienie środków z zadań pn. Oznakowanie kierunkowe do posesji 1 155,00 zł oraz Przeniesienie skrzynek pocztowych 2000,00 zł na zadanie pn. Modernizacja placu zabaw 3 155,00 zł,
- Sołectwo Drozdowo** przeniesienie środków z zadnia Monitoring na placu zabaw na zadanie Integracja mieszkańców zakupy 344,74 zł,
- Sołectwo Jeżyce** przeniesienie środków z zadnia Projekt drogi powiatowej na odcinku Jeżyce - Nowy na Remont drogi od P. Ciosmak do P. Urban 11 200,00 zł.
- Sołectwo Kowalewice** przeniesienie środków z zadania Wykonanie projektu oświetlenia i dołożenie na zadanie pn. Budowa chodnika na cmentarzu 80,00 zł, oraz z zadnia Aktywizacja mieszkańców usługi na Organizacja zajęć dla dzieci na świetlicy wiejskiej i aktywizacja mieszkańców - zakupy kwotę 1 940,66 zł.,
- Sołectwo Sulimice** przeniesienie środków z zadania Doposażenie placu zabaw na zadanie Wykonanie projektu kanalizacji 3 000,00 zł,

Sołectwo Peciszewko przeniesienie środków z zadania Obsługa TOI TOI na zadanie Wykonanie magazynku na narzędzia kwota 1676,21 zł,

Sołectwo Żukowo Morskie przeniesienie środków z zadania Zakup urządzeń i zagospodarowanie działki 1/14 w kwocie 20 000,00 zł na zadania Remont nawierzchni drogi 15 000,00 zł, oraz na zadanie Nasadzenia na placu zabaw 5 000,00 zł,

Sołectwo Słowino przeniesienie środków z zadania Integracja mieszkańców na nowe zadanie Oświetlenie miejscowości (od sklepu do leśniczówki) kwota 5 000,00 zł,

Sołectwo Krupy dokonać zmiany nazwy zadania Oświetlenie budynku na uboczu sołectwa na zadanie Wykonanie oświetlenia na nowym osiedlu mieszkaniowym .

Sołectwo Kopań przeniesienie środków z zadania Kamery i rejestrator na zadanie Pielęgnacja terenów zielonych - kwota 253,71 zł.

WÓJT GMINY DARŁOWO
mgr inż. Radosław Głazewski

dn. 2024-10-18

Nr rejestru 32.0006 S. 10241K

Przekazano Radzie Gminy Darłowo

Uchwała Nr2024

Rady Gminy Darłowo

z dnia 30 października 2024 roku

RADCA PRAWNY
@ Maciej Jarmuż

w sprawie zmiany wieloletniej prognozy finansowej Gminy Darłowo na lata 2024-2034.

Na podstawie art. 229 i art. 230 ust. 6 ustawy z dnia 27 sierpnia 2009 r. o finansach publicznych (Dz. U. z 2023 r. poz. 1270 z póź. zm.) Rada Gminy Darłowo uchwala, co następuje:

§ 1. Ustala się wieloletnią prognozę finansową Gminy Darłowo na lata 2024-2034 zgodnie z załącznikiem Nr 1.

§ 2. Ustala się objaśnienia wartości przyjętych w wieloletniej prognozie finansowej, o której mowa w § 1 zgodnie z załącznikiem Nr 2.

§ 3. Ustala się planowane i realizowane przedsięwzięcia Gminy Darłowo w latach 2024-2027 zgodnie z załącznikiem Nr 3.

§ 4. Upoważnia się Wójta Gminy Darłowo do

1. zaciągania zobowiązań związanych z realizacją przedsięwzięć ujętych w załączniku Nr 3 do niniejszej uchwały oraz z tytułu umów, których realizacja w roku budżetowym i w latach następnych jest niezbędna do zapewnienia ciągłości działania jednostki i z których wynikające płatności wykraczają poza rok budżetowy.

2. zmian w realizacji przedsięwzięcia finansowego z udziałem środków albo środków, o których mowa w art. 5 ust. 1 pkt 3 ustawy z dnia 27 sierpnia 2009 roku o finansach publicznych, o ile zmiany te nie pogorszą wyniku budżetu.

§ 5. Upoważnia się Wójta do przekazania uprawnień kierownikom jednostek organizacyjnych Gminy Darłowo do zaciągania zobowiązań, o których mowa w § 4 pkt 1.

§ 6. Uchwała wchodzi w życie z dniem podjęcia

WÓJTA GMINY DARŁOWO
mgr inż. Radosław Gładzowski

Lp	2	2.1	2.1.1	2.1.2	2.1.3	w tym:			2.2	2.2.1	w tym:	
						w tym:	w tym:	w tym:			w tym:	w tym:
2024	131 042 946,96	75 487 478,22	28 197 912,55	0,00	7 03 229,00	0,00	0,00	0,00	59 553 457,74	55 553 457,74	2 000 000,00	0,00
2025	71 531 950,82	58 457 574,73	25 950 200,00	0,00	1 459 695,42	0,00	0,00	0,00	15 194 576,09	15 194 576,09	0,00	0,00
2026	68 321 626,30	57 261 236,00	25 950 200,00	0,00	1 257 267,08	0,00	0,00	0,00	11 050 332,00	11 050 332,00	0,00	0,00
2027	67 521 636,25	57 461 304,25	25 955 000,00	0,00	1 535 437,36	0,00	0,00	0,00	10 050 332,00	10 050 332,00	0,00	0,00
2028	67 521 636,25	57 711 304,25	25 955 000,00	0,00	789 163,43	0,00	0,00	0,00	9 810 332,00	9 810 332,00	0,00	0,00
2029	72 007 201,86	60 711 326,25	28 026 000,00	0,00	385 537,40	0,00	0,00	0,00	11 256 896,41	11 256 896,41	0,00	0,00
2030	72 407 201,66	62 107 237,66	28 026 000,00	0,00	559 542,75	0,00	0,00	0,00	10 300 000,00	10 300 000,00	0,00	0,00
2031	72 410 328,00	62 110 328,00	28 030 000,00	0,00	434 245,12	0,00	0,00	0,00	10 300 000,00	10 300 000,00	0,00	0,00
2032	72 610 328,00	62 310 328,00	28 030 000,00	0,00	303 752,45	0,00	0,00	0,00	10 300 000,00	10 300 000,00	0,00	0,00
2033	72 610 328,00	62 310 328,00	28 130 000,00	0,00	163 356,95	0,00	0,00	0,00	10 300 000,00	10 300 000,00	0,00	0,00
2034	72 810 328,00	62 510 328,00	28 130 000,00	0,00	57 564,21	0,00	0,00	0,00	10 300 000,00	10 300 000,00	0,00	0,00

Lp.	Wyszczególnienie	Wynik budżetu, X	w (tym):		4	4.1	z tego:		W (tym):	W (tym):	W (tym):	
			3	3.1			4.2	4.3				
				Kwota prognozowanej rodzajni budżetu przeznaczona na spłatę kredytów, pożyczek i wykup papierów wartościowych 5)		5.1	Kredyty, pożyczki, emitcje papierów wartościowych X	na pokrycie deficytu budżetu X	Koszty budżetowe z lat ubiegłych X 6)	na pokrycie deficytu budżetu X	Inne środki, z których mowa w art. 217 ust. 2 pkt 6) ustawy X	na pokrycie deficytu budżetu X
2024		-19 048 953,32	0,00		20 245 953,32	19 898 750,00	19 898 750,00	-8 898 750,00	0,00	0,00	49	481
2025		3 189 672,00	3 189 672,00		0,00	0,00	0,00	0,00	0,00	0,00	0,00	0,00
2026		3 189 672,00	3 189 672,00		0,00	0,00	0,00	0,00	0,00	0,00	0,00	0,00
2027		3 189 672,00	3 189 672,00		0,00	0,00	0,00	0,00	0,00	0,00	0,00	0,00
2028		3 189 672,00	3 189 672,00		0,00	0,00	0,00	0,00	0,00	0,00	0,00	0,00
2029		1 989 672,00	1 989 672,00		0,00	0,00	0,00	0,00	0,00	0,00	0,00	0,00
2030		1 989 672,00	1 989 672,00		0,00	0,00	0,00	0,00	0,00	0,00	0,00	0,00
2031		1 989 672,00	1 989 672,00		0,00	0,00	0,00	0,00	0,00	0,00	0,00	0,00
2032		1 989 672,00	1 989 672,00		0,00	0,00	0,00	0,00	0,00	0,00	0,00	0,00
2033		1 989 672,00	1 989 672,00		0,00	0,00	0,00	0,00	0,00	0,00	0,00	0,00
2034		1 989 672,00	1 989 672,00		0,00	0,00	0,00	0,00	0,00	0,00	0,00	0,00

5) Inne przeznaczenie rodzaju budżetowej wydatkowej wyliczenia w odniesieniu do wieloletniej perspektywy finansowej.

6) W składowej tabeli, jeżeli środki pieniężne znajdujące się na rachunku budżetu przedsiębiorstwa z nowymi poprawkami, kwota z powyższych zmian (rodzajni), o której mowa w art. 217 ust. 2 pkt 6 ustawy.

Lp.	Rozchody budżetu z tegoż										W tym:	Różnica między dochodami budżetu a wydatkami budżetu *	Różnica między dochodami budżetu a wydatkami budżetu *	Różnica między dochodami budżetu a wydatkami budżetu *
	inne wydatki przewidziane w art. 242 ustawy o finansach publicznych, w tym wydatki na realizację zadań z zakresu													
	z tegoż													
kwota wyliczona z tytułu wdrażania planu wydatków określonego w art. 243 ust. 1b ustawy	kwota wyliczona z tytułu wdrażania planu wydatków określonego w art. 243 ust. 1b ustawy	kwota wyliczona z tytułu wdrażania planu wydatków określonego w art. 243 ust. 1b ustawy	kwota wyliczona z tytułu wdrażania planu wydatków określonego w art. 243 ust. 1b ustawy	kwota wyliczona z tytułu wdrażania planu wydatków określonego w art. 243 ust. 1b ustawy	kwota wyliczona z tytułu wdrażania planu wydatków określonego w art. 243 ust. 1b ustawy	kwota wyliczona z tytułu wdrażania planu wydatków określonego w art. 243 ust. 1b ustawy	kwota wyliczona z tytułu wdrażania planu wydatków określonego w art. 243 ust. 1b ustawy	kwota wyliczona z tytułu wdrażania planu wydatków określonego w art. 243 ust. 1b ustawy	kwota wyliczona z tytułu wdrażania planu wydatków określonego w art. 243 ust. 1b ustawy	kwota wyliczona z tytułu wdrażania planu wydatków określonego w art. 243 ust. 1b ustawy				
2024	0,00	0,00	0,00	0,00	0,00	0,00	0,00	0,00	0,00	0,00	0,00	-2 808 829,10	-2 288 425,78	
2025	x	x	x	x	x	x	x	x	x	x	x	5 514 419,13	5 250 004,00	
2026	x	x	x	x	x	x	x	x	x	x	x	5 250 004,00	5 250 004,00	
2027	x	x	x	x	x	x	x	x	x	x	x	6 250 004,00	6 250 004,00	
2028	x	x	x	x	x	x	x	x	x	x	x	6 000 004,00	6 000 004,00	
2029	x	x	x	x	x	x	x	x	x	x	x	6 185 586,41	6 185 586,41	
2030	x	x	x	x	x	x	x	x	x	x	x	4 789 672,00	4 789 672,00	
2031	x	x	x	x	x	x	x	x	x	x	x	4 789 672,00	4 789 672,00	
2032	x	x	x	x	x	x	x	x	x	x	x	4 789 672,00	4 789 672,00	
2033	x	x	x	x	x	x	x	x	x	x	x	4 789 672,00	4 789 672,00	
2034	x	x	x	x	x	x	x	x	x	x	x	4 789 672,00	4 789 672,00	

* Skorygowanie o środki dotyczące odpisów w art. 242 ustawy o finansach publicznych, w tym wydatki na realizację zadań z zakresu

Wyszczególnienie

Lp	81		82		83		84		85	
	811	812	821	822	831	832	841	842	851	852
2024	0,11%	-2,99%	-1,1%	26,71%	26,34%	TAK	TAK	Informacja o sterowaniu wydatkami	Informacja o sterowaniu wydatkami	TAK
2025	0,82%	13,23%	X	22,41%	22,84%	NAK	TAK	Informacja o sterowaniu wydatkami	Informacja o sterowaniu wydatkami	TAK
2026	0,50%	12,44%	X	13,41%	14,07%	TAK	TAK	Informacja o sterowaniu wydatkami	Informacja o sterowaniu wydatkami	TAK
2027	7,93%	13,85%	X	13,75%	12,41%	TAK	TAK	Informacja o sterowaniu wydatkami	Informacja o sterowaniu wydatkami	TAK
2028	7,45%	12,7%	X	14,33%	15,23%	TAK	TAK	Informacja o sterowaniu wydatkami	Informacja o sterowaniu wydatkami	TAK
2029	4,73%	12,14%	X	12,96%	13,53%	TAK	TAK	Informacja o sterowaniu wydatkami	Informacja o sterowaniu wydatkami	TAK
2030	4,51%	3,45%	X	6,09%	9,73%	TAK	TAK	Informacja o sterowaniu wydatkami	Informacja o sterowaniu wydatkami	TAK
2031	4,29%	3,23%	X	-0,29%	12,05%	TAK	TAK	Informacja o sterowaniu wydatkami	Informacja o sterowaniu wydatkami	TAK
2032	4,05%	6,98%	X	-1,64%	11,84%	TAK	TAK	Informacja o sterowaniu wydatkami	Informacja o sterowaniu wydatkami	TAK
2033	3,87%	6,73%	X	-1,23%	11,29%	TAK	TAK	Informacja o sterowaniu wydatkami	Informacja o sterowaniu wydatkami	TAK
2034	3,59%	6,51%	X	-0,70%	10,70%	TAK	TAK	Informacja o sterowaniu wydatkami	Informacja o sterowaniu wydatkami	TAK

Uwzględnienie relacji z art. 245 (poz. 6.3, 6.3.1, 6.4 i 9.4.1) zaciągnięcia zobowiązań według strumienia 7.1.1.1.1

Finansowane programów, projektów lub zadań realizowanych z udziałem środków, z których mowa w art. 5 ust. 1 pkt 2 i 3 ustawy.

Lp.	w tym:		w tym:		w tym:		w tym:		w tym:
	Dochody budżeta na programy, projekty lub zadania finansowane z udziałem środków, z których mowa w art. 5 ust. 1 pkt 2 i 3 ustawy*	Dobycie i środki o charakterze budżetowym na realizację programów, projektów lub zadań finansowanego z udziałem środków, z których mowa w art. 5 ust. 1 pkt 2 i 3 ustawy*	Dochody majątkowe na programy, projekty lub zadania finansowane z udziałem środków, z których mowa w art. 5 ust. 1 pkt 2 i 3 ustawy	Dochody majątkowe na programy, projekty lub zadania finansowane z udziałem środków, z których mowa w art. 5 ust. 1 pkt 2 i 3 ustawy	Wycinki budżeta na programy, projekty lub zadania finansowane z udziałem środków, z których mowa w art. 5 ust. 1 pkt 2 i 3 ustawy*	Wycinki budżeta na programy, projekty lub zadania finansowane z udziałem środków, z których mowa w art. 5 ust. 1 pkt 2 i 3 ustawy*	Wycinki budżeta na programy, projekty lub zadania finansowane z udziałem środków, z których mowa w art. 5 ust. 1 pkt 2 i 3 ustawy*	Wycinki budżeta na programy, projekty lub zadania finansowane z udziałem środków, z których mowa w art. 5 ust. 1 pkt 2 i 3 ustawy*	
2024	0,00	0,00	3 283 500,54	3 283 500,94	0,00	0,00	0,00	0,00	0,00
2025	0,00	0,00	0,00	0,00	0,00	0,00	0,00	0,00	0,00
2026	0,00	0,00	0,00	0,00	0,00	0,00	0,00	0,00	0,00
2027	0,00	0,00	0,00	0,00	0,00	0,00	0,00	0,00	0,00
2028	0,00	0,00	0,00	0,00	0,00	0,00	0,00	0,00	0,00
2029	0,00	0,00	0,00	0,00	0,00	0,00	0,00	0,00	0,00
2030	0,00	0,00	0,00	0,00	0,00	0,00	0,00	0,00	0,00
2031	0,00	0,00	0,00	0,00	0,00	0,00	0,00	0,00	0,00
2032	0,00	0,00	0,00	0,00	0,00	0,00	0,00	0,00	0,00
2033	0,00	0,00	0,00	0,00	0,00	0,00	0,00	0,00	0,00
2034	0,00	0,00	0,00	0,00	0,00	0,00	0,00	0,00	0,00

Lp	Informacje uzupełniające o wybranych kategoriach finansowych												
	Wyszczególnienie	w tym		10.1	z tego:		10.7	10.8	10.9	10.10			
		na programy, projekty lub zadania finansowane z udziałem środków, o których mowa w art. 5 ust. 1 pkt 2 i 3 ustawy	Wydatki majątkowe na programy, projekty lub zadania finansowane z udziałem środków, o których mowa w art. 5 ust. 1 pkt 2 ustawy		finansowane środkami budżetowymi w art. 5 ust. 1 pkt 2 ustawy	Wydatki obce					bezsporne	majątkowe	Wydatki budżete na pokrycie mającego wytwó finansowego samodzielnego publicznego zakładu opieki zdrowotnej
2024	4 775 895,08	4 776 895,06	2 921 641,49	32 931 560,56	440 000,00	32 491 560,56	0,00	0,00	0,00	0,00	0,00	0,00	0,00
2025	2 957 234,05	2 957 234,09	1 846 482,77	15 327 286,95	542 560,00	15 789 846,95	0,00	0,00	0,00	0,00	0,00	0,00	0,00
2026	2 200 000,00	2 000 000,00	1 362 113,00	9 099 500,00	350 000,00	7 739 500,00	0,00	0,00	0,00	0,00	0,00	0,00	0,00
2027	2 000 000,00	2 000 000,00	1 362 113,00	4 500 000,00	0,00	4 500 000,00	0,00	0,00	0,00	0,00	0,00	0,00	0,00
2028	0,00	0,00	0,00	0,00	0,00	0,00	0,00	0,00	0,00	0,00	0,00	0,00	0,00
2029	0,00	0,00	0,00	0,00	0,00	0,00	0,00	0,00	0,00	0,00	0,00	0,00	0,00
2030	0,00	0,00	0,00	0,00	0,00	0,00	0,00	0,00	0,00	0,00	0,00	0,00	0,00
2031	0,00	0,00	0,00	0,00	0,00	0,00	0,00	0,00	0,00	0,00	0,00	0,00	0,00
2032	0,00	0,00	0,00	0,00	0,00	0,00	0,00	0,00	0,00	0,00	0,00	0,00	0,00
2033	0,00	0,00	0,00	0,00	0,00	0,00	0,00	0,00	0,00	0,00	0,00	0,00	0,00
2034	0,00	0,00	0,00	0,00	0,00	0,00	0,00	0,00	0,00	0,00	0,00	0,00	0,00

Załącznik Nr 2
do Uchwały Nr2024
Rady Gminy Darłowo
z dnia 30 października 2024 r

Objaśnienia wartości przyjętych w wieloletniej prognozie finansowej Gminy Darłowo na lata 2024 - 2034

1. Dotyczy dochodów na lata 2024-2034 wykazanych w poz.1:

Dochody bieżące zaplanowane na lata 2024 – 2034 szacuje się na poziomie lat poprzednich, z niewielkim wzrostem podyktowanym rozwojem infrastruktury na terenie Gminy Darłowo powodującym wzrost podatków i opłat, jak również wzrost stawek podatkowych i opłat. Ponadto Gmina uzyskuje dochody w formie dotacji na dofinansowanie zadań zarówno bieżących jak i majątkowych. W 2024 roku realizujemy zadania w zakresie infrastruktury drogowej oraz kanalizacyjnej w ramach programu Polski Ład, na które otrzymujemy dotację w wysokości na 2024 roku 20 122 157,82 zł.

W wyniku zmian Uchwała Nr LXXX.760.2024 Rady Gminy Darłowo z dnia 23 lutego 2024 roku zwiększono dochody z tytułu środków na realizację zadań inwestycyjnych drogowych w ramach Polskiego Ładu 7 063 931,11, środków unijnych na budowę kanalizacji sanitarnej 1 342 000,00 zł oraz subwencji rozwojowej 410 035,00 zł, na wypłatę dodatku osłonowego 180 282,96 zł.

W wyniku zmian Uchwała Rady Gminy Darłowo Nr LXXXII.768.2024 z dnia 02 kwietnia 2024 r zwiększono dochody o kwotę 3 213 534,60 zł z tytułu dochodów majątkowych na kwotę 2 593 721,64 zł (m.in. dotacje Polski Ład 787 631,63 oraz dofinansowanie na zadanie inwestycyjne drogowe 1 806 090,01) z tytułu dochodów bieżących 627 235,96 zł (dotacje na zadania bieżące m.in. dodatek osłonowy, wybory samorządowe, Pomoc Ukrainie)

Zmiany Uchwałą Rady Gminy Darłowo Nr II.14.2024 z dnia 20 maja 2024 roku

Zwiększono dochody o kwotę 8 120 392,80 zł m.in. zwrot podatku VAT za wykonane sieci wodno-kanalizacyjnych w kwocie 1 707 171,07 zł, otrzymanej dotacji na przebudowę drogi w Kopnicy 627 503,67 zł, z tytułu subwencji oświatowej na wynagrodzenia dla nauczycieli 3 907 663,00 zł, dotacja za wykonane zadanie inwestycyjne rewitalizacja Bukowo Morskie, Pęciszewko 295 828,94 zł, na dotacja na zadanie cyberbezpieczny samorząd 186 097,50 zł. Ponadto zarządzeniami Wójta Gminy Darłowo zwiększono dochody o kwotę 1 320 892,40 zł m.in. zwrot podatku akcyzowego producentom rolnym 883 811,93 zł, dodatek osłonowy 180 721,48 zł, wybory samorządowe 163 347,00 zł, pomoc uchodźcom z Ukrainy 56 998,00 zł.

Zmiany Uchwała Rady Gminy Darłowo Nr IV.25.2024 z dnia 01 lipca 2024 rok

Zwiększono dochody bieżące o kwotę 781 089,61 zł z tytułu dotacji otrzymanych z budżetu państwa na realizację zadań własnych i zleconych oraz odzyskanego podatku VAT (wprowadzanych zarządzeniami). Zwiększono również dochody majątkowe w kwocie 935 187,13 zł z przeznaczeniem na realizację zadania inwestycyjnego Przebudowa dróg w m. Kowalewiczki (dofin. z FOGR).

W wyniku zmian w WPF Uchwałą Rady Gminy Darłowo Nr V.33.2024 z dnia 12 sierpnia 2024 roku

Dokonano zwiększenia dochodów z tytułu dotacji oraz otrzymanych środków na zadania bieżące w kwocie 88 343,86 zł,

dotacji na zadania inwestycyjne Granty Sołeckie 45 000,00 zł
Zwrot środków unijnych z PROW na zadanie wykonane w 2023 roku 41 738,00 zł.

Na zdaniu dotyczącym remontu wnętrza i więźby dachowej w kościele w Kowalewiczach zmniejsza się po stronie dochodów kwotę 979 000,00 zł (dofinansowanie Polski Ład). Zadanie realizowane będzie w latach 2025-2026

W wyniku powyższych zmian dochody na 2024 rok zmniejszają się o kwotę 884 694,40 zł.

W wyniku zmian WPF Uchwałą Rady Gminy Darłowo Nr.....2024 z dnia 30 października 2024 roku Dokonano zwiększenia dochodów bieżących o kwotę 2 274 100,07 zł z tytułu dotacji na zadania zlecone, własne, środki Fszu Pomocy Ukrainie, opłaty za zezwolenia na sprzedaż alkoholu. Dochody majątkowe wzrosły o kwotę 143 938,91 zł m.in z tytułu zwrotu wykonanych wydatków funduszu sołeckiego, środków Polski Ład.

2. Dotyczy wydatków na lata 2024-2034 wykazanych w poz. 2

Zaplanowane wydatki bieżące mają tendencję wzrostową, która jest spowodowana wzrostem kosztów wykonywanych zadań czy to bieżących, czy też majątkowych przez Gminę (np.: budowa oświetlenia ulicznego, utrzymanie obiektów mienia gminnego, utrzymanie stanowisk pracy, opłaty energii, gazu). Wzrost tych kosztów (najniższego wynagrodzenia, cen gazu, energii) w 2024 roku spowodował, że nie bilansuje się art.242 tj. dochody bieżące są niższe od wydatków bieżących. W celu zaniechania tej nierówności Gmina Darłowo będzie poczyniała kroki zmierzające do prawidłowej relacji art.242. Uważamy, że na koniec 2024 roku w/w relacja będzie wyrównana, ponieważ zamierzamy wprowadzić pewne oszczędności w kierunku wydatków bieżących.

Uchwałą Rady Gminy Darłowo Nr LXXX.760.2024 z dnia 23 lutego 2024 r zwiększono wydatki na zadania inwestycyjne drogowe w ramach Polskiego Ładu, kanalizacji sanitarnej ze środków unijnych, dotację dla Szpitala Powiatowego na zakup tomografu komputerowego, dla Powiatu na realizację transportu lokalnego, budowę sali gimnastycznej w Dąbkach na ogólną kwotę 9 193 881,07 zł

W wyniku zmian Uchwałą Rady Gminy Darłowo NrLXXXII.768.2024 z dnia 02 kwietnia 2024 r zwiększono wydatki o kwotę 3 213 534,60 zł z tytułu wydatków majątkowych na kwotę 2 593 721,64 zł (m.in. dotacje Polski Ład 787 631,63 oraz dofinansowanie na zadanie inwestycyjne drogowe1 806 090,01) z tytułu wydatków bieżących 627 235,96 zł (dotacje na zadania bieżące m.in. dodatek osłonowy, wybory samorządowe, Pomoc Ukrainie)

Zmiany Uchwałą Rady Gminy Darłowo Nr II.14.2024 z dnia 20 maja 2024 roku

Zwiększono wydatki o kwotę 6 846 453,72 zł m.in. z przeznaczeniem na wydatki majątkowe w kwocie 1 340 426,17 zł .W szczególności inwestycjedrogowe,oświetlenieuliczne,budowasieciwodno-kanalizacyjnych.Natomist na wydatki bieżące zwiększono 5 506 027,55 zł z przeznaczeniem na wynagrodzenia dla nauczycieli w związku z podwyżkami oraz dotacja dla szkół społecznych 3 957 663,00 zł, remonty dróg 200 000,00 zł, przeniesiono 1 000 000,00 zł na remont zabytków z wydatków majątkowych na dotację, przeciwdziałanie alkoholizmowi 56 314,15 zł. Zarządzeniami Wójta Gminy Darłowo zwiększono wydatki o kwotę1 320 892,40 zł m.in. zwrot podatku akcyzowego producentom rolnym 883 811,93 zł, dodatek osłonowy 180 721,48 zł, wybory samorządowe 163 347,00 zł, pomoc uchodźcom z Ukrainy 56 998,00 zł.

Zmiana Uchwałą Rady Gminy Darłowo Nr IV.25.2024 z dnia 01 lipca 2024 rok.

Dokonano zwiększenia wydatków bieżących o kwotę 646 749,91 zł z tytułu m.in. dotacji na realizację zadań własnych oraz zleconych, zmianie uległy również wydatki majątkowe o kwotę 1 088 063,42 zł z tytułu m.in. dotacji na zadanie inwestycyjne 935 178,13 zł, na budowę oświetlenia zwiększono 140 000,00 zł.

W wyniku zmian w WPF Uchwałą Rady Gminy Darłowo NrV.33.2024 z dnia 12 sierpnia 2024 roku Ogółem wydatki ulegają zmniejszeniu o kwotę 884 694,40 zł. Na zdaniu dotyczącym remontu wnętrza i więźby dachowej w kościele w Kowalewiczach zmniejsza się po stronie wydatków kwotę 1 000 000,00 zł. Zadnie realizowane będzie w latach 2025-2026

W wyniku zmian Uchwałą Rady Gminy Darłowo Nr2024 z dnia 30 października 20 wydatki bieżące wzrosły o kwotę 2 486 642,44 zł

z tytułu dotacji na świadczenia rodzinne realizacje zadań z zakresu pomocy społecznej, zadań zleconych tj. dowody osobiste, zdarzenia USC, środki w ramach Funduszu Pomocy Ukrainie, z tytułu wydatków na przeciwdziałanie alkoholizmowi, udziałów w PIT, subwencji uzupełniającej. Wydatki majątkowe zmniejszyły się o kwotę 68 603,46 zł, w wyniku zmian fszu sołeckiego oraz zmiana w planie wydatków majątkowych dotyczących oświetlenia ulicznego.

3. Dotyczy wyników budżetu na lata 2024-2034 :

W budżecie na 2024 rok planuje się deficyt, który zostanie pokryty przychodami m.in. z kredytów w wysokości 18 696 750,00 zł, oraz spłaty udzielonych pożyczek 303 250,00 zł, natomiast w latach 2025-2034 budżet zamyka się nadwyżką, którą przeznacza się na spłatę wcześniej zaciągniętych kredytów. **Zmiany Uchwałą Rady Gminy Darłowo Nr II.14.2024 z dnia 20 maja 2024 roku.** Wynik budżetu uległ zmianie i zwiększył się o kwotę 40 953,32 zł, z tytułu niewykorzystanych wydatków z przeciwdziałania alkoholizmowi w 2023 roku.

4. Dotyczy przeznaczenia nadwyżki budżetu na lata 2025-2034

Budżet w latach 2025-2034 planuje się nadwyżkę, która zostanie przeznaczona na spłatę planowanego do zaciągnięcia kredytu.

5. Dotyczy sposobu sfinansowania deficytu budżetu w roku 2024 :

W 2024 roku prognozowany deficyt zostanie sfinansowany przychodami z tytułu zaciągniętych kredytów 18 696 750,00 zł, spłata udzielonych pożyczek w latach ubiegłych w kwocie 303 250,00 zł.

Zmiany Uchwałą Rady Gminy Darłowo Nr II.14.2024 z dnia 20 maja 2024 rok.

Dokonano zmiany źródeł finansowania deficytu budżetu na 2024 rok tj. budżet będzie finansowany niezmiennie z zaciągniętych kredytów w wysokości 18 696 750,00 zł, ze spłaty udzielonych pożyczek 290 250,00 zł i wolnych środków z lat ubiegłych 59 953,32 zł.

Zmiana Uchwałą Rady Gminy Darłowo Nr z dnia 30 października 2024 rok

Wydatki bieżące wzrosły o kwotę 2 486 642,44 zł z tytułu otrzymanych dotacji na realizację zadań z zakresu pomocy społecznej, świadczeń rodzinnych, dowodów osobistych i zdarzeń USC. Różnych dochodów tj. wydatków związanych z przeciwdziałania alkoholizmowi.

6. Dotyczy przychodów w 2024 roku

Prognozowane przychody w 2024 roku wynoszą 20 200 000,00 zł, pochodzące z planowanych do zaciągnięcia kredytów na występujący deficyt

18 696 750,00 zł na spłatę wcześniej zaciągniętych zobowiązań z tytułu kredytu w wysokości 1 200 000,00 zł, oraz spłata udzielonych pożyczek w latach ubiegłych w kwocie 303 250,00 zł.

Zmiany Uchwałą Rady Gminy Darłowo Nr II.14.2024 z dnia 20 maja 2024 roku

Przychody uległy zmianie o kwotę 46 953,32 zł z tytułu wolnych środków z przeznaczeniem na niewykorzystane środki na przeciwdziałania alkoholizmowi w 2023 roku w kwocie 46 953,32 zł, oraz o kwotę 13 000,00 zł zmniejszono przychody z tytułu spłaty udzielonych pożyczek a zwiększono z tytułu wolnych środków z lat ubiegłych. Planowano udzielenia pożyczek w 2023 roku na kwotę 303 250,00 zł, natomiast udzielono 290 250,00 zł, która to kwota będzie stanowiła finansowanie deficytu budżetu.

7. Dotyczy rozchodów w 2024 roku

Zaplanowane rozchody na lata 2024 – 2034 przeznacza się na spłatę zaciągniętych pożyczek i kredytów.

8. Dotyczy długu publicznego na koniec w latach 2024-2034

Gmina Darłowo w 2023 roku zaplanowała zaciągnięcie kredytu na występujący deficyt w wysokości 13 000 000,00 zł, ostatecznie planuje się zaciągnąć kredyt do wysokości 6 000 000,00 zł, z karencją spłaty od 2024 r. Wobec powyższego dług Gminy na koniec 2023 roku wynosił będzie 6 000 000,00 zł, natomiast na koniec 2024 roku dług Gminy Darłowo planuje się w wysokości 24 969 750,00 zł.

Określony planowany dług na koniec każdego roku poczynając od 2024 ma tendencję malejącą i nie przekracza dopuszczalnych limitów wyznaczonych przez ustawę o finansach publicznych.

Gmina Darłowo nie posiada żadnych niestandardowych instrumentów finansowych, które powodowałyby zobowiązania z niestandardowych tytułów dłużnych wynikających z ustawy o finansach publicznych.

Uzasadnienie do zmian w WPF na lata 2024-2034 Uchwała Nr2024
Rady Gminy Darłowo z dnia 30 października 2024 r.

Przychody nie uległy zmianie .

Rozchody nie uległy zmianie .

Dług nie uległ zmianie

Planowany dług Gminy Darłowo na 2024 rok wynosi

Z tytułu

1. kredytów 19 896 750,00 zł plus 6 000 000,00 (kredyt zaciągnięty w 2023 roku).

Ponadto Gmina Darłowo informuje , że nie posiada zadłużenia z tytułu

1.wyemitowanych papierów wartościowych opiewających na wierzytelności pieniężne,

2.wymagalnych zobowiązań ,

3.instrumentów niestandardowych

Budżet po dokonanych zmianach zamyka się następującymi kwotami :

Dochody		111 993 993,64 zł
W tym: dochody bieżące	72 878 850,12 zł	
dochody majątkowe	39 115 143,52 zł	
Wydatki		131 040 946,96
W tym: wydatki bieżące	75 487 479,22 zł	
Wydatki majątkowe	55 553 467,74 zł	
Deficyt w kwocie		19 046 953,32 zł
który zostanie pokryty przychodami z tytułu zaciągniętych kredytów 18 696 750,00 zł, ze spłaty wcześniej udzielonych pożyczek w kwocie 290 250,00 zł oraz wolnych środków w kwocie 59 953,32 zł		

Przedsięwzięcia uległy zmianie

Wprowadzono zadania pn.

- 1."Opracowanie Gminnego Programu Rewitalizacji na lata 2026-2035". Nakłady wynoszą 151 000 zł. Wykonanie zadania przypada na lata 2024-2025,
- 2."Opracowanie strategii Rozwoju Gminy Darłowo na lata 2026-2035. Realizacja zadania przypada na lata 2024-2025 . Nakłady wynoszą 72 200,00 zł,
- 3."Opracowanie Ekofizjografii Gminy Darłowo". Realizacja zadania przypada na lata 2024-2025.Nakłady wynoszą 39 360,00 zł.
- 4."Przebudowa i rozbudowy ujęcia i stacji uzdatniania wody w miejscowości Zakrzewo" nakłady wynoszą 4 200 000,00 zł. Realizacja w latach 2025-2027.

WOJCI GMINY DARŁOWO
mgr inż. Radosław Głazewski

Wykaz przedsięwzięć do WPF

Załącznik Nr 3.
do Uchwały Nr .../2024
Rady Gminy Darłowo
z dnia 30 października 2024 rok

kwasy w zł.

Lp.	Nazwa i cel	Jednostka odpowiedzialna lub koordynująca	Okres realizacji		Łączne nakłady finansowe	Limit 2024	Limit 2025	Limit 2026	Limit 2027	Limit zobowiązań
			Od	Do						
1	Municipalność - przedsięwzięcia objęte 17.1.1.1.2.1.3				0,00	0,00	0,00	0,00	0,00	0,00
1.1	Municipalność - biuro				1 580 000,00	0,00	0,00	0,00	0,00	1 580 000,00
1.1.1	Municipalność - biuro				0,00	0,00	0,00	0,00	0,00	0,00
1.1.2	Municipalność - biuro				1 580 000,00	0,00	0,00	0,00	0,00	1 580 000,00
1.1.2.1	Wydatki na programy, projekty lub zadania związane z programami realizowanymi z udziałem środków, o których mowa w art.5 ust.1 pkt 2 i 3 ustawy z dnia 27 sierpnia 2009 r. o finansach publicznych (Dz.U. Nr 157, poz.1240, z późn.zm.), z tego:				9 417 323,18	2 657 234,09	2 000 000,00	2 000 000,00	2 750 089,09	9 417 323,18
1.1.2.1.1	Municipalność - biuro				0,00	0,00	0,00	0,00	0,00	0,00
1.1.2.1.2	Municipalność - biuro				9 417 323,18	2 657 234,09	2 000 000,00	2 000 000,00	2 750 089,09	9 417 323,18
1.1.2.1.19	PRZEBUDOWA DRÓG GMINNYCH W MIEJSCOWOŚCI CIŚMOWO -	URZĄD GMINY	2023	2025	4 345 015,18	2 273 507,59	2 273 007,59	0,00	0,00	4 548 015,18
1.1.2.1.20	CYBERBEZPIECZNY SAMORZĄD - ZAKUP URZĄDZEŃ I	URZĄD GMINY	2024	2025	721 328,00	287 081,50	434 226,50	0,00	0,00	751 308,00
1.1.2.1.21	PRZEBUDOWA STACJI UZDATNIANIA WODY W MIEJSCOWOŚCI ZAKRZEWO ORAZ BUDOWA ZBIORNIKA RETENCYJNEGO NA	URZĄD GMINY	2025	2027	4 160 000,00	0,00	160 000,00	2 000 000,00	2 000 000,00	4 160 000,00
1.2	Municipalność - biuro				0,00	0,00	0,00	0,00	0,00	0,00
1.2.1	Municipalność - biuro				0,00	0,00	0,00	0,00	0,00	0,00
1.2.2	Municipalność - biuro				0,00	0,00	0,00	0,00	0,00	0,00
1.3	Municipalność - biuro				82 630 000,00	0,00	15 260 880,00	6 000 000,00	0 500 000,00	84 390 880,00
1.3.1	Municipalność - biuro				1 500 000,00	440 000,00	5 600 000,00	3 800 000,00	0,00	11 340 000,00
1.3.1.1	ZMIANY PLANU ZAGOSPODAROWANIA PRZESTRZENNEGO -	URZĄD GMINY	2022	2026	1 920 000,00	240 000,00	380 000,00	380 000,00	0,00	1 170 000,00
1.3.1.2	OPRACOWANIE GMINNEGO PROGRAMU REWITALIZACJI NA LATA	URZĄD GMINY	2024	2025	151 000,00	0,00	151 000,00	0,00	0,00	151 000,00
1.3.1.3	OPRACOWANIE STRATEGII ROZWOJU GMINY DARŁOWO NA LATA	URZĄD GMINY	2024	2025	72 200,00	0,00	72 200,00	0,00	0,00	72 200,00
1.3.1.4	OPRACOWANIE EKOFIZJOGRAFI GMINY DARŁOWO - SSS	URZĄD GMINY	2024	2025	39 360,00	0,00	39 360,00	0,00	0,00	39 360,00
1.3.2	Municipalność - biuro				81 130 000,00	0,00	13 907 880,00	5 150 000,00	0 500 000,00	80 687 880,00
1.3.2.1	BUDOWA KANALIZACJI SANITARNEJ W STARYM JAROSŁAWIU -	URZĄD GMINY	2022	2027	4 500 000,00	0,00	800 000,00	2 000 000,00	2 000 000,00	4 500 000,00
1.3.2.3	BUDOWA SALI GIMNASTYCZNEJ PRZY SP W DARŁOWIE -	URZĄD GMINY	2020	2025	14 839 084,19	738 635,00	800 000,00	0,00	0,00	1 538 635,00
1.3.2.4	PRZEBUDOWA DRÓG GMINNYCH W MIEJSCOWOŚCI PORZECZE -	URZĄD GMINY	2022	2025	9 864 845,00	5 670 000,00	4 070 000,00	0,00	0,00	9 740 000,00

Lp.	Nazwa i ce	Jednostka odpowiedzialna lub koordynująca	Okres realizacji		Łączne nakłady finansowe	Limit 2024	Limit 2025	Limit 2026	Limit 2027	Limit zobowiązań
			Od	Do						
1.3.2.41	BUDOWA SYSTEMU KANALIZACJI SANITARNEJ W NADMORSKICH MIEJSCOWOŚCIACH GMINY DARŁOWO POLSKI ŁĄD - OCHRONA	URZĄD GMINY DARŁOWO	2021	2024	3 917 73,25	4 544 047,82	0,00	0,00	0,00	4 644 047,82
1.3.2.42	PRZEBUDOWA DRÓGI POWIATOWEJ W DOMASŁAWICACH -	URZĄD GMINY	2023	2024	150 000,00	10 000,00	0,00	0,00	0,00	10 000,00
1.3.2.44	PRZEBUDOWA TERENU PARKINGU W UZDROWISKU DĄBKU	URZĄD GMINY	2023	2024	4 021 500,00	2 398 250,00	0,00	0,00	0,00	2 398 250,00
1.3.2.45	PRZEBUDOWA ULIC ZIELONEJ, POLNEJ, ŁAKOWEJ I TURYSTYCZNEJ W MIEJSCOWOŚCI DĄBKU W GMINIE DARŁOWO POLSKI ŁĄD -	URZĄD GMINY DARŁOWO	2023	2024	1 295 526,71	8 350 863,81	0,00	0,00	0,00	6 350 863,81
1.3.2.46	PRZEBUDOWA DRÓG W MIEJSCOWOŚCI POPEGEROWSKIEJ	URZĄD GMINY	2023	2024	2 733 736,00	1 371 706,00	0,00	0,00	0,00	1 371 706,00
1.3.2.48	PRZEBUDOWA DRÓG W GMINIE DARŁOWO - INFRASTRUKTURA	URZĄD GMINY	2023	2024	391 360,00	351 982,00	0,00	0,00	0,00	391 360,00
1.3.2.49	PRZEBUDOWA DRÓG GMINNYCH W MIEJSCOWOŚCI WICIE -	URZĄD GMINY	2024	2025	8 316 385,50	5 444 131,42	2 672 255,48	0,00	0,00	8 316 385,90
1.3.2.50	PRZEBUDOWA DRÓG GMINNYCH W MIEJSCOWOŚCI KOPNICA -	URZĄD GMINY	2024	2025	3 594 370,54	2 778 775,42	2 774 715,42	0,00	0,00	3 553 550,84
1.3.2.51	PRZEBUDOWA DRÓG GMINNYCH W MIEJSCOWOŚCI BORYSZEWO	URZĄD GMINY	2024	2025	153 000,00	50 000,00	73 000,00	0,00	0,00	153 000,00
1.3.2.52	OPRACOWANIE DOKUMENTACJI PROJEKTOWEJ BUDOWY AMFITEATRU NA TERENIE UZDROWISKA DĄBKU - POPRAWA	URZĄD GMINY	2024	2025	123 732,00	53 000,00	76 752,00	0,00	0,00	123 732,00
1.3.2.53	REMONT WNĘTRZA I WIEŻBY DACHOWEJ KOŚCIOŁA FILIALNEGO PW. NAJŚWIETSZEGO SERCA PANA JEZUSA W KOWALEWICACH UMIARZE SOBÓZADZENIEM DOKUMENTACJI I KONSERWATORSKIEJ	URZĄD GMINY	2025	2026	1 200 000,00	0,00	960 500,00	538 500,00	0,00	1 200 000,00
1.3.2.54	PRZEBUDOWA I ROZBUDOWA UJĘCIA I STACJI UZDATNIANIA WODY W MIEJSCOWOŚCI ZAKRZEWO - RRR	URZĄD GMINY	2024	2027	4 200 000,00	0,00	500 000,00	3 200 000,00	500 000,00	4 200 000,00

Druk Nr 10/2024

RADCA PRAWNY
dr Maciej Jabłoński
- PROJEKT -

BIURO RADY
WPLYNEŁO

dn: 2024-10-21

Nr rejestru BR.0006.10.2024 IX

Przekazano Rada Gminy Darłowo

Uchwała Nr

Rady Gminy Darłowo

z dnia

w sprawie uchwalenia Programu współpracy Gminy Darłowo z organizacjami pozarządowymi oraz podmiotami prowadzącymi działalność pożytku publicznego na 2025 r.

Na podstawie art. 18 ust. 2 pkt 15 ustawy z dnia 8 marca 1990 r. o samorządzie gminnym (t.j. Dz.U. z 2024 r. poz. 1465 z późn. zm.) oraz art. 5a ust. 1 ustawy z 24 kwietnia 2003 r. o działalności pożytku publicznego i o wolontariacie (t.j. Dz. U. z 2024 r. poz. 1491)

Rada Gminy Darłowo uchwała, co następuje:

§ 1. Uchwała się Program współpracy Gminy Darłowo z organizacjami pozarządowymi oraz podmiotami prowadzącymi działalność pożytku publicznego na 2024 r., stanowiący do niniejszej uchwały.

§ 2. Wykonanie uchwały powierza się Wójtowi Gminy Darłowo.

§ 3. Uchwała wchodzi w życie po upływie 14 dni od publikacji w Dzienniku Urzędowym Województwa Zachodniopomorskiego.

WÓJT GMINY DARŁOWO
mgr inż. Radostaw Glazewski

Uzasadnienie

W świetle art. 5a ustawy o działalności pożytku publicznego i o wolontariacie konieczne jest podjęcie uchwały w sprawie **Rocznego Programu współpracy Gminy Darłowo z organizacjami pozarządowymi oraz podmiotami prowadzącymi działalność pożytku publicznego na 2025 r.**

Zadania wskazane w projekcie uchwały mieszczą się w poszczególnych sferach działalności pożytku publicznego, wymienionych w art. 4 ust. 1 ustawy o działalności pożytku publicznego i o wolontariacie.

Precyzyjne określenie wysokości środków finansowych przeznaczonych na realizację Rocznego Programu zostanie ustalone w uchwale budżetowej Rady Gminy w Darłowie na 2025 rok.

Przyjmując do realizacji Program współpracy z organizacjami pozarządowymi i innymi podmiotami, Gmina deklaruje budowanie dialogu obywatelskiego, chęć umocnienia lokalnych działań, stworzenia warunków do powstawania inicjatyw i struktur funkcjonujących na rzecz społeczności lokalnej oraz wyraża chęć realizacji zadań ustawowych w ścisłym współdziałaniu z podmiotami III sektora.

W związku z powyższym podjęcie wyżej wymienionej uchwały jest w pełni uzasadnione.

Pełnomocnik ds. współpracy
z organizacjami pozarządowymi

mgr Justyna Pacyna-Woźniak

Załącznik nr 1 do Uchwały nr

Wójta Gminy Darłowo

z dnia



Roczny program współpracy
Gminy Darłowo
z organizacjami pozarządowymi
na 2025 rok

Niniejszy program powstał przy udziale organizacji pozarządowych, zgodnie z Uchwałą Rady Gminy Darłowo Nr XXXVI/490/2010 z dnia z 26 października 2010r. w sprawie szczegółowego sposobu konsultowania z organizacjami pozarządowymi i podmiotami prowadzącymi działalność pożytku publicznego projektów prawa miejscowego w dziedzinach dotyczących działalności statutowej tych organizacji

	nr str.
1. Wstęp	3
2. Postanowienia ogólne	4
3. Cel główny i cele szczegółowe	6
4. Zasady współpracy	7
5. Zakres przedmiotowy	8
6. Formy współpracy	8
7. Priorytetowe zadania publiczne	10
8. Okres realizacji programu	11
9. Sposób realizacji programu	11
10. Wysokość środków planowanych na realizację programu	12
11. Sposoby oceny realizacji programu	12
12. Informacje o sposobie tworzenia programu oraz przebiegu konsultacji	13
13. Tryb powoływania i zasady działania Komisji Konkursowych do opiniowania ofert w otwartych konkursach ofert	13
14. Zasady zlecania zadań publicznych w trybie małych dotacji	16
15. Postanowienia końcowe	18

Organizacje pozarządowe, zgodnie z definicją określoną w ustawie z dnia 24 kwietnia 2003 roku o działalności pożytku publicznego i o wolontariacie (Dz.U. z 2024 roku, poz. 1491 z późn. zm.), to niebędące jednostkami sektora finansów publicznych w rozumieniu ustawy z dnia 27 sierpnia 2009 roku o finansach publicznych lub przedsiębiorstwami, instytucjami badawczymi, bankami i spółkami prawa handlowego będącymi państwowymi lub samorządowymi osobami prawnymi oraz niedziałające w celu osiągnięcia zysku, osoby prawne lub jednostki organizacyjne nieposiadające osobowości prawnej, którym odrębna ustawa przyznaje zdolność prawną, w tym fundacje i stowarzyszenia.

Z punktu widzenia Gminy Darłowo organizacje pozarządowe nazywane trzecim sektorem lub skrótowo NGO (z ang. non-governmental organisations) to istotny element, który od wielu lat jest kompetentnym partnerem realizacji zadań własnych. Współpraca ta opiera się na zapisach ustawy z dnia 24 kwietnia 2003 roku o działalności pożytku publicznego i o wolontariacie oraz uchwalonym corocznie Programie współpracy Gminy Darłowo z organizacjami pozarządowymi oraz innymi podmiotami, o których mowa w art. 3 ust. 3 ustawy. Zgodnie z w/w ustawą uchwalenie programu jest ustawowym obowiązkiem każdej jednostki samorządu terytorialnego a termin podjęcia stosowanego dokumentu upływa 30 listopada roku poprzedzającego.

Program współpracy jest podstawowym dokumentem określającym zasady polityki Gminy wobec organizacji pozarządowych podejmujących działania na rzecz mieszkańców. Dokument ten potwierdza otwartość samorządu na współpracę

z sektorem pozarządowym i stwarza warunki do dalszego jej rozwoju. Jednocześnie wyraża wolę współpracy opartej na partnerstwie, wymianie doświadczeń i dążenia do realizacji inicjatyw odpowiadającym potrzebom mieszkańców. Rozwój współpracy stanowi bardzo ważny element w budowaniu społeczeństwa demokratycznego, pozwala na spajanie i aktywizowanie społeczności lokalnej.

1. Współpraca z organizacjami pozarządowymi oraz podmiotami, o których mowa w art. 3 ust. 3 ustawy o działalności pożytku publicznego i o wolontariacie należy do zadań własnych gminy określonych w art. 7 ust 1 pkt 19 i art. 9 ust. 1 ustawy z dnia 8 marca 1990 roku o samorządzie gminnym (Dz. U. z 2024 roku, poz. 1465 z późn. zm.);
2. Ilekroć w programie jest mowa o:
 - 1) Gminie – należy przez to rozumieć gminę wiejską Darłowo;
 - 2) Radzie – należy przez to rozumieć Radę Gminy Darłowo;
 - 3) Wójcie – należy przez to rozumieć Wójta Gminy Darłowo;
 - 4) Urzędzie – należy przez to rozumieć Urząd Gminy w Darłowie;
 - 5) ustawie – należy przez to rozumieć ustawę z dnia 24 kwietnia 2003 roku o działalności pożytku publicznego i o wolontariacie (Dz.U. z 2024 roku, poz. 1491)
 - 6) organizacjach pozarządowych – należy przez to rozumieć organizacje pozarządowe oraz inne podmioty, o których mowa w art. 3 ust. 3 ustawy;
 - 7) konkursie – należy przez to rozumieć otwarty konkurs ofert, o którym mowa w art. 11 ust. 2 ustawy;

- 8) programie – należy przez to rozumieć Roczny program współpracy Gminy Darłowo z organizacjami pozarządowymi oraz podmiotami, o których mowa w art. 3 ust. 3 ustawy o działalności pożytku publicznego i o wolontariacie na 2025 rok;
- 9) dotacji – należy przez to rozumieć dotację w rozumieniu art. 127 ust. 1 lit. e), art. 151, art. 221 ustawy z dnia 27 sierpnia 2009 roku o finansach publicznych (Dz.U. z 2023 roku, poz. 1270 z późn. zm.);
- 10) konkursie ofert – należy przez to rozumieć otwarty konkurs ofert na realizację zadań publicznych, o którym mowa w art. 11 ust. 2 ustawy o działalności pożytku publicznego i o wolontariacie;
- 11) trybie pozakonkursowym – należy przez to rozumieć tryb zlecenia realizacji zadań publicznych organizacjom pozarządowym poza konkursem ofert, określony w art. 19a ww. ustawy;
- 12) stronie Gminy – należy przez to rozumieć adres internetowy www.gminadarlowo.pl.
3. Podstawą opracowania Programu współpracy Gminy Darłowo z organizacjami pozarządowymi na 2025 rok jest art. 5 i art. 5a ust. 1 ustawy.
4. Zakres współpracy obejmuje strefę zadań publicznych, o których mowa w art. 4 ust. 1 ustawy.
5. Program określa cele, formy, zasady i priorytetowe obszary współpracy Gminy z organizacjami pozarządowymi i innymi podmiotami, wysokość środków finansowych przeznaczonych na jego realizację.

Celem głównym programu jest wzmocnienie partnerstwa między Gminą, a organizacjami pozarządowymi. Cel ten ukierunkowany jest na definiowanie i zaspokajanie potrzeb mieszkańców Gminy oraz zwiększanie aktywności społecznej obywateli służące lepszemu rozpoznaniu i zaspokajaniu potrzeb społecznych w sposób skuteczny i efektywny.

Realizacji celu głównego służyć będą następujące cele szczegółowe:

- 1) określenie obszarów, kierunków i form współpracy pomiędzy Gminą a organizacjami;
- 2) inicjowanie i podtrzymywanie dialogu między Gminą a organizacjami;
- 3) podniesienie skuteczności i efektywności działań podejmowanych w sferze zadań publicznych;
- 4) promowanie nowatorskich i bardziej efektywnych działań na rzecz mieszkańców i ich otoczenia;
- 5) przeciwdziałanie wykluczeniu społecznemu osób i rodzin szczególnego ryzyka;
- 6) wspieranie działań prospołecznych, wolontarystycznych i filantropijnych;
- 7) wzmocnienie potencjału organizacji poprzez dostęp do informacji i szkoleń oraz wspieranie powstawania nowych organizacji;
- 8) wzmocnienie poczucia współtworzenia zasobów lokalnych, budowanie społeczeństwa obywatelskiego w oparciu o wszystkie grupy wiekowe: seniorów, dorosłych, młodzież i dzieci.

Współpraca pomiędzy Gminą a organizacjami odbywać się będzie na zasadach:

- 1 – pomocniczości – dążenie do poszerzania zakresu zadań zleconych organizacjom oraz wspieranie działania organizacji pozarządowych w zakresie jaki jest niezbędny do efektywnej realizacji podejmowanych przez nie zadań publicznych;
- 2 – suwerenności stron – polega na tym, iż strony mają prawo do niezależności i odrębności w samodzielnym definiowaniu i poszukiwaniu sposobów rozwiązywania problemów i zadań;
- 3 – partnerstwa – realizowana jest w zakresie uczestnictwa organizacji w identyfikowaniu potrzeb i problemów mieszkańców Gminy, wypracowaniu sposobów ich rozwiązania, definiowaniu zadań przeznaczonych do realizacji oraz w ocenie ich wykonania podejmowanie działań we współpracy opartej na wzajemnym szacunku, zaufaniu i uznaniu równorzędności stron;
- 4 – efektywności – strony planują działania i dążą do osiągnięcia do wspólnie określonych celów, podnoszenie efektów rzetelnej realizacji zadań oraz wywiązywania się z obowiązków wynikających z zawartych umów;
- 5 – jawności – działania stron są jawne, a wszelkie możliwości współpracy powinny być powszechnie znane, dostępne, jasne i zrozumiałe (procedury, kryteria podejmowania decyzji, zamiary, cele, wysokość środków).
- 6 – uczciwej konkurencji i wzajemnego poszanowania – wszyscy uczestnicy traktowani równorzędnie przy realizacji zadań publicznych (m.in. dostęp do informacji, jednakowe kryteria ocen dla podmiotów konkurujących).

Przedmiotowy zakres współpracy Gminy z organizacjami określa art. 7 ust. 1 ustawy z dnia 8 marca 1990 roku o samorządzie gminnym (Dz.U. z 2024 roku, poz. 1465 z późn. zm.) oraz art. 4 ust. 1 ustawy o działalności pożytku publicznego i o wolontariacie.

Gmina prowadzi działalność w sferze zadań publicznych, o których mowa w art. 4 ustawy, we współpracy z organizacjami pozarządowymi, prowadzącymi działalność pożytku publicznego w zakresie odpowiadającym zadaniom Gminy.

Formy współpracy Gminy z organizacjami pozarządowymi mają charakter pozafinansowy i finansowy.

1. Pozafinansowe formy współpracy to:

- wzajemne informowanie się o planowanych kierunkach działania i współdziałania w celu zharmonizowania tych kierunków poprzez: publikowanie informacji w Biuletynie Informacji Publicznej oraz na stronie internetowej Urzędu informacji o ogłoszonych i trwających konkursach dotyczących strefy publicznej, w tym także udzielanie informacji o istnieniu innych źródeł finansowania, zwłaszcza pochodzących z sektora prywatnego, funduszy celowych i prywatnych fundacji;
- dostosowanie form konsultacji do potrzeb organizacji pozarządowych;
- udzielanie rekomendacji organizacjom pozarządowym współpracującym z Gminą, które ubiegają o dofinansowanie z innych źródeł;

- możliwość objęcia patronatem Wójta przedsięwzięć realizowanych przez organizacje;
- możliwość zawarcia umowy partnerskiej czy o współpracy przy realizacji wspólnych projektów i inicjatyw na rzecz społeczności lokalnej poprzez wspólne opracowywanie i realizację projektów partnerskich;
- pomoc w nawiązywaniu kontaktów zewnętrznych, w tym pomoc w nawiązywaniu współpracy regionalnej, ponadregionalnej i międzynarodowej z partnerami o podobnym profilu działalności;
- współpraca w ramach innych wspólnych zespołów o charakterze doradczym i inicjatywnym tj. Radzie Seniorów Gminy Darłowo;
- udostępnianie organizacjom sali konferencyjnej w siedzibie Urzędu Gminy Darłowo w celu odbycia szkoleń, spotkań, konferencji oraz innych zasobów lokalowych na potrzeby organizacji na innych warunkach;
- budowanie dobrego wizerunku Gminy i organizacji pozarządowych m.in. poprzez wymianę dobrych praktyk pomiędzy przedstawicielami administracji publicznej a przedstawicielami organizacji;
- promowanie różnych form ekonomii społecznej oraz idei wolontariatu wśród organizacji oraz budowanie pozytywnego wizerunku organizacji jako pracodawców;
- dokonywanie wspólnej oceny współpracy pomiędzy przedstawicielami administracji publicznej i organizacjami.

2. Finansowe formy współpracy to:

- powierzanie wykonywania zadań publicznych wraz z udzieleniem dotacji na finansowanie ich realizacji. Gmina przekazuje organizacji pozarządowej realizację danego zadania i w konsekwencji przekazuje również środków na sfinansowanie całości kosztów jego wykonania,

- wspierania wykonywania zadań publicznych wraz z udzielaniem dotacji na dofinansowanie ich realizacji. Gmina przekazuje część środków na realizację zadania publicznego, pozostałą część kosztów realizacji zadania organizacja pozarządowa pokrywa we własnym zakresie lub z innych źródeł,
- zlecenie realizacji zadań publicznych następuje w trybie konkursu ofert oraz w trybie małych dotacji na podstawie oferty organizacji pozarządowej, chyba że przepisy odrębne przewidują inny tryb zlecenia. Zasady przyznawania dotacji w trybie konkursu ofert określone są w procedurze konkursowej, zaś małe dotacje określone w oddzielnym trybie.
- Gmina może zawierać umowy partnerskie z organizacjami pozarządowymi w celu wspólnej realizacji projektów finansowanych lub współfinansowanych ze środków Unii Europejskiej lub środków zewnętrznych, z uwzględnieniem wyboru partnera.
- w przypadku wystąpienia klęski żywiołowej, katastrofy naturalnej lub awarii technicznej w rozumieniu art. 3 ust. 1 ustawy z dnia 18 kwietnia 2002r. o stanie klęski żywiołowej Gmina może zlecić organizacjom pozarządowym realizację zadań publicznych z pominięciem trybu konkursu ofert.

Organizacje pozarządowe współpracujące finansowo z Gminą są zobowiązane do efektywnej promocji realizowanych zadań.

Przedmiotem współpracy Gminy z organizacjami jest realizacja zadań publicznych, o których mowa w art. 4 ust.1 ustawy, a w szczególności:

1) w obszarze wspierania i upowszechniania kultury fizycznej

a) działania wspierające i upowszechnianie kulturę fizyczną i sport,

2) w obszarze kultury, edukacji i rozwoju:

- a) działalność na rzecz rozwoju nauki, szkolnictwa wyższego, edukacji, oświaty i wychowania;
- b) działalność na rzecz kultury, sztuki, ochrony dóbr kultury i dziedzictwa narodowego;
- c) działania na rzecz integracji europejskiej oraz rozwijania kontaktów i współpracy między społeczeństwami.

3) w obszarze polityki społecznej:

- a) przeciwdziałanie uzależnieniom i patologiom społecznym,
- b) działalność na rzecz osób w wieku emerytalnym.

4) w obszarze działalności na rzecz organizacji pozarządowych oraz podmiotów wymienionych a art. 3 ust. 3 w zakresie określonym w art. 4 pkt 1-32a ustawy.

Niniejszym program realizowany będzie w okresie 1 stycznia 2025 roku do 31 grudnia 2025 roku.

Program realizowany będzie poprzez:

1. zlecenie realizacji zadań publicznych organizacjom pozarządowym,
2. konsultowanie z organizacjami pozarządowymi projektów aktów normatywnych w dziedzinach dotyczących ich działalności,
3. udzielanie organizacjom pozarządowym stałego wsparcia merytorycznego przez pracowników Urzędu,
4. organizowanie w miarę potrzeb lub informowanie o możliwości odbycia szkoleń adresowanych do organizacji pozarządowych,

5. promowanie działalności sektora pozarządowego.

Zaplanowana wysokość środków finansowych zostanie uchwalona w uchwale budżetowej na 2025r. i wyniesie kwotę minimum w wysokości 350.000,00 zł na realizację Programu. Gmina może odstąpić od realizacji niektórych założeń programu z przyczyn obiektywnych, w szczególności zmian w budżecie Gminy.

W terminie do dnia 31 maja 2026 roku Wójt Gminy Darłowo przedłoży Radzie sprawozdanie z realizacji niniejszego programu. Treść sprawozdania zostanie także opublikowana w Biuletynie Informacji Publicznej.

Sprawozdanie z programu powinno zawierać:

1. informację o ogłoszonych konkursach ofert na realizację zadań w 2025 roku,
2. liczbę umów zawartych na realizację zadań publicznych,
3. informację o wysokości planowanych i przyznanych środków finansowych z budżetu Gminy na realizację przez organizację pozarządowe zadań publicznych. Gmina podczas trwania realizacji programu sprawuje kontrolę prawidłowości wykonywania zadania poprzez podmioty programu.
4. informację o zrealizowanych zadaniach i działaniach o charakterze pozafinansowym z organizacjami.

Program współpracy Gminy Darłowo z organizacjami pozarządowymi i podmiotami wymienionymi w art.3 ust. 3 ustawy o działalności pożytku publicznego i o wolontariacie na rok 2025 utworzony zostanie na bazie projektu, który został przekazany do konsultacji organizacjom na zasadach określonych w Zarządzeniu Wójta Gminy Darłowo Nr KW.0050.106.2024 z dnia 25 września 2024 r., zgodnie z Uchwałą Rady Gminy Darłowo Nr XXXVI/490/2010 z dnia 26 października 2010 r. w sprawie szczegółowego sposobu konsultowania z organizacjami pozarządowymi i podmiotami prowadzącymi działalność pożytku publicznego projektów prawa miejscowego w dziedzinach dotyczących działalności statutowej tych organizacji.

1. Komisja konkursowa powołana zostanie zarządzeniem Wójta Gminy Darłowo celem opiniowania złożonych ofert.
2. W skład komisji wchodzi przedstawiciele organu wykonawczego – wskazani przez Wójta oraz osoby reprezentujące podmioty programu, z wyłączeniem osób reprezentujących podmioty programu biorące udział w konkursie.
3. Nabór na członków Komisji Konkursowej – przedstawicieli podmiotów programu, zostanie podany do publicznej wiadomości w Biuletynie Informacji Publicznej oraz stronie internetowej.

4. Członkowie komisji, przed przystąpieniem do jej prac, po zapoznaniu się z wykazem złożonych ofert, składają oświadczenie informujące o niezachodzeniu okoliczności powodujących konieczność ich wyłączenia lub pisemnie rezygnują z prac w komisji konkursowej.
5. W pracach komisji mogą uczestniczyć także z głosem doradczym, osoby posiadające specjalistyczną wiedzę w dziedzinie obejmującej zakres zadań publicznych, których dotyczy konkurs.
6. Posiedzenia komisji zwołuje i prowadzi Przewodniczący – wskazany z Zarządzeniu Wójta, a w przypadku jego nieobecności wyznaczony przez Wójta członek Komisji.
7. Skład komisji stanowią minimum 3 osoby.
8. Do ważności obrad komisji niezbędna jest obecność 3 osób.
9. Komisja konkursowa może działać bez udziału osób reprezentujących podmioty programu, jeżeli:
 - 1) żadna organizacja nie wskaże osób do składu komisji konkursowej, lub
 - 2) wskazane osoby nie wezmą udziału w pracach komisji konkursowej, lub
 - 3) wszystkie powołane w skład komisji konkursowej osoby podlegają wyłączeniu na podstawie art. 15 ust. 2d lub art. 15 ust. 2f ustawy.
10. Komisja konkursowa przy rozpatrywaniu ofert ocenia:
 - 1) możliwość realizacji zadania przez organizację pozarządową;
 - 2) kalkulację kosztów realizacji zadania publicznego, w tym w odniesieniu do zakresu rzeczowego zadania;
 - 3) skalę i poziom założonych rezultatów w ofercie;
 - 4) jakość wykonania zadania i kwalifikacje osób, przy udziale których organizacja pozarządowa będzie realizował zadanie publiczne;

5) planowany przez organizację pozarządową udział środków finansowych własnych lub/i środków pochodzących z innych źródeł na realizację zadania publicznego;

6) planowany wkład rzeczowy, osobowy, w tym świadczenia wolontariuszy i pracę społeczną członków;

7) uwzględnia analizę i ocenę realizacji zleconych zadań publicznych podmiotom, które w latach poprzednich realizowały zleczone zadania publiczne, biorąc pod uwagę rzetelność i terminowość oraz sposób rozliczenia otrzymanych na ten cel środków.

Szczegółowe kryteria i procedura oceny ofert w otwartym konkursie zawarte będą w regulaminie konkursowym określonym zarządzeniem Wójta.

11. Podstawowym kryterium decydującym o udzieleniu przez Gminę dotacji na realizację zadania publicznego jest działalność podmiotu programu na rzecz mieszkańców Gminy Darłowo.

12. W posiedzeniach komisji obsługę administracyjną zapewnia Pełnomocnik Wójta ds. współpracy z organizacjami pozarządowymi – odpowiedzialny za przeprowadzenie konkursu. Z prac komisji sporządza się protokół.

13. Konkurs ofert przeprowadza się także w sytuacji, gdy została zgłoszona tylko jedna oferta.

14. Informacje o rozstrzygnięciu konkursu wraz z wykazem ofert niespełniających wymogów formalnych jak również ofert, które nie otrzymały dotacji podawane są do publicznej wiadomości poprzez zamieszczenie w Biuletynie Informacji Publicznej, na stronie internetowej Urzędu oraz na tablicy informacyjnej Urzędu.

1. Zlecenie zadań publicznych o charakterze lokalnym do realizacji organizacjom pozarządowym i innym podmiotom w trybie małych dotacji (z uwzględnieniem wymagań art. 19a ustawy) może nastąpić, po ogłoszeniu naboru i dostępności środków na realizację zadań, na wniosek zainteresowanej organizacji przy zachowaniu łącznie następujących warunków:

- 1) wysokość dofinansowania i finansowania zadania publicznego nie przekracza 10.000,00 zł;
- 2) termin realizacji zadania nie może przekraczać 90 dni;
- 3) łączna kwota środków finansowych przekazywanych przez Gminę tej samej organizacji pozarządowej lub temu samemu innemu podmiotów, w tym samym roku kalendarzowym, nie może przekroczyć kwoty 20.000,00 zł;
- 4) wysokość środków finansowych przekazywanych przez Gminę w tym trybie nie może przekroczyć 20% dotacji planowanych w roku budżetowym na realizację zadań publicznych przez organizacje pozarządowe.

2. Uznając celowość realizacji zadania publicznego przez organizację pozarządową lub inny podmiot, Wójt zleca realizację zadania, o którym mowa w ust. 1, po złożeniu oferty.

3. W terminie nie dłuższym niż 7 dni roboczych od dnia wpływu do Urzędu oferta zamieszczona jest na okres 7 dni:

- 1) w Biuletynie Informacji Publicznej;
- 2) na stronie internetowej Urzędu;

- 3) w siedzibie Urzędu w miejscu przeznaczonym do zamieszczania ogłoszeń.
4. Każdy, w terminie 7 dni od zamieszczenia oferty w sposób, o którym mowa w ust. 3, może zgłosić uwagi dotyczące oferty.
5. Po upływie terminu, o którym mowa w ust. 4 oraz po rozpatrzeniu uwag, Wójt niezwłocznie zawiera umowę o wsparcie/powierzenie realizacji zadania publicznego.
6. Organizacje pozarządowe lub inne podmioty mogą z własnej inicjatywy złożyć w Urzędzie wnioski o realizację zadania publicznego.
7. Gmina rozpatruje w trybie art. 12 ustawy celowość zgłoszonych zadań publicznych, o których mowa w ust. 2 biorąc pod uwagę stopień w jakim wniosek odpowiada priorytetowym zadaniom publicznym, zapewnienie wysokiej jakości wykonania danego zadania, dostępność środków finansowych na jego realizację oraz korzyści wynikające z realizacji tego zadania przez podmioty Programu.
8. Jeżeli dane zadanie można zrealizować efektywniej, powierzenie może nastąpić w innym trybie niż udzielenie dotacji w drodze otwartego konkursu ofert, w szczególności poprzez zakup usług na zasadach i w trybie określonym w przepisach o zamówieniach publicznych.
9. Na wniosek organizacji pozarządowej lub innego podmiotu Urząd może zlecić realizację zadania publicznego o charakterze lokalnym w trybie małych dotacji.
10. Zadanie publiczne może być realizowane w ramach inicjatywy lokalnej zgodnie z zasadami wynikającymi z ustawy oraz Uchwałą Nr XLIV.426.2018 Rady Gminy Darłowo z dnia 31 stycznia 2018 r. w sprawie określenia trybu i szczegółowych kryteriów oceny wniosków o realizację zadań publicznych Gminy Darłowo w ramach inicjatywy lokalnej.

1. Dofinansowanie realizacji zadań publicznych prowadzonych przez organizacje przyznawane jest po uchwaleniu budżetu Gminy Darłowo.
2. W roku 2025 dla zadań realizowanych w formie wsparcia, określa się minimalny wkład środków własnych finansowych i/lub niefinansowych, innych niż dotacja z Gminy Darłowo w realizację zadania, w wysokości 10% wartości zadania.
3. Warunkiem zlecenia przez Gminę Darłowo organizacjom pozarządowym zadań publicznych oraz przekazania środków z budżetu na jego realizację jest zawarcie pisemnej umowy pod rygorem nieważności.
4. Dotacje przyznane na realizację zadań publicznych nie mogą być wykorzystane na:
 - a) zakup gruntów oraz prowadzenie działalności gospodarczej;
 - b) pokrywanie deficytu działalności organizacji;
 - c) wsteczne finansowanie projektów;
 - d) wynagrodzenie osób, których praca nie jest związana z realizacją zadania.