

DRUK nr 1/2012*x

UCHWAŁA NR
RADY GMINY DARŁOWO

z dnia 14 maja 2012 r.

w sprawie zmiany uchwały Nr XII/143/2007 Rady Gminy Darłowo z dnia 16. listopada 2007 roku
w sprawie ustanowienia statutu Uzdrawiska Dąbki

Na podstawie art. 18 ust.2 pkt 15 ustawy z dnia 8 marca 1990 r. o samorządzie gminnym (Dz. U. z 2001 r. Nr 142, poz. 1591, z 2002 r. Nr 23, poz. 220, Nr 62, poz. 558, Nr 113, poz. 984, Nr 153, poz. 1271, Nr 214, poz. 1806, z 2003 r. Nr 80, poz. 717, Nr 162, poz. 1568, z 2004 r. Nr 102, poz. 1055, Nr 116, poz. 1203, z 2005 r. Nr 172, poz. 1441 i Nr 175, poz.1457, z 2006 r. Nr 17, poz. 128, Nr 181, poz. 1337, z 2007 r. Nr 48, poz. 327, Nr 138, poz.974 i Nr 173, poz.1218, z 2008 r. nr 180, poz.1111, Nr 223, poz.1458, z 2009 r. Nr 52 poz.420, Nr 157 poz.1241, z 2010 r. Nr 28 poz.142 i 146, Nr 40 poz.230 i Nr 106 poz.675, z 2011 r. Nr 21, poz.113, Nr 117 poz.679, Nr 134, poz.777, Nr 149, poz.887, Nr 217, poz.1281) oraz art. 41 ustawy z dnia 28 lipca 2005 r. o lecznictwie uzdrowiskowym, uzdrowiskach i obszarach ochrony uzdrowiskowej oraz gminach uzdrowiskowych (Dz.U. Nr 167, poz. 1399, zm.: Dz.U. z 2007 r. Nr 133, poz. 921, z 2009 r. Nr 62, poz.504, z 2011 r. Nr 73, poz.390 i Nr 112, poz.654), Rada Gminy Darłowo uchwala co następuje:

§ 1. W uchwale Nr XII/143/2007 Rady Gminy Darłowo z dnia 16. listopada 2007 roku w sprawie ustanowienia statutu Uzdrawiska Dąbki wprowadza się następujące zmiany:

1) §4 otrzymuje brzmienie:

"§4.1. W strefie „A” ochrony uzdrowiskowej uzdrawiska Dąbki ustala się następujące formy i miejsca prowadzenia punktów sprzedaży pamiątek, wyrobów ludowych, produktów regionalnych lub towarów o podobnym charakterze:

1) handel powyższymi przedmiotami należy prowadzić wyłącznie w miejscach wyznaczonych przez gminę lub ustalonych na ten cel w miejscowym planie zagospodarowania przestrzennego, w obiektach budowlanych trwale związanych z gruntem;

2) zakazuje się handlu obnośnego, obwoźnego i ulicznego, ze storganów, tzw. "szczęk" itp., powyższymi przedmiotami.

2. W strefie „A” , „B” i „C” ochrony uzdrowiskowej uzdrowiska Dąbki ustala się następujące formy i miejsca lokalizacji tablic i urządzeń reklamowych:

1) reklamy w formie wolnostojących urządzeń trwale związanych z gruntem należy lokalizować w odległości większej niż 3 m od krawędzi jezdni;

2) reklamy w formie wolnostojących urządzeń trwale związanych z gruntem o wysokości większej niż 3 m mogą być lokalizowane poza liniami rozgraniczającymi terenów dróg publicznych;

3) wysokość reklam w formie wolnostojących urządzeń trwale związanych z gruntem nie może być większa niż dopuszczalna wysokość zabudowy dla danego terenu funkcjonalnego;

4) dopuszcza się umieszczanie reklam na elewacjach budynków w formie stałych tablic i stałych urządzeń reklamowych, jeśli ich powierzchnia nie ma więcej niż 0,5 m² lub miejsce na reklamę zostało wyznaczone w projekcie budowlanym budynku;

5) zakazuje się umieszczania reklam na elewacjach budynków w sposób zmieniający lub zakrywający elementy wystroju architektonicznego, w tym w szczególności: kolumny, pilastry, obramowania portali i okien, balustrady, gzymsy i zwieńczenia, płyciny i kompozycje sztukatorskie, połączenia dachowe;

6) dopuszcza się lokalizację reklam i znaków informacyjno plastycznych o powierzchni nie większej niż 0,2 m² - w powiązaniu z elementami małej architektury".

2) §6 otrzymuje brzmienie:


"§6.1. Na terenie uzdrowiska znajdują się udokumentowane naturalne surowce lecznicze w postaci torfu leczniczego ze złoża Porzecze, Gmina Darłowo. Na podstawie wyników badań fizyko – chemicznych i mikrobiologicznych stwierdzono, że jest to torf typu niskiego, spełniający wymagania określone dla borowin przeznaczonych do zabiegów balneologicznych: kąpiele całkowitych i częściowych, zawijań i okładów Oznaczony


stopień humifikacji oraz znaczna zawartość organicznych substancji humusowych zapewniają właściwości wymagane dla przygotowania masy zabiegowej o odpowiednich parametrach fizyczno – hemicznych, Oznaczony stan mikrobiologiczny nie budzi zastrzeżeń pod względem higieniczno – sanitarnym. Właściwości lecznicze torfu (borowiny) ze złoża Porzecze zostały potwierdzone Świadectwem HU/05/2007 wydanym przez Państwowy Zakład Higieny, Zakład Tworzyw Uzdrawiskowych, Poznań, ul. Słowackiego 8.

2. Klimat i bioklimat Dąbek cechuje się właściwościami leczniczymi, które mogą być wykorzystywane w leczeniu klimatycznym szczególnie chorób z wspomagać leczenie klimatyczne chorób naczyń obwodowych oraz układu nerwowego. Bioklimat Dąbek posiada także walory hartujące układ termoregulacyjny i krwionośny. Uśonecznienie przekracza wymaganą dla uzdrowisk normę, która wynosi 1500 godzin rocznie. Liczba dni z opadem nie przekracza 183, co oznacza, że obszar spełnia wymagane w tym zakresie kryterium. Norma dni z mgłą jest w Dąbkach spełniona; ich liczba nie przekracza 50 rocznie, przy czym od kwietnia do września jest ich mniej niż 15. Pod względem warunków wietrznych obszar Dąbek spełnia normy klimatyczne; częstość cisz atmosferycznych jest niewielka (nie przekracza 3,5%), mało jest także przypadków wiatru o prędkości większej niż 8 m/s (do 2 w roku). Biorąc pod uwagę oddziaływanie warunków atmosferycznych na organizm człowieka okresem najbardziej przydatnym dla lecznictwa klimatycznego, z możliwością stosowania helioterapii, aeroterapii oraz łagodnej terapii ruchowej, są miesiące od maja do września. W okresie wiosennym i jesiennym można w leczeniu klimatycznym wykorzystywać różne formy łagodnej i intensywnej terapii ruchowej. Jedynie zimą warunki bioklimatyczne są mało przydatne do klimatoterapii, a z aktywnych form terapii ruchowej mogą wtedy korzystać głównie osoby w sile wieku, o sprawnym układzie termoregulacyjnym i krwionośnym. Także stan sanitarny powietrza w Dąbkach pozwala na jego lecznicze wykorzystywanie; poziom podstawowych zanieczyszczeń powietrza jest znacznie poniżej obowiązujących norm sanitarnych".

§ 2. Wykonanie uchwały powierza się Wójtowi Gminy Darłowo.

§ 3. Uchwała wchodzi w życie po upływie 14 dni od dnia ogłoszenia w Dzienniku Urzędowym Województwa Zachodniopomorskiego.

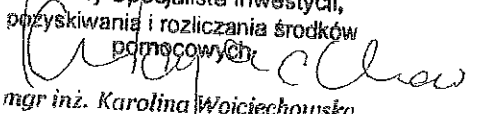
7 lip. 2018A

mgr Andrzej Gładki
Wójt Gminy Darłowo


RADCA PRAWNY

mgr Malgorzata Szymont

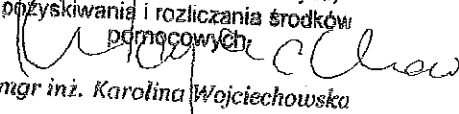
Uzasadnienie

Ustawa z dnia 4 marca 2011 roku o zmianie ustawy o lecznictwie uzdrowiskowym, uzdrowiskach i obszarach ochrony uzdrowiskowej oraz o gminach uzdrowiskowych oraz o zmianie niektórych ustaw (Dz. U. Nr 73 poz.390), wprowadziła zmiany w art.41 ustawy z dnia 28 lipca 2005 r. o lecznictwie uzdrowiskowym, uzdrowiskach i obszarach ochrony uzdrowiskowej oraz gminach uzdrowiskowych, w którym określone zostały wymogi co do zawartości statutu uzdrowiska. Zgodnie z art. 10 ust.2 przywołanej wyżej ustawy istnieje konieczność dostosowania obowiązującego statutu do wymagań określonych w art. 41 ust.2 i 2a o lecznictwie uzdrowiskowym, uzdrowiskach i obszarach ochrony uzdrowiskowej oraz gminach uzdrowiskowych w terminie nie dłuższym niż 6 miesięcy od dnia wejścia w życie ustawy z dnia 4 marca 2011 roku .

Główny Specjalista Inwestycji,
pozyskiwania i rozliczania środków
pomocowych

mgr inż. Karolina Wojciechowska

Uzasadnienie

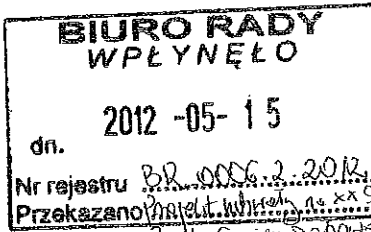
Ustawa z dnia 4 marca 2011 roku o zmianie ustawy o lecznictwie uzdrowiskowym, uzdrowiskach i obszarach ochrony uzdrowiskowej oraz o gminach uzdrowiskowych oraz o zmianie niektórych ustaw (Dz. U. Nr 73 poz.390), wprowadziła zmiany w art.41 ustawy z dnia 28 lipca 2005 r. o lecznictwie uzdrowiskowym, uzdrowiskach i obszarach ochrony uzdrowiskowej oraz gminach uzdrowiskowych, w którym określone zostały wymogi co do zawartości statutu uzdrowiska. Zgodnie z art. 10 ust.2 przywołanej wyżej ustawy istnieje konieczność dostosowania obowiązującego statutu do wymagań określonych w art. 41 ust.2 i 2a o lecznictwie uzdrowiskowym, uzdrowiskach i obszarach ochrony uzdrowiskowej oraz gminach uzdrowiskowych w terminie nie dłuższym niż 6 miesięcy od dnia wejścia w życie ustawy z dnia 4 marca 2011 roku .

Główny Specjalista Inwestycji,
pozyskiwania i rozliczania środków
pomocowych

mgr inż. Karolina Wojciechowska

DRUK na 2/2012 XX

Projekt

z dnia 16 maja 2012 r.
Zatwierdzony przez



UCHWAŁA NR
RADY GMINY DARŁOWO

z dnia 10 maja 2012 r.

w sprawie przystąpienia do sporządzenia zmiany "Studium uwarunkowań i kierunków zagospodarowania przestrzennego Gminy Darłowo".

Na podstawie art.18 ust. 2 pkt 15 ustawy z dnia 08 marca 1990 r. o samorządzie gminnym (Dz. U. z 2001 r. Nr 142 poz. 1591 z późn. zm.) oraz art. 9 ust.1 w związku z art. 27 ustawy z dnia 27 marca 2003 r. o planowaniu przestrzennym (Dz. U.Nr 80 poz 717, późn. zm.), Rada Gminy Darłowo uchwala co następuje:

§ 1.1. Przystępuje się do sporządzenia zmiany "Studium uwarunkowań i kierunków zagospodarowania przestrzennego Gminy Darłowo" uchwalonego uchwałą Nr XLI/373/97 Rady Gminy Darłowo z dnia 30 grudnia 1997 r.

2. Granice obszarów objęte zmianą Studium oznaczono na mapie stanowiącej załącznik graficzny do niniejszej uchwały.

§ 2. Wykonanie uchwały powierza się Wójtowi Gminy Darłowo.

§ 3. Uchwała wchodzi w życie z dniem podjęcia.

Z up. WÓJTA
mgr inż. Radosław Czarzawski
Zastępca Wójta Gminy Darłowo

RADCA PRAWNY

mgr Małgorzata Eismont

Uzasadnienie

Studium uwarunkowań i kierunków zagospodarowania przestrzennego gminy jest dokumentem planistycznym, określającym politykę zagospodarowania przestrzennego gminy, sporządzonym dla całego obszaru gminy.

W odróżnieniu od miejscowych planów zagospodarowania przestrzennego studium nie stanowi prawa miejscowego. Jest zobowiązaniem władz gminy do działań zgodnie z wyznaczonymi kierunkami.

W dokumencie tym formułuje się zasady polityki przestrzennej, integruje dokumenty programowe i wizje związane z rozwojem gospodarczym i społecznym. Studium stanowi zbiór zapisów ustalonych i uzgodnionych jako nienaruszalne uwarunkowania i kierunki zagospodarowania przyjęte za podstawę do opracowania miejscowych planów zagospodarowania przestrzennego.

W okresie obowiązywania studium uwarunkowań i kierunków zagospodarowania przestrzennego gminy Darłowo, tj. od 1997 r. do siedziby Urzędu Gminy wpłynął szereg wniosków od inwestorów i osób fizycznych, dotyczących głównie zmiany przeznaczenia gruntów rolnych pod zabudowę mieszkaniową, produkcyjną i usługową. Opracowanie nowego studium ma na celu określenie koncepcji zrównoważonego rozwoju Gminy będący podstawą sporządzenia planów zagospodarowania.

Zastępca Wójta Gminy

Darłowo


Radosław Gładzowski

Załącznik do uchwały w sprawie zmiany "Studium uwarunkowań i kierunków zagospodarowania Gminy Darłowo"



Opis:

Obszar objęty zmianą "Studium uwarunkowań i kierunków zagospodarowania Gminy Darłowo"

BIURO RADY
WPLYNĘŁO
dn. 2012 -05- 15
Nr rejestru BR.0006.3.2012
Przekazano Projekt uchwały nr XXVIII
Dla Gminy Darłowo

Projekt

z dnia 10 maja 2012 r.

Zatwierdzony przez

UCHWAŁA NR
RADY GMINY DARŁOWO

z dnia 10 maja 2012 r.

w sprawie zmiany uchwały Nr XXVIII/393/2009 Rady Gminy Darłowo z dnia 27 października 2009 r.
w sprawie przyjęcia Programu usuwania azbestu oraz wyrobów zawierających azbest wraz z inwentaryzacją
dla Gminy Darłowo.

Na podstawie art. 18 ust. 1 w związku z art. 7 ust. 1 pkt. 1 ustawy z dnia 8 marca 1990 r. o samorządzie gminnym (tekst jednolity; Dz. U. z 2001 r. Nr 142, poz. 1591, z późn. zm.) Rada Gminy Darłowo uchwała co następuje:

§ 1. W rozdziale 10,3 "Określenie stanu wyrobów zawierających azbest z podziałem na poszczególne rodzaje oraz stopień pilności ich usunięcia" w tabeli "Osoby fizyczne - budynki mieszkalne i gospodarcze - płyty faliste azbestowo - cementowe" uchwały Nr XXVIII/393/2009 Rady Gminy Darłowo z dnia 27 października 2009 r. w sprawie przyjęcia Programu usuwania azbestu oraz wyrobów zawierających azbest wraz z inwentaryzacją dla Gminy Darłowo, wprowadza się następujące zmiany:

1) w pozycji określonej:



- a) Lp. 137 w rubryce 5, liczbę "225,0" zastępuje się liczbą "620,0",
- b) Lp. 319 w rubryce 5, liczbę "155,0" zastępuje się liczbą "170,0",
- c) Lp. 337 w rubryce 4, liczbę "112,0" zastępuje się liczbą "180,0",
- d) Lp. 628 w rubryce 4, cyfrę "0,0" zastępuje się liczbą "130,0",
- e) Lp. 535 w rubryce 5, liczbę "76,0" zastępuje się cyfrą "0,0",
- f) Lp. 575 w rubryce 5, liczbę "240,0" zastępuje się liczbą "220,0",
- g) Lp. 580 w rubryce 5, liczbę "11,5" zastępuje się cyfrą "0,0",
- h) Lp. 761 w rubryce 4, liczbę "34,0" zastępuje się cyfrą "0,0",
- i) Lp. 841 w rubryce 5, liczbę "216,5" zastępuje się cyfrą "0,0",
- j) Lp. 868 w rubryce 4, liczbę "304,0" zastępuje się cyfrą "0,0",
- k) Lp. 875 w rubryce 5, liczbę "307,0" zastępuje się liczbą "87,0",
- l) Lp. 885 w rubryce 4, cyfrę "132,0" zastępuje się cyfrą "0,0",

2) na końcu tabeli dodaje się pozycje - Lp. 886 i Lp. 887 o treści:

886	Zakrzewo	dz. 111/10	0,0	35,0	0,0	35,0	II
887	Nowy Jarosław	12	0,0	55,0	0,0	55,0	II

§ 2. Wykonanie uchwały powierza się Wójtowi Gminy Darłowo .

§ 3. Uchwała wchodzi w życie z dniem podjęcia i podlega ogłoszeniu na tablicy ogłoszeń w Urzędzie Gminy Darłowo.


 Wójt Gminy Darłowo

 mgr Artur Madela
 Sk. 101/04

Uzasadnienie

Niniejsza uchwała jest wynikiem nieścisłości zawartych w Programie usuwania azbestu oraz wyrobów zawierających azbest wraz z inwentaryzacją dla Gminy Darłowo, przyjętego przez Radę Gminy Darłowo Uchwałą Nr XXVIII/393/2009 w dniu 27 października 2009 r. Aby Gmina Darłowo mogła złożyć wniosek o dofinansowanie na demontaż, transport i utylizację eternitu dla osób fizycznych, wymagane jest aby gospodarstwo, które stara się o dofinansowanie na to zadanie, musi być ujęte w Programie usuwania azbestu Gminy Darłowo. Dodatkowo z Programu należy wykreślić gospodarstwa w których został usunięty eternit.

Z-GA WÓJTA
GMINY DARŁOWO
mgr inż. Radosław Gajewski

BIURO RADY
WPLYNĘŁO

dn. 2012-05-10

Nr rejestru BR.0006.5.2012
Przekazano Projekt uchwały nr XX
Rady Gminy Darłowo

DRUK NR 5/2012**

Uchwała Nr _____
Rady Gminy Darłowo
z dnia _____

Projekt

w sprawie ustalenia planu sieci publicznych oddziałów przedszkolnych w szkołach podstawowych prowadzonych przez Gminę Darłowo.

Na podstawie art. 14a ust. 1 ustawy z dnia 7 września 1991 r. o systemie oświaty /tekst jednolity: Dz. U. z 2004 r. Nr 256, poz. 2572, Nr 273, poz. 2703, Nr 281, poz. 2781; zm.: Dz. U. z 2005 r. Nr 17, poz. 141, Nr 94, poz. 788, Nr 122, poz. 1020, Nr 131, poz. 1091, Nr 167, poz. 1400, Nr 249, poz. 2104; z 2006 r. Nr 144, poz. 1043, Nr 208, poz. 1532, Nr 227, poz. 1658; z 2007 r. Nr 42, poz. 273, Nr 80, poz. 542, Nr 115, poz. 791, Nr 120, poz. 818, Nr 180, poz. 1280 i Nr 181, poz. 1292; z 2008 r. Nr 70, poz. 416, Nr 145, poz. 917, Nr 216, poz. 1370 i Nr 235, poz. 1618; z 2009 r. Nr 6, poz. 33, Nr 31, poz. 206, Nr 56, poz. 458, Nr 157, poz. 1241 i Nr 219, poz. 1705, z 2010 r. Nr 44, poz. 250, Nr 54, poz. 320, Nr 127, poz. 857 i Nr 148, poz. 991, oraz z 2011 r. 106, poz. 622, Nr 112, poz. 654, Nr 149, poz. 887, Nr 205, poz. 1206/ oraz art. 40 ust. 1 ustawy z dnia 8 marca 1990 r. o samorządzie gminnym /tekst jednolity: Dz. U. z 2001 r. Nr 142, poz. 1591, zm.: Dz. U. z 2002 r. Nr 23, poz. 220, Nr 62, poz. 558, Nr 113, poz. 984, Nr 153, poz. 1271, Nr 214, poz. 1806, z 2003 r. Nr 80, poz. 717, Nr 162, poz. 1568, z 2004 r. Nr 102, poz. 1055, Nr 116, poz. 1203, z 2005 r. Nr 172, poz. 1441, Nr 175, poz. 1457, z 2006 r. Nr 17, poz. 128, Nr 181, poz. 1337, z 2007 r. Nr 48, poz. 327, Nr 138, poz. 974, Nr 173, poz. 1218, z 2008 r. Nr 180, poz. 1111, Nr 223, poz. 1458, z 2009 r. Nr 52, poz. 420, Nr 157, poz. 1241, z 2010 r. Nr 28, poz. 142 i poz. 146, Nr 40, poz. 230, Nr 106, poz. 675, oraz z 2011 r. Nr 21 poz. 113, Nr 117, poz. 679, Nr 134, poz. 777, Nr 149, poz. 887, Nr 217, poz. 1281/ Rada Gminy Darłowo uchwala, co następuje:

§ 1.

Ustala się następujący plan sieci publicznych oddziałów przedszkolnych w szkołach podstawowych prowadzonych przez Gminę Darłowo:

- 1) Oddział Przedszkolny w Szkole Podstawowej im. Ratowników Morskich w Dąbkach,
- 2) Oddział Przedszkolny w Szkole Podstawowej w Kopnicy,
- 3) Oddział Przedszkolny w Szkole Podstawowej w Starym Jarosławiu,
- 4) Oddział Przedszkolny w Szkole Podstawowej im. kpt. Kazimierza Filipowicza ps. „Kord” w Jeżyczkach.

§ 2.

Wykonanie uchwały powierza się Wójtowi Gminy Darłowo.


§ 3.

Traci moc uchwała Nr XIII/157/2004 Rady Gminy Darłowo z dnia 30 kwietnia 2004 roku w sprawie ustalenia sieci publicznych oddziałów przedszkolnych w szkołach podstawowych prowadzonych przez Gminę Darłowo..

§ 4.

Uchwała wchodzi w życie z dniem 1 września 2012 roku.

Wnioskodawca:



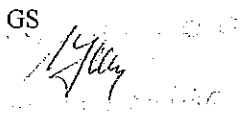
RADCA PRAWNY
mgr Artur Madala

Uzasadnienie

W związku z likwidacją z dniem 31 sierpnia 2012 r. Szkoły Podstawowej z Oddziałem Przedszkolnym w Słownie /uchwała Nr XVII/141/2012 Rady Gminy Darłowo z dnia 16 lutego 2012 r./ i Szkoły Podstawowej z Oddziałem Przedszkolnym w Dobiesławiu /uchwała Nr XVII/142/2012 Rady Gminy Darłowo z dnia 16 lutego 2012r./ zachodzi potrzeba zrationalizowania planu sieci publicznych oddziałów przedszkolnych zorganizowanych w szkołach podstawowych prowadzonych przez Gminę Darłowo. Obwód Szkoły Podstawowej w Słownie i obwód Szkoły Podstawowej w Dobiesławiu zgodnie z zapisem § 2 w/w uchwał przy zapewnieniu uczniom możliwości kontynuowania nauki - zostaną włączone do obwodu Publicznej Szkoły Podstawowej im. Ratowników Morskich w Dąbkach.

W związku z powyższym nieodzowne jest uchwalenie nowej sieci publicznych oddziałów przedszkolnych w szkołach podstawowych prowadzonych przez Gminę Darłowo..

GS



BIURO RADY
W PŁYŃEŁO

dn. 2012 -05- 10

Nr rejestru BR.0006.6.2012.....
Przekazano *Przewodniczącemu Rady Gminy Darłowo*

DRUKI NR 6/2012^{xx}

Uchwała Nr _____
Rady Gminy Darłowo
z dnia _____

Projekt

w sprawie ustalenia planu sieci oraz granic obwodów publicznych szkół podstawowych prowadzonych przez Gminę Darłowo.

Na podstawie art. 17 ust. 4 ustawy z dnia 7 września 1991 r. o systemie oświaty /tekst jednolity: Dz. U. z 2004 r. Nr 256, poz. 2572, Nr 273, poz. 2703, Nr 281, poz. 2781; zm.: Dz. U. z 2005 r. Nr 17, poz. 141, Nr 94, poz. 788, Nr 122, poz. 1020, Nr 131, poz. 1091, Nr 167, poz. 1400, Nr 249, poz. 2104; z 2006 r. Nr 144, poz. 1043, Nr 208, poz. 1532, Nr 227, poz. 1658; z 2007 r. Nr 42, poz. 273, Nr 80, poz. 542, Nr 115, poz. 791, Nr 120, poz. 818, Nr 180, poz. 1280 i Nr 181, poz. 1292; z 2008 r. Nr 70, poz. 416, Nr 145, poz. 917, Nr 216, poz. 1370 i Nr 235, poz. 1618; z 2009 r. Nr 6, poz. 33, Nr 31, poz. 206, Nr 56, poz. 458, Nr 157, poz. 1241 i Nr 219, poz. 1705, z 2010 r. Nr 44, poz. 250, Nr 54, poz. 320, Nr 127, poz. 857 i Nr 148, poz. 991, oraz z 2011 r. 106, poz. 622, Nr 112, poz. 654, Nr 149, poz. 887, Nr 205, poz. 1206/ oraz art. 40 ust. 1 ustawy z dnia 8 marca 1990 r. o samorządzie gminnym /tekst jednolity: Dz. U. z 2001 r. Nr 142, poz. 1591, zm.: Dz. U. z 2002 r. Nr 23, poz. 220, Nr 62, poz. 558, Nr 113, poz. 984, Nr 153, poz. 1271, Nr 214, poz. 1806, z 2003 r. Nr 80, poz. 717, Nr 162, poz. 1568, z 2004 r. Nr 102, poz. 1055, Nr 116, poz. 1203, z 2005 r. Nr 172, poz. 1441, Nr 175, poz. 1457, z 2006 r. Nr 17, poz. 128, Nr 181, poz. 1337, z 2007 r. Nr 48, poz. 327, Nr 138, poz. 974, Nr 173, poz. 1218, z 2008 r. Nr 180, poz. 1111, Nr 223, poz. 1458, z 2009 r. Nr 52, poz. 420, Nr 157, poz. 1241, z 2010 r. Nr 28, poz. 142 i poz. 146, Nr 40, poz. 230, Nr 106, poz. 675, oraz z 2011 r. Nr 21 poz. 113, Nr 117, poz. 679, Nr 134, poz. 777, Nr 149, poz. 887, Nr 217, poz. 1281/ Rada Gminy Darłowo uchwała, co następuje:

§ 1.

Ustala się następujący plan sieci publicznych szkół podstawowych prowadzonych przez Gminę Darłowo:

- 1) Szkoła Podstawowa im. Ratowników Morskich w Dąbkach,
- 2) Szkoła Podstawowa w Kopnicy,
- 3) Szkoła Podstawowa w Starym Jarosławiu,
- 4) Szkoła Podstawowa im. kpt. Kazimierza Filipowicza ps. „Kord” w Jeżyczkach.

§ 2.

Ustala się następujące granice obwodów publicznych szkół podstawowych wymienionych w § 1.:

- 1) Szkoły Podstawowej im. Ratowników Morskich w Dąbkach – załącznik Nr 1 do uchwały,
- 2) Szkoły Podstawowej w Kopnicy – załącznik Nr 2 do uchwały,
- 3) Szkoły Podstawowej w Starym Jarosławiu – załącznik Nr 3 do uchwały,
- 4) Szkoły Podstawowej im. kpt. Kazimierza Filipowicza ps. „Kord” w Jeżyczkach – załącznik Nr 4 do uchwały.

§ 3.

Wykonanie uchwały powierza się Wójtowi Gminy Darłowo.

§ 4.

Tracą moc §1pkt 1, 3, 4, 5 i 6 i § 6 uchwały Nr VI/41/99 Rady Gminy Darłowo z dnia 15 marca 1999 roku w sprawie ustalenia planu sieci publicznych szkół podstawowych na terenie gminy, granic ich obwodów oraz likwidacji Szkoły Filialnej w Kowalewicach /Dziennik Urzędowy Województwa Zachodniopomorskiego z 1999r. Nr 23, poz. 384/.

§ 5.

Uchwała wchodzi w życie z dniem 01 września 2012r. i podlega ogłoszeniu w Dzienniku Urzędowym Województwa Zachodniopomorskiego.

Wnioskodawca:

[Signature]

RADCA PRAWNY
[Signature]
mgr Artur Madala
SE. 141100

OBWÓD

Publicznej **Szkoły Podstawowej im. Ratowników Morskich w Dąbkach** ul. Darłowska 6
obejmuje następujące miejscowości:

1. Dąbki,
2. Dąbkowice,
3. Gleźnowo,
4. Gleźnowko,
5. Bukowo Morskie,
6. Leśnica,
7. Bobolin,
8. Żukowo Morskie,
9. Słowino,
10. Słowinko,
11. Domasławice,
12. Zagórzyn,
13. Darłowiec,
14. Rózkowo,
15. Rusko,
16. Dobiesław,
17. Wiekowo,
18. Wiekowice.

OBWÓD

Publicznej **Szkoły Podstawowej w Kopnicy** obejmuje następujące miejscowości:

1. Barzowice,
2. Cisowo,
3. Drozdowo,
4. Kopań,
5. Kopnica,
6. Palczewice,
7. Sulimice,
8. Wicie,
9. Zakrzewo,
10. Trzmielewo.

Załącznik Nr 3 do Uchwały Nr _____
Rady Gminy Darłowo z dnia _____

OBWÓD

Publicznej Szkoły Podstawowej w Starym Jarosławiu obejmuje następujące miejscowości:

1. Stary Jarosław,
2. Nowy Jarosław,
3. Kowalewice,
4. Kowalewiczki,
5. Pątnowo gm. Sławno,
6. Gorzebądz,
7. Krupy,
8. Borzyszkowo,
9. Zielnowo,
10. Sińczycza.

Załącznik Nr 4 do Uchwały Nr _____
Rady Gminy Darłowo z dnia _____

OBWÓD

Publicznej Szkoły Podstawowej im. kpt. Kazimierza Filipowicza ps. „Kord”
w Jeżyczkach obejmuje następujące miejscowości:

1. Jeżyczki,
2. Boryszewo,
3. Kępka,
4. Jeżyce,
5. Czarnolas,
6. Gorzyca,
7. Nowy Kraków,
8. Porzecze,
9. Pęciszewko

Uzasadnienie

W związku z likwidacją z dniem 31 sierpnia 2012 r. Szkoły Podstawowej z Oddziałem Przedszkolnym w Słowinie /uchwała Nr XVII/141/2012 Rady Gminy Darłowo z dnia 16 lutego 2012 r./ i Szkoły Podstawowej z Oddziałem Przedszkolnym w Dobiesławiu /uchwała Nr XVII/142/2012 Rady Gminy Darłowo z dnia 16 lutego 2012r./ zachodzi potrzeba zracjonalizowania planu sieci i granic obwodów publicznych szkół podstawowych prowadzonych przez Gminę Darłowo. Obwód Szkoły Podstawowej w Słowinie i obwód Szkoły Podstawowej w Dobiesławiu zgodnie z zapisem § 2 w/w uchwał przy zapewnieniu uczniom możliwości kontynuowania nauki - zostaną włączone do obwodu Publicznej Szkoły Podstawowej im. Ratowników Morskich w Dąbkach.

W związku z powyższym nieodzowne jest uchwalenie nowej sieci publicznych szkół podstawowych oraz granic ich obwodów.

GS
16.02.2012

16.02.2012

BIURO RADY WPLYNĘŁO	
dn.	2012 -05- 1 0
Nr rejestru	BR.0006.F-2012
Przekazano	Przewodniczącemu XXIII Sesji Rady Gminy Darłowo

Uchwała Nr _____
Rady Gminy Darłowo
z dnia _____

Projekt

w sprawie ustalenia planu sieci oraz granic obwodów publicznych gimnazjów prowadzonych przez Gminę Darłowo.

Na podstawie art. 17 ust. 4 ustawy z dnia 7 września 1991 r. o systemie oświaty /tekst jednolity: Dz. U. z 2004 r. Nr 256, poz. 2572, Nr 273, poz. 2703, Nr 281, poz. 2781; zm.: Dz. U. z 2005 r. Nr 17, poz. 141, Nr 94, poz. 788, Nr 122, poz. 1020, Nr 131, poz. 1091, Nr 167, poz. 1400, Nr 249, poz. 2104; z 2006 r. Nr 144, poz. 1043, Nr 208, poz. 1532, Nr 227, poz. 1658; z 2007 r. Nr 42, poz. 273, Nr 80, poz. 542, Nr 115, poz. 791, Nr 120, poz. 818, Nr 180, poz. 1280 i Nr 181, poz. 1292; z 2008 r. Nr 70, poz. 416, Nr 145, poz. 917, Nr 216, poz. 1370 i Nr 235, poz. 1618; z 2009 r. Nr 6, poz. 33, Nr 31, poz. 206, Nr 56, poz. 458, Nr 157, poz. 1241 i Nr 219, poz. 1705, z 2010 r. Nr 44, poz. 250, Nr 54, poz. 320, Nr 127, poz. 857 i Nr 148, poz. 991, oraz z 2011 r. 106, poz. 622, Nr 112, poz. 654, Nr 149, poz. 887, Nr 205, poz. 1206/ oraz art. 40 ust. 1 ustawy z dnia 8 marca 1990 r. o samorządzie gminnym /tekst jednolity: Dz. U. z 2001 r. Nr 142, poz. 1591, zm.: Dz. U. z 2002 r. Nr 23, poz. 220, Nr 62, poz. 558, Nr 113, poz. 984, Nr 153, poz. 1271, Nr 214, poz. 1806, z 2003 r. Nr 80, poz. 717, Nr 162, poz. 1568, z 2004 r. Nr 102, poz. 1055, Nr 116, poz. 1203, z 2005 r. Nr 172, poz. 1441, Nr 175, poz. 1457, z 2006 r. Nr 17, poz. 128, Nr 181, poz. 1337, z 2007 r. Nr 48, poz. 327, Nr 138, poz. 974, Nr 173, poz. 1218, z 2008 r. Nr 180, poz. 1111, Nr 223, poz. 1458, z 2009 r. Nr 52, poz. 420, Nr 157, poz. 1241, z 2010 r. Nr 28, poz. 142 i poz. 146, Nr 40, poz. 230, Nr 106, poz. 675, oraz z 2011 r. Nr 21 poz. 113, Nr 117, poz. 679, Nr 134, poz. 777, Nr 149, poz. 887, Nr 217, poz. 1281/ Rada Gminy Darłowo uchwała, co następuje:

§ 1.

Ustala się następujący plan sieci publicznych gimnazjów prowadzonych przez Gminę Darłowo:

- 1) Gimnazjum Nr 2 w Starym Jarosławiu,
- 2) Gimnazjum Nr 3 im. Ratowników Morskich w Dąbkach,
- 3) Gimnazjum Nr 4 w Kopnicy.

§ 2.

Ustala się następujące granice obwodów publicznych gimnazjów wymienionych w § 1. :

- 1) Gimnazjum Nr 2 w Starym Jarosławiu – załącznik Nr 1 do uchwały.
- 2) Gimnazjum Nr 3 im. Ratowników Morskich w Dąbkach – załącznik Nr 2 do uchwały,
- 3) Gimnazjum Nr 4 w Kopnicy – załącznik Nr 3 do uchwały.

§ 3.

Wykonanie uchwały powierza się Wójtowi Gminy Darłowo.

§ 4.

Tracą moc:

- 1) § 2 pkt 1 i 3 uchwały Nr XXIII/306/2001 Rady Gminy Darłowo z dnia 7 czerwca 2001 r. w sprawie utworzenia, ustalenia sieci i określenia granic obwodów publicznych gimnazjów prowadzonych przez Gminę Darłowo / Dziennik Urzędowy Województwa Zachodniopomorskiego z 2001 r. Nr 30, poz. 658 /,

- 2) uchwała Nr XXX/385/2002 Rady Gminy Darłowo z dnia 14 marca 2002 r. w sprawie zmiany uchwały Nr XXIII/306/2001r. Rady Gminy Darłowo z dnia 7 czerwca 2001r. w sprawie utworzenia, ustalenia sieci i określenia granic obwodów publicznych gimnazjów prowadzonych przez Gminę Darłowo /Dziennik Urzędowy Województwa Zachodniopomorskiego z 2002 r. Nr 24, poz. 429/.

§ 5.

Uchwała wchodzi w życie z dniem 01 września 2012r. i podlega ogłoszeniu w Dzienniku Urzędowym Województwa Zachodniopomorskiego.

Wnioskodawca:

WÓJT GMINY DARŁOWO
mgr inż. Franciszek Kupiec

RADCA PRAWNY
mgr Artur Madela

OBWÓD

Publicznego **Gimnazjum Nr 2 w Starym Jarosławiu** obejmuje następujące miejscowości:

1. Stary Jarosław,
2. Nowy Jarosław,
3. Kowalewice,
4. Kowalewiczki,
5. Pątnowo gm. Sławno,
6. Gorzebądz,
7. Krupy,
8. Borzyszkowo,
9. Zielnowo,
10. Sińczyca.

OBWÓD

Publicznego **Gimnazjum Nr 3 im. Ratowników Morskich w Dąbkach** ul. Darłowska 6
obejmuje następujące miejscowości:

1. Dąbki,
2. Dąbkowice,
3. Gleźnowo,
4. Gleźnowko,
5. Bukowo Morskie,
6. Leśnica,
7. Bobolin,
8. Żukowo Morskie,
9. Słowino,
10. Słowinko,
11. Gorzyca,
12. Domasławice,
13. Zagórzyn,
14. Darłowiec,
15. Rózkowo,
16. Rusko,
17. Dobiesław,
18. Wiekowo,
19. Wiekowice,
20. Jeżyczki,
21. Jeżyce,

22. Boryszewo,
23. Kępka,
24. Czarnolas,
25. Gorzyca,
26. Nowy Kraków,
27. Porzecze,
28. Pęciszewko.

Załącznik Nr 3 do Uchwały Nr _____
Rady Gminy Darłowo z dnia _____

OBWÓD

Publicznego Gimnazjum Nr 4 w Kopnicy obejmuje następujące miejscowości:


1. Barzowice,
2. Cisowo,
3. Drozdowo,
4. Kopań,
5. Kopnica,
6. Palczewice,
7. Sulimice,
8. Wicie,
9. Zakrzewo,
10. Trzmielewo.

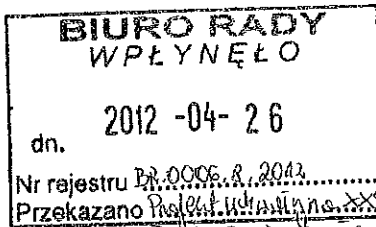
Uzasadnienie

W związku z likwidacją z dniem 31 sierpnia 2012 r. Gimnazjum Nr 1 w Dobiesławiu /uchwała Nr XVII/143/2012 Rady Gminy Darłowo z dnia 16 lutego 2012 r./ zachodzi potrzeba zrationalizowania planu sieci i granic obwodów publicznych gimnazjów prowadzonych przez Gminę Darłowo. Obwód Gimnazjum Nr 1 w Dobiesławiu - zgodnie z zapisem § 2 w/w uchwały przy zapewnieniu uczniom możliwości kontynuowania nauki zostanie włączony do obwodu Publicznego Gimnazjum Nr 3 im. Ratowników Morskich w Dąbkach.

W związku z powyższym nieodzowne jest uchwalenie nowej sieci publicznych gimnazjów oraz granic ich obwodów.

GS: 
Justyna Sicińska


RADA GMINY DARŁOWO
ul. Wolności 100, 84-100 Darłowo



DRUK NR 8/2012^{xx}

- Projekt -

**Uchwała Nr.....
Rady Gminy Darłowo
z dnia.....**

w sprawie nadania nazwy drodze wewnętrznej w miejscowości Dąbki

Na podstawie art. 18 ust. 2 pkt 13 ustawy z dnia 8 marca 1990 r. o samorządzie gminnym (tekst jednolity: Dz.U. z 2001 r. Nr 142, poz. 1591; Dz. U. z 2002 r. Nr 23, poz.220; Nr 62, poz. 558; Nr 113, poz. 984; Nr 153, poz. 1271; Nr 214, poz. 1806; z 2003 r. Nr 80,poz. 717; Nr 162, poz. 1568; z 2004 r. Nr 102, poz. 1055, Nr 116, poz. 1203, Nr 167, poz. 1759; z 2005 r. Nr 172, poz. 1441; Nr 175, poz. 1457; z 2006 r. Nr 17 poz. 128; Nr 181 poz. 1337; z 2007 r. Nr 48 poz. 327; Nr 138, poz. 974, Nr 173, poz. 1218; z 2008 r. Nr 180, poz. 1111; Nr 223, poz. 1458 i z 2009 r. Nr 52, poz. 420, Nr 157, poz. 1241, z 2010 r. Nr 28, poz. 142 i 146, Nr 40 poz. 230, Nr 106, poz. 675, z 2011r. Nr 21, poz. 113, Nr 117, poz. 679, Nr 134, poz. 777, Nr 149, poz. 887 i Nr 217, poz. 1281) Rada Gminy Darłowo uchwala co następuje:

§1.

1. Nowopowstałej drodze wewnętrznej w miejscowości Dąbki, położonej na działkach gruntów oznaczonych numerami geodezyjnymi 39/29 i 39/22 w obrębie ewidencyjnym Dąbki nadaje się nazwę „Zielona”.
2. Szczegółowy przebieg drogi przedstawia szkic sytuacyjny stanowiący załącznik do niniejszej uchwały.

§2.

Wykonanie uchwały powierza się Wójtowi Gminy Darłowo.

§3.

Uchwała wchodzi w życie po upływie 14 dni od dnia ogłoszenia w Dzienniku Urzędowym Województwa Zachodniopomorskiego.

Wnioskodawca:

WÓJT GMINY DARŁOWO
[Podpis]

RADCA PRAWNY
[Podpis]
mgr *[Podpis]*

UZASADNIENIE

Mieszkańcy Sołectwa 1 Dąbki złożyli wniosek w sprawie nadania nazwy drodze wewnętrznej w miejscowości Dąbki, celem uporządkowania numeracji i adresów posesji. Przy drodze tej powstało bardzo dużo nowych działek w wyniku podziału, niezbędne więc jest nadanie nazwy ulicy wewnętrznej.

W związku z powyższym Wójt Gminy Darłowo postanowił przedłożyć w/w projekt uchwały w sprawie nadania nazwy ulicy na drodze położonej w obrębie ewidencyjnym Dąbki.

Sporządziła:
Młodszy Referent Gospodarki
Gruntami Geodezji Urzędu Gminy
Bąk Małgorzata

Młodszy Referent
Gospodarki Gruntami Geodezji
Urzędu Gminy
Bąk Małgorzata
Małgorzata Bąk

WÓJT GMINY DARŁOWO
mgr inż. Przemysław Kupracz

Województwo zachodniopomorskie
Powiat: sławieński
Jednostka ewidencyjna: Darłowo-G
Obręb ewidencyjny: Dąbki 321303_2.0006
Działka: 39/29

INFORMACJA Z MAPY EWIDENCYJNEJ

Tylko do użytku służbowego

Raport z systemu WebEWID 2012-04-27 wg stanu bazy z 2012-04-26; Użytkownik: Małgorzata Bąk;

skala = 1 : 2000*



* - wydruk odpowiada skali pod warunkiem ustawienia poprawnej konfiguracji drukarki.

Rozdzielczość obrazu: 216dpi (0.12mm/px)

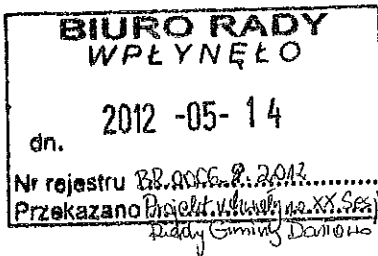
do użytku własnego

Młody Referent
Gospodarki Gruntami Geodazj
Urzędu Gminy
B. ul. c.
Małgorzata Bąk

Projekt

z dnia 9 maja 2012 r.

Zatwierdzony przez



UCHWAŁA NR
RADY GMINY DARŁOWO

z dnia 4 maja 2012 r.

w sprawie sprzedaży nieruchomości stanowiącej własność Gminy Darłowo

Na podstawie art. 18 ust. 2 pkt 9 lit. „a” ustawy z dnia 08 marca 1990 roku o samorządzie gminnym / tekst jednolity: Dz. U. z 2001 r. Nr 142, poz. 1591, z późn. zm./ art. 13 ust.1, art. 37 ust. 1 i art. 39 ustawy z dnia 21 sierpnia 1997 roku o gospodarce nieruchomościami / tekst jednolity: Dz. U. z 2010 r. Nr 102, poz. 651, z późn. zm. / w wykonaniu § 2 uchwały Nr V/32/99 Rady Gminy Darłowo z dnia 24 lutego 1999 roku w sprawie określenia zasad nabywania, zbywania i obciążania nieruchomości gruntowych oraz wydzierżawiania lub najmu na okres dłuższy niż 3 lata, RADA GMINY DARŁOWO uchwala co następuje :

§ 1. Wyraża się zgodę na sprzedaż po dokonaniu podziału geodezyjnego działki zabudowanej oznaczonej numerem geodezyjnym 137 o powierzchni 0,08ha położonej w obrębie ewidencyjnym Kopań, gmina Darłowo w trybie przetargu, a w razie negatywnego wyniku przetargu – zgodnie z art. 39 ustawy z dnia 21 sierpnia 1997 roku o gospodarce nieruchomościami / tekst jednolity: Dz. U. z 2010 r. Nr 102, poz. 651, z późn. zm. /.

§ 2. Wykonanie uchwały powierza się Wójtowi Gminy Darłowo.

§ 3. Uchwała wchodzi w życie z dniem podjęcia i podlega ogłoszeniu na tablicy ogłoszeń Urzędu Gminy Darłowo.

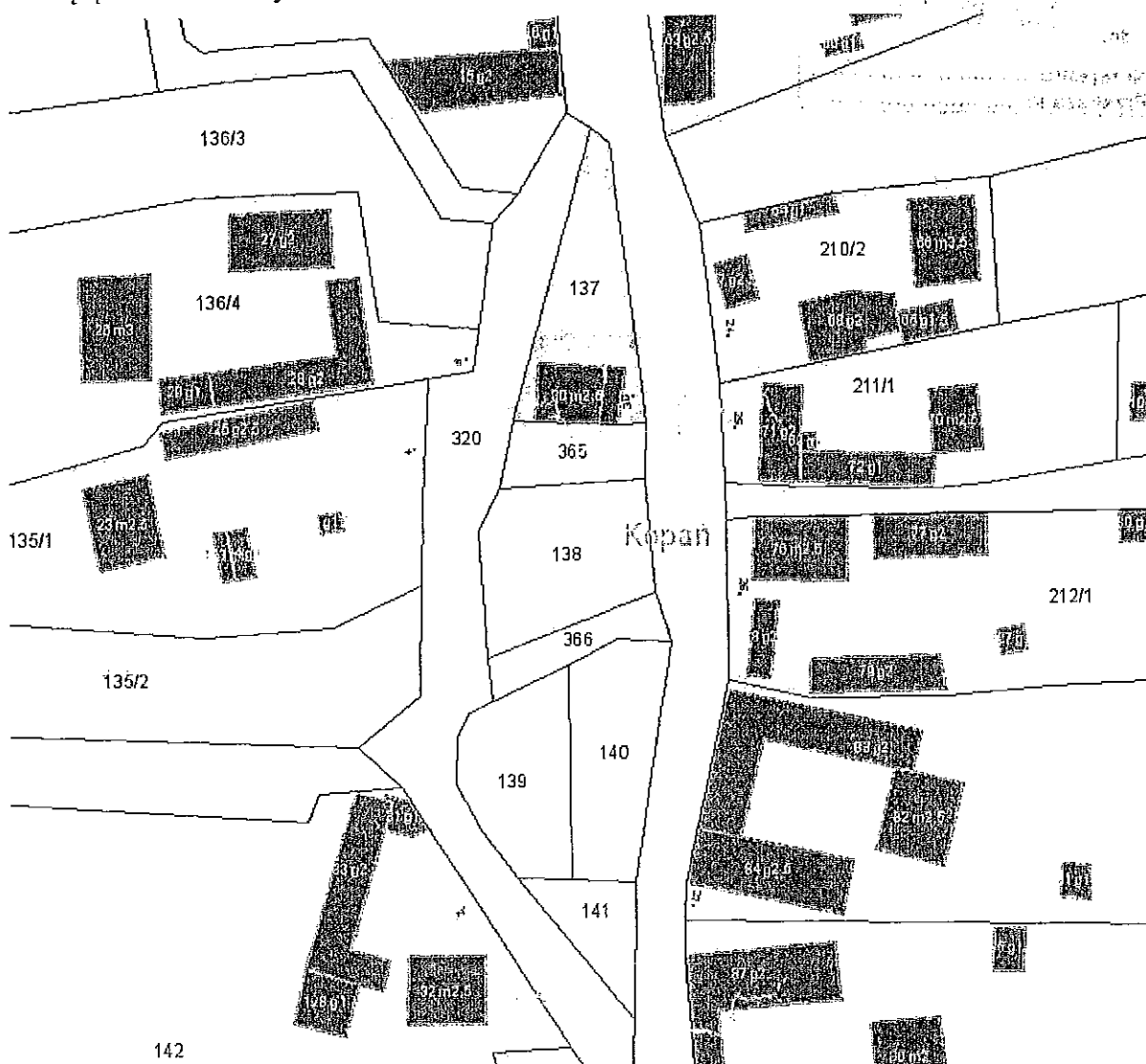
Wnioskodawca:

WÓJT GMINY DARŁOWO
[Signature]

RADCA PRAWNY
[Signature]
mgr Artur Madela
SK. 141/RA

Uzasadnienie

Na podstawie złożonego pisma w sprawie kupna działki, Wójt Gminy Darłowo postanowił przedłożyć pod obrady Rady Gminy Darłowo propozycję uruchomienia procedury sprzedaży po dokonaniu podziału geodezyjnego działki oznaczonej numerem geodezyjnymi 137 o powierzchni 0,08 ha położonej w obrębie ewidencyjnym Kopań, stanowiącą własność Gminy Darłowo.



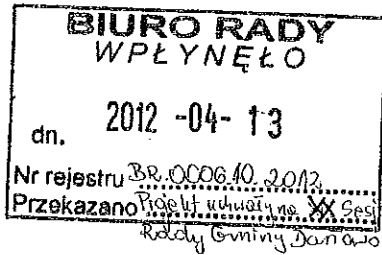
Inspektor mienia komunalnego

Sporządziła: Sylwia Głuszek-
Węglińska

głuszek-węglińska

Projekt

z dnia 12 kwietnia 2012 r.
Zatwierdzony przez



UCHWAŁA NR
RADY GMINY DARŁOWO

z dnia 12 kwietnia 2012 r.

w sprawie nabycia nieruchomości

Na podstawie art. 18 ust. 2 pkt 9 lit. „a” i art. 58 ust. 1 ustawy z dnia 08 marca 1990 roku o samorządzie gminnym / tekst jednolity: Dz. U. z 2001 r. Nr 142, poz. 1591, z późn.zm. / RADA GMINY DARŁOWO uchwala, co następuje :

§ 1. Wyraża się zgodę na nieodpłatne nabycie od osoby prawnej działki oznaczonej numerem geodezyjnym 50/6 o pow. 0,0161 ha, położonej w obrębie ewidencyjnym Rusko, gmina Darłowo.

§ 2. Należności związane z zawarciem umowy zostaną zapłacone ze środków uzyskanych ze sprzedaży mienia gminnego.

§ 3. Wykonanie uchwały powierza się Wójtowi Gminy Darłowo.

§ 4. Uchwała wchodzi w życie z dniem podjęcia i podlega ogłoszeniu na tablicy ogłoszeń Urzędu Gminy Darłowo.

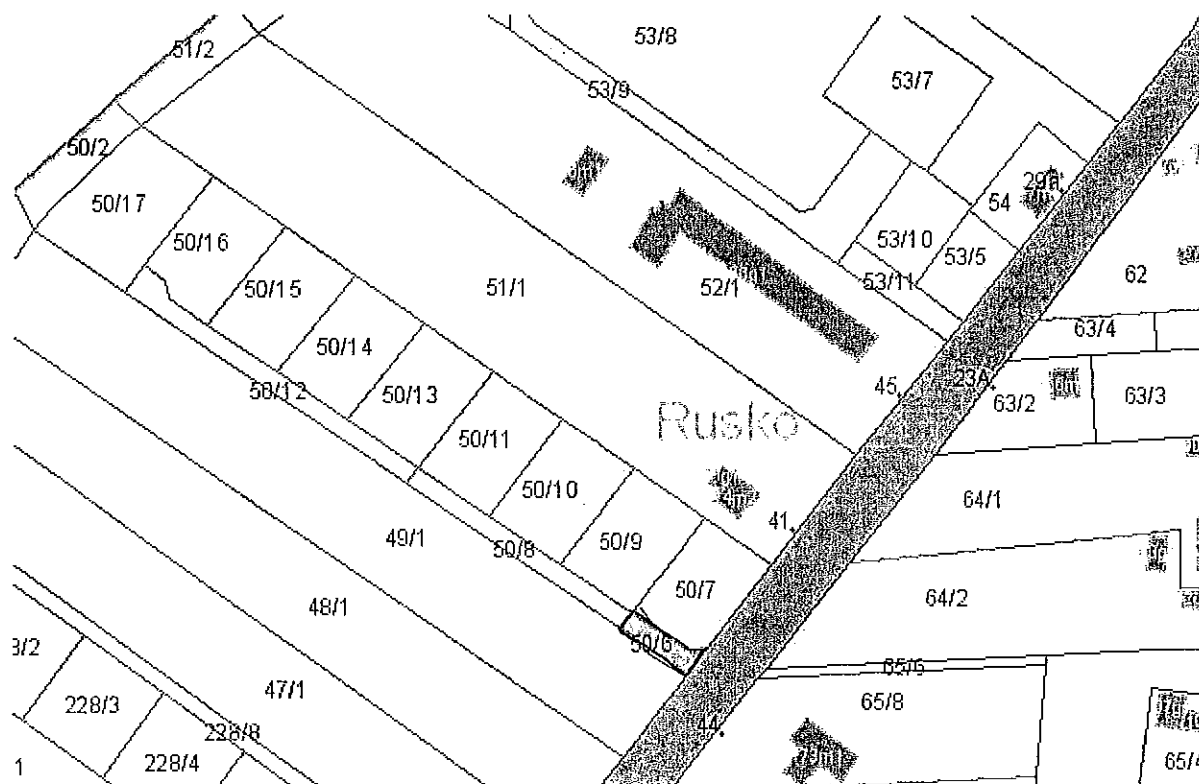
Wnioskodawca:

WÓJTA GMINY DARŁOWO
mgr inż. Franciszek Kupczak

RADCA PRAWNY
mgr Artur Madala

Uzasadnienie

Wójt Gminy Darłowo postanowił przedłożyć pod obrady Rady Gminy Darłowo projekt uchwały w sprawie nieodpłatnego nabycia od Agencji Nieruchomości Rolnych działki oznaczonej numerem geodezyjnym 50/6 o pow. 0,0161 ha położonej w obrębie ewidencyjnym Rusko, gmina Darłowo z przeznaczeniem na drogę wewnętrzną.



Inspektor mienia komunalnego


Sporządziła: Sylwia Głuszek-
Węglińska

Głuszek-Węglińska

Projekt

z dnia 12 kwietnia 2012 r.

Zatwierdzony przez



UCHWAŁA NR
RADY GMINY DARŁOWO

z dnia 12 kwietnia 2012 r.

w sprawie sprzedaży nieruchomości stanowiącej własność Gminy Darłowo

Na podstawie art. 18 ust. 2 pkt 9 lit. „a” ustawy z dnia 08 marca 1990 roku o samorządzie gminnym / tekst jednolity: Dz. U. z 2001 r. Nr 142, poz. 1591, z późn. zm./ art. 13 ust.1, art. 37 ust. 1 i art. 39 ustawy z dnia 21 sierpnia 1997 roku o gospodarce nieruchomościami / tekst jednolity: Dz. U. z 2010 r. Nr 102, poz.651, z późn. zm. / w wykonaniu § 2 uchwały Nr V/32/99 Rady Gminy Darłowo z dnia 24 lutego 1999 roku w sprawie określenia zasad nabywania, zbywania i obciążania nieruchomości gruntowych oraz wydzierżawiania lub najmu na okres dłuższy niż 3 lata, RADA GMINY DARŁOWO uchwała co następuje :

§ 1. Wyraża się zgodę na sprzedaż działek oznaczonych numerem geodezyjnym: działka 50/9 o powierzchni 0,0998 ha, działka 50/10 o powierzchni 0,0997 ha, działka 50/11 o powierzchni 0,0997 ha, działka 50/13 o powierzchni 0,1000 ha, działka 50/14 o powierzchni 0,1000 ha, działka 50/15 o powierzchni 0,1000 ha, działka 50/16 o powierzchni 0,1001 ha, działka 50/17 o powierzchni 0,1417 ha położonych w obrębie ewidencyjnym Rusko, gmina Darłowo w trybie przetargu, a w razie negatywnego wyniku przetargu – zgodnie z art. 39 ustawy z dnia 21 sierpnia 1997 roku o gospodarce nieruchomościami / tekst jednolity: Dz. U. z 2010 r. Nr 102, poz. 651, z późn. zm. /.

§ 2. Wykonanie uchwały powierza się Wójtowi Gminy Darłowo.

§ 3. Uchwała wchodzi w życie z dniem podjęcia i podlega ogłoszeniu na tablicy ogłoszeń Urzędu Gminy Darłowo.

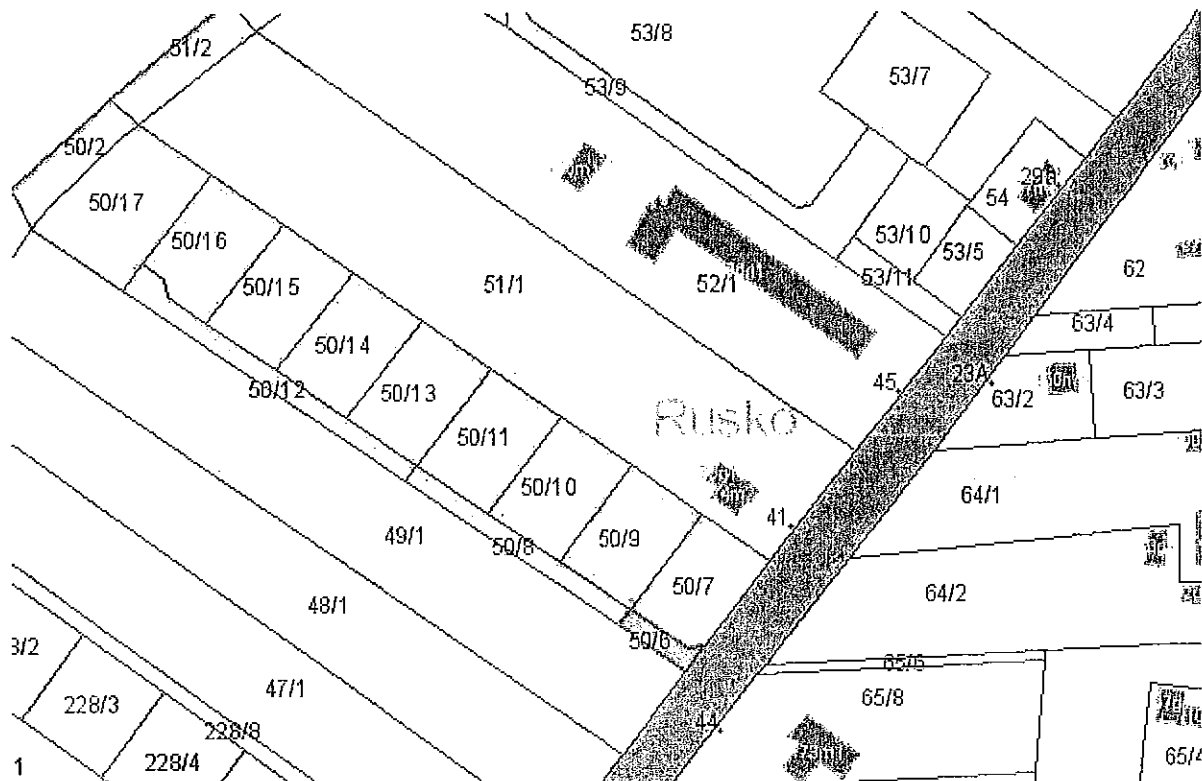
Wnioskodawca:

WÓJT GMINY DARŁOWO
mgr inż. Franciszek Kupraez

RADA PRAWNY
mgr Artur Madala
BZ. 141/24

Uzasadnienie

Wójt Gminy Darłowo postanowił przedłożyć pod obrady Rady Gminy Darłowo propozycję uruchomienia procedury sprzedaży działek oznaczonych numerem geodezyjnym: działka 50/9 o powierzchni 0,0998 ha, działka 50/10 o powierzchni 0,0997 ha, działka 50/11 o powierzchni 0,0997 ha, działka 50/13 o powierzchni 0,1000 ha, działka 50/14 o powierzchni 0,1000 ha, działka 50/15 o powierzchni 0,1000 ha, działka 50/16 o powierzchni 0,1001 ha, działka 50/17 o powierzchni 0,1417 ha położonych w obrębie ewidencyjnym Rusko, gmina Darłowo. W planie zagospodarowania przestrzennego działka przeznaczona jest pod tereny zabudowy mieszkaniowej, usług nieuciążliwych oraz produkcji rolnej oznaczony symbolem MU-1.



Inspektor mienia komunalnego

Sporządziła: Sylwia Gluszek-
Węglińska

Gluszek Węglińska