

PROJEKT

Uchwała Nr .....  
Rady Gminy Darłowo  
z dnia ..... 2012 roku

DRUK NR 1/2012<sup>xxv</sup>

**w sprawie przyjęcia informacji o przebiegu wykonania budżetu Gminy Darłowo, informacji o kształtowaniu się wieloletniej prognozy finansowej Gminy Darłowo na lata 2011-2020 oraz informacji o przebiegu wykonania planu finansowego samorządowej instytucji kultury za I półrocze 2012 roku.**

Na podstawie art. 18 ust. 2 pkt 15 ustawy z dnia 8 marca 1990 roku o samorządzie gminnym (Dz. U. z 2001 r. Nr 142, poz. 1591 z późn. zm.), art. 266 ust. 1 ustawy z dnia 27 sierpnia 2009 r. o finansach publicznych (Dz. U. z 2009 r., Nr 157, poz. 1240, z późn. zm.) oraz uchwały Nr IX/49/2011 Rady Gminy Darłowo z dnia 15 czerwca 2011 roku w sprawie określenia zakresu i formy informacji o przebiegu wykonania budżetu i kształtowaniu się wieloletniej prognozy finansowej Gminy Darłowo za pierwsze półrocze oraz informacji o przebiegu wykonania planu finansowego przez samorządową instytucję kultury za pierwsze półrocze, Rada Gminy Darłowo uchwała, co następuje:

§ 1.

Przyjmuje się informację Wójta Gminy Darłowo o przebiegu wykonania budżetu Gminy Darłowo za I półrocze 2012 roku.

§ 2.

Przyjmuje się informację Wójta Gminy Darłowo o kształtowaniu się wieloletniej prognozy finansowej na lata 2011-2020 za I półrocze 2012 roku.

§ 3.

Przyjmuje się informację o przebiegu wykonania planu finansowego samorządowej instytucji kultury za I półrocze 2012 roku.

§ 4.

Wykonanie uchwały powierza się Wójtowi Gminy Darłowo.

§ 5.

Uchwała wchodzi w życie z dniem podjęcia i podlega ogłoszeniu na tablicy ogłoszeń Urzędu Gminy Darłowo.

PRZEWODNICZĄCY  
RADY GMINY DARŁOWO

Jarosław Michalski

RADCA PRAWNY

mgr Małgorzata Ejsmont

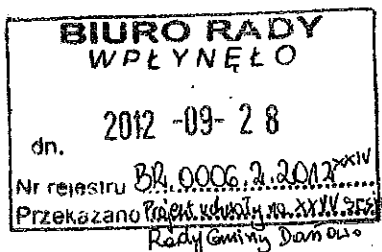
Uzasadnienie do projektu uchwały w sprawie przyjęcia informacji o przebiegu wykonania budżetu Gminy Darłowo za I półrocze 2012 roku, informacji o kształtowaniu się wieloletniej prognozy finansowej Gminy Darłowo na lata 2012-2020 za I półrocze 2012 roku oraz informacji o przebiegu wykonania planu finansowego samorządowej instytucji kultury za I półrocze 2012 roku:

Zgodnie z art. 266 ust. 1 ustawy z dnia 27 sierpnia 2009 r. o finansach publicznych (Dz. U. Nr 157, poz. 1240 z późn. zm.) Wójt Gminy Darłowo przedłożył Radzie Gminy Darłowo informację o przebiegu wykonania budżetu Gminy Darłowo za I półrocze 2012 roku, informację o kształtowaniu się wieloletniej prognozy finansowej Gminy Darłowo na lata 2011-2020 za I półrocze 2012 roku oraz informacji o przebiegu wykonania planu finansowego samorządowej instytucji kultury za I półrocze 2012 roku, które sporządzone zostały w zakresie i formie określonej w Uchwale Nr IX/49/2011 Rady Gminy Darłowo z dnia 15 czerwca 2011 roku w sprawie określenia zakresu i formy informacji o przebiegu wykonania budżetu i kształtowaniu się wieloletniej prognozy finansowej Gminy Darłowo za pierwsze półrocze oraz informacji o przebiegu wykonania planu finansowego przez samorządową instytucję kultury za pierwsze półrocze.

W związku z powyższymi argumentami przedkłada się projekt uchwały w przedmiotowej sprawie.

PRZEWODNICZĄCY  
RADY GMINY DARŁOWO

Jarosław Michałski



UCHWAŁA NR .....  
RADY GMINY DARŁOWO

DRUK NR 2/2012<sup>XXIV</sup>

z dnia .....2012r.

**w sprawie podziału Gminy Darłowo na okręgi wyborcze, ustalenia ich granic i numerów oraz liczby radnych wybieranych w każdym okręgu.**

Na podstawie art. 13 ust. 1 ustawy z dnia 5 stycznia 2011 r. Przepisy wprowadzające ustawę – Kodeks wyborczy (Dz. U. Nr 21, poz. 113, ze zm.) oraz art. 419 § 2 ustawy z dnia 5 stycznia 2011 r. Kodeks wyborczy (Dz. U. Nr 21, poz. 112 ze zm.) Rada Gminy Darłowo uchwala co następuje:

§ 1.

Na terenie Gminy Darłowo tworzy się 15 okręgów wyborczych, których numery i granicę oraz liczbę radnych wybieranych w każdym okręgu wyborczym określa załącznik do niniejszej uchwały.

§ 2.

Wykonanie uchwały powierza się Wójtowi Gminy Darłowo.

§ 3.

Traci moc uchwała Nr XXXIII/392/2002 Rady Gminy Darłowo z dnia 29 maja 2002 r. w sprawie podziału Gminy Darłowo na okręgi wyborcze, ustalenia numerów i granic tych okręgów oraz liczby radnych wybieranych w każdym okręgu.

§ 4.

Uchwała podlega ogłoszeniu w Dzienniku Urzędowym Województwa Zachodniopomorskiego oraz podaniu do publicznej wiadomości w sposób zwyczajowo przyjęty.

WÓJT GMINY DARŁOWO  
mgr Dż. Franciszek Kupracz

RADCA PRAWNY  
mgr Małgorzata Eismont

Załącznik do uchwały Nr.....  
Rady Gminy Darłowo  
z dnia .....

**PODZIAŁ GMINY DARŁOWO NA OKRĘGI WYBORCZE,  
USTALENIE ICH NUMERÓW I GRANIC  
ORAZ LICZBY RADNYCH WYBIERANYCH W KAŻDYM OKRĘGU**

<b>numer okręgu wyborczego</b>	<b>granice okręgu wyborczego</b>	<b>ilość radnych wybieranych w okręgu wyborczym</b>
1	Barzowice, Wicie, Sulimice, Palczewice	1
2	Drozdowo, Kopnica, Zakrzewo	1
3	Cisowo, Kopań, Trzmielewo	1
4	Borzyszkowo, Kowalewice, Kowalewiczki	1
5	Darłowiec, Domasławice, Różkowo, Zagórzyn, Rusko	1
6	Krupy, Sińczyca, Zielnowo	1
7	Gorzyca, Słowino, Słowinko	1
8	Bobolin, Dąbki, Dąbkowice, Żukowo Morskie	1
9	Pęciszewko, Porzecze, Czarnolas, Jeżyce, Nowy Kraków	1
10	Jeżyczki, Kępka	1
11	Wiekowice	1
12	Dobiesław, Gleźnowo, Gleźnówko	1
13	Wiekowo, Boryszewo	1
14	Bukowo Morskie, Leśnica	1
15	Gorzebądz, Nowy Jarosław, Stary Jarosław	1

**UZASADNIENIE DO PROJEKTU UCHWAŁY RADY GMINY DARŁOWO W SPRAWIE PODZIAŁU GMINY  
DARŁOWO NA OKRĘGI WYBORCZE, USTALENIA ICH GRANIC I NUMERÓW ORAZ LICZBY RADNYCH  
WYBIERANYCH W KAŻDYM OKRĘGU**

Zgodnie z przepisami art. 419 § 2 ustawy z dnia 5 stycznia 2011r – Kodeks wyborczy (Dz. U. Nr 21, poz. 112 z późn. zm.) Rada Gminy na wniosek Wójta dokonuje podziału gminy na 15 stałych jednomandatowych okręgów wyborczych. Projekt podziału Gminy Darłowo na okręgi wyborcze został opracowany zgodnie z zasadami zawartymi w/w ustawie a obowiązek jego opracowania wynika wprost z treści art. 13 ust. 1 ustawy z dnia 5 stycznia 2011r. Przepisy wprowadzające ustawę – Kodeks wyborczy (Dz. U. nr 21, poz. 113, ze zm.). Projekt podziału został skonsultowany z Krajowym Biurem Wyborczym, Delegaturą w Koszalinie. Podział gminy na nowe okręgi wyborcze będzie obowiązywał od nowej kadencji rady.

Proponowanego podziału gminy na okręgi wyborcze dokonano przy zachowaniu jednolitej normy przedstawicielstwa obliczonej przez podzielenie liczby mieszkańców gminy przez liczbę radnych wybieranych do Rady Gminy.

**Wyliczenie normy przedstawicielstwa w Gminie Darłowo**

**Liczba mieszkańców: 7.974**

**Liczba radnych: 15**

**Norma przedstawicielstwa: 532**

**(liczba mieszkańców : liczba radnych)**

**Liczba okręgów wyborczych: 15**

NR OKRĘGU	LICZBA MIESZKAŃCÓW	IŁOŚĆ MANDATÓW	NORMA (kol. 2 : norma przedst..)
1	574	1	1,0789
2	508	1	0,9549
3	496	1	0,9323
4	398	1	0,7481
5	797	1	1,4981
6	573	1	1,0771
7	433	1	0,8139
8	570	1	1,0714
9	587	1	1,1034
10	352	1	0,6617
11	445	1	0,8365
12	664	1	1,2481
13	402	1	0,7556
14	438	1	0,8233
15	737	1	1,3853

WÓJT GMINY DARŁOWO

mgr inż. *[Podpis]* Kupracz

DRUK NR 3/2012<sup>XXIV</sup>

**BIURO RADY  
WPLYNĘŁO**  
dn. 2012 -09- 28  
Nr rejestru B.R. 0006.3.2012<sup>XXIV</sup>  
Przekazano [niekt. k. ub. w tym. XXIV Sesja]  
Rady Gminy Darłowo

UCHWAŁA NR .....  
RADY GMINY DARŁOWO

z dnia .....2012r.

**w sprawie podziału Gminy Darłowo na stałe obwody głosowania, ustalenia ich granic i numerów oraz siedzib obwodowych komisji wyborczych.**

Na podstawie art. 14 ust. 1 ustawy z dnia 5 stycznia 2011 r. Przepisy wprowadzające ustawę – Kodeks wyborczy (Dz. U. Nr 21, poz. 113, ze zm.) oraz art. 12 § 2, 3 i 11 ustawy z dnia 5 stycznia 2011 r. Kodeks wyborczy (Dz. U. Nr 21, poz. 112 ze zm.) Rada Gminy Darłowo uchwala co następuje:

§ 1.

Na terenie Gminy Darłowo tworzy się 15 stałych obwodów głosowania, których numery i granicę oraz siedziby obwodowych komisji wyborczych określa załącznik do niniejszej uchwały.

§ 2.

Wykonanie uchwały powierza się Wójtowi Gminy Darłowo.

§ 3.

Traci moc uchwała Nr XXXIII/393/2002 Rady Gminy Darłowo z dnia 29 maja 2002 r. w sprawie podziału Gminy Darłowo na stałe obwody głosowania.

§ 4.

Uchwała podlega ogłoszeniu w Dzienniku Urzędowym Województwa Zachodniopomorskiego oraz podaniu do publicznej wiadomości w sposób zwyczajowo przyjęty.

WÓJT GMINY DARŁOWO

mgr inż. Franciszek Knapczak

RADCA PRAWNY

mgr Małgorzata Eismont

Załącznik do uchwały Nr.....  
Rady Gminy Darłowo  
z dnia .....

**PODZIAŁ GMINY DARŁOWO NA STAŁE OBWODY GŁOSOWANIA,  
USTALENIE ICH NUMERÓW I GRANIC  
ORAZ SIEDZIB OBWODOWYCH KOMISJI WYBORCZYCH**

numer stałego obwodu głosowania	numer okręgu wyborczego	granice stałego obwodu głosowania	siedziba obwodowej komisji wyborczej
1	1	Barzowice, Wicie, Sulimice, Palczewice	Świetlica Wiejska Barzowice
2	2	Drozdowo, Kopnica, Zakrzewo	Zespół Szkół nr 4 Kopnica
3	3	Cisowo, Kopań, Trzmielewo	Świetlica Wiejska Cisowo
4	4	Borzyszkowo, Kowalewice, Kowalewiczki	Świetlica Wiejska Kowalewice
5	5	Darłowiec, Domasławice, Rózkowo, Zagórzyn, Rusko	Świetlica Wiejska Domasławice
6	6	Krupy, Sińczycza, Zielnowo	Świetlica Wiejska Krupy
7	7	Gorzyca, Słowino, Słowinko	Świetlica Wiejska Słowino
8	8	Bobolin, Dąbki, Dąbkowice, Żukowo Morskie	Świetlica Wiejska Bobolin
9	9	Pęciszewko, Porzecze, Czarnolas, Jeżyce, Nowy Kraków	Świetlica Wiejska Jeżyce
10	10	Jeżyczki, Kępka	Świetlica Wiejska Jeżyczki
11	11	Wiekowice	Świetlica Wiejska Wiekowice
12	12	Dobiesław, Gleźnowo, Gleźnowko	Świetlica Wiejska Dobiesław
13	13	Wiekowo, Boryszewo	Świetlica Wiejska Boryszewo
14	14	Bukowo Morskie, Leśnica	Świetlica Wiejska Bukowo Morskie
15	15	Gorzebądz, Nowy Jarosław, Stary Jarosław	Świetlica Wiejska Stary Jarosław

**UZASADNIENIE DO PROJEKTU UCHWAŁY RADY GMINY DARŁOWO W SPRAWIE PODZIAŁU  
NA STAŁE OBWODY GŁOSOWANIA, USTALENIA ICH GRANIC I NUMERÓW ORAZ SIEDZIB  
OBWODOWYCH KOMISJI WYBORCZYCH**

Przepisy wprowadzające ustawę – Kodeks wyborczy w art. 14 nakładają na rady gmin obowiązek dokonania podziału gminy na stałe obwody głosowania w terminie 3 miesięcy od dnia ustalenia w trybie art. 13 ust. 1 tej ustawy nowego podziału gminy na okręgi wyborcze. Rada Gminy Darłowo dokona nowego podziału na okręgi wyborcze w terminie do 1 listopada 2012r.

Obwody głosowania tworzy się w celu przeprowadzenia głosowania w wyborach powszechnych oraz w wyborach przeprowadzanych w trakcie kadencji organów przedstawicielskich. Obwód głosowania stanowi obszar działania jednej obwodowej komisji wyborczej przeprowadzającej głosowanie w jednym lokalu wyborczym.

Przedkładany projekt uchwały w sprawie obwodów głosowania ustala ich numery, granice oraz siedziby obwodowych komisji wyborczych.

Przepis art. 12 § 11 Kodeksu wyborczego ustanawia obowiązek określenia w uchwałach o podziale gminy na obwody głosowania siedzib obwodowych komisji wyborczych. Proponując lokale na siedziby obwodowych komisji wyborczych starano się wyznaczyć je w miejscach zapewniających wyborcom łatwy do nich dostęp. Uwzględniono również dyspozycję art. 186 § 1 Kodeksu wyborczego w związku z art. 15a Przepisów wprowadzających ustawę – Kodeks wyborczy, który zobowiązuje w przyszłości do wyznaczenia odpowiedniej liczby siedzib obwodowych komisji wyborczych w budynkach dostosowanych do potrzeb wyborców niepełnosprawnych.

Lokale te powinny spełniać kryteria określone w rozporządzeniu Ministra Infrastruktury z dnia 29 lipca 2011r. w sprawie lokali obwodowych komisji dostosowanych do potrzeb wyborców niepełnosprawnych.

Proponowany podział Gminy Darłowo na obwody głosowania będzie miał zastosowanie do wyborów do Sejmu RP i Senatu RP, Prezydenta RP, do Parlamentu Europejskiego oraz referendów od chwili jego uchwalenia. Dla wyborów organów samorządowych, zgodnie z art. 16 ustawy Przepisy wprowadzające ustawę – Kodeks wyborczy przyjęty podział na obwody głosowania będzie miał zastosowanie od kadencji 2014-2018.

WÓJT GMINY DARŁOWO

mgr inż. Franciszek Kupiec



BIURO RADY  
WPLYNĘŁO  
dn. 2012-09-14  
Nr rejestru BR.0006.4.2012.XIV  
Przekazane Projekt uchwały nr XIV/50/11  
Rady Gminy Darłowo

Projekt

z dnia 14 września 2012 r.  
Zatwierdzony przez .....

DRUK NR 4/2012<sup>TTU</sup>

UCHWAŁA NR .....  
RADY GMINY DARŁOWO

z dnia 6 września 2012 r.

### w sprawie sprzedaży nieruchomości stanowiącej własność Gminy Darłowo

Na podstawie art. 13 ust.1, art. 37 ust. 2 pkt 6 ustawy z dnia 21 sierpnia 1997 roku o gospodarce nieruchomościami / tekst jednolity: Dz. U. z 2010 r. Nr 102, poz. 651, z późn. zm. / w wykonaniu § 2 Uchwały Nr V/32/99 Rady Gminy Darłowo z dnia 24 lutego 1999 roku w sprawie określenia zasad nabywania, zbywania i obciążania nieruchomości gruntowych oraz wdzierżawiania lub najmu na okres dłuższy niż 3 lata oraz z wykonania §1 Uchwały Nr XLII/385/98 Rady Gminy Darłowo z dnia 25 lutego 1998 roku w sprawie określenia zasad sprzedaży nieruchomości lub oddania w użytkowanie wieczyste nieruchomości gruntowych w drodze bezprzetargowej **RADA GMINY DARŁOWO** uchwala co następuje :

§ 1. Wyraża się zgodę na sprzedaż po dokonaniu podziału geodezyjnego części działki oznaczonej numerem geodezyjnym 2/11 o powierzchni ogólnej 1214 m<sup>2</sup> położonej w obrębie ewidencyjnym Bobolin, gmina Darłowo w trybie bezprzetargowym na rzecz właściciela działki przyległej, oznaczonej nr 2/9, celem poprawienia warunków zagospodarowania.

§ 2. Wykonanie uchwały powierza się Wójtowi Gminy Darłowo.

§ 3. Uchwała wchodzi w życie z dniem podjęcia i podlega ogłoszeniu na tablicy ogłoszeń Urzędu Gminy Darłowo.

Wnioskodawca:

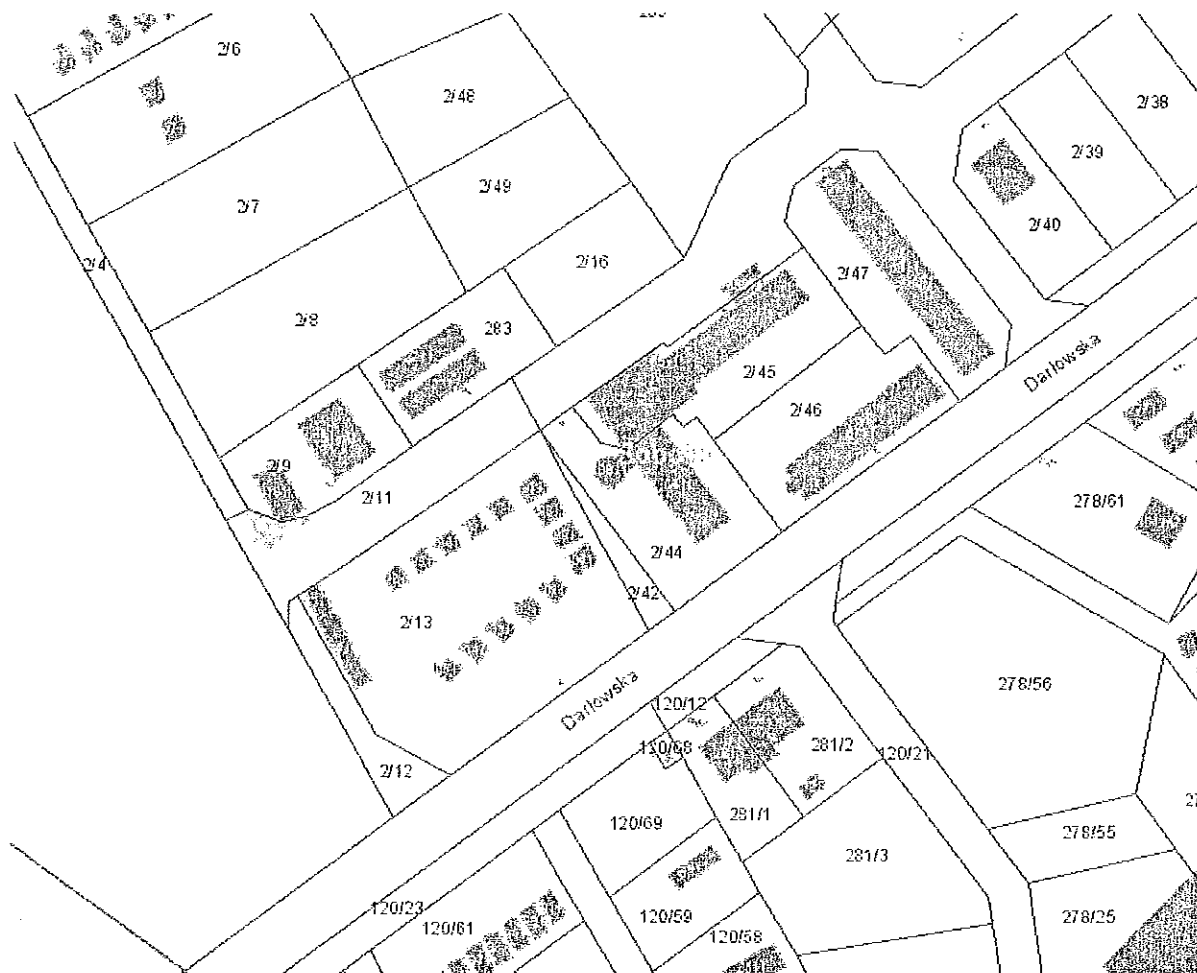
Z up. WÓJTA  
mgr inż. Kadosin Stepiński  
Za Zarząd Gminy Darłowo

Jakub Podkowiński  
Radca prawny

## Uzasadnienie

Wójt Gminy Darłowo po zapoznaniu się z wnioskiem Pana Marcina Kupracza postanowił przedłożyć pod obrady Rady Gminy Darłowo propozycję uruchomienia procedury sprzedaży po dokonaniu podziału geodezyjnego części działki oznaczonej numerem geodezyjnym 2/11 o powierzchni ogólnej 1214 m<sup>2</sup> położonej w obrębie ewidencyjnym Bobolin, gmina Darłowo w trybie bezprzetargowym na rzecz właściciela działki przyległej, oznaczonej nr 2/9, celem poprawienia warunków zagospodarowania. Na działce 2/11 istnieje róg budynku handlowego.

Zgodnie z miejscowym planem zagospodarowania przestrzennego działka przeznaczona jest pod teren zabudowy usług turystyki o maksymalnym w.i.z. 0,5 oznaczony symbolem UT-1. Działka w ewidencji gruntów i budynków widnieje jako droga.



Inspektor mienia komunalnego


Sporządziła: Sylwia Głuszek-  
Węglińska

INSPEKTOR  
MIENIA KOMUNALNEGO  
*Sylwia Głuszek-Węglińska*  
mgr Sylwia Głuszek-Węglińska

Projekt

z dnia 6 września 2012 r.  
Zatwierdzony przez .....

DRUK 5/2012 XXII



UCHWAŁA NR .....  
RADY GMINY DARŁOWO

z dnia 6 września 2012 r.

### w sprawie sprzedaży nieruchomości stanowiącej własność Gminy Darłowo

Na podstawie art. 18 ust. 2 pkt 9 lit. „a” ustawy z dnia 08 marca 1990 roku o samorządzie gminnym / tekst jednolity: Dz. U. z 2001 r. Nr 142, poz. 1591, z późn. zm./ art. 13 ust.1, art. 37 ust. 1 i art. 39 ustawy z dnia 21 sierpnia 1997 roku o gospodarce nieruchomościami / tekst jednolity: Dz. U. z 2010 r. Nr 102, poz. 651, z późn. zm. / w wykonaniu § 2 uchwały Nr V/32/99 Rady Gminy Darłowo z dnia 24 lutego 1999 roku w sprawie określenia zasad nabywania, zbywania i obciążania nieruchomości gruntowych oraz wydzierżawiania lub najmu na okres dłuższy niż 3 lata, RADA GMINY DARŁOWO uchwala co następuje :

§ 1. Wyraża się zgodę na sprzedaż po dokonaniu podziału geodezyjnego działki oznaczonej numerem geodezyjnym 278/67 o powierzchni 1,4952 ha położonej w obrębie ewidencyjnym Bobolin, gmina Darłowo w trybie przetargu, a w razie negatywnego wyniku przetargu – zgodnie z art. 39 ustawy z dnia 21 sierpnia 1997 roku o gospodarce nieruchomościami / tekst jednolity: Dz. U. z 2010 r. Nr 102, poz. 651, z późn. zm. /.

§ 2. Wykonanie uchwały powierza się Wójtowi Gminy Darłowo.

§ 3. Uchwała wchodzi w życie z dniem podjęcia i podlega ogłoszeniu na tablicy ogłoszeń Urzędu Gminy Darłowo.

Wnioskodawca:

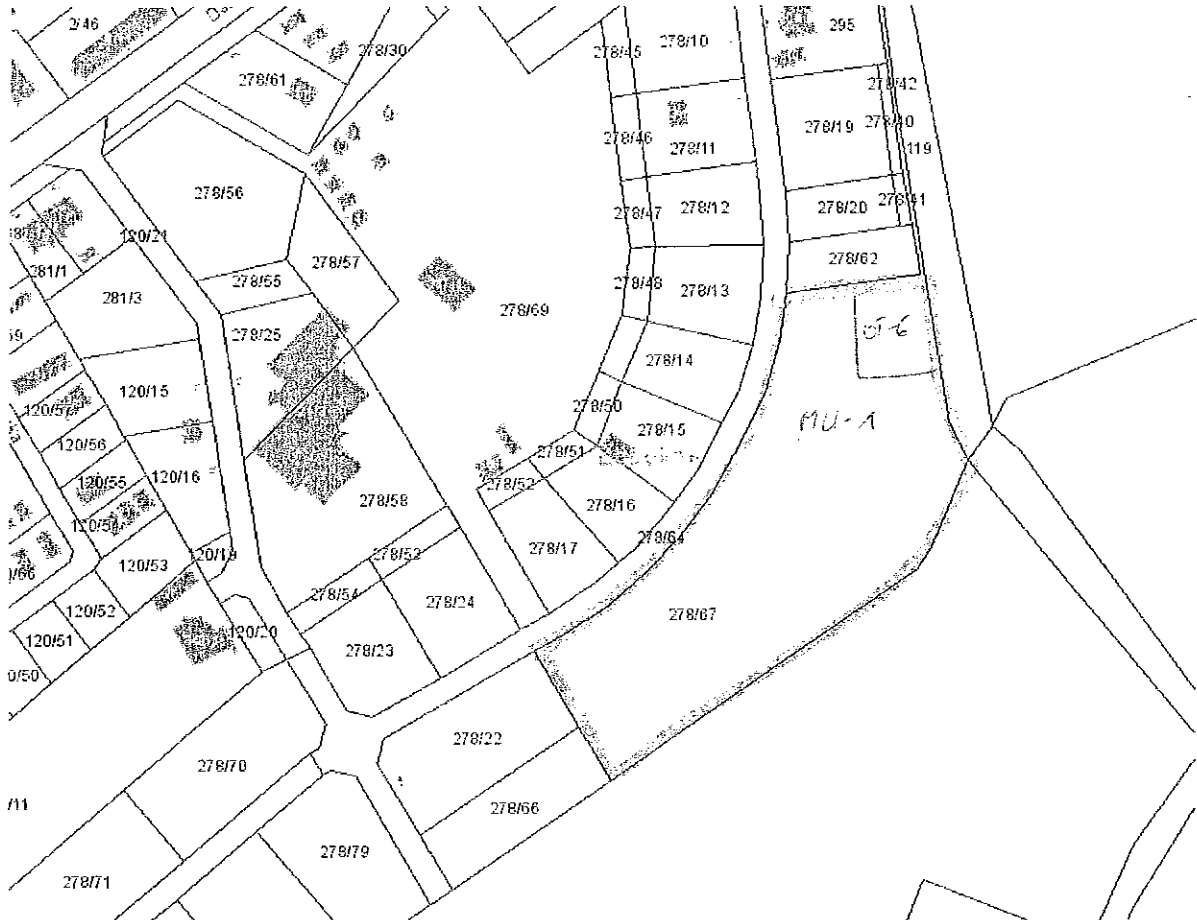
RADA GMINY DARŁOWO  
14.09.2012

K. P. - Jakub Podsiadły

## Uzasadnienie

Wójt Gminy Darłowo postanowił na wniosek Pana Edwarda Ślepko przedłożyć pod obrady Rady Gminy Darłowo propozycję uruchomienia procedury sprzedaży po dokonaniu podziału geodezyjnego działki oznaczonej numerem geodezyjnym 278/67 o powierzchni 1,4952 ha, położonej w obrębie ewidencyjnym Bobolin, gmina Darłowo.

W planie zagospodarowania przestrzennego działka przeznaczona jest pod tereny zabudowy mieszkaniowej, usług nieuciążliwych oraz produkcji rolnej oznaczony symbolem MU-1 oraz tereny przepompowni ścieków oznaczony symbolem OT-6.



Inspektor mienia komunalnego

Sporządziła: Sylwia Gluszek-  
Węglińska


INSPEKTOR  
MIENIA KOMUNALNEGO  
*Sylwia Gluszek-Węglińska*  
mgr Sylwia Gluszek-Węglińska

Projekt

DRUK NR 6/2012<sup>XXIV</sup>

z dnia 6 września 2012 r.

Zatwierdzony przez .....



UCHWAŁA NR .....  
RADY GMINY DARŁOWO

z dnia 6 września 2012 r.

**w sprawie sprzedaży nieruchomości stanowiącej własność Gminy Darłowo**

Na podstawie art. 18 ust. 2 pkt 9 lit. „a” ustawy z dnia 08 marca 1990 roku o samorządzie gminnym / tekst jednolity: Dz. U. z 2001 r. Nr 142, poz. 1591, z późn. zm./ art. 13 ust.1, art. 37 ust. 1 i art. 39 ustawy z dnia 21 sierpnia 1997 roku o gospodarce nieruchomościami / tekst jednolity: Dz. U. z 2010 r. Nr 102, poz.651, z późn. zm. / w wykonaniu § 2 uchwały Nr V/32/99 Rady Gminy Darłowo z dnia 24 lutego 1999 roku w sprawie określenia zasad nabywania, zbywania i obciążania nieruchomości gruntowych oraz wydzierżawiania lub najmu na okres dłuższy niż 3 lata, RADA GMINY DARŁOWO uchwala co następuje :

§ 1. Wyraża się zgodę na sprzedaż działki oznaczonej numerem geodezyjnym 278/54 o powierzchni 0,0384 ha, położonej w obrębie ewidencyjnym Bobolin, gmina Darłowo w trybie przetargu, a w razie negatywnego wyniku przetargu – zgodnie z art. 39 ustawy z dnia 21 sierpnia 1997 roku o gospodarce nieruchomościami / tekst jednolity: Dz. U. z 2010 r. Nr 102, poz. 651, z późn. zm. /.

§ 2. Wykonanie uchwały powierza się Wójtowi Gminy Darłowo.

§ 3. Uchwała wchodzi w życie z dniem podjęcia i podlega ogłoszeniu na tablicy ogłoszeń Urzędu Gminy Darłowo.

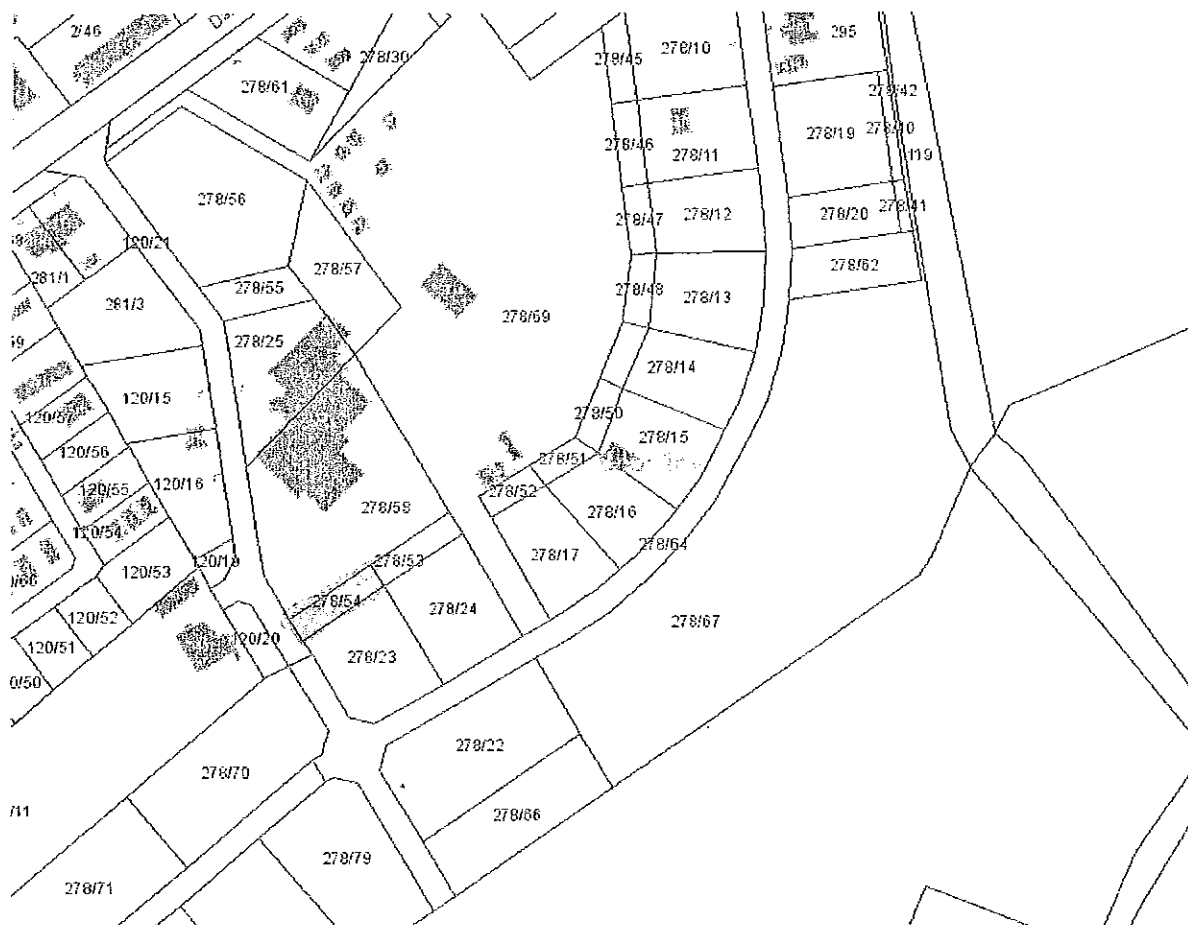
URZĄD GMINY DARŁOWO  
ul. Wolności 10, 82-100 Darłowo

*1. pr. Jolanta Podgórska*

## Uzasadnienie

Wójt Gminy Darłowo postanowił na wniosek Pana Edwarda Ślepko przedłożyć pod obrady Rady Gminy Darłowo propozycję uruchomienia procedury sprzedaży działki oznaczonej numerem geodezyjnym 278/54 o powierzchni 0,0384 ha, położonej w obrębie ewidencyjnym Bobolin, gmina Darłowo.

W planie zagospodarowania przestrzennego działka przeznaczona jest pod tereny zabudowy mieszkaniowej, usług nieuciążliwych oraz produkcji rolnej oznaczony symbolem MU-I.



Inspektor mienia komunalnego

Sporządziła: Sylwia Głuszek-  
Węglińska

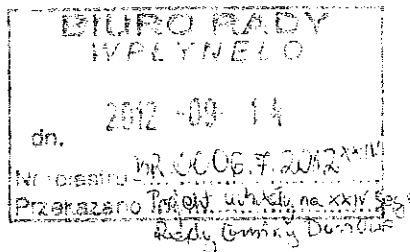
INSPEKTOR  
MIENIA KOMUNALNEGO  
*Sylwia Głuszek-  
Węglińska*  
mgr Sylwia Głuszek-  
Węglińska

Projekt

DRUK NR 7/2012<sup>XXIV</sup>

z dnia 6 września 2012 r.

Zatwierdzony przez .....



UCHWAŁA NR .....  
RADY GMINY DARŁOWO

z dnia 6 września 2012 r.

**w sprawie sprzedaży nieruchomości stanowiącej własność Gminy Darłowo**

Na podstawie art. 18 ust. 2 pkt 9 lit. „a” ustawy z dnia 08 marca 1990 roku o samorządzie gminnym / tekst jednolity: Dz. U. z 2001 r. Nr 142, poz. 1591, z późn. zm./ art. 13 ust.1, art. 37 ust. 1 i art. 39 ustawy z dnia 21 sierpnia 1997 roku o gospodarce nieruchomościami / tekst jednolity: Dz. U. z 2010 r. Nr 102, poz. 651, z późn. zm. / w wykonaniu § 2 uchwały Nr V/32/99 Rady Gminy Darłowo z dnia 24 lutego 1999 roku w sprawie określenia zasad nabywania, zbywania i obciążania nieruchomości gruntowych oraz wdzierżawiania lub najmu na okres dłuższy niż 3 lata, RADA GMINY DARŁOWO uchwala co następuje :

§ 1. Wyraża się zgodę na sprzedaż po dokonaniu podziału geodezyjnego działki oznaczonej numerem geodezyjnym 123/1 o powierzchni 14,03 ha położonej w obrębie ewidencyjnym Bobolin, gmina Darłowo w trybie przetargu, a w razie negatywnego wyniku przetargu – zgodnie z art. 39 ustawy z dnia 21 sierpnia 1997 roku o gospodarce nieruchomościami / tekst jednolity: Dz. U. z 2010 r. Nr 102, poz. 651, z późn. zm. /.

§ 2. Wykonanie uchwały powierza się Wójtowi Gminy Darłowo.

§ 3. Uchwała wchodzi w życie z dniem podjęcia i podlega ogłoszeniu na tablicy ogłoszeń Urzędu Gminy Darłowo.

Wnioskodawca:

mgr. Jakub Podkościelny

## Uzasadnienie

Wójt Gminy Darłowo postanowił na wniosek Pana Edwarda Ślepko przedłożyć pod obrady Rady Gminy Darłowo propozycję uruchomienia procedury sprzedaży po dokonaniu podziału geodezyjnego działki oznaczonej numerem geodezyjnym 123/1 o powierzchni 14,03 ha, położonej w obrębie ewidencyjnym Bobolin, gmina Darłowo.

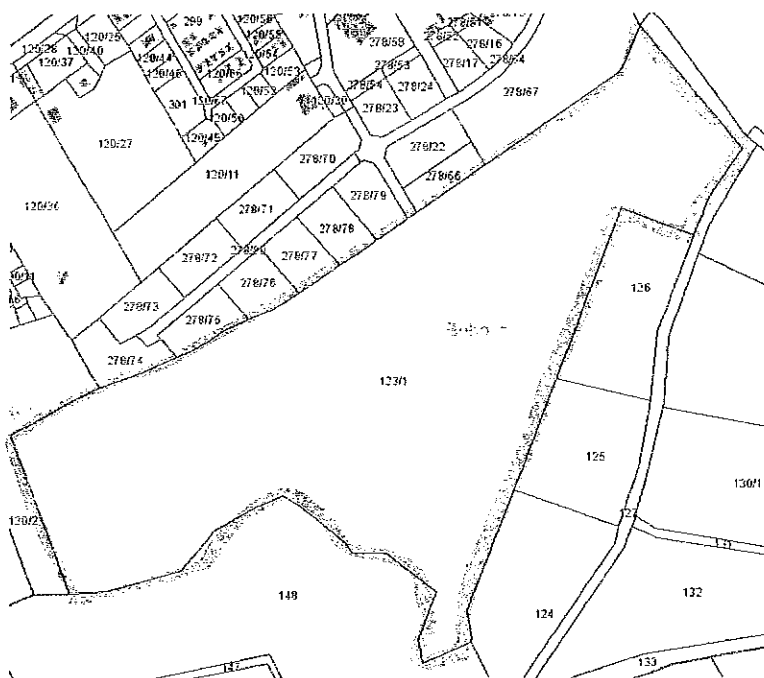
W planie zagospodarowania przestrzennego działka przeznaczona jest pod:

MNU-1 - Tereny zabudowy mieszkaniowej jednorodzinnej, usług nieuciążliwych na działkach nie mniejszych niż 800mkw

MNU-2 - Tereny zabudowy mieszkaniowej jednorodzinnej, usług nieuciążliwych na działkach nie mniejszych niż 1500mkw

RZ - Łąki, pastwiska, nieużytki bez zabudowy

KD - Drogi publiczne klasy drogi dojazdowej



Inspektor mienia komunalnego

Sporządziła: Sylwia Głuszek-  
Węglińska

INSPEKTOR  
MIENIA KOMUNALNEGO  
*Sylwia Głuszek-Węglińska*  
mgr Sylwia Głuszek-Węglińska




Projekt

DRUK NR 8/2012<sup>XXIV</sup>

z dnia 14 września 2012 r.

Zatwierdzony przez .....



UCHWAŁA NR .....  
RADY GMINY DARŁOWO

z dnia 26 lipca 2012 r.

w sprawie wydzierżawienia nieruchomości stanowiącej własność Gminy Darłowo

Na podstawie art. 18 ust. 2 pkt 9 litera „a” ustawy z dnia 08 marca 1990 roku o samorządzie gminnym / tekst jednolity: Dz. U. z 2001 r. Nr 142, poz. 1591, z późn. zmianami /, art. 13 ust. 1 i art. 37 ust. 4 ustawy z dnia 21 sierpnia 1997 roku o gospodarce nieruchomościami / tekst jednolity: Dz. U. z 2010 r. Nr 102, poz. 651, z późn. zm. /w wykonaniu § 3 Uchwały Nr V/32/99 Rady Gminy Darłowo z dnia 24 lutego 1999 roku w sprawie określenia zasad nabywania, zbywania i obciążania nieruchomości gruntowych oraz wydzierżawienia lub najmu na okres dłuższy niż 3 lata, RADA GMINY DARŁOWO uchwala co następuje :

§ 1. Wyraża się zgodę na wydzierżawienie w trybie bezprzetargowym na okres do dnia 31.12.2015 r. działki oznaczonej numerem geodezyjnym 80/1 o pow. 0,65 ha oraz działki 101/1 o pow. 1,23 ha, położonych w obrębie ewidencyjnym Boryszewo, gmina Darłowo, stanowiącej własność Gminy Darłowo, na rzecz dotychczasowego dzierżawcy.

§ 2. Wykonanie uchwały powierza się Wójtowi Gminy Darłowo

§ 3. Uchwała wchodzi w życie z dniem podjęcia i podlega ogłoszeniu na tablicy ogłoszeń Urzędu Gminy Darłowo.

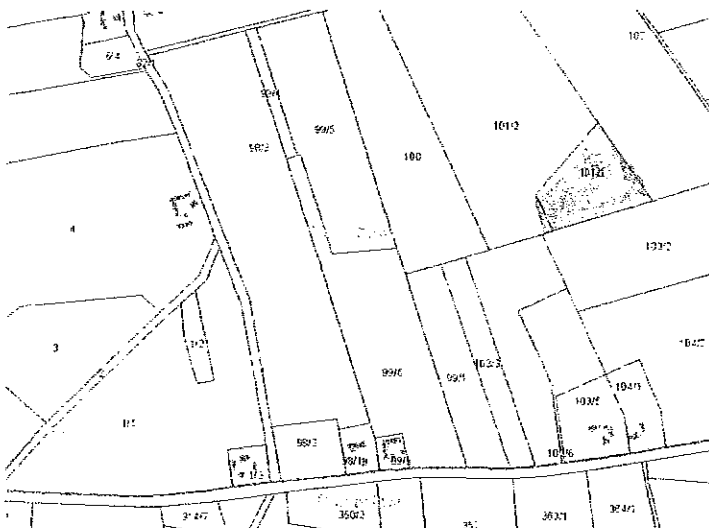
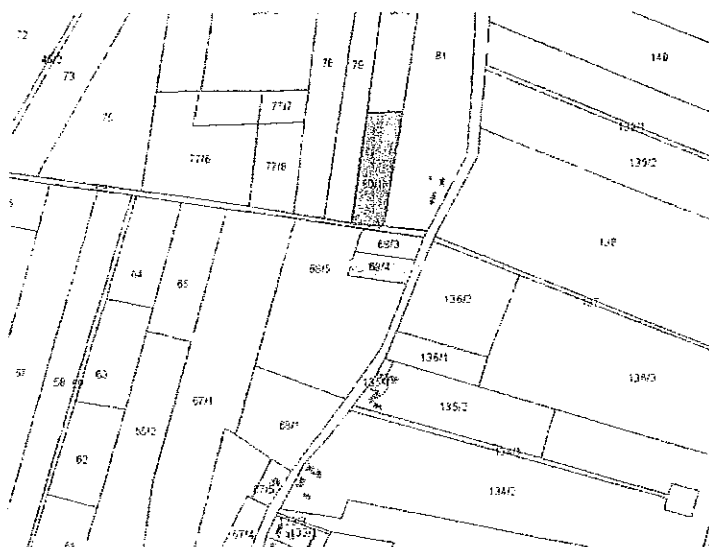
Wnioskodawca:

Z up. WÓJTA  
mgr inż. Kacper Czerwinski  
Zastępca Wójta Gminy Darłowo

x ps Jacek Kucharski

## Uzasadnienie

Wójt Gminy Dałowo postanowił na wniosek Pana Mirosława Świątek przedłożyć pod obrady Rady Gminy Dałowo procedurę uruchomienia wydzierżawienia w drodze bezprzetargowej na okres do dnia 31.12.2015 r. działki oznaczonej numerem geodezyjnym 80/1 o pow. 0,65 ha oraz działki 101/1 o pow. 1,23 ha, położonych w obrębie ewidencyjnym Boryszewo, gmina Dałowo, stanowiącej własność Gminy Dałowo, na rzecz dotychczasowego dzierżawcy. Dzierżawa przedmiotowych działek trwa od 15.02.2005 roku do 30.09.2012r..




Sprowadziła:  
INSPEKTOR  
MIENIA KRAJOWEGO  
mgr Sylwia Głuszek-Węglińska

Projekt

DRUK NR 9/2012<sup>XXIV</sup>

z dnia 16 sierpnia 2012 r.

Zatwierdzony przez .....



UCHWAŁA NR .....  
RADY GMINY DARŁOWO

z dnia 16 sierpnia 2012 r.

**w sprawie wydzierżawienia nieruchomości stanowiącej własność Gminy Darłowo**



Na podstawie art. 18 ust. 2 pkt 9 litera „a” ustawy z dnia 08 marca 1990 roku o samorządzie gminnym / tekst jednolity: Dz. U. z 2001 r. Nr 142, poz. 1591, z późn. zmianami /, art. 13 ust. 1 i art. 37 ust. 4 ustawy z dnia 21 sierpnia 1997 roku o gospodarce nieruchomościami / tekst jednolity: Dz. U. z 2004 r. Nr 261, poz. 2603, z późn. zm. /w wykonaniu § 3 Uchwały Nr V/32/99 Rady Gminy Darłowo z dnia 24 lutego 1999 roku w sprawie określenia zasad nabywania, zbywania i obciążania nieruchomości gruntowych oraz wydzierżawiania lub najmu na okres dłuższy niż 3 lata, **RADA GMINY DARŁOWO** uchwała co następuje :


§ 1. Wyraża się zgodę na wydzierżawienie w trybie bezprzetargowym na okres do dnia 30.09.2017 r. części działki oznaczonej numerem geodezyjnym 161 o pow. 1,20 ha położonej w obrębie ewidencyjnym Domasławice, gmina Darłowo, stanowiącej własność Gminy Darłowo, na rzecz dotychczasowego dzierżawcy.

§ 2. Wykonanie uchwały powierza się Wójtowi Gminy Darłowo

§ 3. Uchwała wchodzi w życie z dniem podjęcia i podlega ogłoszeniu na tablicy ogłoszeń Urzędu Gminy Darłowo.

Wnioskodawca:

WÓJT GMINY DARŁOWO  
mgr inż.    
mgr inż. 

RADCA PRAWNY  
  
mgr Artur Madala

## Uzasadnienie

Wójt Gminy Dałowo postanowił na wniosek Pana Krzysztofa Szpryngel przedłożyć pod obrady Rady Gminy Dałowo procedurę uruchomienia wydzierżawienia w drodze bezprzetargowej na okres do dnia 30.09.2017 r. części działki oznaczonej numerem geodezyjnym 161 o pow. 1,20 ha położonej w obrębie ewidencyjnym Domasławice, gmina Dałowo, stanowiącej własność Gminy Dałowo, na rzecz dotychczasowego dzierżawcy.



Inspektor mienia komunalnego

Sporządziła: Sylwia Głuszek-  
Węglińska


INSPEKTOR  
MIENIA KOMUNALNEGO  
*Sylwia Głuszek-Węglińska*  
mgr Sylwia Głuszek-Węglińska

Projekt

Druk nr 10/2012<sup>XXIV</sup>

z dnia 14 września 2012 r.

Zatwierdzony przez .....



UCHWAŁA NR .....  
RADY GMINY DARŁOWO

z dnia 5 września 2012 r.

w sprawie wydzierżawienia nieruchomości stanowiącej własność Gminy Darłowo

Na podstawie art. 18 ust. 2 pkt 9 litera „a” ustawy z dnia 08 marca 1990 roku o samorządzie gminnym / tekst jednolity: Dz. U. z 2001 r. Nr 142, poz. 1591, z późn. zmianami /, art. 13 ust. 1 i art. 37 ust. 4 ustawy z dnia 21 sierpnia 1997 roku o gospodarce nieruchomościami / tekst jednolity: Dz. U. z 2010 r. Nr 102, poz. 651, z późn. zm. / w wykonaniu § 3 Uchwały Nr V/32/99 Rady Gminy Darłowo z dnia 24 lutego 1999 roku w sprawie określenia zasad nabywania, zbywania i obciążania nieruchomości gruntowych oraz wydzierżawiania lub najmu na okres dłuższy niż 3 lata, RADA GMINY DARŁOWO uchwala co następuje :

§ 1. Wyraża się zgodę na wydzierżawienie w trybie bezprzetargowym na okres do dnia 30.09.2017 r. działki oznaczonej numerem geodezyjnym 51/3 o pow. 0,52 ha położonej w obrębie ewidencyjnym Zakrzewo, gmina Darłowo, stanowiącej własność Gminy Darłowo, na rzecz dotychczasowego dzierżawcy.

§ 2. Wykonanie uchwały powierza się Wójtowi Gminy Darłowo

§ 3. Uchwała wchodzi w życie z dniem podjęcia i podlega ogłoszeniu na tablicy ogłoszeń Urzędu Gminy Darłowo.

Wnioskodawca:

Karol WÓJTA  
Wójt Gminy Darłowo  
Zastępca Wójta Gminy Darłowo

x p. Jolanta Pach...

## Uzasadnienie

Wójt Gminy Darłowo postanowił na wniosek Pani Barbary Tepurskiej przedłożyć pod obrady Rady Gminy Darłowo procedurę uruchomienia wydzierżawienia w drodze bezprzetargowej na okres do dnia 30.09.2017 r. działki oznaczonej numerem geodezyjnym 51/3 o pow. 0,52 ha położonej w obrębie ewidencyjnym Zakrzewo, gmina Darłowo, stanowiącej własność Gminy Darłowo, na rzecz dotychczasowego dzierżawcy.


Dzierżawa przedmiotowej działki trwa od 01.10.2007 roku do 30.09.2012 r.. Zgodnie z obowiązującym miejscowym planem zagospodarowania przestrzennego działka częściowo przeznaczona jest pod tereny zabudowy mieszkaniowej, usług nieuciążliwych oraz produkcji rolnej o maksymalnym w.i.z. 0,75, oznaczona symbolem MU-1, a pozostała część przeznaczona jest pod teren produkcji rolnej oznaczona symbolem RO-1.



Inspektor mienia komunalnego

Sporządziła: Sylwia Głuszek-  
Węglińska

INSPEKTOR  
MIENIA KOMUNALNEGO  
mgr Sylwia Głuszek-Węglińska



Projekt **DRUK NR 111/2012 XXIV**  
z dnia 14 września 2012 r.  
Zatwierdzony przez .....

**UCHWAŁA NR .....  
RADY GMINY DARŁOWO**

z dnia 5 września 2012 r.

**w sprawie wydzierżawienia nieruchomości stanowiącej własność Gminy Darłowo**

Na podstawie art. 18 ust. 2 pkt 9 litera „a” ustawy z dnia 08 marca 1990 roku o samorządzie gminnym / tekst jednolity: Dz. U. z 2001 r. Nr 142, poz. 1591, z późn. zmianami /, art. 13 ust. 1 i art. 37 ust. 4 ustawy z dnia 21 sierpnia 1997 roku o gospodarce nieruchomościami / tekst jednolity: Dz. U. z 2010 r. Nr 102, poz. 651, z późn. zm. / w wykonaniu § 3 Uchwały Nr V/32/99 Rady Gminy Darłowo z dnia 24 lutego 1999 roku w sprawie określenia zasad nabywania, zbywania i obciążania nieruchomości gruntowych oraz wydzierżawiania lub najmu na okres dłuższy niż 3 lata, **RADA GMINY DARŁOWO** uchwala co następuje :

§ 1. Wyraża się zgodę na wydzierżawienie w trybie bezprzetargowym na okres do dnia 30.09.2017 r. działki oznaczonej numerem geodezyjnym 510/2 o pow. 1,09 ha położonej w obrębie ewidencyjnym Słowiń Słowinko, gmina Darłowo, stanowiącej własność Gminy Darłowo, na rzecz dotychczasowego dzierżawcy.

§ 2. Wykonanie uchwały powierza się Wójtowi Gminy Darłowo

§ 3. Uchwała wchodzi w życie z dniem podjęcia i podlega ogłoszeniu na tablicy ogłoszeń Urzędu Gminy Darłowo.

Wnioskodawca:

Z up. WÓJTA  
mgr Andrzej Kucharski  
Zastępca Wójta Gminy Darłowo

r.p.r. Jacek Podgórny

## Uzasadnienie

Wójt Gminy Darłowo postanowił na wniosek Pana Waldemara Litwina przedłożyć pod obrady Rady Gminy Darłowo procedurę uruchomienia wydzierżawienia w drodze bezprzetargowej na okres do dnia 30.09.2017 r. działki oznaczonej numerem geodezyjnym 510/2 o pow. 1,09 ha położonej w obrębie ewidencyjnym Słowino Słowinko, gmina Darłowo, stanowiącej własność Gminy Darłowo, na rzecz dotychczasowego dzierżawcy.

Dzierżawa przedmiotowej działki trwa od 08.04.2002 roku do 30.09.2012 r.. Zgodnie z obowiązującym miejscowym planem zagospodarowania przestrzennego działka przeznaczona jest pod teren produkcji rolnej oznaczona symbolem RO-1.

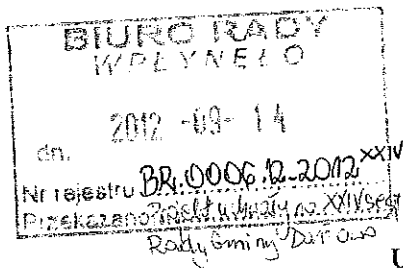


Inspektor mienia komunalnego

Sporządziła: Sylwia Gluszek-

Węglińska  
INSPEKTOR  
MIENIA KOMUNALNEGO  
Gluszek - Węglińska  
mgr Sylwia Gluszek-Węglińska





Projekt

DRUK NR 12/2012<sup>XXIV</sup>

z dnia 14 września 2012 r.

Zatwierdzony przez .....

**UCHWAŁA NR.....  
RADY GMINY DARŁOWO**

z dnia 5 września 2012 r.

**w sprawie wydzierżawienia nieruchomości stanowiącej własność Gminy Darłowo**

Na podstawie art. 18 ust. 2 pkt 9 litera „a” ustawy z dnia 08 marca 1990 roku o samorządzie gminnym / tekst jednolity: Dz. U. z 2001 r. Nr 142, poz. 1591, z późn. zmianami /, art. 13 ust. 1 i art. 37 ust. 4 ustawy z dnia 21 sierpnia 1997 roku o gospodarce nieruchomościami / tekst jednolity: Dz. U. z 2010 r. Nr 102, poz. 651, z późn. zm. / w wykonaniu § 3 Uchwały Nr V/32/99 Rady Gminy Darłowo z dnia 24 lutego 1999 roku w sprawie określenia zasad nabywania, zbywania i obciążania nieruchomości gruntowych oraz wydzierżawiania lub najmu na okres dłuższy niż 3 lata, **RADA GMINY DARŁOWO** uchwala co następuje :

§ 1. Wyraża się zgodę na wydzierżawienie w trybie bezprzetargowym na okres do dnia 30.09.2015 r. działki oznaczonej numerem geodezyjnym 86/4 o pow. 0,84 ha położonej w obrębie ewidencyjnym Nowy Jarosław, gmina Darłowo, stanowiącej własność Gminy Darłowo, na rzecz dotychczasowego dzierżawcy.

§ 2. Wykonanie uchwały powierza się Wójtowi Gminy Darłowo

§ 3. Uchwała wchodzi w życie z dniem podjęcia i podlega ogłoszeniu na tablicy ogłoszeń Urzędu Gminy Darłowo.

Wnioskodawca:

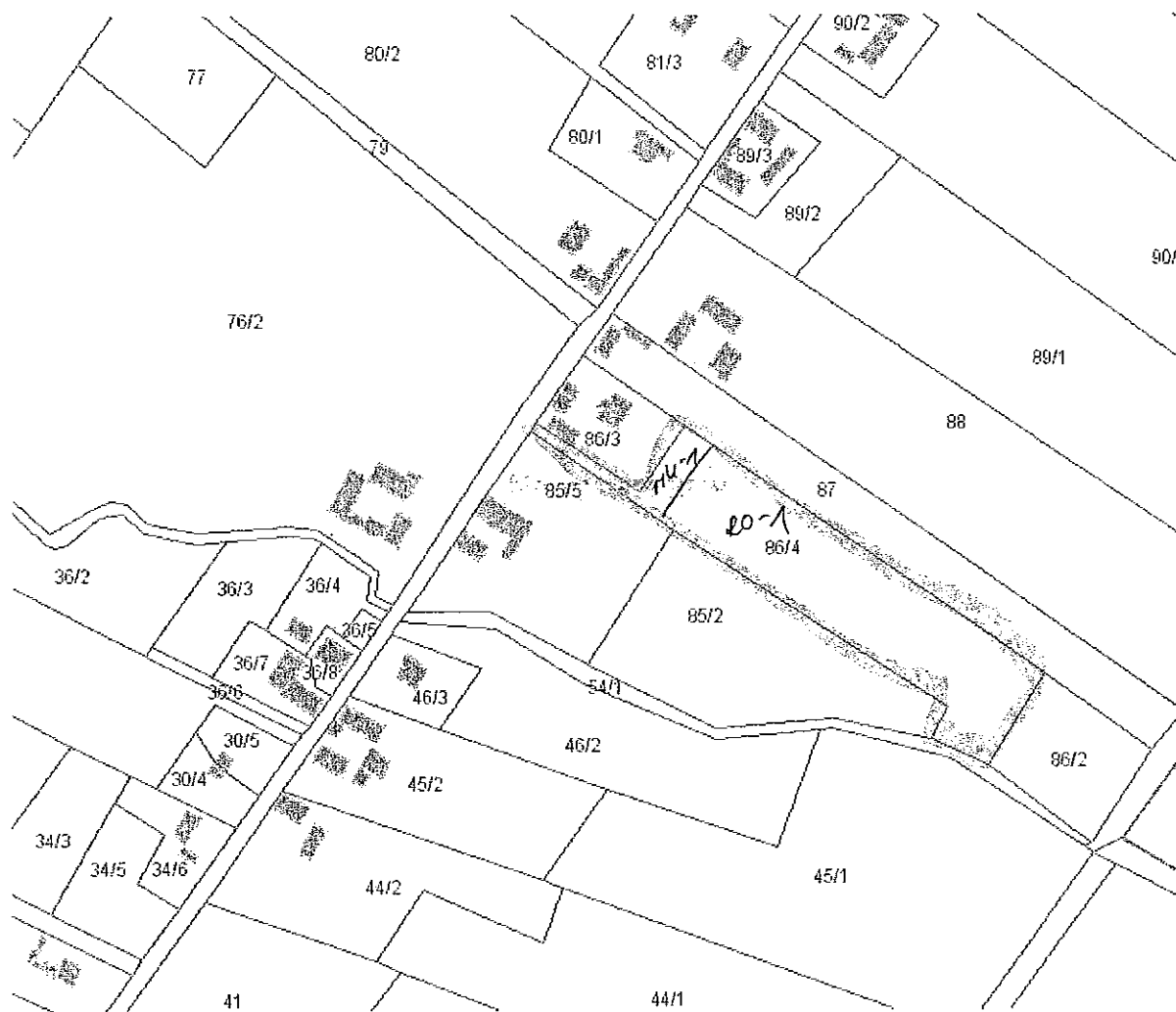
Z up. WÓJTA  
mgr inż. Andrzej Głazewski  
Wójt Gminy Darłowo

x pr. Jacek Pędziński


## Uzasadnienie

Wójt Gminy Darłowo postanowił na wniosek Pana Leszka Nogi przedłożyć pod obrady Rady Gminy Darłowo procedurę uruchomienia wydzierżawienia w drodze bezprzetargowej na okres do dnia 30.09.2015 r. działki oznaczonej numerem geodezyjnym 86/4 o pow. 0,84 ha położonej w obrębie ewidencyjnym Nowy Jarosław, gmina Darłowo, stanowiącej własność Gminy Darłowo, na rzecz dotychczasowego dzierżawcy.

Dzierżawa przedmiotowej działki trwa od 14.08.2003 roku do 30.09.2012 r.. Zgodnie z obowiązującym miejscowym planem zagospodarowania przestrzennego działka częściowo przeznaczona jest pod tereny zabudowy mieszkaniowej, usług nieuciążliwych oraz produkcji rolnej o maksymalnym w.i.z. 0,75, oznaczona symbolem MU-1, a pozostała część przeznaczona jest pod teren produkcji rolnej oznaczona symbolem RO-1.



*Spiszczyńska*  
INSPEKTOR  
MIENIA KRAJOWEGO  
*Wojciech Wójcik*  
mgr Sylwia Głuszek



Projekt

DRUK NR 13/2012 XXIV

z dnia 14 września 2012 r.

Zatwierdzony przez .....

UCHWAŁA NR .....  
RADY GMINY DARŁOWO

z dnia 14 września 2012 r.

w sprawie wydzierżawienia nieruchomości stanowiącej własność Gminy Darłowo

Na podstawie art. 18 ust. 2 pkt 9 litera „a” ustawy z dnia 08 marca 1990 roku o samorządzie gminnym / tekst jednolity: Dz. U. z 2001 r. Nr 142, poz. 1591, z późn. zmianami /, art. 13 ust. 1 i art. 37 ust. 4 ustawy z dnia 21 sierpnia 1997 roku o gospodarce nieruchomościami / tekst jednolity: Dz. U. z 2010 r. Nr 102, poz. 651, z późn. zm. / w wykonaniu § 3 Uchwały Nr V/32/99 Rady Gminy Darłowo z dnia 24 lutego 1999 roku w sprawie określenia zasad nabywania, zbywania i obciążania nieruchomości gruntowych oraz wydzierżawiania lub najmu na okres dłuższy niż 3 lata, RADA GMINY DARŁOWO uchwala co następuje :

§ 1. Wyraża się zgodę na wydzierżawienie w trybie bezprzetargowym na okres do dnia 30.09.2017 r. działki oznaczonej numerem geodezyjnym 187/1 o pow. 0,74 ha położonej w obrębie ewidencyjnym Nowy Jarosław, gmina Darłowo, stanowiącej własność Gminy Darłowo, na rzecz dotychczasowego dzierżawcy.

§ 2. Wykonanie uchwały powierza się Wójtowi Gminy Darłowo

§ 3. Uchwała wchodzi w życie z dniem podjęcia i podlega ogłoszeniu na tablicy ogłoszeń Urzędu Gminy Darłowo.

Wnioskodawca:

Wójt  
mgr inż. Andrzej Górecki  
Łazienki Wójta Gminy Darłowo

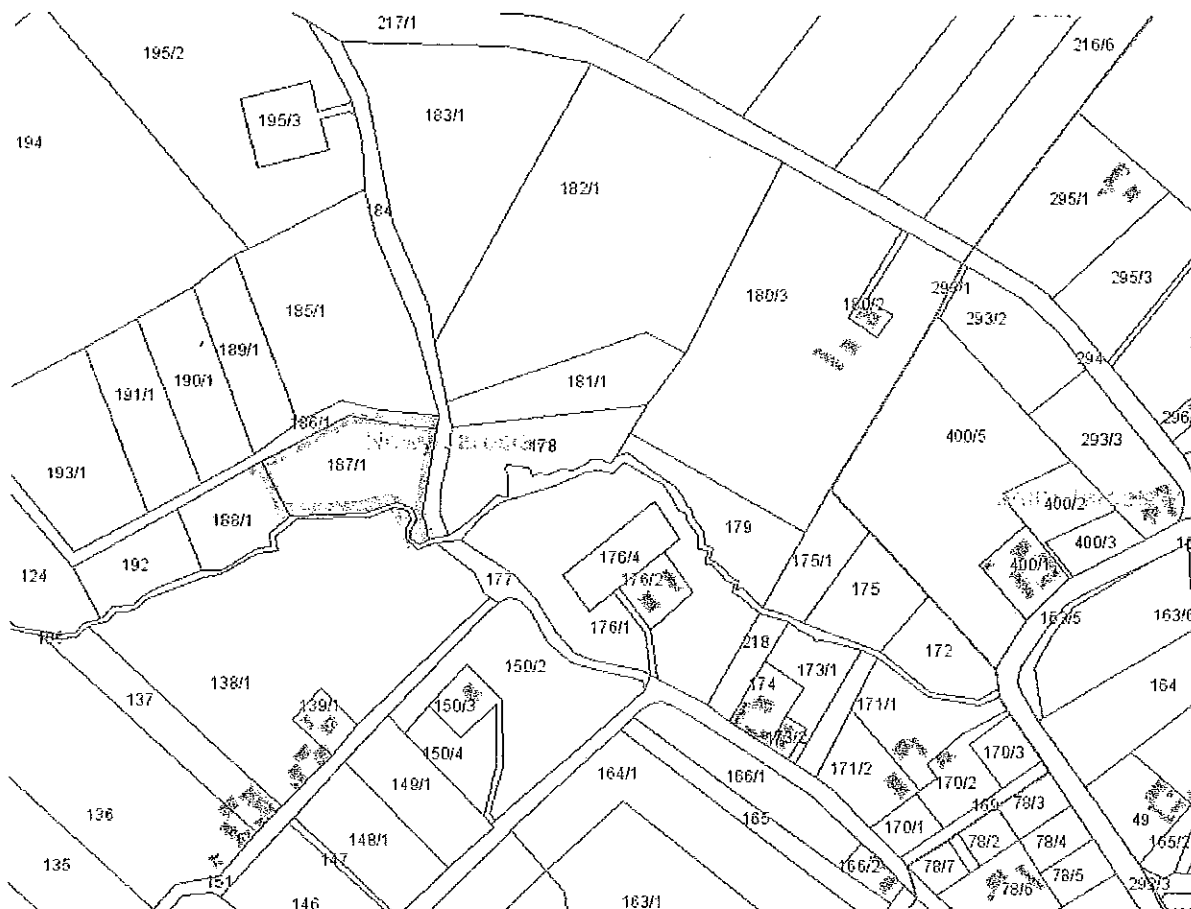
mgr inż. Jacek Podgórny

## Uzasadnienie

Wójt Gminy Darłowo postanowił na wniosek Pana Ryszarda Nogi przedłożyć pod obrady Rady Gminy Darłowo procedurę uruchomienia wydzierżawienia w drodze bezprzetargowej na okres do dnia 30.09.2017 r. działki oznaczonej numerem geodezyjnym 187/1 o pow. 0,74 ha położonej w obrębie ewidencyjnym Nowy Jarosław, gmina Darłowo, stanowiącej własność Gminy Darłowo, na rzecz dotychczasowego dzierżawcy.

Dzierżawa przedmiotowej działki trwa od 10.08.2007 roku do 30.09.2012 r.. Zgodnie z obowiązującym miejscowym planem zagospodarowania przestrzennego działka przeznaczona jest pod teren łąk, pastwisk, nieużytków bez zabudowy


znaczona symbolem RZ.



Inspektor mienia komunalnego

Sporządziła: Sylwia Gluszek-  
Węglińska

INSPEKTOR  
MIENIA KOMUNALNEGO  
*Sylwia Gluszek-Węglińska*  
mgr Sylwia Gluszek-Węglińska



Projekt

Druk nr 14/2012 XXIV

z dnia 14 września 2012 r.

Zatwierdzony przez .....

UCHWAŁA NR .....  
RADY GMINY DARŁOWO

z dnia 5 września 2012 r.

w sprawie wydzierżawienia nieruchomości stanowiącej własność Gminy Darłowo

Na podstawie art. 18 ust. 2 pkt 9 litera „a” ustawy z dnia 08 marca 1990 roku o samorządzie gminnym / tekst jednolity: Dz. U. z 2001 r. Nr 142, poz. 1591, z późn. zmianami /, art. 13 ust. 1 i art. 37 ust. 4 ustawy z dnia 21 sierpnia 1997 roku o gospodarce nieruchomościami / tekst jednolity: Dz. U. z 2010 r. Nr 102, poz. 651, z późn. zm. / w wykonaniu § 3 Uchwały Nr V/32/99 Rady Gminy Darłowo z dnia 24 lutego 1999 roku w sprawie określenia zasad nabywania, zbywania i obciążania nieruchomości gruntowych oraz wydzierżawiania lub najmu na okres dłuższy niż 3 lata, RADA GMINY DARŁOWO uchwala co następuje :

§ 1. Wyraża się zgodę na wydzierżawienie w trybie bezprzetargowym na okres do dnia 30.09.2021 r. działek oznaczonych numerami geodezyjnymi 164/3 o pow. 1,28 ha, nr 605/10 o pow. 0,2626 ha, nr 605/1 o pow. 0,3804 położonej w obrębie ewidencyjnym Cisowo, gmina Darłowo, stanowiącej własność Gminy Darłowo, na rzecz dotychczasowego dzierżawcy.

§ 2. Wykonanie uchwały powierza się Wójtowi Gminy Darłowo

§ 3. Uchwała wchodzi w życie z dniem podjęcia i podlega ogłoszeniu na tablicy ogłoszeń Urzędu Gminy Darłowo.

Wnioskodawca:

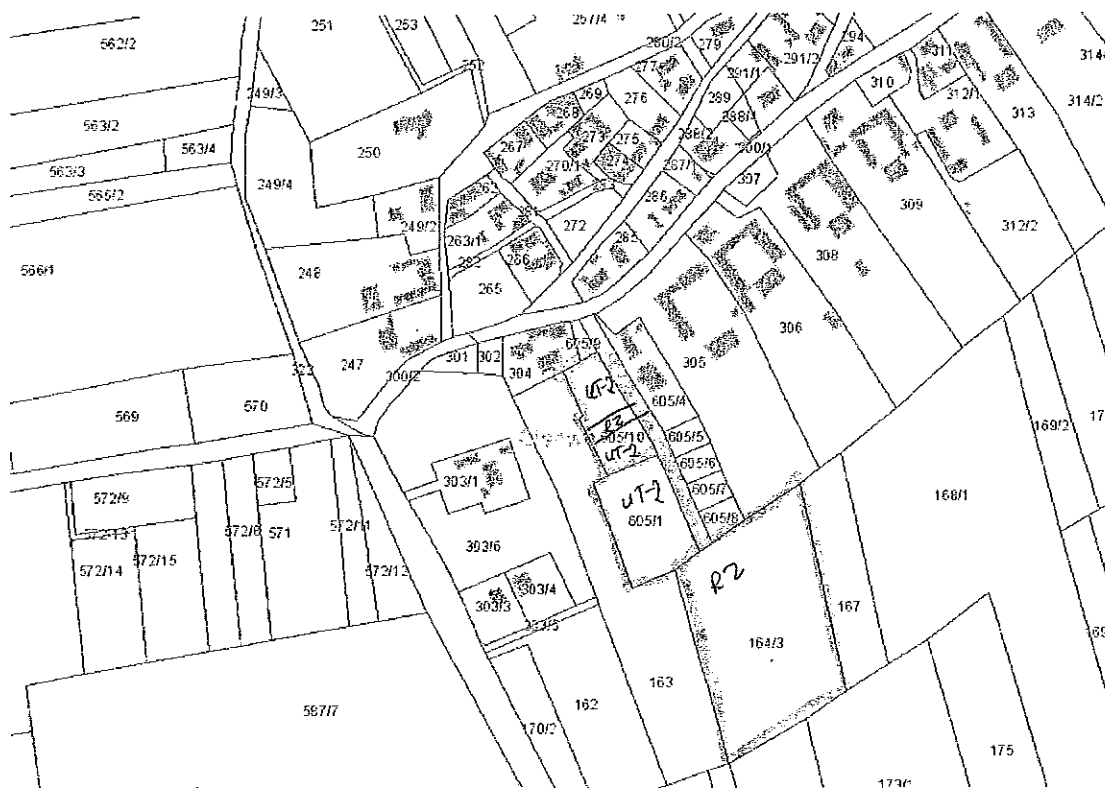
Z up. WÓJTA  
Marek Michałowski Główny  
Zastępca Wójty Gminy Darłowo

x.p.c. Jacek Dudziński

## Uzasadnienie


Wójt Gminy Darłowo postanowił na wniosek Pana Władysława Krakowiak przedłożyć pod obrady Rady Gminy Darłowo procedurę uruchomienia wydzierżawienia w drodze bezprzetargowej na okres do dnia 30.09.2021 r. działek oznaczonych numerami geodezyjnymi 164/3 o pow. 1,28 ha, nr 605/10 o pow. 0,2626 ha, nr 605/1 o pow. 0,3804 położonej w obrębie ewidencyjnym Cisowo, gmina Darłowo, stanowiącej własność Gminy Darłowo, na rzecz dotychczasowego dzierżawcy.


Dzierżawa przedmiotowych działek trwa od 25.11.2009 roku do 30.09.2012 r..Zgodnie z obowiązującym miejscowym planem zagospodarowania przestrzennego działka nr 164/3 przeznaczona jest pod teren łąki, pastwiska, nieużytki bez zabudowy-oznaczona symbolem RZ, działka nr 605/1 przeznaczona jest pod teren zabudowy usług turystyki o maksymalnym w.i.z. 0,75- oznaczona symbolem UT-2, działka nr 605/10 częściowo przeznaczona jest pod teren zabudowy usług turystyki o maksymalnym w.i.z. 0,75- oznaczona symbolem UT-2 oraz teren łąki, pastwiska, nieużytki bez zabudowy-oznaczona symbolem RZ.



Inspektor mienia komunalnego

Sporządziła: Sylwia Głuszek-  
Węglińska

  
M. Głuszek-Węglińska  
mgr Sylwia Głuszek-Węglińska



Projekt

DRUK NR 15/2012 XXIV

z dnia 14 września 2012 r.

Zatwierdzony przez .....

UCHWAŁA NR .....  
RADY GMINY DARŁOWO

z dnia 5 września 2012 r.

w sprawie wydzierżawienia nieruchomości stanowiącej własność Gminy Darłowo

Na podstawie art. 18 ust. 2 pkt 9 litera „a” ustawy z dnia 08 marca 1990 roku o samorządzie gminnym / tekst jednolity: Dz. U. z 2001 r. Nr 142, poz. 1591, z późn. zm. /, art. 13 ust. 1 i art. 37 ust. 4 ustawy z dnia 21 sierpnia 1997 roku o gospodarce nieruchomościami / tekst jednolity: Dz. U. z 2010 r. Nr 102, poz. 651, z późn. zm. / w wykonaniu § 3 Uchwały Nr V/32/99 Rady Gminy Darłowo z dnia 24 lutego 1999 roku w sprawie określenia zasad nabywania, zbywania i obciążania nieruchomości gruntowych oraz wydzierżawiania lub najmu na okres dłuższy niż 3 lata, **RADA GMINY DARŁOWO** uchwala co następuje :

§ 1. Wyraża się zgodę na wydzierżawienie w trybie bezprzetargowym na okres do dnia 30.09.2017 r. działki oznaczonej numerem geodezyjnym 310/1 o pow. 2,67 ha położonej w obrębie ewidencyjnym Stary Jarosław, gmina Darłowo, stanowiącej własność Gminy Darłowo, na rzecz dotychczasowego dzierżawcy.

§ 2. Wykonanie uchwały powierza się Wójtowi Gminy Darłowo

§ 3. Uchwała wchodzi w życie z dniem podjęcia i podlega ogłoszeniu na tablicy ogłoszeń Urzędu Gminy Darłowo.

Wnioskodawca:

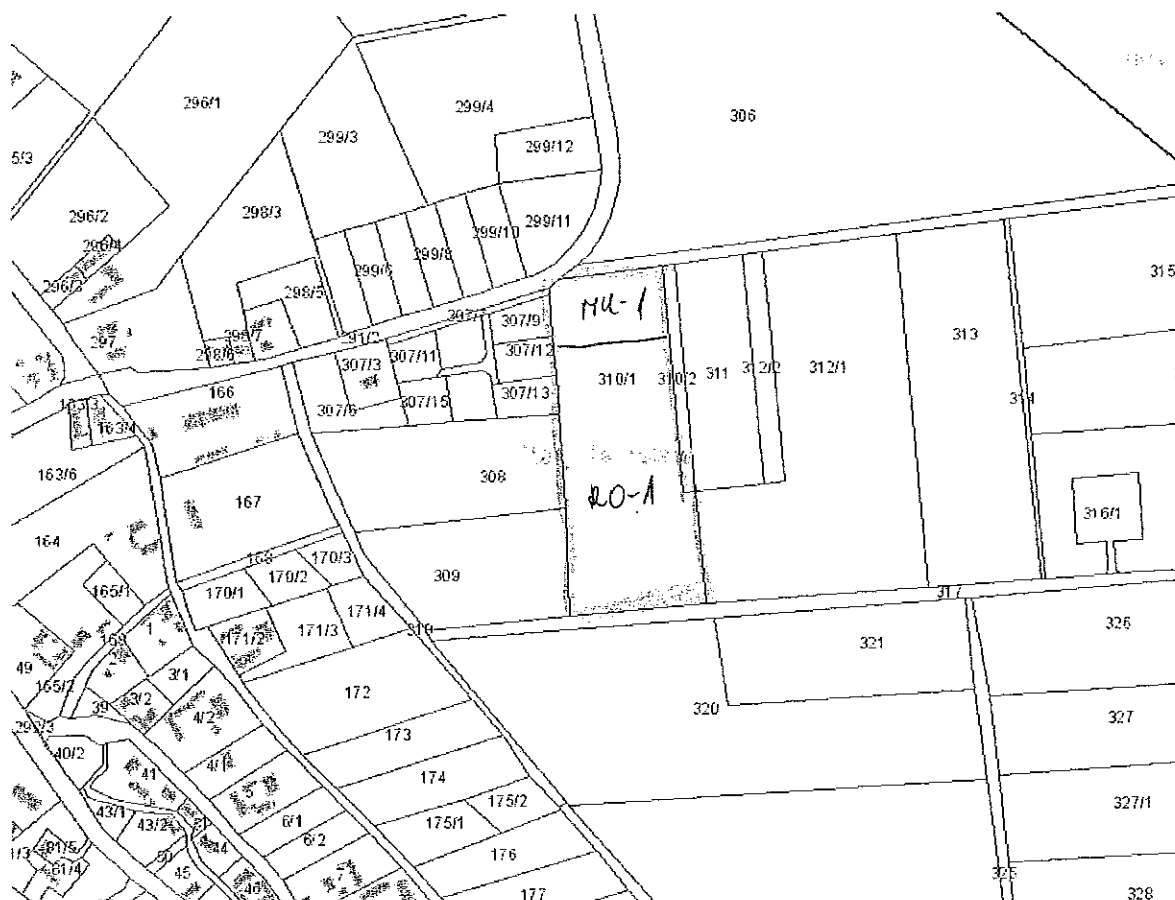
Z up. WÓJTA  
Ryszard Krawczyk Głazewski  
Zastępca Wójty Gminy Darłowo

r.p.v. Jacek Podgórny

## Uzasadnienie

Wójt Gminy Darłowo postanowił na wniosek Pana Andrzeja Moskwy przedłożyć pod obrady Rady Gminy Darłowo procedurę uruchomienia wydzierżawienia w drodze bezprzetargowej na okres do dnia 30.09.2017 r. działki oznaczonej numerem geodezyjnym 310/1 o pow. 2,67 ha położonej w obrębie ewidencyjnym Stary Jarosław, gmina Darłowo, stanowiącej własność Gminy Darłowo, na rzecz dotychczasowego dzierżawcy.

Dzierżawa przedmiotowej działki trwa od 14.05.2009 roku do 30.09.2012 r.. Początkowo dzierżawa obejmowała część działki o pow. 2,06 ha, a od 12.11.2009 r. dzierżawa całego terenu. Zgodnie z obowiązującym miejscowym planem zagospodarowania przestrzennego działka częściowo przeznaczona jest pod tereny zabudowy mieszkaniowej, usług nieuciążliwych oraz produkcji rolnej o maksymalnym w.i.z. 0,75, oznaczona symbolem MU-1, a pozostała część przeznaczona jest pod teren produkcji rolnej oznaczona symbolem RO-1.




Inspektor mienia komunalnego

Sporządziła: Sylwia Gluszek-  
Węglińska

INSPEKTOR  
MIENIA KOMUNALNEGO  
mgr Sylwia Gluszek-Węglińska





**UCHWAŁA NR .....  
RADY GMINY DARŁOWO**

z dnia 7 września 2012 r.

**w sprawie wydzierżawienia nieruchomości stanowiącej własność Gminy Darłowo**

Na podstawie art. 18 ust. 2 pkt 9 litera „a” ustawy z dnia 08 marca 1990 roku o samorządzie gminnym / tekst jednolity: Dz. U. z 2001 r. Nr 142, poz. 1591, z późn. zmianami /, art. 13 ust. 1 i art. 37 ust. 4 ustawy z dnia 21 sierpnia 1997 roku o gospodarce nieruchomościami / tekst jednolity: Dz. U. z 2010 r. Nr 102, poz. 651, z późn. zm. /w wykonaniu § 3 Uchwały Nr V/32/99 Rady Gminy Darłowo z dnia 24 lutego 1999 roku w sprawie określenia zasad nabywania, zbywania i obciążania nieruchomości gruntowych oraz wydzierżawiania lub najmu na okres dłuższy niż 3 lata, **RADA GMINY DARŁOWO** uchwala co następuje :

§ 1. Wyraża się zgodę na wydzierżawienie w trybie bezprzetargowym na okres do dnia 30.09.2017 r. części działki oznaczonej numerem geodezyjnym 151/2 o pow. 0,45 ha położonej w obrębie ewidencyjnym Dobiesław, gmina Darłowo, stanowiącej własność Gminy Darłowo, na rzecz dotychczasowego dzierżawcy.

§ 2. Wykonanie uchwały powierza się Wójtowi Gminy Darłowo

§ 3. Uchwała wchodzi w życie z dniem podjęcia i podlega ogłoszeniu na tablicy ogłoszeń Urzędu Gminy Darłowo.

**Wnioskodawca:**

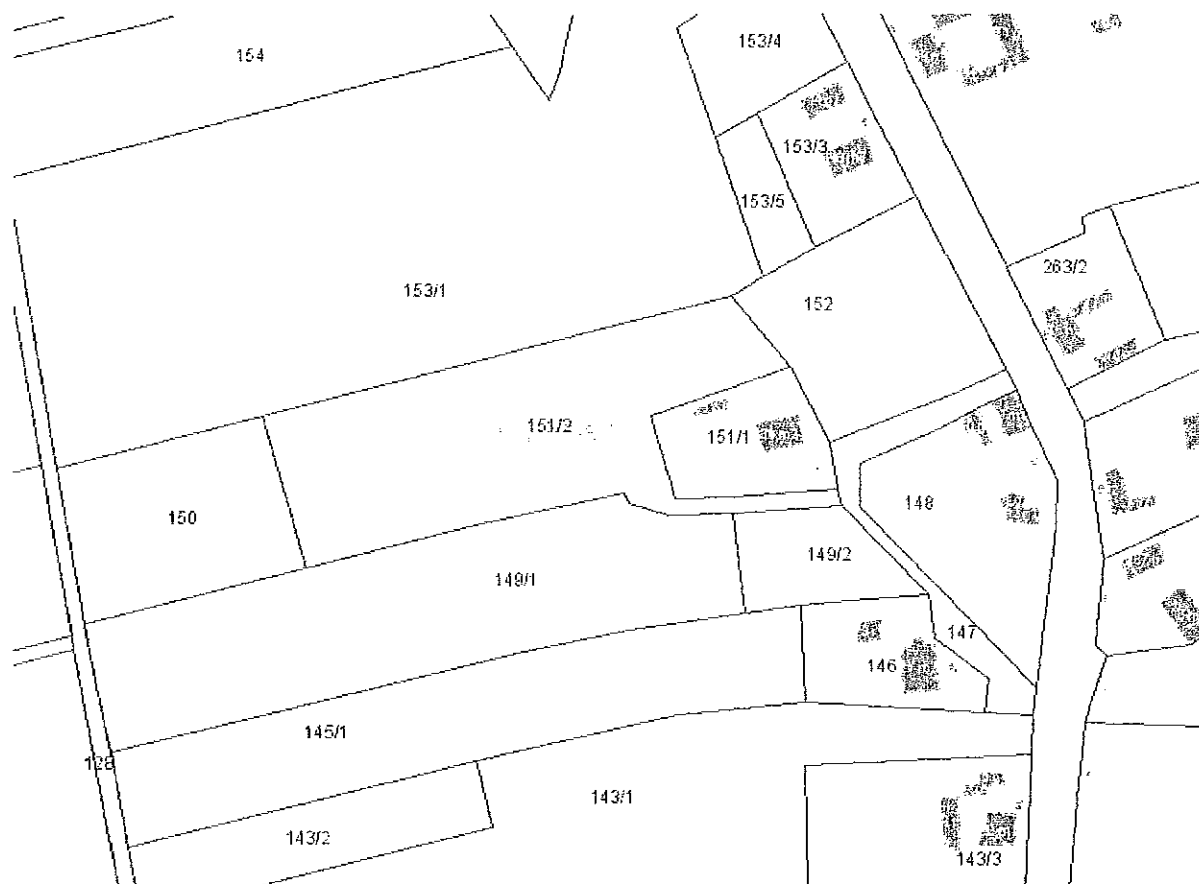
Zap. WÓJTA  
Wojciech Górecki  
Wójt Gminy Darłowo

r. g. Jolanta Podgórny

## Uzasadnienie

Wójt Gminy Darłowo postanowił na wniosek Państwa Józefa i Grażyny Tabaczyk przedłożyć pod obrady Rady Gminy Darłowo procedurę uruchomienia wydzierżawienia w drodze bezprzetargowej na okres dnia 30.09.2017 r. części działki oznaczonej numerem geodezyjnym 151/2 o pow. 0,45 ha położonej w obrębie ewidencyjnym Dobiesław, gmina Darłowo, stanowiącej własność Gminy Darłowo, na rzecz dotychczasowego dzierżawcy.


Dzierżawa przedmiotowej działki trwa od 01.10.2004 roku do 30.09.2012 r.. Zgodnie z obowiązującym miejscowym planem zagospodarowania przestrzennego działka przeznaczona jest pod teren produkcji rolnej oznaczona symbolem RO-1.



Inspektor mienia komunalnego

Sporządziła: Sylwia Głuszek-  
Węglińska

INSPEKTOR  
MIENIA KOMUNALNEGO  
*Sylwia Głuszek-Węglińska*  
mgr Sylwia Głuszek-Węglińska



Projekt **DRUK NR 17/2012 XXIV**  
z dnia 14 września 2012 r.  
Zatwierdzony przez .....

**UCHWAŁA NR .....  
RADY GMINY DARŁOWO**

z dnia 5 września 2012 r.

**w sprawie wydzierżawienia nieruchomości stanowiącej własność Gminy Darłowo**

Na podstawie art. 18 ust. 2 pkt 9 litera „a” ustawy z dnia 08 marca 1990 roku o samorządzie gminnym / tekst jednolity: Dz. U. z 2001 r. Nr 142, poz. 1591, z późn. zmianami /, art. 13 ust. 1 i art. 37 ust. 4 ustawy z dnia 21 sierpnia 1997 roku o gospodarce nieruchomościami / tekst jednolity: Dz. U. z 2010 r. Nr 102, poz. 651, z późn. zm. / w wykonaniu § 3 Uchwały Nr V/32/99 Rady Gminy Darłowo z dnia 24 lutego 1999 roku w sprawie określenia zasad nabywania, zbywania i obciążania nieruchomości gruntowych oraz wydzierżawiania lub najmu na okres dłuższy niż 3 lata, **RADA GMINY DARŁOWO** uchwala co następuje :

§ 1. Wyraża się zgodę na wydzierżawienie w trybie bezprzetargowym na okres do dnia 30.09.2015 r. części działki oznaczonej numerem geodezyjnym 25/1 o pow. 3,69 ha położonej w obrębie ewidencyjnym Kowalewice, gmina Darłowo, stanowiącej własność Gminy Darłowo, na rzecz dotychczasowego dzierżawcy.

§ 2. Wykonanie uchwały powierza się Wójtowi Gminy Darłowo

§ 3. Uchwała wchodzi w życie z dniem podjęcia i podlega ogłoszeniu na tablicy ogłoszeń Urzędu Gminy Darłowo.

Wnioskodawca:

Z up. WÓJTA  
Wojciech Ruchniewski  
Wójt Gminy Darłowo

v-pr. Jacek Podany

## Uzasadnienie

Wójt Gminy Darłowo postanowił na wniosek Pana Leszka Nogi przedłożyć pod obrady Rady Gminy Darłowo procedurę uruchomienia wydzierżawienia w drodze bezprzetargowej na okres dnia 30.09.2015 r. części działki oznaczonej numerem geodezyjnym 25/1 o pow. 3,69 ha położonej w obrębie ewidencyjnym Kowalewice, gmina Darłowo, stanowiącej własność Gminy Darłowo, na rzecz dotychczasowego dzierżawcy.

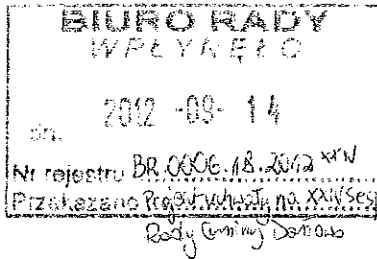
Dzierżawa przedmiotowej działki trwa od 13.02.2002 roku do 30.09.2012 r.. Zgodnie z obowiązującym miejscowym planem zagospodarowania przestrzennego działka przeznaczona jest pod teren produkcji rolnej oznaczona symbolem RO-1.



Inspektor mienia komunalnego

Sporządziła: Sylwia Gluszek-  
Węglińska

INSPEKTOR  
MIENIA KOMUNALNEGO  
*Sylwia Gluszek-Węglińska*  
mgr Sylwia Gluszek-Węglińska



Projekt **DRUK NR 18/2012<sup>XXIV</sup>**  
z dnia 14 września 2012 r.  
Zatwierdzony przez .....

**UCHWAŁA NR .....  
RADY GMINY DARŁOWO**

z dnia 5 września 2012 r.

**w sprawie wydzierżawienia nieruchomości stanowiącej własność Gminy Darłowo**

Na podstawie art. 18 ust. 2 pkt 9 litera „a” ustawy z dnia 08 marca 1990 roku o samorządzie gminnym / tekst jednolity: Dz. U. z 2001 r. Nr 142, poz. 1591, z późn. zmianami /, art. 13 ust. 1 i art. 37 ust. 4 ustawy z dnia 21 sierpnia 1997 roku o gospodarce nieruchomościami / tekst jednolity: Dz. U. z 2010 r. Nr 102, poz. 651, z późn. zm. / w wykonaniu § 3 Uchwały Nr V/32/99 Rady Gminy Darłowo z dnia 24 lutego 1999 roku w sprawie określenia zasad nabywania, zbywania i obciążania nieruchomości gruntowych oraz wydzierżawiania lub najmu na okres dłuższy niż 3 lata, **RADA GMINY DARŁOWO** uchwała co następuje :

§ 1. Wyraża się zgodę na wydzierżawienie w trybie bezprzetargowym na okres do dnia 30.09.2017 r. działki oznaczonej numerem geodezyjnym 165 o pow. 4,0454 ha położonej w obrębie ewidencyjnym Kowalewice, gmina Darłowo, stanowiącej własność Gminy Darłowo, na rzecz dotychczasowego dzierżawcy.

§ 2. Wykonanie uchwały powierza się Wójtowi Gminy Darłowo

§ 3. Uchwała wchodzi w życie z dniem podjęcia i podlega ogłoszeniu na tablicy ogłoszeń Urzędu Gminy Darłowo.

Wnioskodawca:

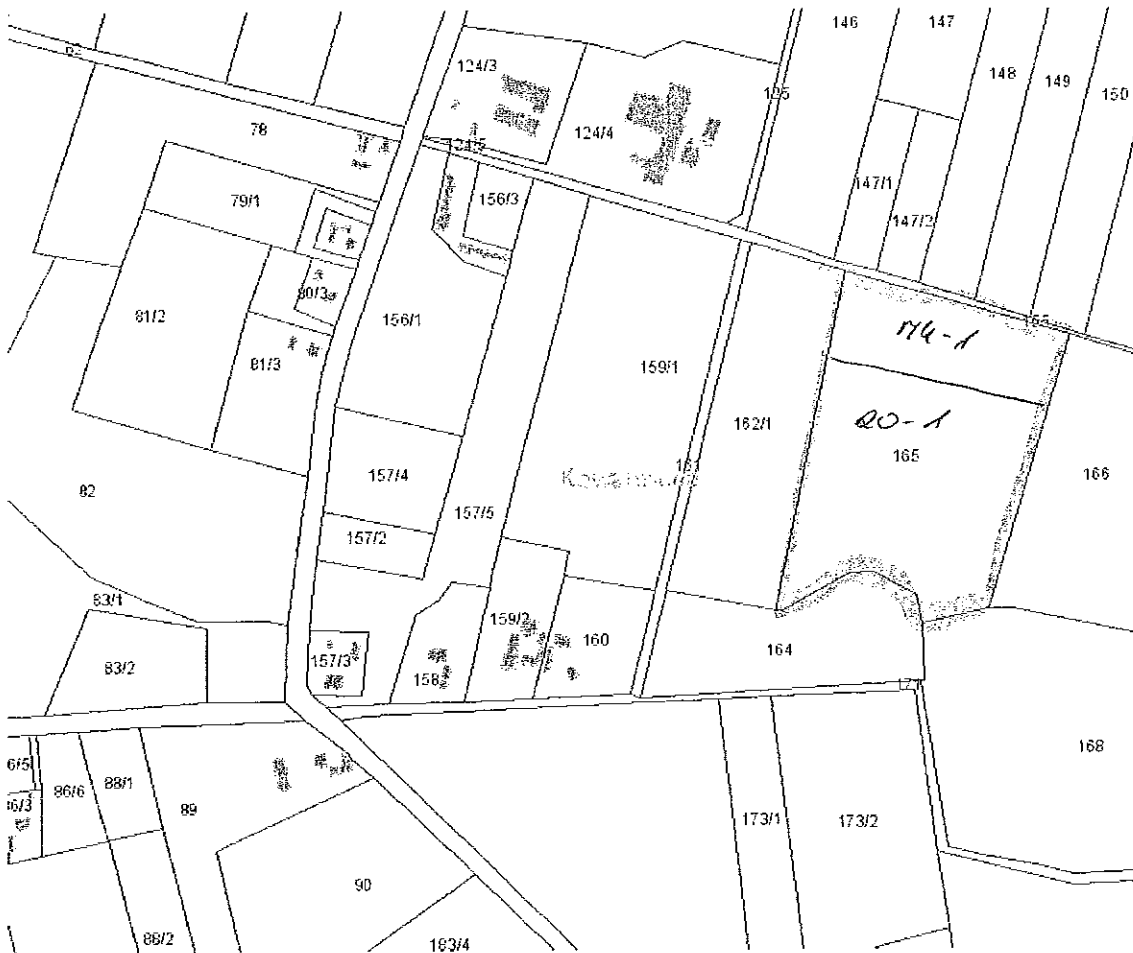
p. WÓJTA  
Mr. Józef Raduski  
Zastępca Wójta Gminy Darłowo

r. p. Janusz Bodnar

## Uzasadnienie

Wójt Gminy Darłowo postanowił na wniosek Pani Magdaleny Nogi przedłożyć pod obrady Rady Gminy Darłowo procedurę uruchomienia wydzierżawienia w drodze bezprzetargowej na okres do dnia 30.09.2017 r. działki oznaczonej numerem geodezyjnym 165 o pow. 4,0454 ha położonej w obrębie ewidencyjnym Kowalewice, gmina Darłowo, stanowiącej własność Gminy Darłowo, na rzecz dotychczasowego dzierżawcy.

Dzierżawa przedmiotowej działki trwa od 25.11.2009 roku do 30.09.2012 r.. Zgodnie z obowiązującym miejscowym planem zagospodarowania przestrzennego działka częściowo przeznaczona jest pod tereny zabudowy mieszkaniowej, usług nieuciążliwych oraz produkcji rolnej o maksymalnym w.i.z. 0,75, oznaczona symbolem MU-1, a pozostała część przeznaczona jest pod teren produkcji rolnej oznaczona symbolem RO-1.



Inspektor mienia komunalnego

Sporządziła: Sylwia Głuszek-  
Węglińska

INSPEKTOR  
MIENIA KOMUNALNEGO  
*Sylwia Głuszek-Węglińska*  
mgr Sylwia Głuszek-Węglińska

**BIURO RADY  
WPŁYNEŁO**  
dn. 2012-09-14  
Nr rejestru BR.0006.19.2012.XXIV  
Przekazano Projekt uchwały nr. XXIV/2012  
Rady Gminy Darłowo

Projekt

DRUK NR 19/2012 XXIV

z dnia 14 września 2012 r.

Zatwierdzony przez .....

**UCHWAŁA NR .....  
RADY GMINY DARŁOWO**

z dnia 7 września 2012 r.

**w sprawie wydzierżawienia nieruchomości stanowiącej własność Gminy Darłowo**

Na podstawie art. 18 ust. 2 pkt 9 litera „a” ustawy z dnia 08 marca 1990 roku o samorządzie gminnym / tekst jednolity: Dz. U. z 2001 r. Nr 142, poz. 1591, z późn. zmianami /, art. 13 ust. 1 i art. 37 ust. 4 ustawy z dnia 21 sierpnia 1997 roku o gospodarce nieruchomościami / tekst jednolity: Dz. U. z 2010 r. Nr 102, poz. 651, z późn. zm. / w wykonaniu § 3 Uchwały Nr V/32/99 Rady Gminy Darłowo z dnia 24 lutego 1999 roku w sprawie określenia zasad nabywania, zbywania i obciążania nieruchomości gruntowych oraz wydzierżawiania lub najmu na okres dłuższy niż 3 lata, **RADA GMINY DARŁOWO** uchwała co następuje :

§ 1. Wyraża się zgodę na wydzierżawienie w trybie bezprzetargowym na okres do dnia 30.09.2018 r. działki oznaczonej numerem geodezyjnym 487/22 o pow. 0,0349 ha położonej w obrębie ewidencyjnym Wiekowice, gmina Darłowo, stanowiącej własność Gminy Darłowo, na rzecz dotychczasowego dzierżawcy.

§ 2. Wykonanie uchwały powierza się Wójtowi Gminy Darłowo

§ 3. Uchwała wchodzi w życie z dniem podjęcia i podlega ogłoszeniu na tablicy ogłoszeń Urzędu Gminy Darłowo.

Wnioskodawca:

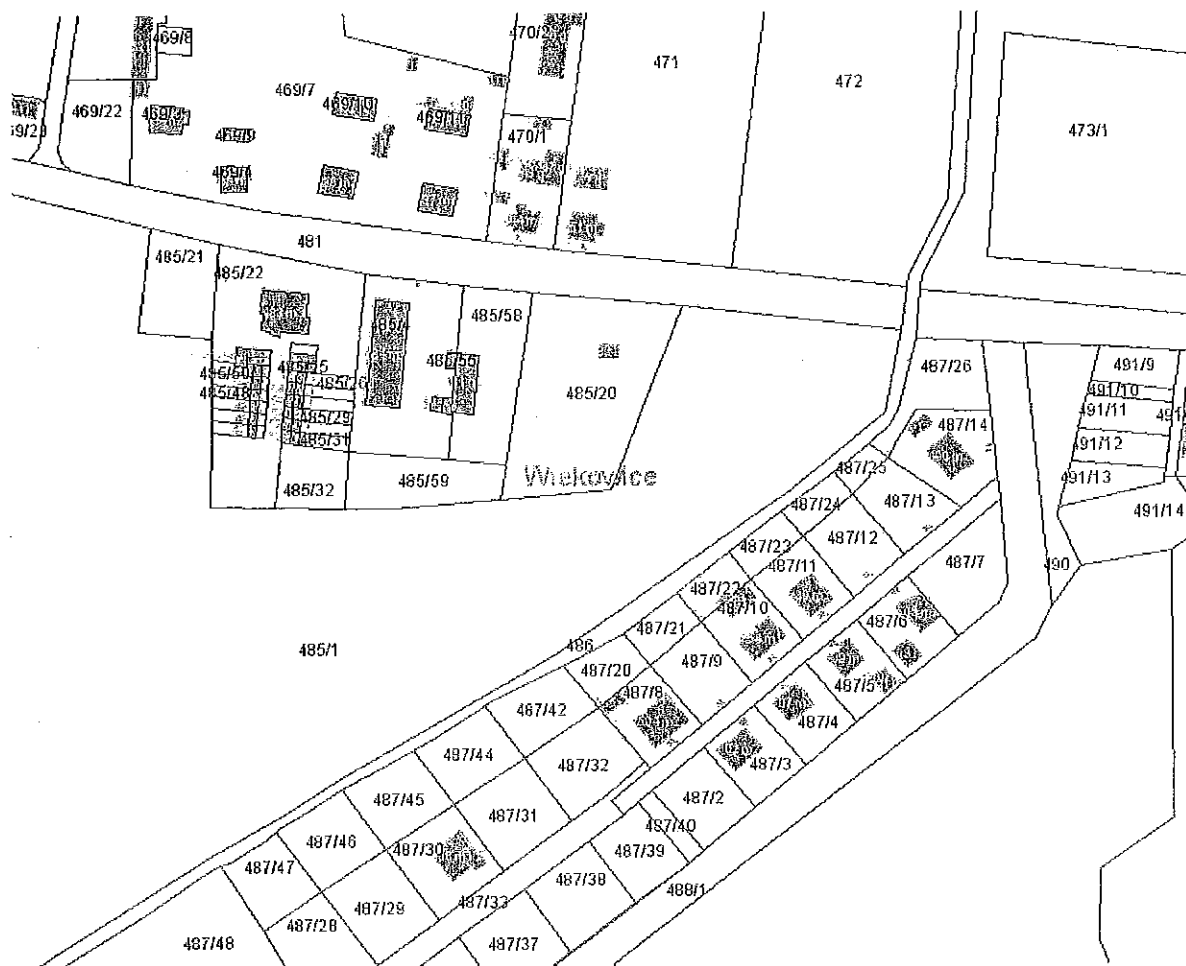
Z up. WÓJTA  
mgr inż. Radosław Głazewski  
Zastępca Wójta Gminy Darłowo

r.p.i. - Jacek Podewy

## Uzasadnienie

Wójt Gminy Darłowo postanowił na wniosek Pana Leszka Bąka przedłożyć pod obrady Rady Gminy Darłowo procedurę uruchomienia wydzierżawienia w drodze bezprzetargowej na okres dnia 30.09.2018 r. działki oznaczonej numerem geodezyjnym 487/22 o pow. 0,0349 ha położonej w obrębie ewidencyjnym Wiekowice, gmina Darłowo, stanowiącej własność Gminy Darłowo, na rzecz dotychczasowego dzierżawcy.

Dzierżawa przedmiotowej działki trwa od 10.08.2007 roku do 30.09.2012 r.. Zgodnie z obowiązującym miejscowym planem zagospodarowania przestrzennego działka przeznaczona jest jako teren zieleni oznaczona symbolem ZP.

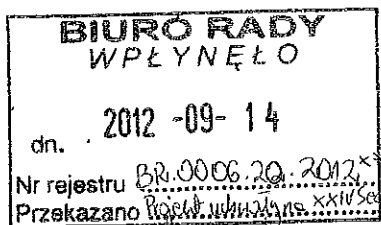


Inspektor mienia komunalnego

Sporządziła: Sylwia Gluszek-  
Węglińska

*Gluszek-Węglińska*





Projekt

Druk nr 20/2012<sup>XIV</sup>

z dnia 14 września 2012 r.

Zatwierdzony przez .....

UCHWAŁA NR .....  
RADY GMINY DARŁOWO

z dnia 14 września 2012 r.

w sprawie wydzierżawienia nieruchomości stanowiącej własność Gminy Darłowo

Na podstawie art. 18 ust. 2 pkt 9 litera „a” ustawy z dnia 08 marca 1990 roku o samorządzie gminnym / tekst jednolity: Dz. U. z 2001 r. Nr 142, poz. 1591, z późn. zmianami /, art. 13 ust. 1 i art. 37 ust. 4 ustawy z dnia 21 sierpnia 1997 roku o gospodarce nieruchomościami / tekst jednolity: Dz. U. z 2010 r. Nr 102, poz. 651, z późn. zm. / w wykonaniu § 3 Uchwały Nr V/32/99 Rady Gminy Darłowo z dnia 24 lutego 1999 roku w sprawie określenia zasad nabywania, zbywania i obciążania nieruchomości gruntowych oraz wydzierżawiania lub najmu na okres dłuższy niż 3 lata, RADA GMINY DARŁOWO uchwala co następuje :

§ 1. Wyraża się zgodę na wydzierżawienie w trybie bezprzetargowym na okres do dnia 30.09.2017 r. części działki oznaczonej numerem geodezyjnym 485/59 o pow. 0,04 ha położonej w obrębie ewidencyjnym Wiekowice, gmina Darłowo, stanowiącej własność Gminy Darłowo, na rzecz dotychczasowego dzierżawcy.

§ 2. Wykonanie uchwały powierza się Wójtowi Gminy Darłowo

§ 3. Uchwała wchodzi w życie z dniem podjęcia i podlega ogłoszeniu na tablicy ogłoszeń Urzędu Gminy Darłowo.

Wnioskodawca:

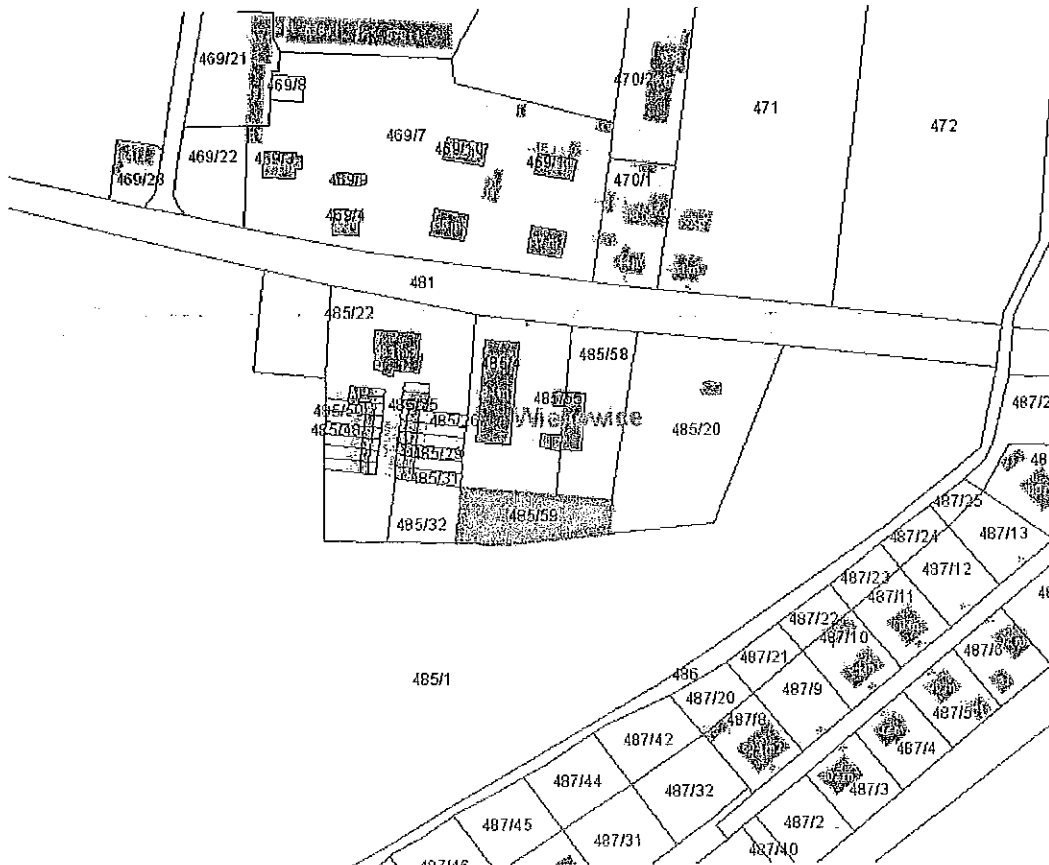
Z up. WÓJTA  
mgr inż. Radosław Głazowski  
Zastępca Wójta Gminy Darłowo

r.p.v. Jacek Podgorny

## Uzasadnienie

Wójt Gminy Dałowo postanowił na wniosek Pana Stanisława Gilete przedłożyć pod obrady Rady Gminy Dałowo procedurę uruchomienia wydzierżawienia w drodze bezprzetargowej na okres do dnia 30.09.2017 r. części działki oznaczonej numerem geodezyjnym 485/59 o pow. 0,04 ha położonej w obrębie ewidencyjnym Wiekowice, gmina Dałowo, stanowiącej własność Gminy Dałowo, na rzecz dotychczasowego dzierżawcy.

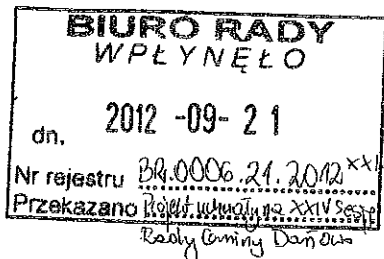
Dzierżawa przedmiotowej działki trwa od 10.10.2002 roku do 30.09.2012 r.. Zgodnie z obowiązującym miejscowym planem zagospodarowania przestrzennego działka przeznaczona jest pod teren zabudowy mieszkaniowej, usług nieuciążliwych oraz produkcji rolnej o maksymalnym w.i.z. 0,75 oznaczony symbolem MU-1.



Inspektor mienia komunalnego

Sporządziła: Sylwia Głuszek-  
Węglińska

*Głuszek-Węglińska*



Projekt

DRUK NA 21/2012 XXIV

z dnia 20 września 2012 r.

Zatwierdzony przez .....

UCHWAŁA NR .....  
RADY GMINY DARŁOWO

z dnia 20 września 2012 r.

w sprawie wydzierżawienia nieruchomości stanowiącej własność Gminy Darłowo

Na podstawie art. 18 ust. 2 pkt 9 litera „a” ustawy z dnia 08 marca 1990 roku o samorządzie gminnym / tekst jednolity: Dz. U. z 2001 r. Nr 142, poz. 1591, z późn. zmianami /, art. 13 ust. 1 i art. 37 ust. 4 ustawy z dnia 21 sierpnia 1997 roku o gospodarce nieruchomościami / tekst jednolity: Dz. U. z 2010 r. Nr 102, poz. 651, z późn. zm. / w wykonaniu § 3 Uchwały Nr V/32/99 Rady Gminy Darłowo z dnia 24 lutego 1999 roku w sprawie określenia zasad nabywania, zbywania i obciążania nieruchomości gruntowych oraz wydzierżawiania lub najmu na okres dłuższy niż 3 lata, **RADA GMINY DARŁOWO** uchwala co następuje :

§ 1. Wyraża się zgodę na wydzierżawienie w trybie bezprzetargowym na okres do dnia 30.09.2017 r. część działki oznaczonej numerem geodezyjnym 90 o pow. 1,38 ha położonej w obrębie ewidencyjnym Kowalewice, gmina Darłowo, stanowiącej własność Gminy Darłowo, na rzecz dotychczasowego dzierżawcy.

§ 2. Wykonanie uchwały powierza się Wójtowi Gminy Darłowo

§ 3. Uchwała wchodzi w życie z dniem podjęcia i podlega ogłoszeniu na tablicy ogłoszeń Urzędu Gminy Darłowo.

Wnioskodawca:

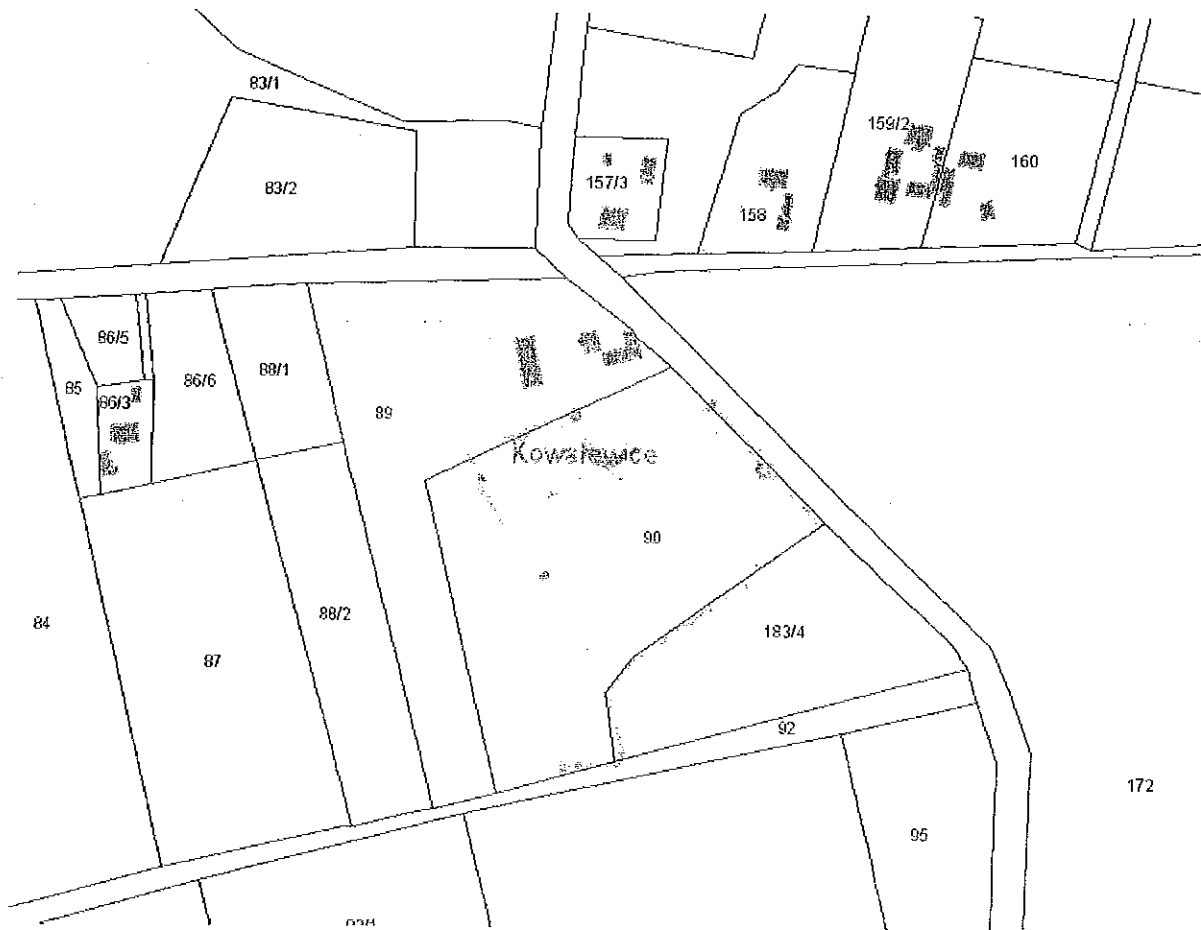
WÓJT GMINY DARŁOWO  
mgr inż. Franciszek Kopracz

RADCA PRAWNY  
mgr Artur Madeta  
St. 542 542

## Uzasadnienie

Wójt Gminy Darłowo postanowił na wniosek Pani Bogumily Szulczyk przedlozyc pod obrady Rady Gminy Darlowo procedure uruchomienia wydzierzawienia w drodze bezprzetargowej na okres do dnia 30.09.2017 r. czesc dzialki oznaczonej numerem geodezyjnym 90 o pow. 1,38 ha polozonej w obrębie ewidencyjnym Kowalewice, gmina Darlowo, stanowiącej własność Gminy Darlowo, na rzecz dotychczasowego dzierzawcy.

Dzierzawa przedmiotowej dzialki trwa od 23.05.2005 roku do 30.09.2012 r.. Zgodnie z obowiązującym miejscowym planem zagospodarowania przestrzennego dzialka przeznaczona jest pod tereny zabudowy mieszkaniowej, uslug nieuciążliwych oraz produkcji rolnej o maksymalnym w.i.z. 0,75, oznaczona symbolem MU-1.



Inspektor mienia komunalnego

Sporzadzila: Sylwia Gluszek-

Weglińska

*Sylwia Gluszek-Weglińska*

Projekt

DRUK NA 22/2012<sup>XXIV</sup>

z dnia 20 września 2012 r.  
Zatwierdzony przez .....

**BIURO RADY  
WPLYNĘŁO**

dn. 2012 -09- 21

Nr rejestru BR.0006.22.2012<sup>XXIV</sup>  
Przekazano Pracht. Wniośn. nr XXIV 565  
Rady Gminy Darłowo

UCHWAŁA NR .....  
RADY GMINY DARŁOWO

z dnia 20 września 2012 r.

**w sprawie wydzierżawienia nieruchomości stanowiącej własność Gminy Darłowo**

Na podstawie art. 18 ust. 2 pkt 9 litera „a” ustawy z dnia 08 marca 1990 roku o samorządzie gminnym / tekst jednolity: Dz. U. z 2001 r. Nr 142, poz. 1591, z późn. zmianami /, art. 13 ust. 1 i art. 37 ust. 4 ustawy z dnia 21 sierpnia 1997 roku o gospodarce nieruchomościami / tekst jednolity: Dz. U. z 2010 r. Nr 102, poz. 651, z późn. zm. / RADA GMINY DARŁOWO uchwala co następuje :

§ 1. Wyraża się zgodę na wydzierżawienie w trybie bezprzetargowym na okres od 01.11.2012 roku do dnia 30.09.2020 r. działkę zabudowaną budynkami o powierzchni zabudowy 77 m<sup>2</sup> oznaczoną numerem geodezyjnym 279 o powierzchni 400 m<sup>2</sup> położonej w obrębie ewidencyjnym Dobiesław, gmina Darłowo, stanowiącej własność Gminy Darłowo.

§ 2. Wykonanie uchwały powierza się Wójtowi Gminy Darłowo

§ 3. Uchwała wchodzi w życie z dniem podjęcia i podlega ogłoszeniu na tablicy ogłoszeń Urzędu Gminy Darłowo.

Wnioskodawca:

WOJTA GMINY DARŁOWO  
mgr inż. Franciszek Kupracz

RADCA PRAWNY  
mgr Artur Madeta  
§Ł. 141/04

## Uzasadnienie

Wójt Gminy Darłowo postanowił na wniosek Polskiego Związku Hodowców Gołębi Poczтовых Oddział Darłowski-Sławiński Sekcja Dobiesław przedłożyć pod obrady Rady Gminy Darłowo procedurę uruchomienia w trybie bezprzetargowym na okres od 01.11.2012 roku do dnia 30.09.2020 r. działkę zabudowaną budynkami o powierzchni zabudowy 77 m<sup>2</sup>, oznaczoną numerem geodezyjnym 2790 powierzchni 400 m<sup>2</sup> w obrębie ewidencyjnym Dobiesław, gmina Darłowo, stanowiącej własność Gminy Darłowo.

Inspektor mienia komunalnego

Sporządziła: Sylwia Głuszek-

Węglińska  
INSPEKTOR  
MIENIA KOMUNALNEGO  
*Głuszek-Węglińska*  
17/11/12 Sylwia Głuszek-Węglińska