

PROJEKT

Uchwała Nr
Rady Gminy Darłowo
z dnia 2012 roku

DRUK NR 1/2012^{xxv}

w sprawie przyjęcia informacji o przebiegu wykonania budżetu Gminy Darłowo, informacji o kształtowaniu się wieloletniej prognozy finansowej Gminy Darłowo na lata 2011-2020 oraz informacji o przebiegu wykonania planu finansowego samorządowej instytucji kultury za I półrocze 2012 roku.

Na podstawie art. 18 ust. 2 pkt 15 ustawy z dnia 8 marca 1990 roku o samorządzie gminnym (Dz. U. z 2001 r. Nr 142, poz. 1591 z późn. zm.), art. 266 ust. 1 ustawy z dnia 27 sierpnia 2009 r. o finansach publicznych (Dz. U. z 2009 r., Nr 157, poz. 1240, z późn. zm.) oraz uchwały Nr IX/49/2011 Rady Gminy Darłowo z dnia 15 czerwca 2011 roku w sprawie określenia zakresu i formy informacji o przebiegu wykonania budżetu i kształtowaniu się wieloletniej prognozy finansowej Gminy Darłowo za pierwsze półrocze oraz informacji o przebiegu wykonania planu finansowego przez samorządową instytucję kultury za pierwsze półrocze, Rada Gminy Darłowo uchwala, co następuje:

§ 1.

Przyjmuje się informację Wójta Gminy Darłowo o przebiegu wykonania budżetu Gminy Darłowo za I półrocze 2012 roku.

§ 2.

Przyjmuje się informację Wójta Gminy Darłowo o kształtowaniu się wieloletniej prognozy finansowej na lata 2011-2020 za I półrocze 2012 roku.

§ 3.

Przyjmuje się informację o przebiegu wykonania planu finansowego samorządowej instytucji kultury za I półrocze 2012 roku.

§ 4.

Wykonanie uchwały powierza się Wójtowi Gminy Darłowo.

§ 5.

Uchwała wchodzi w życie z dniem podjęcia i podlega ogłoszeniu na tablicy ogłoszeń Urzędu Gminy Darłowo.

PRZEDKŁADAM
RADY GMINY DARŁOWO
Janusz Kuciel

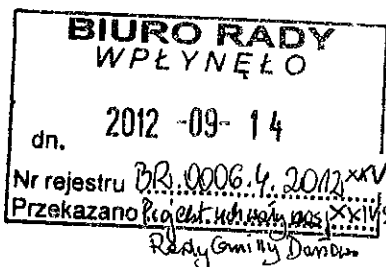
RADCA PRAWNY
mgr Małgorzata Liszoni

Uzasadnienie do projektu uchwały w sprawie przyjęcia informacji o przebiegu wykonania budżetu Gminy Darłowo za I półrocze 2012 roku, informacji o kształtowaniu się wieloletniej prognozy finansowej Gminy Darłowo na lata 2012-2020 za I półrocze 2012 roku oraz informacji o przebiegu wykonania planu finansowego samorządowej instytucji kultury za I półrocze 2012 roku:

Zgodnie z art. 266 ust. 1 ustawy z dnia 27 sierpnia 2009 r. o finansach publicznych (Dz. U. Nr 157, poz. 1240 z późn. zm.) Wójt Gminy Darłowo przedłożył Radzie Gminy Darłowo informację o przebiegu wykonania budżetu Gminy Darłowo za I półrocze 2012 roku, informację o kształtowaniu się wieloletniej prognozy finansowej Gminy Darłowo na lata 2011-2020 za I półrocze 2012 roku oraz informacji o przebiegu wykonania planu finansowego samorządowej instytucji kultury za I półrocze 2012 roku, które sporządzone zostały w zakresie i formie określonej w Uchwale Nr IX/49/2011 Rady Gminy Darłowo z dnia 15 czerwca 2011 roku w sprawie określenia zakresu i formy informacji o przebiegu wykonania budżetu i kształtowaniu się wieloletniej prognozy finansowej Gminy Darłowo za pierwsze półrocze oraz informacji o przebiegu wykonania planu finansowego przez samorządową instytucję kultury za pierwsze półrocze.

W związku z powyższymi argumentami przedkłada się projekt uchwały w przedmiotowej sprawie.

PRZEWODNICZĄCY
RADY GMINY
Darłowo
[Podpis]
Tomasz Jędrzejewski



Projekt

z dnia 14 września 2012 r.
Zatwierdzony przez

DRUK NR 2/2012^{XXV}

UCHWAŁA NR
RADY GMINY DARŁOWO

z dnia 6 września 2012 r.

w sprawie sprzedaży nieruchomości stanowiącej własność Gminy Darłowo

Na podstawie art. 13 ust.1, art. 37 ust. 2 pkt 6 ustawy z dnia 21 sierpnia 1997 roku o gospodarce nieruchomościami / tekst jednolity: Dz. U. z 2010 r. Nr 102, poz. 651, z późn. zm. / w wykonaniu § 2 Uchwały Nr V/32/99 Rady Gminy Darłowo z dnia 24 lutego 1999 roku w sprawie określenia zasad nabywania, zbywania i obciążania nieruchomości gruntowych oraz wydzierżawiania lub najmu na okres dłuższy niż 3 lata oraz z wykonania §1 Uchwały Nr XLII/385/98 Rady Gminy Darłowo z dnia 25 lutego 1998 roku w sprawie określenia zasad sprzedaży nieruchomości lub oddania w użytkowanie wieczyste nieruchomości gruntowych w drodze bezprzetargowej **RADA GMINY DARŁOWO** uchwala co następuje :

§ 1. Wyraża się zgodę na sprzedaż po dokonaniu podziału geodezyjnego części działki oznaczonej numerem geodezyjnym 2/11 o powierzchni ogólnej 1214 m² położonej w obrębie ewidencyjnym Bobolin, gmina Darłowo w trybie bezprzetargowym na rzecz właściciela działki przyległej, oznaczonej nr 2/9, celem poprawienia warunków zagospodarowania.

§ 2. Wykonanie uchwały powierza się Wójtowi Gminy Darłowo.

§ 3. Uchwała wchodzi w życie z dniem podjęcia i podlega ogłoszeniu na tablicy ogłoszeń Urzędu Gminy Darłowo.

Wnioskodawca:

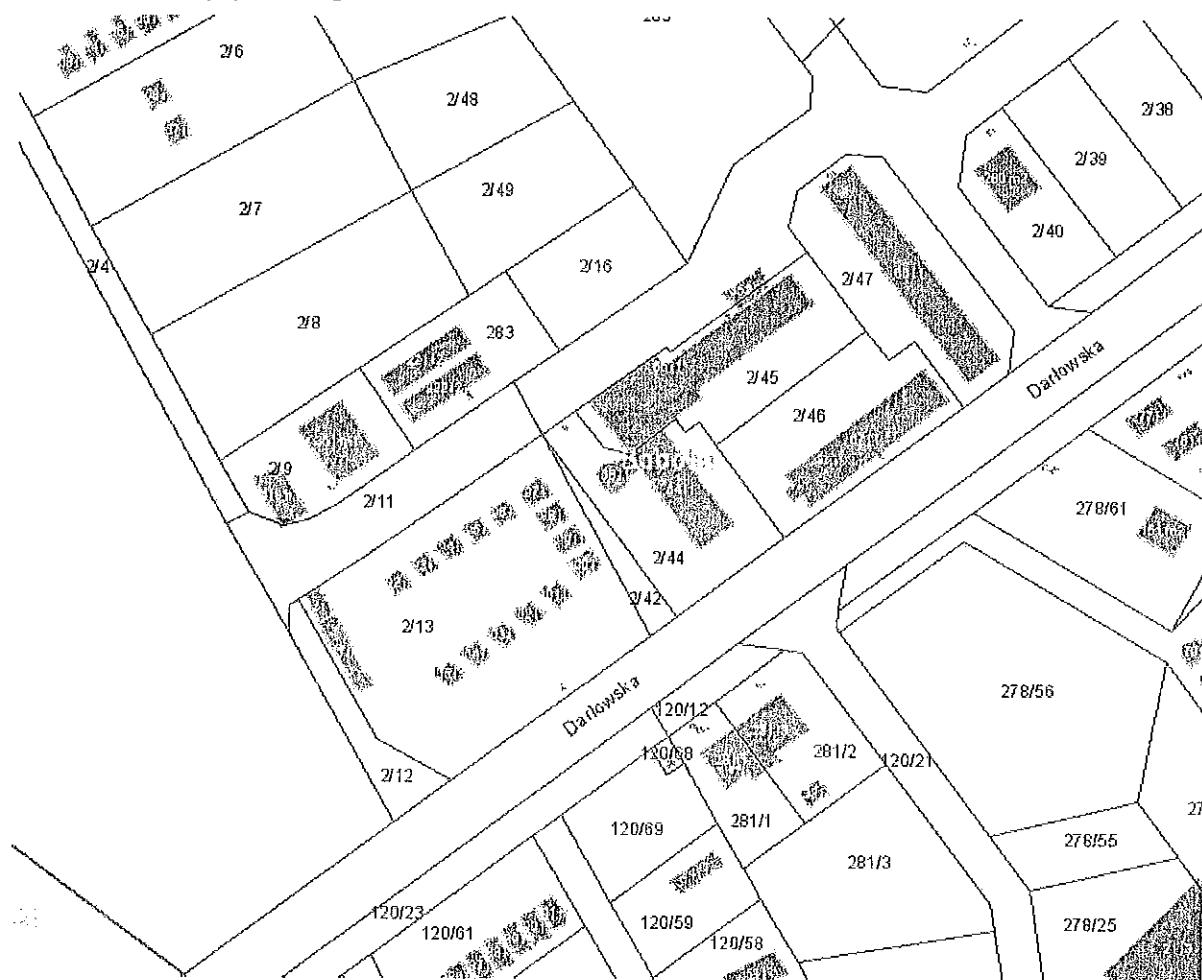
Z up. WÓJTA
mgr inż. Radosław Karczowski -
Zastępca Wójta Gminy Darłowo

Jolanta Bedkowska
Kadca Prawny

Uzasadnienie

Wójt Gminy Darłowo po zapoznaniu się z wnioskiem Pana Marcina Kupracza postanowił przedłożyć pod obrady Rady Gminy Darłowo propozycję uruchomienia procedury sprzedaży po dokonaniu podziału geodezyjnego części działki oznaczonej numerem geodezyjnym 2/11 o powierzchni ogólnej 1214 m² położonej w obrębie ewidencyjnym Bobolin, gmina Darłowo w trybie bezprzetargowym na rzecz właściciela działki przyległej, oznaczonej nr 2/9, celem poprawienia warunków zagospodarowania. Na działce 2/11 istnieje róg budynku handlowego.

Zgodnie z miejscowym planem zagospodarowania przestrzennego działka przeznaczona jest pod teren zabudowy usług turystyki o maksymalnym w.i.z. 0,5 oznaczony symbolem UT-1. Działka w ewidencji gruntów i budynków widnieje jako droga.



Inspektor mienia komunalnego

Sporządziła: Sylwia Głuszek-
Węglińska

INSPEKTOR
MIENIA KOMUNALNEGO
Głuszek - Węglińska
mgr Sylwia Głuszek-Węglińska

Projekt

z dnia 6 września 2012 r.

Zatwierdzony przez

DRUK 3/2012^{xxv}

| | |
|--------------------------------|---|
| BIURO RADY WPLYNĘŁO | |
| dn. 2012-09-14 | |
| Nr rejestru | BR.0006.5.2012 ^{xxv} |
| Przekazano | Projekt uchwały nr XXIV Sesji Rady Gminy Darłowo |

UCHWAŁA NR
RADY GMINY DARŁOWO

z dnia 6 września 2012 r.

w sprawie sprzedaży nieruchomości stanowiącej własność Gminy Darłowo

Na podstawie art. 18 ust. 2 pkt 9 lit. „a” ustawy z dnia 08 marca 1990 roku o samorządzie gminnym / tekst jednolity: Dz. U. z 2001 r. Nr 142, poz. 1591, z późn. zm./ art. 13 ust.1, art. 37 ust. 1 i art. 39 ustawy z dnia 21 sierpnia 1997 roku o gospodarce nieruchomościami / tekst jednolity: Dz. U. z 2010 r. Nr 102, poz. 651, z późn. zm. / w wykonaniu § 2 uchwały Nr V/32/99 Rady Gminy Darłowo z dnia 24 lutego 1999 roku w sprawie określenia zasad nabywania, zbywania i obciążania nieruchomości gruntowych oraz wydzierżawiania lub najmu na okres dłuższy niż 3 lata, RADA GMINY DARŁOWO uchwała co następuje :

§ 1. Wyraża się zgodę na sprzedaż po dokonaniu podziału geodezyjnego działki oznaczonej numerem geodezyjnym 278/67 o powierzchni 1,4952 ha położonej w obrębie ewidencyjnym Bobolin, gmina Darłowo w trybie przetargu, a w razie negatywnego wyniku przetargu – zgodnie z art. 39 ustawy z dnia 21 sierpnia 1997 roku o gospodarce nieruchomościami / tekst jednolity: Dz. U. z 2010 r. Nr 102, poz. 651, z późn. zm. /.

§ 2. Wykonanie uchwały powierza się Wójtowi Gminy Darłowo.

§ 3. Uchwała wchodzi w życie z dniem podjęcia i podlega ogłoszeniu na tablicy ogłoszeń Urzędu Gminy Darłowo.

Wnioskodawca:

RADA GMINY DARŁOWO

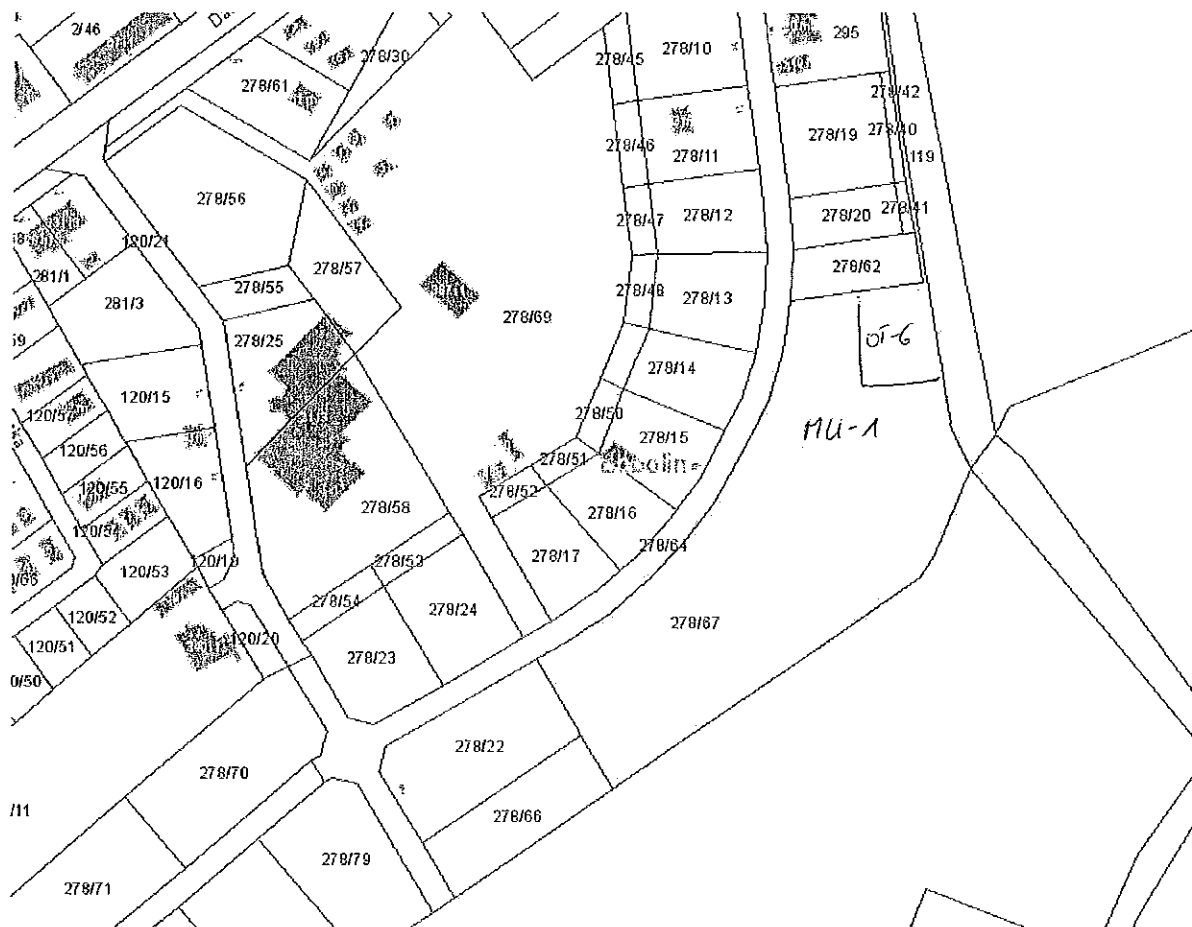
Wojciech Piekarczyk

K. P. Jankowski

Uzasadnienie

Wójt Gminy Darłowo postanowił na wniosek Pana Edwarda Ślepko przedłożyć pod obrady Rady Gminy Darłowo propozycję uruchomienia procedury sprzedaży po dokonaniu podziału geodezyjnego działki oznaczonej numerem geodezyjnym 278/67 o powierzchni 1,4952 ha, położonej w obrębie ewidencyjnym Bobolin, gmina Darłowo.

W planie zagospodarowania przestrzennego działka przeznaczona jest pod tereny zabudowy mieszkaniowej, usług nieuciążliwych oraz produkcji rolnej oznaczony symbolem MU-1 oraz tereny przepompowni ścieków oznaczony symbolem OT-6.



Inspektor mienia komunalnego

Sporządziła: Sylwia Głuszek-
Węglińska

**INSPEKTOR
MIENIA KOMUNALNEGO**
Głuszek-Węglińska
mgr Sylwia Głuszek-Węglińska

Projekt

DRUK NR 4/2012^{xxv}

z dnia 6 września 2012 r.

Zatwierdzony przez

| |
|--|
| BIURO RADY WPŁYNĘŁO |
| dn. 2012 -09- 14 |
| Nr rejestru BR.0006.6.2012 ^{xxv} |
| Przekazano <i>Przew. uchwały Nr XXIV G/11 Rady Gminy Darłowo</i> |

**UCHWAŁA NR
RADY GMINY DARŁOWO**

z dnia 6 września 2012 r.

w sprawie sprzedaży nieruchomości stanowiącej własność Gminy Darłowo

Na podstawie art. 18 ust. 2 pkt 9 lit. „a” ustawy z dnia 08 marca 1990 roku o samorządzie gminnym / tekst jednolity: Dz. U. z 2001 r. Nr 142, poz. 1591, z późn. zm./ art. 13 ust.1, art. 37 ust. 1 i art. 39 ustawy z dnia 21 sierpnia 1997 roku o gospodarce nieruchomościami / tekst jednolity: Dz. U. z 2010 r. Nr 102, poz.651, z późn. zm. / w wykonaniu § 2 uchwały Nr V/32/99 Rady Gminy Darłowo z dnia 24 lutego 1999 roku w sprawie określenia zasad nabywania, zbywania i obciążania nieruchomości gruntowych oraz wydzierżawiania lub najmu na okres dłuższy niż 3 lata, RADA GMINY DARŁOWO uchwala co następuje :

§ 1. Wyraża się zgodę na sprzedaż działki oznaczonej numerem geodezyjnym 278/54 o powierzchni 0,0384 ha, położonej w obrębie ewidencyjnym Bobolin, gmina Darłowo w trybie przetargu, a w razie negatywnego wyniku przetargu – zgodnie z art. 39 ustawy z dnia 21 sierpnia 1997 roku o gospodarce nieruchomościami / tekst jednolity: Dz. U. z 2010 r. Nr 102, poz. 651, z późn. zm. /.

§ 2. Wykonanie uchwały powierza się Wójtowi Gminy Darłowo.

§ 3. Uchwała wchodzi w życie z dniem podjęcia i podlega ogłoszeniu na tablicy ogłoszeń Urzędu Gminy Darłowo.

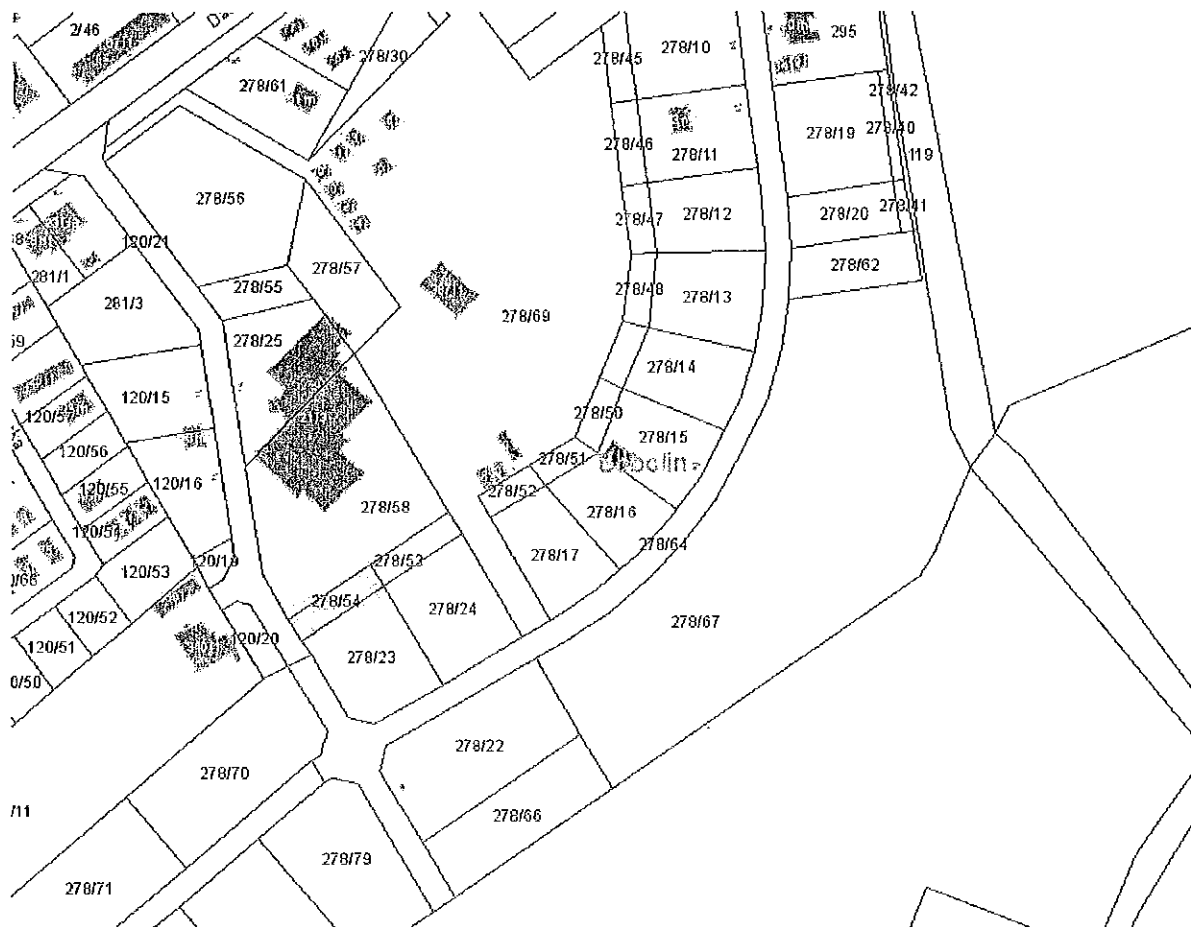
WÓJT GMINY DARŁOWO
[Podpis]

r.pr. Jacek Podruczny

Uzasadnienie

Wójt Gminy Darłowo postanowił na wniosek Pana Edwarda Ślepko przedłożyć pod obrady Rady Gminy Darłowo propozycję uruchomienia procedury sprzedaży działki oznaczonej numerem geodezyjnym 278/54 o powierzchni 0,0384 ha, położonej w obrębie ewidencyjnym Bobolin, gmina Darłowo.

W planie zagospodarowania przestrzennego działka przeznaczona jest pod tereny zabudowy mieszkaniowej, usług nieuciążliwych oraz produkcji rolnej oznaczony symbolem MU-1.



Inspektor mienia komunalnego

Sporządziła: Sylwia Gluszek-
Węglińska

INSPEKTOR
MIENIA KOMUNALNEGO
Sylwia Gluszek-Węglińska
mgr Sylwia Gluszek-Węglińska

Projekt

DRUK NR 5/2012^{XXV}

z dnia 6 września 2012 r.

Zatwierdzony przez

| | |
|--------------------------------|--|
| BIURO RADY WPLYNEŁO | |
| dn. | 2012-09-14 |
| Nr rejestru | BR.0006.F.2012 ^{XXV} |
| Przekazano | Projekt uchwały na XXIV Sejm Rady Gminy Darłowo |

**UCHWAŁA NR
RADY GMINY DARŁOWO**

z dnia 6 września 2012 r.

w sprawie sprzedaży nieruchomości stanowiącej własność Gminy Darłowo

Na podstawie art. 18 ust. 2 pkt 9 lit. „a” ustawy z dnia 08 marca 1990 roku o samorządzie gminnym / tekst jednolity: Dz. U. z 2001 r. Nr 142, poz. 1591, z późn. zm./ art. 13 ust.1, art. 37 ust. 1 i art. 39 ustawy z dnia 21 sierpnia 1997 roku o gospodarce nieruchomościami / tekst jednolity: Dz. U. z 2010 r. Nr 102, poz. 651, z późn. zm. / w wykonaniu § 2 uchwały Nr V/32/99 Rady Gminy Darłowo z dnia 24 lutego 1999 roku w sprawie określenia zasad nabywania, zbywania i obciążania nieruchomości gruntowych oraz wdzierzawiania lub najmu na okres dłuższy niż 3 lata, RADA GMINY DARŁOWO uchwala co następuje :


§ 1. Wyraża się zgodę na sprzedaż po dokonaniu podziału geodezyjnego działki oznaczonej numerem geodezyjnym 123/1 o powierzchni 14,03 ha położonej w obrębie ewidencyjnym Bobolin, gmina Darłowo w trybie przetargu, a w razie negatywnego wyniku przetargu – zgodnie z art. 39 ustawy z dnia 21 sierpnia 1997 roku o gospodarce nieruchomościami / tekst jednolity: Dz. U. z 2010 r. Nr 102, poz. 651, z późn. zm. /.

§ 2. Wykonanie uchwały powierza się Wójtowi Gminy Darłowo.

§ 3. Uchwała wchodzi w życie z dniem podjęcia i podlega ogłoszeniu na tablicy ogłoszeń Urzędu Gminy Darłowo.

Wnioskodawca:

Wniosek
Wniosek



v.pr. Jakub Podkuromy

Projekt

DRUK NR 6/2012^{XXV}

z dnia 14 września 2012 r.

Zatwierdzony przez

| | |
|--------------------------------|---|
| BIURO RADY WPŁYNEŁO | |
| dn. 2012 -09- 14 | |
| Nr rejestru | BA.0006.8.2012 ^{XXV} |
| Przełożono | Projekt uchwały na XXIV Sesję Rady Gminy Darłowo |

**UCHWAŁA NR
RADY GMINY DARŁOWO**

z dnia 26 lipca 2012 r.

w sprawie wydzierżawienia nieruchomości stanowiącej własność Gminy Darłowo

Na podstawie art. 18 ust. 2 pkt 9 litera „a” ustawy z dnia 08 marca 1990 roku o samorządzie gminnym / tekst jednolity: Dz. U. z 2001 r. Nr 142, poz. 1591, z późn. zmianami /, art. 13 ust. 1 i art. 37 ust. 4 ustawy z dnia 21 sierpnia 1997 roku o gospodarce nieruchomościami / tekst jednolity: Dz. U. z 2010 r. Nr 102, poz. 651, z późn. zm. /w wykonaniu § 3 Uchwały Nr V/32/99 Rady Gminy Darłowo z dnia 24 lutego 1999 roku w sprawie określenia zasad nabywania, zbywania i obciążania nieruchomości gruntowych oraz wydzierżawienia lub najmu na okres dłuższy niż 3 lata, **RADA GMINY DARŁOWO** uchwala co następuje :

§ 1. Wyraża się zgodę na wydzierżawienie w trybie bezprzetargowym na okres do dnia 31.12.2015 r. działki oznaczonej numerem geodezyjnym 80/1 o pow. 0,65 ha oraz działki 101/1 o pow. 1,23 ha, położonych w obrębie ewidencyjnym Boryszewo, gmina Darłowo, stanowiącej własność Gminy Darłowo, na rzecz dotychczasowego dzierżawcy.

§ 2. Wykonanie uchwały powierza się Wójtowi Gminy Darłowo

§ 3. Uchwała wchodzi w życie z dniem podjęcia i podlega ogłoszeniu na tablicy ogłoszeń Urzędu Gminy Darłowo.

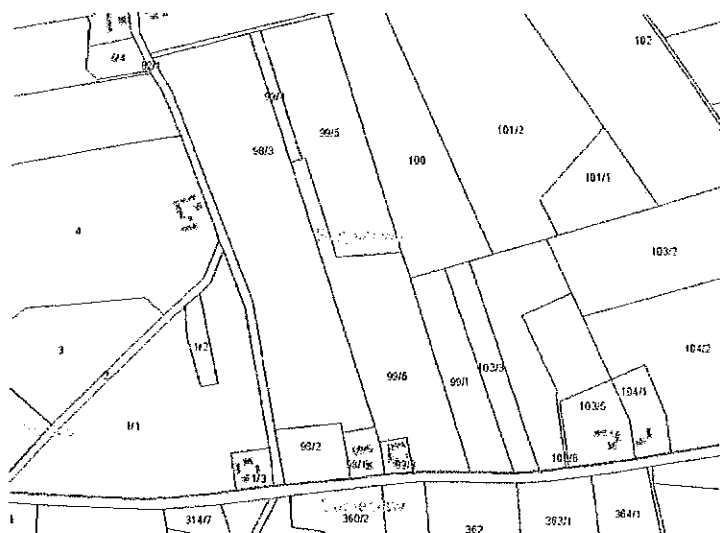
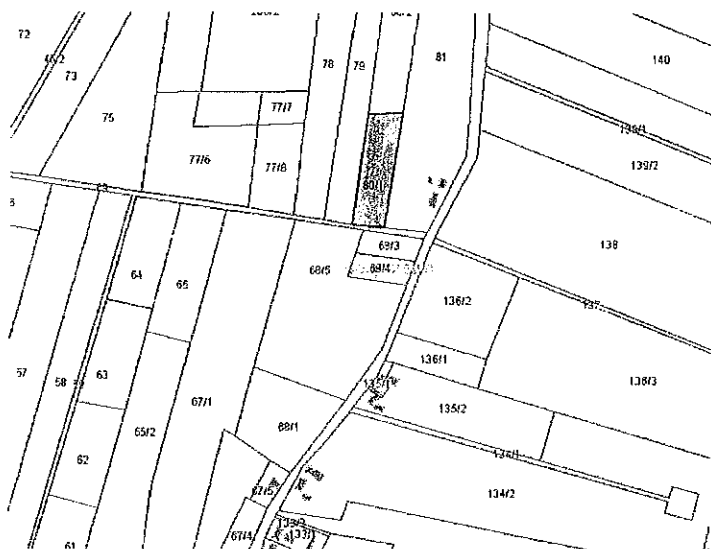
Wnioskodawca:

Z up. WÓJTA
mgr inż. Radosław Głazewski
Zastępca Wójta Gminy Darłowo

x p.s. Jolanta Kucharska

Uzasadnienie

Wójt Gminy Dałowo postanowił na wniosek Pana Mirosława Świątek przedłożyć pod obrady Rady Gminy Dałowo procedurę uruchomienia wydzierżawienia w drodze bezprzetargowej na okres do dnia 31.12.2015 r. działki oznaczonej numerem geodezyjnym 80/1 o pow. 0,65 ha oraz działki 101/1 o pow. 1,23 ha, położonych w obrębie ewidencyjnym Boryszewo, gmina Dałowo, stanowiącej własność Gminy Dałowo, na rzecz dotychczasowego dzierżawcy. Dzierżawa przedmiotowych działek trwa od 15.02.2005 roku do 30.09.2012r..



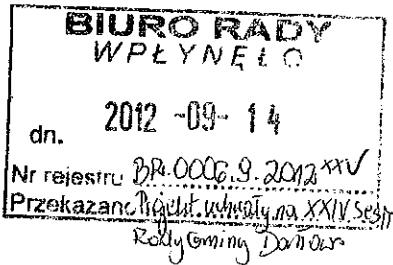
sporządziła:
INSPEKTOR
MIENIA KOMUNALNEGO
mgr Sylwia Głuszek-Węglińska

Projekt

DRUK NR 7/2012^{XXV}

z dnia 16 sierpnia 2012 r.

Zatwierdzony przez



UCHWAŁA NR
RADY GMINY DARŁOWO

z dnia 16 sierpnia 2012 r.

w sprawie wydzierżawienia nieruchomości stanowiącej własność Gminy Darłowo

Na podstawie art. 18 ust. 2 pkt 9 litera „a” ustawy z dnia 08 marca 1990 roku o samorządzie gminnym / tekst jednolity: Dz. U. z 2001 r. Nr 142, poz. 1591, z późn. zmianami /, art. 13 ust. 1 i art. 37 ust. 4 ustawy z dnia 21 sierpnia 1997 roku o gospodarce nieruchomościami / tekst jednolity: Dz. U. z 2004 r. Nr 261, poz. 2603, z późn. zm. /w wykonaniu § 3 Uchwały Nr V/32/99 Rady Gminy Darłowo z dnia 24 lutego 1999 roku w sprawie określenia zasad nabywania, zbywania i obciążania nieruchomości gruntowych oraz wydzierżawiania lub najmu na okres dłuższy niż 3 lata, **RADA GMINY DARŁOWO** uchwała co następuje :

§ 1. Wyraża się zgodę na wydzierżawienie w trybie bezprzetargowym na okres do dnia 30.09.2017 r. części działki oznaczonej numerem geodezyjnym 161 o pow. 1,20 ha położonej w obrębie ewidencyjnym Domasławice, gmina Darłowo, stanowiącej własność Gminy Darłowo, na rzecz dotychczasowego dzierżawcy.

§ 2. Wykonanie uchwały powierza się Wójtowi Gminy Darłowo

§ 3. Uchwała wchodzi w życie z dniem podjęcia i podlega ogłoszeniu na tablicy ogłoszeń Urzędu Gminy Darłowo.

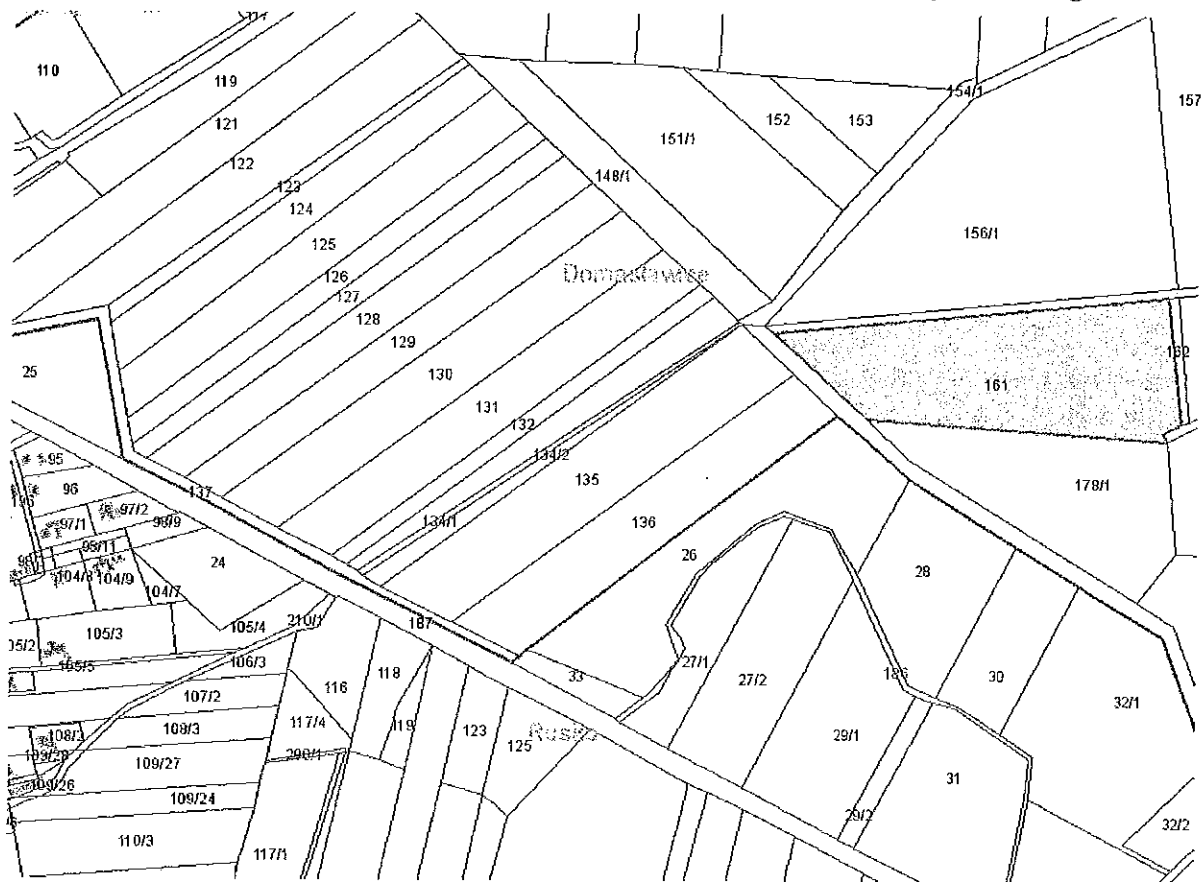
Wnioskodawca:

WÓJT GMINY DARŁOWO
mgr inż. Franciszek Kupracz

RADCA PRAWNY
mgr Artur Madala

Uzasadnienie

Wójt Gminy Darłowo postanowił na wniosek Pana Krzysztofa Szpryngel przedłożyć pod obrady Rady Gminy Darłowo procedurę uruchomienia wydzierżawienia w drodze bezprzetargowej na okres do dnia 30.09.2017 r. części działki oznaczonej numerem geodezyjnym 161 o pow. 1,20 ha położonej w obrębie ewidencyjnym Domasławice, gmina Darłowo, stanowiącej własność Gminy Darłowo, na rzecz dotychczasowego dzierżawcy.



Inspektor mienia komunalnego

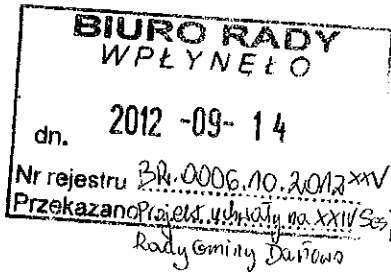
Sporządziła: Sylwia Głuszek-
Węglińska

INSPEKTOR
MIENIA KOMUNALNEGO
Sylwia Głuszek-Węglińska

Projekt

DRUK NR 8/2012^{XXV}

z dnia 14 września 2012 r.
Zatwierdzony przez



UCHWAŁA NR
RADY GMINY DARŁOWO

z dnia 5 września 2012 r.

w sprawie wydzierżawienia nieruchomości stanowiącej własność Gminy Darłowo

Na podstawie art. 18 ust. 2 pkt 9 litera „a” ustawy z dnia 08 marca 1990 roku o samorządzie gminnym / tekst jednolity: Dz. U. z 2001 r. Nr 142, poz. 1591, z późn. zmianami /, art. 13 ust. 1 i art. 37 ust. 4 ustawy z dnia 21 sierpnia 1997 roku o gospodarce nieruchomościami / tekst jednolity: Dz. U. z 2010 r. Nr 102, poz. 651, z późn. zm. / w wykonaniu § 3 Uchwały Nr V/32/99 Rady Gminy Darłowo z dnia 24 lutego 1999 roku w sprawie określenia zasad nabywania, zbywania i obciążania nieruchomości gruntowych oraz wydzierżawiania lub najmu na okres dłuższy niż 3 lata, **RADA GMINY DARŁOWO** uchwala co następuje :

§ 1. Wyraża się zgodę na wydzierżawienie w trybie bezprzetargowym na okres do dnia 30.09.2017 r. działki oznaczonej numerem geodezyjnym 51/3 o pow. 0,52 ha położonej w obrębie ewidencyjnym Zakrzewo, gmina Darłowo, stanowiącej własność Gminy Darłowo, na rzecz dotychczasowego dzierżawcy.

§ 2. Wykonanie uchwały powierza się Wójtowi Gminy Darłowo

§ 3. Uchwała wchodzi w życie z dniem podjęcia i podlega ogłoszeniu na tablicy ogłoszeń Urzędu Gminy Darłowo.

Wnioskodawca:

Wojciech WÓJTA
Miejscowy Radny i zastępca Wójty Gminy Darłowo
Zastępca Wójty Gminy Darłowo

x p. Jolanta Pach...

Uzasadnienie

Wójt Gminy Darłowo postanowił na wniosek Pani Barbary Tepurskiej przedłożyć pod obrady Rady Gminy Darłowo procedurę uruchomienia wydzierżawienia w drodze bezprzetargowej na okres do dnia 30.09.2017 r. działki oznaczonej numerem geodezyjnym 51/3 o pow. 0,52 ha położonej w obrębie ewidencyjnym Zakrzewo, gmina Darłowo, stanowiącej własność Gminy Darłowo, na rzecz dotychczasowego dzierżawcy.

Dzierżawa przedmiotowej działki trwa od 01.10.2007 roku do 30.09.2012 r.. Zgodnie z obowiązującym miejscowym planem zagospodarowania przestrzennego działka częściowo przeznaczona jest pod tereny zabudowy mieszkaniowej, usług nieuciążliwych oraz produkcji rolnej o maksymalnym w.i.z. 0,75, oznaczona symbolem MU-1, a pozostała część przeznaczona jest pod teren produkcji rolnej oznaczona symbolem RO-1.



Inspektor mienia komunalnego

Sporządziła: Sylwia Głuszek-
Węglińska

INSPEKTOR
MIENIA KOMUNALNEGO
mgr Sylwia Głuszek-Węglińska

**BIURO RADY
WPLYNĘŁO**

dn. 2012 -09- 14

Nr rejestru B.R.0006.M.2012
Przekazano: Projekt uchwały nr. XXIV Sesji
Rady Gminy Darłowo

Projekt

DRUK NR 9 / 2012 ^{XXV}

z dnia 14 września 2012 r.

Zatwierdzony przez

UCHWAŁA NR
RADY GMINY DARŁOWO

z dnia 5 września 2012 r.

w sprawie wydzierżawienia nieruchomości stanowiącej własność Gminy Darłowo

Na podstawie art. 18 ust. 2 pkt 9 litera „a” ustawy z dnia 08 marca 1990 roku o samorządzie gminnym / tekst jednolity: Dz. U. z 2001 r. Nr 142, poz. 1591, z późn. zmianami /, art. 13 ust. 1 i art. 37 ust. 4 ustawy z dnia 21 sierpnia 1997 roku o gospodarce nieruchomościami / tekst jednolity: Dz. U. z 2010 r. Nr 102, poz. 651, z późn. zm. / w wykonaniu § 3 Uchwały Nr V/32/99 Rady Gminy Darłowo z dnia 24 lutego 1999 roku w sprawie określenia zasad nabywania, zbywania i obciążania nieruchomości gruntowych oraz wydzierżawiania lub najmu na okres dłuższy niż 3 lata, **RADA GMINY DARŁOWO** uchwała co następuje :

§ 1. Wyraża się zgodę na wydzierżawienie w trybie bezprzetargowym na okres do dnia 30.09.2017 r. działki oznaczonej numerem geodezyjnym 510/2 o pow. 1,09 ha położonej w obrębie ewidencyjnym Słownik Słowinko, gmina Darłowo, stanowiącej własność Gminy Darłowo, na rzecz dotychczasowego dzierżawcy.

§ 2. Wykonanie uchwały powierza się Wójtowi Gminy Darłowo

§ 3. Uchwała wchodzi w życie z dniem podjęcia i podlega ogłoszeniu na tablicy ogłoszeń Urzędu Gminy Darłowo.

Wnioskodawca:

Zup. WÓJTA
mgr inż. Radosław Czajewski
Zastępca Wójta Gminy Darłowo

r.p.v. Jacek Podgórny

Uzasadnienie

Wójt Gminy Dałowo postanowił na wniosek Pana Waldemara Litwina przedłożyć pod obrady Rady Gminy Dałowo procedurę uruchomienia wydzierżawienia w drodze bezprzetargowej na okres do dnia 30.09.2017 r. działki oznaczonej numerem geodezyjnym 510/2 o pow. 1,09 ha położonej w obrębie ewidencyjnym Słowino Słowinko, gmina Dałowo, stanowiącej własność Gminy Dałowo, na rzecz dotychczasowego dzierżawcy.

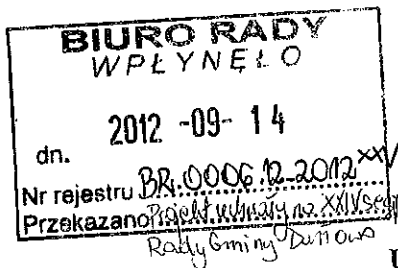
Dzierżawa przedmiotowej działki trwa od 08.04.2002 roku do 30.09.2012 r.. Zgodnie z obowiązującym miejscowym planem zagospodarowania przestrzennego działka przeznaczona jest pod teren produkcji rolnej oznaczona symbolem RO-1.



Inspektor mienia komunalnego

Sporządziła: Sylwia Gluszek-

Węglińska
INSPEKTOR
MIENIA KOMUNALNEGO
Gluszek-Węglińska
mgr Sylwia Gluszek-Węglińska



Projekt

DRUK NR 10/2012^{XXIV}

z dnia 14 września 2012 r.

Zatwierdzony przez

**UCHWAŁA NR
RADY GMINY DARŁOWO**

z dnia 5 września 2012 r.

w sprawie wydzierżawienia nieruchomości stanowiącej własność Gminy Darłowo

Na podstawie art. 18 ust. 2 pkt 9 litera „a” ustawy z dnia 08 marca 1990 roku o samorządzie gminnym / tekst jednolity: Dz. U. z 2001 r. Nr 142, poz. 1591, z późn. zmianami /, art. 13 ust. 1 i art. 37 ust. 4 ustawy z dnia 21 sierpnia 1997 roku o gospodarce nieruchomościami / tekst jednolity: Dz. U. z 2010 r. Nr 102, poz. 651, z późn. zm. / w wykonaniu § 3 Uchwały Nr V/32/99 Rady Gminy Darłowo z dnia 24 lutego 1999 roku w sprawie określenia zasad nabywania, zbywania i obciążania nieruchomości gruntowych oraz wydzierżawiania lub najmu na okres dłuższy niż 3 lata, **RADA GMINY DARŁOWO** uchwala co następuje :

§ 1. Wyraża się zgodę na wydzierżawienie w trybie bezprzetargowym na okres do dnia 30.09.2015 r. działki oznaczonej numerem geodezyjnym 86/4 o pow. 0,84 ha położonej w obrębie ewidencyjnym Nowy Jarosław, gmina Darłowo, stanowiącej własność Gminy Darłowo, na rzecz dotychczasowego dzierżawcy.

§ 2. Wykonanie uchwały powierza się Wójtowi Gminy Darłowo

§ 3. Uchwała wchodzi w życie z dniem podjęcia i podlega ogłoszeniu na tablicy ogłoszeń Urzędu Gminy Darłowo.

Wnioskodawca:

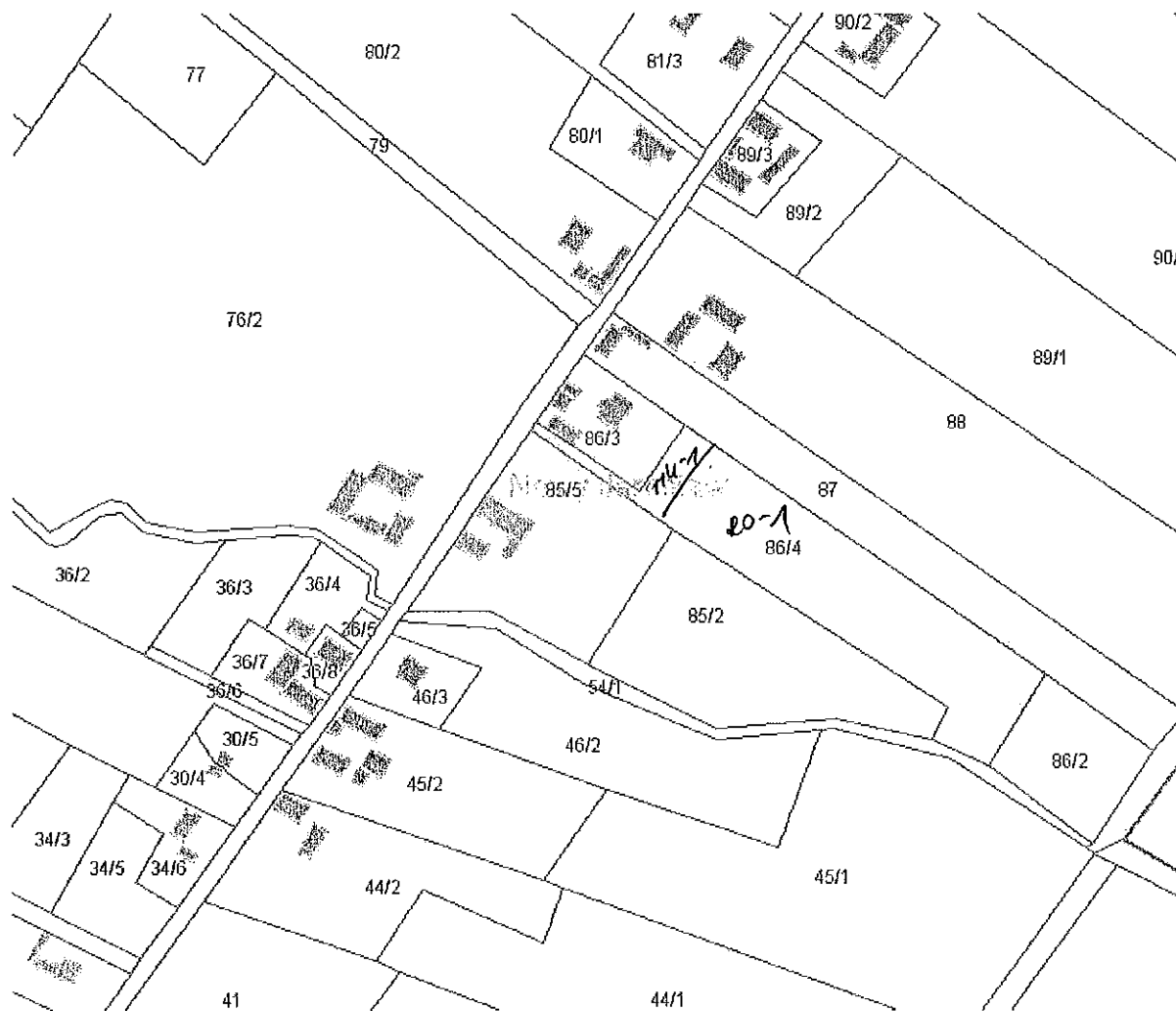
Z up. WÓJTA
mgr inż. Radosław Głuchowski
Zastępca Wójty Gminy Darłowo

pr. Jacek Podany

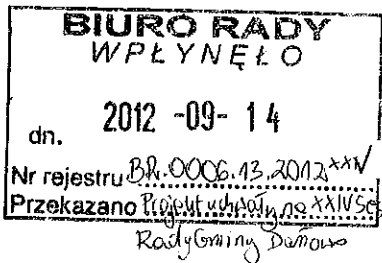
Uzasadnienie

Wójt Gminy Dałowo postanowił na wniosek Pana Leszka Nogi przedłożyć pod obrady Rady Gminy Dałowo procedurę uruchomienia wydzierżawienia w drodze bezprzetargowej na okres do dnia 30.09.2015 r. działki oznaczonej numerem geodezyjnym 86/4 o pow. 0,84 ha położonej w obrębie ewidencyjnym Nowy Jarosław, gmina Dałowo, stanowiącej własność Gminy Dałowo, na rzecz dotychczasowego dzierżawcy.

Dzierżawa przedmiotowej działki trwa od 14.08.2003 roku do 30.09.2012 r.. Zgodnie z obowiązującym miejscowym planem zagospodarowania przestrzennego działka częściowo przeznaczona jest pod tereny zabudowy mieszkaniowej, usług nieuciążliwych oraz produkcji rolnej o maksymalnym w.i.z. 0,75, oznaczona symbolem MU-1, a pozostała część przeznaczona jest pod teren produkcji rolnej oznaczona symbolem RO-1.



Spocządek
INSPEKTOR
MIENIA KOMUNALNEGO
mgr Sylwia Głuszek-Jęgińska



Projekt

DRUK NR 11 / 2012^{xxv}

z dnia 14 września 2012 r.

Zatwierdzony przez

UCHWAŁA NR
RADY GMINY DARŁOWO

z dnia 14 września 2012 r.

w sprawie wydzierżawienia nieruchomości stanowiącej własność Gminy Darłowo

Na podstawie art. 18 ust. 2 pkt 9 litera „a” ustawy z dnia 08 marca 1990 roku o samorządzie gminnym / tekst jednolity: Dz. U. z 2001 r. Nr 142, poz. 1591, z późn. zmianami /, art. 13 ust. 1 i art. 37 ust. 4 ustawy z dnia 21 sierpnia 1997 roku o gospodarce nieruchomościami / tekst jednolity: Dz. U. z 2010 r. Nr 102, poz. 651, z późn. zm. / w wykonaniu § 3 Uchwały Nr V/32/99 Rady Gminy Darłowo z dnia 24 lutego 1999 roku w sprawie określenia zasad nabywania, zbywania i obciążania nieruchomości gruntowych oraz wydzierżawiania lub najmu na okres dłuższy niż 3 lata, **RADA GMINY DARŁOWO** uchwała co następuje :

§ 1. Wyraża się zgodę na wydzierżawienie w trybie bezprzetargowym na okres do dnia 30.09.2017 r. działki oznaczonej numerem geodezyjnym 187/1 o pow. 0,74 ha położonej w obrębie ewidencyjnym Nowy Jarosław, gmina Darłowo, stanowiącej własność Gminy Darłowo, na rzecz dotychczasowego dzierżawcy.

§ 2. Wykonanie uchwały powierza się Wójtowi Gminy Darłowo

§ 3. Uchwała wchodzi w życie z dniem podjęcia i podlega ogłoszeniu na tablicy ogłoszeń Urzędu Gminy Darłowo.

Wnioskodawca:

Zup. WÓJTA
mgr inż. Rafał Cielieński
Zastępca Wójta Gminy Darłowo

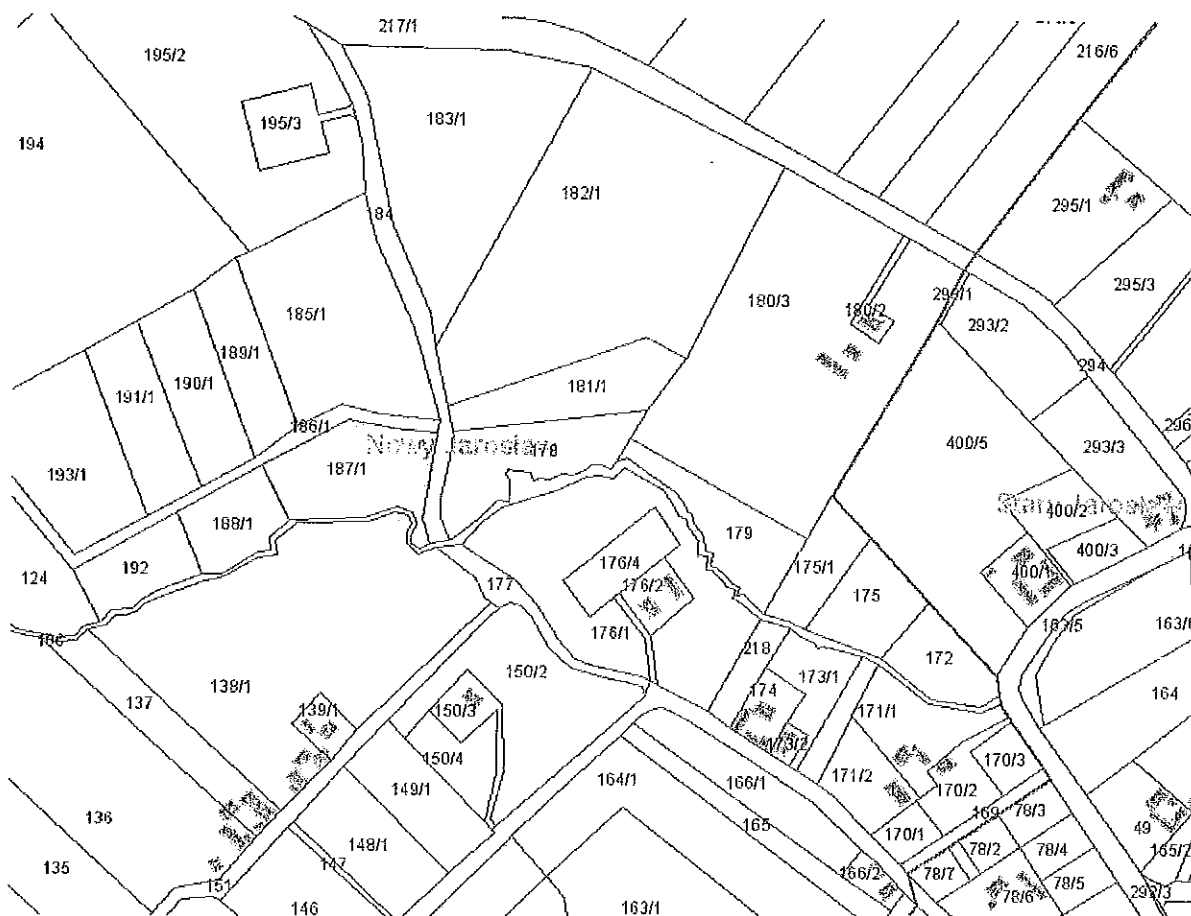
mgr inż. Jacek Podgórny

Uzasadnienie

Wójt Gminy Darłowo postanowił na wniosek Pana Ryszarda Nogi przedłożyć pod obrady Rady Gminy Darłowo procedurę uruchomienia wydzierżawienia w drodze bezprzetargowej na okres do dnia 30.09.2017 r. działki oznaczonej numerem geodezyjnym 187/1 o pow. 0,74 ha położonej w obrębie ewidencyjnym Nowy Jarosław, gmina Darłowo, stanowiącej własność Gminy Darłowo, na rzecz dotychczasowego dzierżawcy.

Dzierżawa przedmiotowej działki trwa od 10.08.2007 roku do 30.09.2012 r.. Zgodnie z obowiązującym miejscowym planem zagospodarowania przestrzennego działka przeznaczona jest pod teren łąk, pastwisk, nieużytków bez zabudowy

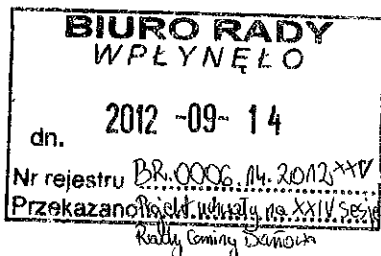
znaczona symbolem RZ.



Inspektor mienia komunalnego

Sporządziła: Sylwia Głuszek-
Węglińska

INSPEKTOR
MIENIA KOMUNALNEGO
Sylwia Głuszek-Węglińska
mgr Sylwia Głuszek-Węglińska



Projekt

Druk nr 12/2012^{XXV}

z dnia 14 września 2012 r.

Zatwierdzony przez

**UCHWAŁA NR
RADY GMINY DARŁOWO**

z dnia 5 września 2012 r.

w sprawie wydzierżawienia nieruchomości stanowiącej własność Gminy Darłowo

Na podstawie art. 18 ust. 2 pkt 9 litera „a” ustawy z dnia 08 marca 1990 roku o samorządzie gminnym / tekst jednolity: Dz. U. z 2001 r. Nr 142, poz. 1591, z późn. zmianami /, art. 13 ust. 1 i art. 37 ust. 4 ustawy z dnia 21 sierpnia 1997 roku o gospodarce nieruchomościami / tekst jednolity: Dz. U. z 2010 r. Nr 102, poz. 651, z późn. zm. / w wykonaniu § 3 Uchwały Nr V/32/99 Rady Gminy Darłowo z dnia 24 lutego 1999 roku w sprawie określenia zasad nabywania, zbywania i obciążania nieruchomości gruntowych oraz wydzierżawiania lub najmu na okres dłuższy niż 3 lata, **RADA GMINY DARŁOWO** uchwala co następuje :

§ 1. Wyraża się zgodę na wydzierżawienie w trybie bezprzetargowym na okres do dnia 30.09.2021 r. działek oznaczonych numerami geodezyjnymi 164/3 o pow. 1,28 ha, nr 605/10 o pow. 0,2626 ha, nr 605/1 o pow. 0,3804 położonej w obrębie ewidencyjnym Cisowo, gmina Darłowo, stanowiącej własność Gminy Darłowo, na rzecz dotychczasowego dzierżawcy.

§ 2. Wykonanie uchwały powierza się Wójtowi Gminy Darłowo

§ 3. Uchwała wchodzi w życie z dniem podjęcia i podlega ogłoszeniu na tablicy ogłoszeń Urzędu Gminy Darłowo.

Wnioskodawca:

Z up. WÓJTA

mgr inż. Rafał Jan Głazewski

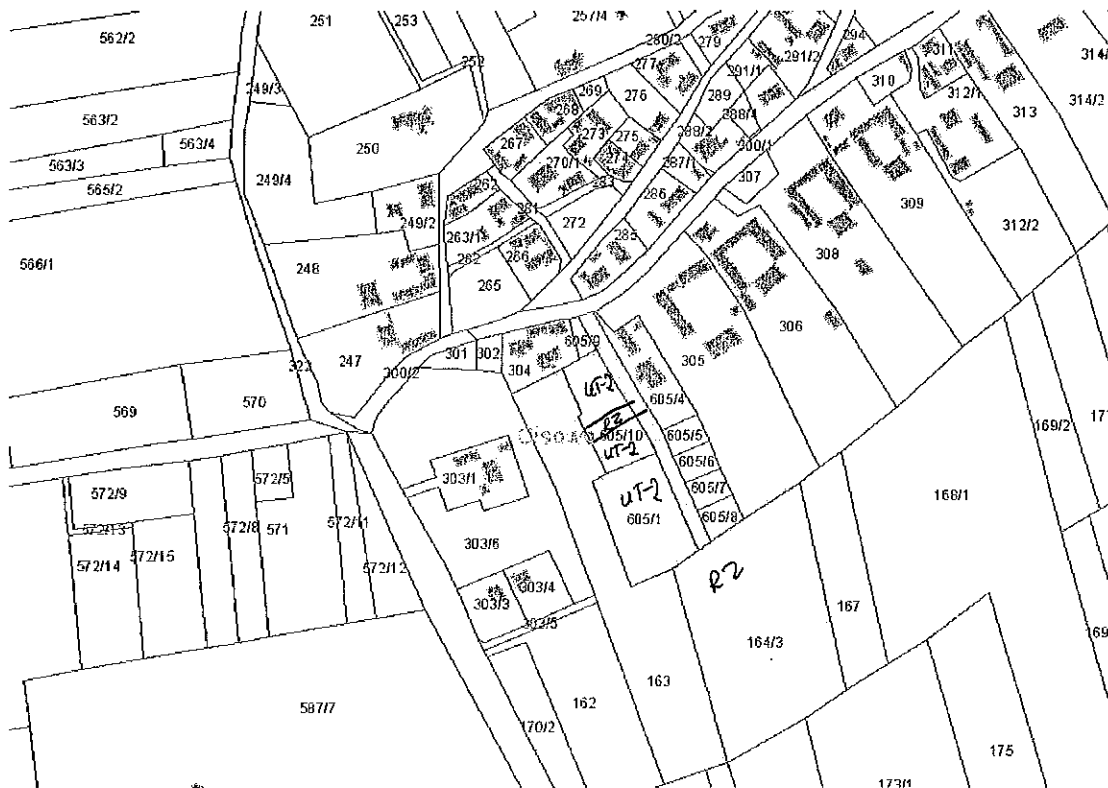
Zastępca Wójta Gminy Darłowo

R. p.c. Janusz Dąbrowski

Uzasadnienie

Wójt Gminy Dałowo postanowił na wniosek Pana Władysława Krakowiak przedłożyć pod obrady Rady Gminy Dałowo procedurę uruchomienia wydzierżawienia w drodze bezprzetargowej na okres do dnia 30.09.2021 r. działek oznaczonych numerami geodezyjnymi 164/3 o pow. 1,28 ha, nr 605/10 o pow. 0,2626 ha, nr 605/1 o pow. 0,3804 położonej w obrębie ewidencyjnym Cisowo, gmina Dałowo, stanowiącej własność Gminy Dałowo, na rzecz dotychczasowego dzierżawcy.

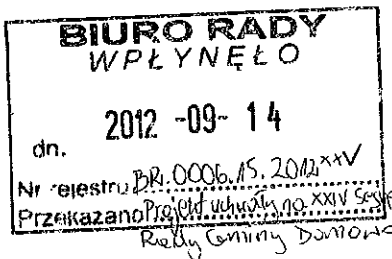
Dzierżawa przedmiotowych działek trwa od 25.11.2009 roku do 30.09.2012 r..Zgodnie z obowiązującym miejscowym planem zagospodarowania przestrzennego działka nr 164/3 przeznaczona jest pod teren łąki, pastwiska, nieużytki bez zabudowy-oznaczona symbolem RZ, działka nr 605/1 przeznaczona jest pod teren zabudowy usług turystyki o maksymalnym w.i.z. 0,75- oznaczona symbolem UT-2, działka nr 605/10 częściowo przeznaczona jest pod teren zabudowy usług turystyki o maksymalnym w.i.z. 0,75- oznaczona symbolem UT-2 oraz teren łąki, pastwiska, nieużytki bez zabudowy-oznaczona symbolem RZ.



Inspektor mienia komunalnego

Sporządziła: Sylwia Głuszek-
Węglińska

INSPEKTOR
MIENIA KOMUNALNEGO
mgr Sylwia Głuszek-Węglińska



Projekt

DRUK NR 13/2012 XXV

z dnia 14 września 2012 r.

Zatwierdzony przez

UCHWAŁA NR
RADY GMINY DARŁOWO

z dnia 5 września 2012 r.

w sprawie wydzierżawienia nieruchomości stanowiącej własność Gminy Darłowo

Na podstawie art. 18 ust. 2 pkt 9 litera „a” ustawy z dnia 08 marca 1990 roku o samorządzie gminnym / tekst jednolity: Dz. U. z 2001 r. Nr 142, poz. 1591, z późn. zm. /, art. 13 ust. 1 i art. 37 ust. 4 ustawy z dnia 21 sierpnia 1997 roku o gospodarce nieruchomościami / tekst jednolity: Dz. U. z 2010 r. Nr 102, poz. 651, z późn. zm. / w wykonaniu § 3 Uchwały Nr V/32/99 Rady Gminy Darłowo z dnia 24 lutego 1999 roku w sprawie określenia zasad nabywania, zbywania i obciążania nieruchomości gruntowych oraz wydzierżawiania lub najmu na okres dłuższy niż 3 lata, **RADA GMINY DARŁOWO** uchwala co następuje :

§ 1. Wyraża się zgodę na wydzierżawienie w trybie bezprzetargowym na okres do dnia 30.09.2017 r. działki oznaczonej numerem geodezyjnym 310/1 o pow. 2,67 ha położonej w obrębie ewidencyjnym Stary Jarosław, gmina Darłowo, stanowiącej własność Gminy Darłowo, na rzecz dotychczasowego dzierżawcy.

§ 2. Wykonanie uchwały powierza się Wójtowi Gminy Darłowo

§ 3. Uchwała wchodzi w życie z dniem podjęcia i podlega ogłoszeniu na tablicy ogłoszeń Urzędu Gminy Darłowo.

Wnioskodawca:

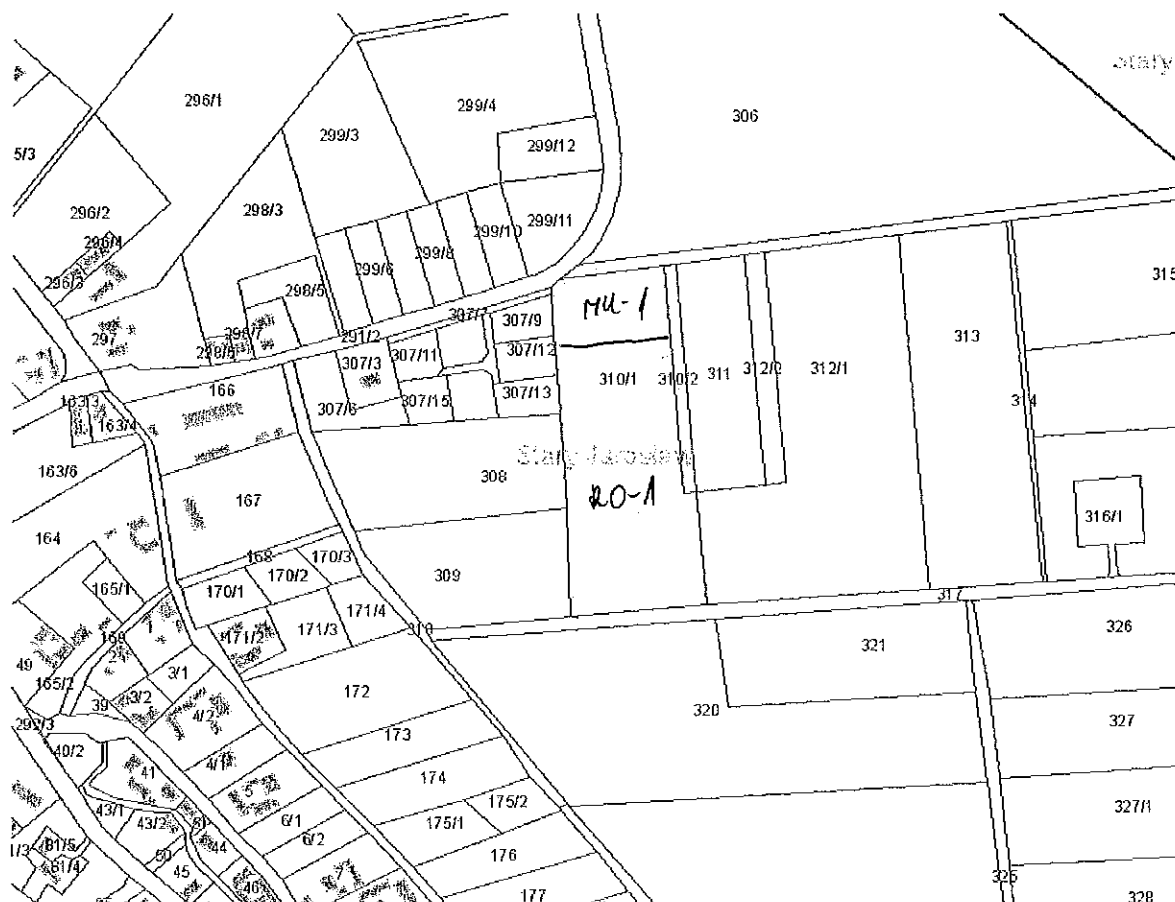
Z up. WÓJTA
mgr inż. Rafał Głazewski
Zastępca Wójta Gminy Darłowo

K. P. J. Głazewski

Uzasadnienie

Wójt Gminy Darłowo postanowił na wniosek Pana Andrzeja Moskwy przedłożyć pod obrady Rady Gminy Darłowo procedurę uruchomienia wydzierżawienia w drodze bezprzetargowej na okres do dnia 30.09.2017 r. działki oznaczonej numerem geodezyjnym 310/1 o pow. 2,67 ha położonej w obrębie ewidencyjnym Stary Jarosław, gmina Darłowo, stanowiącej własność Gminy Darłowo, na rzecz dotychczasowego dzierżawcy.

Dzierżawa przedmiotowej działki trwa od 14.05.2009 roku do 30.09.2012 r.. Początkowo dzierżawa obejmowała część działki o pow. 2,06 ha, a od 12.11.2009 r. dzierżawa całego terenu. Zgodnie z obowiązującym miejscowym planem zagospodarowania przestrzennego działka częściowo przeznaczona jest pod tereny zabudowy mieszkaniowej, usług nieuciążliwych oraz produkcji rolnej o maksymalnym w.i.z. 0,75, oznaczona symbolem MU-1, a pozostała część przeznaczona jest pod teren produkcji rolnej oznaczona symbolem RO-1.



Inspektor mienia komunalnego

Sporządziła: Sylwia Głuszek-
Węglińska

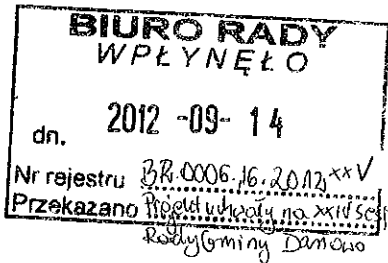
INSPEKTOR
MIENIA KOMUNALNEGO
mgr Sylwia Głuszek-Węglińska

Projekt

Druk nr AH/2012^{xxv}

z dnia 14 września 2012 r.

Zatwierdzony przez



UCHWAŁA NR
RADY GMINY DARŁOWO

z dnia 7 września 2012 r.

w sprawie wydzierżawienia nieruchomości stanowiącej własność Gminy Darłowo

Na podstawie art. 18 ust. 2 pkt 9 litera „a” ustawy z dnia 08 marca 1990 roku o samorządzie gminnym / tekst jednolity: Dz. U. z 2001 r. Nr 142, poz. 1591, z późn. zmianami /, art. 13 ust. 1 i art. 37 ust. 4 ustawy z dnia 21 sierpnia 1997 roku o gospodarce nieruchomościami / tekst jednolity: Dz. U. z 2010 r. Nr 102, poz. 651, z późn. zm. /w wykonaniu § 3 Uchwały Nr V/32/99 Rady Gminy Darłowo z dnia 24 lutego 1999 roku w sprawie określenia zasad nabywania, zbywania i obciążania nieruchomości gruntowych oraz wydzierżawiania lub najmu na okres dłuższy niż 3 lata, **RADA GMINY DARŁOWO** uchwala co następuje :

§ 1. Wyraża się zgodę na wydzierżawienie w trybie bezprzetargowym na okres do dnia 30.09.2017 r. części działki oznaczonej numerem geodezyjnym 151/2 o pow. 0,45 ha położonej w obrębie ewidencyjnym Dobiesław, gmina Darłowo, stanowiącej własność Gminy Darłowo, na rzecz dotychczasowego dzierżawcy.

§ 2. Wykonanie uchwały powierza się Wójtowi Gminy Darłowo

§ 3. Uchwała wchodzi w życie z dniem podjęcia i podlega ogłoszeniu na tablicy ogłoszeń Urzędu Gminy Darłowo.

Wnioskodawca:

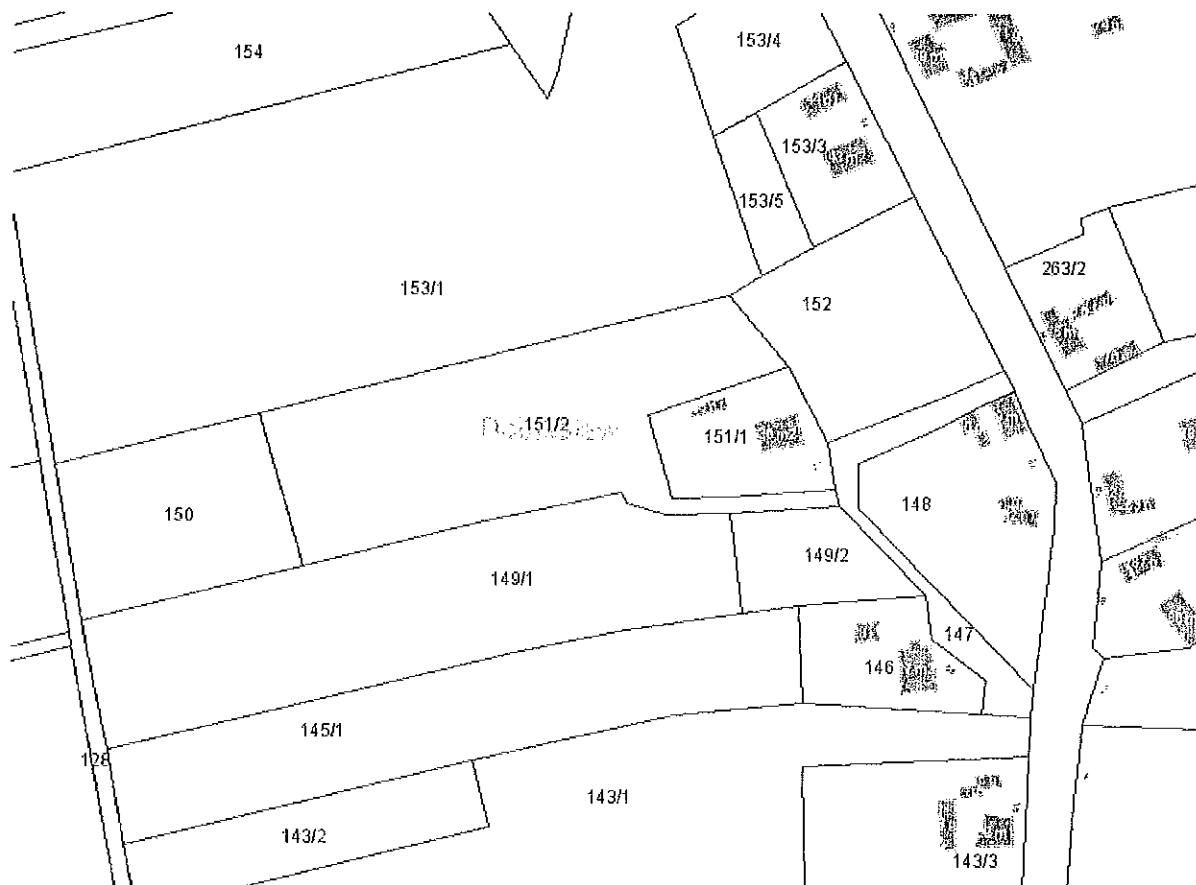
Z up. WÓJTA
mgr inż. Radosław Górzewski
Kastelna Wójska Gminy Darłowo

x-px - Jacek Podemny

Uzasadnienie

Wójt Gminy Dałowo postanowił na wniosek Państwa Józefa i Grażyny Tabaczyk przedłożyć pod obrady Rady Gminy Dałowo procedurę uruchomienia wydzierżawienia w drodze bezprzetargowej na okres dnia 30.09.2017 r. części działki oznaczonej numerem geodezyjnym 151/2 o pow. 0,45 ha położonej w obrębie ewidencyjnym Dobiesław, gmina Dałowo, stanowiącej własność Gminy Dałowo, na rzecz dotychczasowego dzierżawcy.

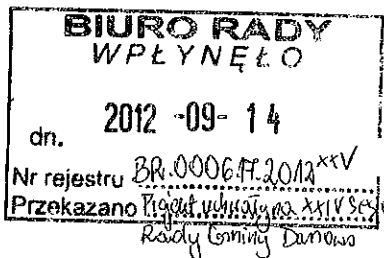
Dzierżawa przedmiotowej działki trwa od 01.10.2004 roku do 30.09.2012 r.. Zgodnie z obowiązującym miejscowym planem zagospodarowania przestrzennego działka przeznaczona jest pod teren produkcji rolnej oznaczona symbolem RO-I.



Inspektor mienia komunalnego

Sporządziła: Sylwia Głuszek-
Węglińska

INSPEKTOR
MIENIA KOMUNALNEGO
Sylwia Głuszek-Węglińska
mgr Sylwia Głuszek-Węglińska



Projekt DRUK NR 15/2012 XXV
z dnia 14 września 2012 r.
Zatwierdzony przez

**UCHWAŁA NR
RADY GMINY DARŁOWO**

z dnia 5 września 2012 r.

w sprawie wydzierżawienia nieruchomości stanowiącej własność Gminy Darłowo

Na podstawie art. 18 ust. 2 pkt 9 litera „a” ustawy z dnia 08 marca 1990 roku o samorządzie gminnym / tekst jednolity: Dz. U. z 2001 r. Nr 142, poz. 1591, z późn. zmianami /, art. 13 ust. 1 i art. 37 ust. 4 ustawy z dnia 21 sierpnia 1997 roku o gospodarce nieruchomościami / tekst jednolity: Dz. U. z 2010 r. Nr 102, poz. 651, z późn. zm. / w wykonaniu § 3 Uchwały Nr V/32/99 Rady Gminy Darłowo z dnia 24 lutego 1999 roku w sprawie określenia zasad nabywania, zbywania i obciążania nieruchomości gruntowych oraz wydzierżawiania lub najmu na okres dłuższy niż 3 lata, **RADA GMINY DARŁOWO** uchwala co następuje :

§ 1. Wyraża się zgodę na wydzierżawienie w trybie bezprzetargowym na okres do dnia 30.09.2015 r. części działki oznaczonej numerem geodezyjnym 25/1 o pow. 3,69 ha położonej w obrębie ewidencyjnym Kowalewice, gmina Darłowo, stanowiącej własność Gminy Darłowo, na rzecz dotychczasowego dzierżawcy.

§ 2. Wykonanie uchwały powierza się Wójtowi Gminy Darłowo

§ 3. Uchwała wchodzi w życie z dniem podjęcia i podlega ogłoszeniu na tablicy ogłoszeń Urzędu Gminy Darłowo.

Wnioskodawca:

Z up. WÓJTA
mgr inż. Radosław Gązowski
Wójt Gminy Darłowo

r.p.v. Jacek Podany

Uzasadnienie

Wójt Gminy Dałowo postanowił na wniosek Pana Leszka Nogi przedłożyć pod obrady Rady Gminy Dałowo procedurę uruchomienia wydzierżawienia w drodze bezprzetargowej na okres dnia 30.09.2015 r. części działki oznaczonej numerem geodezyjnym 25/1 o pow. 3,69 ha położonej w obrębie ewidencyjnym Kowalewice, gmina Dałowo, stanowiącej własność Gminy Dałowo, na rzecz dotychczasowego dzierżawcy.

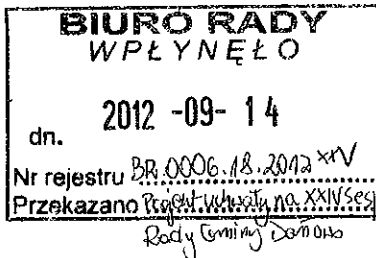
Dzierżawa przedmiotowej działki trwa od 13.02.2002 roku do 30.09.2012 r.. Zgodnie z obowiązującym miejscowym planem zagospodarowania przestrzennego działka przeznaczona jest pod teren produkcji rolnej oznaczona symbolem RO-1.



Inspektor mienia komunalnego

Sporządziła: Sylwia Gluszek-
Węglińska

**INSPEKTOR
MIENIA KOMUNALNEGO**
Sylwia Gluszek-Węglińska
mgr Sylwia Gluszek-Węglińska



Projekt **DRUK NR 16/2012^{XXV}**
z dnia 14 września 2012 r.
Zatwierdzony przez

**UCHWAŁA NR
RADY GMINY DARŁOWO**

z dnia 5 września 2012 r.

w sprawie wydzierżawienia nieruchomości stanowiącej własność Gminy Darłowo


Na podstawie art. 18 ust. 2 pkt 9 litera „a” ustawy z dnia 08 marca 1990 roku o samorządzie gminnym / tekst jednolity: Dz. U. z 2001 r. Nr 142, poz. 1591, z późn. zmianami /, art. 13 ust. 1 i art. 37 ust. 4 ustawy z dnia 21 sierpnia 1997 roku o gospodarce nieruchomościami / tekst jednolity: Dz. U. z 2010 r. Nr 102, poz. 651, z późn. zm. / w wykonaniu § 3 Uchwały Nr V/32/99 Rady Gminy Darłowo z dnia 24 lutego 1999 roku w sprawie określenia zasad nabywania, zbywania i obciążania nieruchomości gruntowych oraz wydzierżawiania lub najmu na okres dłuższy niż 3 lata, **RADA GMINY DARŁOWO** uchwała co następuje :

§ 1. Wyraża się zgodę na wydzierżawienie w trybie bezprzetargowym na okres do dnia 30.09.2017 r. działki oznaczonej numerem geodezyjnym 165 o pow. 4,0454 ha położonej w obrębie ewidencyjnym Kowalewice, gmina Darłowo, stanowiącej własność Gminy Darłowo, na rzecz dotychczasowego dzierżawcy.

§ 2. Wykonanie uchwały powierza się Wójtowi Gminy Darłowo

§ 3. Uchwała wchodzi w życie z dniem podjęcia i podlega ogłoszeniu na tablicy ogłoszeń Urzędu Gminy Darłowo.

Wnioskodawca:


Zup. WÓJTA
Andrzej Radosław Głazewski -
Zastępca Wójta Gminy Darłowo

x. p. Janusz Podany

Uzasadnienie

Wójt Gminy Darłowo postanowił na wniosek Pani Magdaleny Nogi przedłożyć pod obrady Rady Gminy Darłowo procedurę uruchomienia wydzierżawienia w drodze bezprzetargowej na okres do dnia 30.09.2017 r. działki oznaczonej numerem geodezyjnym 165 o pow. 4,0454 ha położonej w obrębie ewidencyjnym Kowalewice, gmina Darłowo, stanowiącej własność Gminy Darłowo, na rzecz dotychczasowego dzierżawcy.

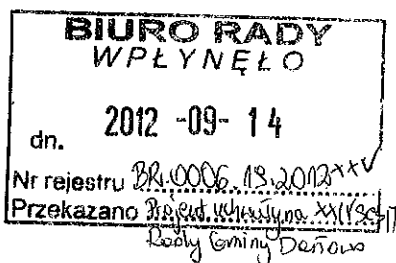
Dzierżawa przedmiotowej działki trwa od 25.11.2009 roku do 30.09.2012 r.. Zgodnie z obowiązującym miejscowym planem zagospodarowania przestrzennego działka częściowo przeznaczona jest pod tereny zabudowy mieszkaniowej, usług nieuciążliwych oraz produkcji rolnej o maksymalnym w.i.z. 0,75, oznaczona symbolem MU-1, a pozostała część przeznaczona jest pod teren produkcji rolnej oznaczona symbolem RO-1.



Inspektor mienia komunalnego

Sporządziła: Sylwia Głuszek-
Węglińska

INSPEKTOR
MIENIA KOMUNALNEGO
Sylwia Głuszek-Węglińska
mgr Sylwia Głuszek-Węglińska



Projekt

DRUK NR 17/2012 XXV

z dnia 14 września 2012 r.

Zatwierdzony przez

UCHWAŁA NR
RADY GMINY DARŁOWO

z dnia 7 września 2012 r.

w sprawie wydzierżawienia nieruchomości stanowiącej własność Gminy Darłowo

Na podstawie art. 18 ust. 2 pkt 9 litera „a” ustawy z dnia 08 marca 1990 roku o samorządzie gminnym / tekst jednolity: Dz. U. z 2001 r. Nr 142, poz. 1591, z późn. zmianami /, art. 13 ust. 1 i art. 37 ust. 4 ustawy z dnia 21 sierpnia 1997 roku o gospodarce nieruchomościami / tekst jednolity: Dz. U. z 2010 r. Nr 102, poz. 651, z późn. zm. / w wykonaniu § 3 Uchwały Nr V/32/99 Rady Gminy Darłowo z dnia 24 lutego 1999 roku w sprawie określenia zasad nabywania, zbywania i obciążania nieruchomości gruntowych oraz wydzierżawiania lub najmu na okres dłuższy niż 3 lata, **RADA GMINY DARŁOWO** uchwała co następuje :

§ 1. Wyraża się zgodę na wydzierżawienie w trybie bezprzetargowym na okres do dnia 30.09.2018 r. działki oznaczonej numerem geodezyjnym 487/22 o pow. 0,0349 ha położonej w obrębie ewidencyjnym Wiekowice, gmina Darłowo, stanowiącej własność Gminy Darłowo, na rzecz dotychczasowego dzierżawcy.

§ 2. Wykonanie uchwały powierza się Wójtowi Gminy Darłowo

§ 3. Uchwała wchodzi w życie z dniem podjęcia i podlega ogłoszeniu na tablicy ogłoszeń Urzędu Gminy Darłowo.

Wnioskodawca:

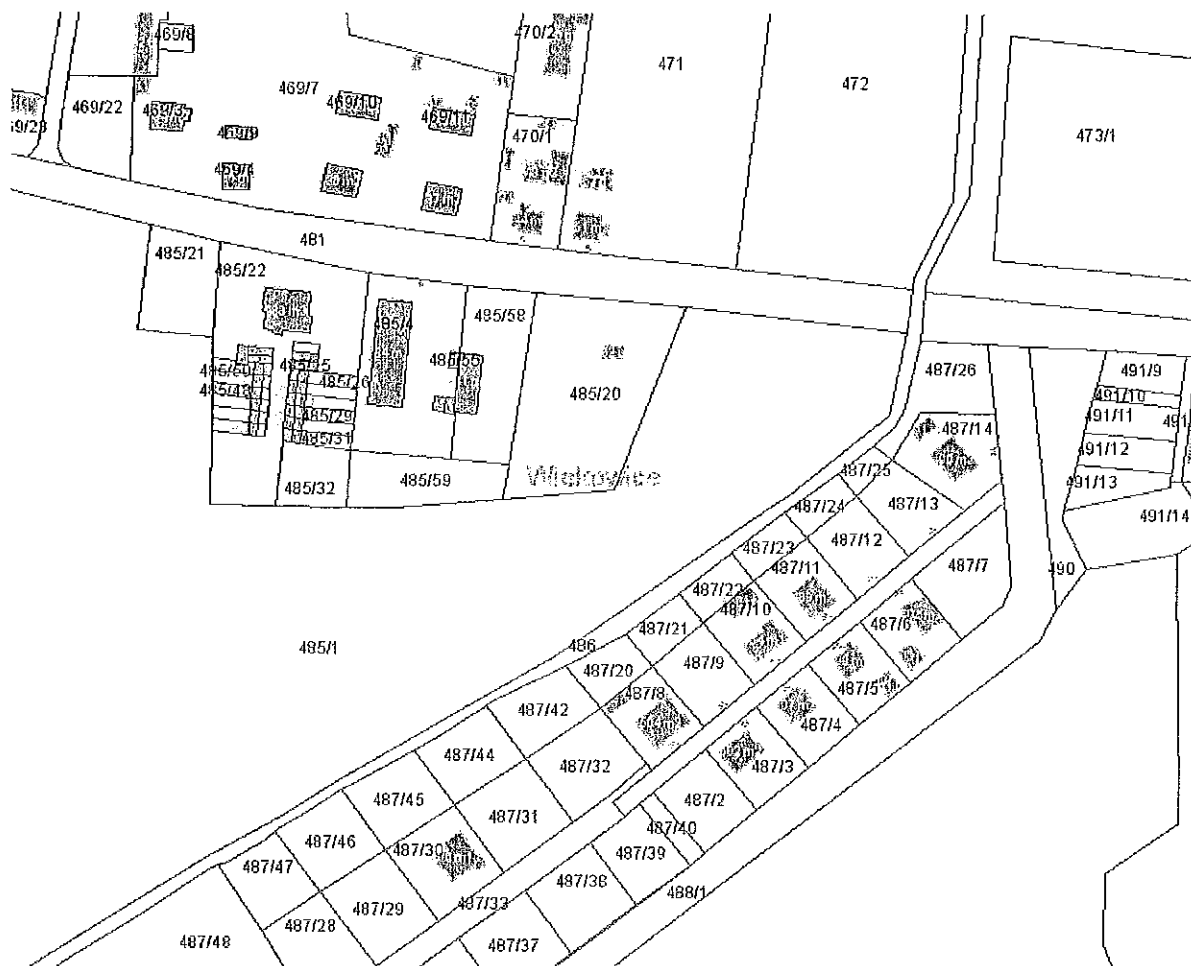
Z up. WÓJTA
mgr inż. Radosław Głazewski
Wiceprez Wójta Gminy Darłowo

r.p.i. - Jacek P. ...

Uzasadnienie

Wójt Gminy Darłowo postanowił na wniosek Państwa ~~Józefa i Grażyny Tabaczyk~~ ^{Josceli Bóg} przedłożyć pod obrady Rady Gminy Darłowo procedurę uruchomienia wydzierżawienia w drodze bezprzetargowej na okres dnia 30.09.2018 r. działki oznaczonej numerem geodezyjnym 487/22 o pow. 0,0349 ha położonej w obrębie ewidencyjnym Wiekowice, gmina Darłowo, stanowiącej własność Gminy Darłowo, na rzecz dotychczasowego dzierżawcy.

Dzierżawa przedmiotowej działki trwa od 10.08.2007 roku do 30.09.2012 r.. Zgodnie z obowiązującym miejscowym planem zagospodarowania przestrzennego działka przeznaczona jest jako teren zieleni oznaczona symbolem ZP.



Inspektor mienia komunalnego

Sporządziła: Sylwia Głuszek-
Węglińska

INSPEKTOR
MIENIA KOMUNALNEGO
mgr Sylwia Głuszek-Węglińska

Uzasadnienie

Wójt Gminy Darłowo postanowił na wniosek Pana Leszka Bąka przedłożyć pod obrady Rady Gminy Darłowo procedurę uruchomienia wydzierżawienia w drodze bezprzetargowej na okres dnia 30.09.2018 r. działki oznaczonej numerem geodezyjnym 487/22 o pow. 0,0349 ha położonej w obrębie ewidencyjnym Wiekowice, gmina Darłowo, stanowiącej własność Gminy Darłowo, na rzecz dotychczasowego dzierżawcy.

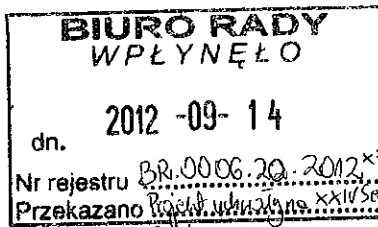
Dzierżawa przedmiotowej działki trwa od 10.08.2007 roku do 30.09.2012 r.. Zgodnie z obowiązującym miejscowym planem zagospodarowania przestrzennego działka przeznaczona jest jako teren zieleni oznaczona symbolem ZP.



Inspektor mienia komunalnego

Sporządziła: Sylwia Głuszek-
Węglińska

Sylwia Głuszek-Węglińska



Projekt

DRUK NR 18/2012^{XXIV}

z dnia 14 września 2012 r.

Zatwierdzony przez

UCHWAŁA NR
RADY GMINY DARŁOWO

z dnia 14 września 2012 r.

w sprawie wydzierżawienia nieruchomości stanowiącej własność Gminy Darłowo

Na podstawie art. 18 ust. 2 pkt 9 litera „a” ustawy z dnia 08 marca 1990 roku o samorządzie gminnym / tekst jednolity: Dz. U. z 2001 r. Nr 142, poz. 1591, z późn. zmianami /, art. 13 ust. 1 i art. 37 ust. 4 ustawy z dnia 21 sierpnia 1997 roku o gospodarce nieruchomościami / tekst jednolity: Dz. U. z 2010 r. Nr 102, poz. 651, z późn. zm. / w wykonaniu § 3 Uchwały Nr V/32/99 Rady Gminy Darłowo z dnia 24 lutego 1999 roku w sprawie określenia zasad nabywania, zbywania i obciążania nieruchomości gruntowych oraz wydzierżawiania lub najmu na okres dłuższy niż 3 lata, RADA GMINY DARŁOWO uchwala co następuje :

§ 1. Wyraża się zgodę na wydzierżawienie w trybie bezprzetargowym na okres do dnia 30.09.2017 r. części działki oznaczonej numerem geodezyjnym 485/59 o pow. 0,04 ha położonej w obrębie ewidencyjnym Wiekowice, gmina Darłowo, stanowiącej własność Gminy Darłowo, na rzecz dotychczasowego dzierżawcy.

§ 2. Wykonanie uchwały powierza się Wójtowi Gminy Darłowo

§ 3. Uchwała wchodzi w życie z dniem podjęcia i podlega ogłoszeniu na tablicy ogłoszeń Urzędu Gminy Darłowo.

Wnioskodawca:

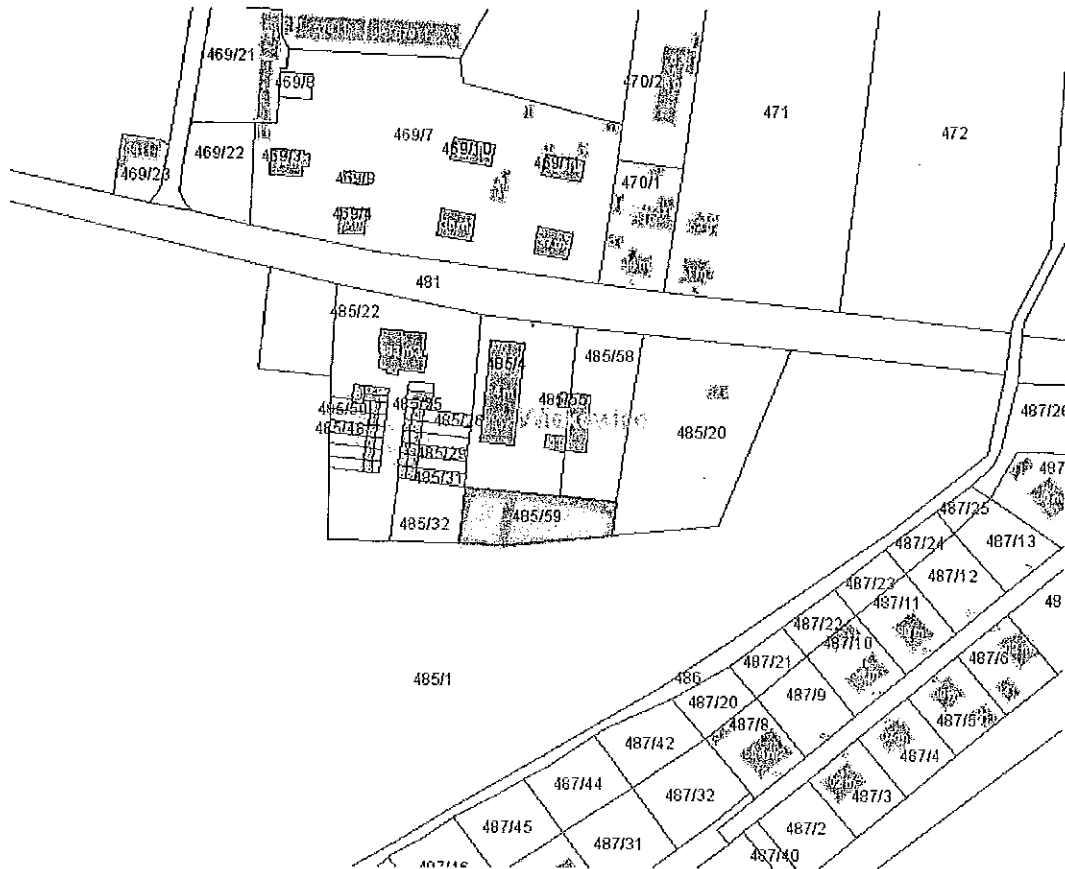
Z up. WÓJTA
mgr inż. Radosław Gładzowski
Zastępca Wójta Gminy Darłowo

r-pw Jolanta Podgórnay

Uzasadnienie

Wójt Gminy Dałowo postanowił na wniosek Pana Leszka Nogi przedłożyć pod obrady Rady Gminy Dałowo procedurę uruchomienia wydzierżawienia w drodze bezprzetargowej na okres do dnia 30.09.2017 r. części działki oznaczonej numerem geodezyjnym 485/59 o pow. 0,04 ha położonej w obrębie ewidencyjnym Wiekowice, gmina Dałowo, stanowiącej własność Gminy Dałowo, na rzecz dotychczasowego dzierżawcy.

Dzierżawa przedmiotowej działki trwa od 10.10.2002 roku do 30.09.2012 r.. Zgodnie z obowiązującym miejscowym planem zagospodarowania przestrzennego działka przeznaczona jest pod teren zabudowy mieszkaniowej, usług nieuciążliwych oraz produkcji rolnej o maksymalnym w.i.z. 0,75 oznaczony symbolem MU-I.



Inspektor mienia komunalnego

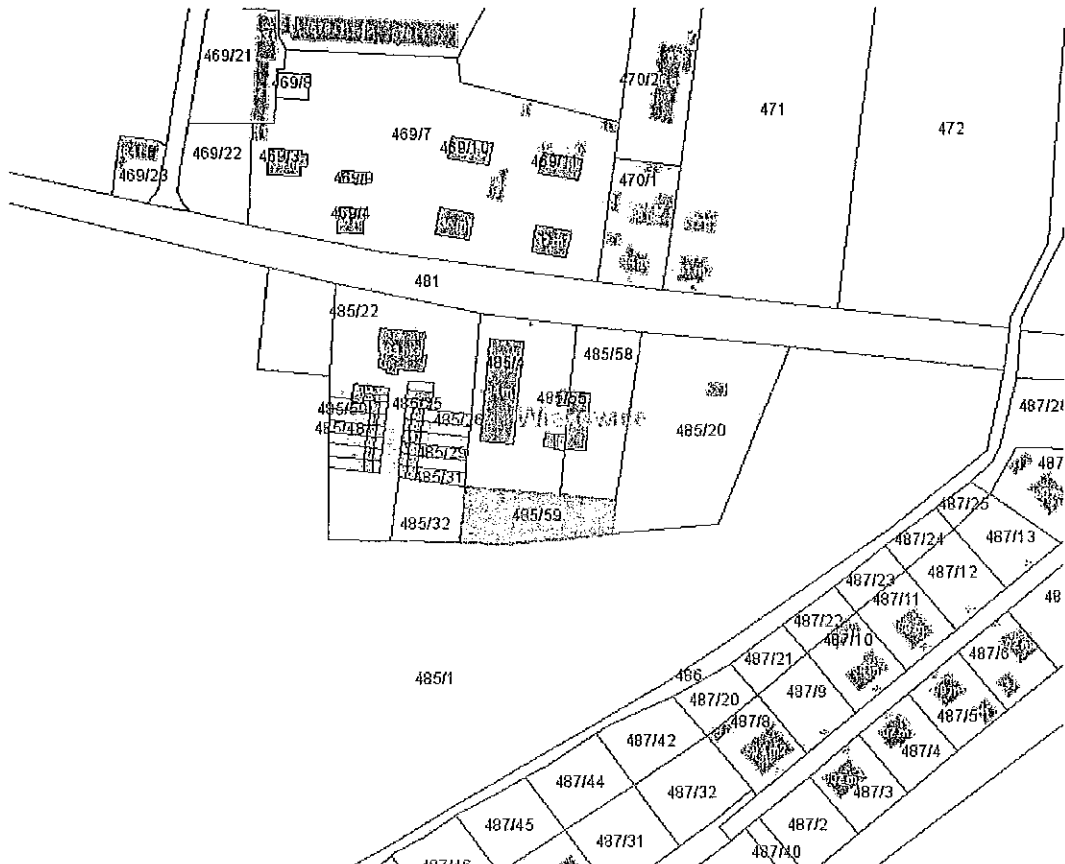
Sporządziła: Sylwia Głuszek-

Węglińska
INSPEKTOR
MIENIA KOMUNALNEGO
mgr Sylwia Głuszek Węglińska

Uzasadnienie

Wójt Gminy Dałowo postanowił na wniosek Pana Stanisława Gilete przedłożyć pod obrady Rady Gminy Dałowo procedurę uruchomienia wydzierżawienia w drodze bezprzetargowej na okres do dnia 30.09.2017 r. części działki oznaczonej numerem geodezyjnym 485/59 o pow. 0,04 ha położonej w obrębie ewidencyjnym Wiekowice, gmina Dałowo, stanowiącej własność Gminy Dałowo, na rzecz dotychczasowego dzierżawcy.

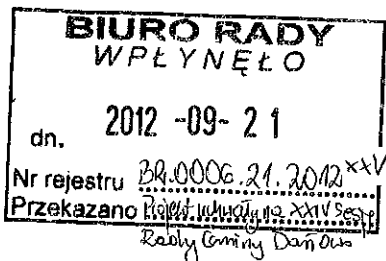
Dzierżawa przedmiotowej działki trwa od 10.10.2002 roku do 30.09.2012 r. Zgodnie z obowiązującym miejscowym planem zagospodarowania przestrzennego działka przeznaczona jest pod teren zabudowy mieszkaniowej, usług nieuciążliwych oraz produkcji rolnej o maksymalnym w.i.z. 0,75 oznaczony symbolem MU-1.



Inspektor mienia komunalnego

Sporządziła: Sylwia Głuszek-
Węglińska

Głuszek-Węglińska



Projekt

DRUK NA 19/2012 HW

z dnia 20 września 2012 r.

Zatwierdzony przez

UCHWAŁA NR
RADY GMINY DARŁOWO

z dnia 20 września 2012 r.

w sprawie wydzierżawienia nieruchomości stanowiącej własność Gminy Darłowo

Na podstawie art. 18 ust. 2 pkt 9 litera „a” ustawy z dnia 08 marca 1990 roku o samorządzie gminnym / tekst jednolity: Dz. U. z 2001 r. Nr 142, poz. 1591, z późn. zmianami /, art. 13 ust. 1 i art. 37 ust. 4 ustawy z dnia 21 sierpnia 1997 roku o gospodarce nieruchomościami / tekst jednolity: Dz. U. z 2010 r. Nr 102, poz. 651, z późn. zm. / w wykonaniu § 3 Uchwały Nr V/32/99 Rady Gminy Darłowo z dnia 24 lutego 1999 roku w sprawie określenia zasad nabywania, zbywania i obciążania nieruchomości gruntowych oraz wydzierżawiania lub najmu na okres dłuższy niż 3 lata, RADA GMINY DARŁOWO uchwala co następuje :

§ 1. Wyraża się zgodę na wydzierżawienie w trybie bezprzetargowym na okres do dnia 30.09.2017 r. część działki oznaczonej numerem geodezyjnym 90 o pow. 1,38 ha położonej w obrębie ewidencyjnym Kowalewice, gmina Darłowo, stanowiącej własność Gminy Darłowo, na rzecz dotychczasowego dzierżawcy.

§ 2. Wykonanie uchwały powierza się Wójtowi Gminy Darłowo

§ 3. Uchwała wchodzi w życie z dniem podjęcia i podlega ogłoszeniu na tablicy ogłoszeń Urzędu Gminy Darłowo.

Wnioskodawca:

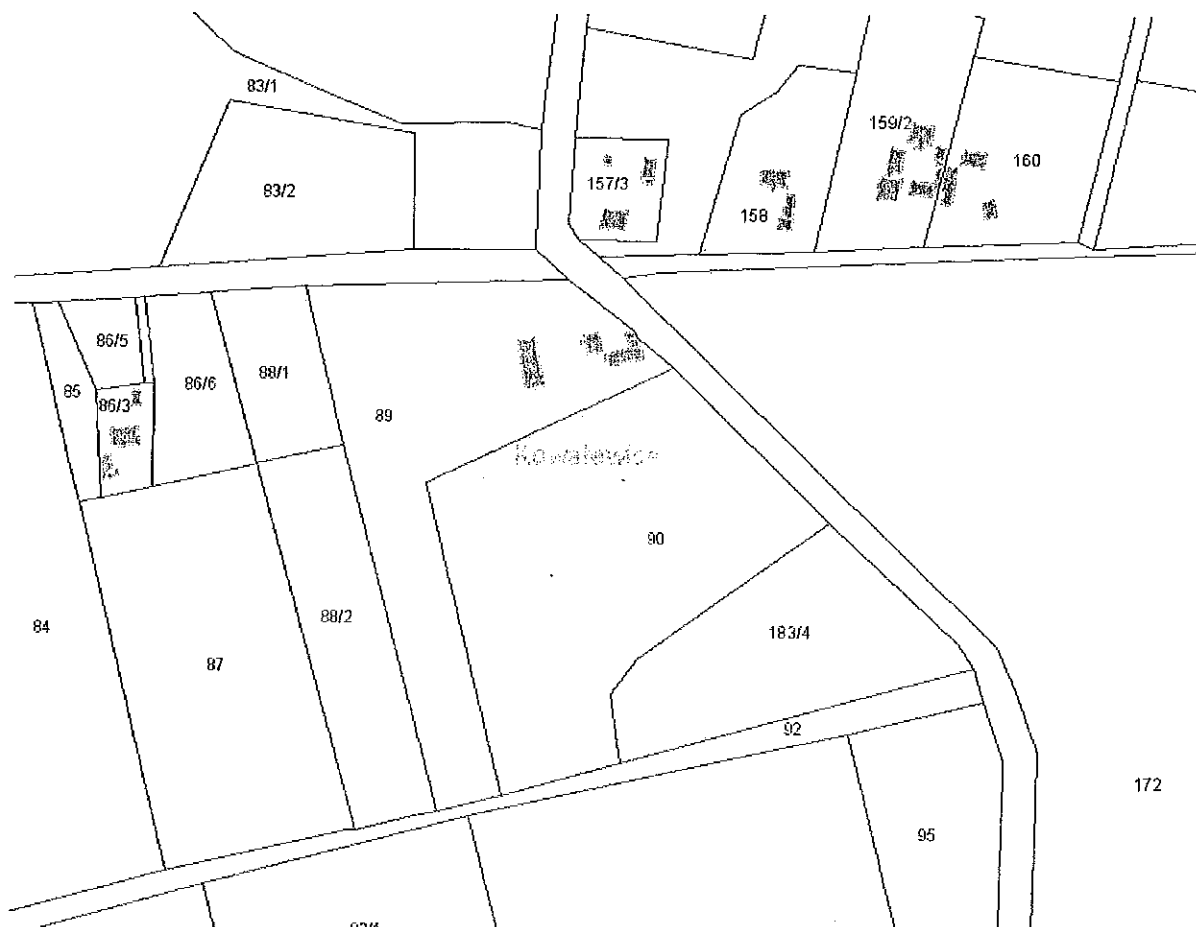
WÓJT GMINY DARŁOWO
mgr inż. Franciszek Kijpracz

RADCA PRAWNY
mgr Artur Madela

Uzasadnienie

Wójt Gminy Dałowo postanowił na wniosek Pani Bogumiły Szulczyk przedłożyć pod obrady Rady Gminy Dałowo procedurę uruchomienia wydzierżawienia w drodze bezprzetargowej na okres do dnia 30.09.2017 r. część działki oznaczonej numerem geodezyjnym 90 o pow. 1,38 ha położonej w obrębie ewidencyjnym Kowalewice, gmina Dałowo, stanowiącej własność Gminy Dałowo, na rzecz dotychczasowego dzierżawcy.

Dzierżawa przedmiotowej działki trwa od 23.05.2005 roku do 30.09.2012 r.. Zgodnie z obowiązującym miejscowym planem zagospodarowania przestrzennego działka przeznaczona jest pod tereny zabudowy mieszkaniowej, usług nieuciążliwych oraz produkcji rolnej o maksymalnym w.i.z. 0,75, oznaczona symbolem MU-1.



Inspektor mienia komunalnego

Sporządziła: Sylwia Głuszek-
Węglińska

Sylwia Głuszek-Węglińska

Projekt

DRUK NR 20/2012^{xxv}

z dnia 20 września 2012 r.

Zatwierdzony przez

**BIURO RADY
WPLYNĘŁO**

dn. 2012 -09- 21

Nr rejestru BR.0006.22.2012^{xxv}

Przekazano Projekt uchwały^{xxv} 581
Rady Gminy Darłowo

UCHWAŁA NR
RADY GMINY DARŁOWO

z dnia 20 września 2012 r.

w sprawie wydzierżawienia nieruchomości stanowiącej własność Gminy Darłowo

Na podstawie art. 18 ust. 2 pkt 9 litera „a” ustawy z dnia 08 marca 1990 roku o samorządzie gminnym / tekst jednolity: Dz. U. z 2001 r. Nr 142, poz. 1591, z późn. zmianami /, art. 13 ust. 1 i art. 37 ust. 4 ustawy z dnia 21 sierpnia 1997 roku o gospodarce nieruchomościami / tekst jednolity: Dz. U. z 2010 r. Nr 102, poz. 651, z późn. zm. / RADA GMINY DARŁOWO uchwała co następuje :

§ 1. Wyraża się zgodę na wydzierżawienie w trybie bezprzetargowym na okres od 01.11.2012 roku do dnia 30.09.2020 r. działkę zabudowaną budynkami o powierzchni zabudowy 77 m² oznaczoną numerem geodezyjnym 279 o powierzchni 400 m² położonej w obrębie ewidencyjnym Dobiesław, gmina Darłowo, stanowiącej własność Gminy Darłowo.

§ 2. Wykonanie uchwały powierza się Wójtowi Gminy Darłowo

§ 3. Uchwała wchodzi w życie z dniem podjęcia i podlega ogłoszeniu na tablicy ogłoszeń Urzędu Gminy Darłowo.

Wnioskodawca:

WÓJTA GMINY DARŁOWO
mgr Andrzej Franciszek Kupracz

RADCA PRAWNY
mgr Artur Madela
SK. 141/52

Uzasadnienie

Wójt Gminy Darłowo postanowił na wniosek Polskiego Związku Hodowców Gołębi Poczтовых Oddział Darłowski-Sławiński Sekcja Dobiesław przedłożyć pod obrady Rady Gminy Darłowo procedurę uruchomienia w trybie bezprzetargowym na okres od 01.11.2012 roku do dnia 30.09.2020 r. działkę zabudowaną budynkami o powierzchni zabudowy 77 m², oznaczoną numerem geodezyjnym 279o powierzchni 400 m² w obrębie ewidencyjnym Dobiesław, gmina Darłowo, stanowiącej własność Gminy Darłowo.

Inspektor mienia komunalnego

Sporządziła: Sylwia Głuszek-

Węglińska
INSPEKTOR
MIENIA KOMUNALNEGO
Głuszek-Węglińska
mgr Sylwia Głuszek-Węglińska