

Wójt Gminy Darłowo

Darłowo, dnia 15 kwietnia 2015r.



Pan Grzegorz Hejno
Przewodniczący
Rady Gminy Darłowo


WNIOSEK

O WPROWADZENIE UCHWAŁ DO PORZĄDKU OBRAD SESJI

Na podstawie art. 20 ust. 5 ustawy z dnia 8 marca 1990r. o samorządzie gminnym (Dz. U z 2013r. poz. 594, z późn. zm.) wnoszę o umieszczenie w porządku obrad najbliższej sesji Rady Gminy Darłowo następujących projektów uchwał, które przekazuję w załączeniu:

1. Projekt uchwały w sprawie zmian w budżecie Gminy Darłowo na 2015 rok
2. Projekt uchwały w sprawie zmiany uchwały Nr V.45.2015 Rady Gminy Darłowo z dnia 27 lutego 2015 roku w sprawie zamiaru utworzenia Zespołu Szkół Nr 3 w Dąbkach
3. Projekt uchwały w sprawie uchylenia uchwały nr IX/107/92 Rady Gminy Darłowo z dnia 8 maja 1992 roku w sprawie ustalenia opłat za dzierżawę gruntów stanowiących własność Gminy Darłowo przeznaczonych na cele rolne
4. Projekt uchwały w sprawie uchylenia uchwały nr VI/65/2007 Rady Gminy Darłowo z dnia 27 kwietnia 2007 roku w sprawie sprzedaży na własność nieruchomości stanowiącej własność Gminy Darłowo
5. Projekt uchwały w sprawie nabycia nieruchomości
6. Projekt uchwały w sprawie nabycia nieruchomości
7. Projekt uchwały w sprawie nabycia nieruchomości
8. Projekt uchwały w sprawie sprzedaży nieruchomości stanowiącej własność Gminy Darłowo
9. Projekt uchwały w sprawie sprzedaży nieruchomości stanowiącej własność Gminy Darłowo
10. Projekt uchwały w sprawie sprzedaży nieruchomości stanowiących własność Gminy Darłowo
11. Projekt uchwały w sprawie sprzedaży nieruchomości stanowiących własność Gminy Darłowo
12. Projekt uchwały w sprawie wydzierżawienia nieruchomości stanowiącej własność Gminy Darłowo
13. Projekt uchwały w sprawie wydzierżawienia nieruchomości stanowiących własność Gminy Darłowo

WÓJT GMINY DARŁOWO
mgr inż. Radosław Głazewski



Uchwała Nr2015
Rady Gminy Darłowo
z dnia 2015 r

w sprawie zmian w budżecie Gminy Darłowo na 2015 rok

Na podstawie art. 18 ust. 2 pkt 4 ustawy z dnia 8 marca 1990 r. o samorządzie gminnym (tekst jednolity: Dz. U. z 2013 r., poz. 594,) oraz art. 211 ust. 4 i art. 212 ustawy z dnia 27 sierpnia 2009 r. o finansach publicznych (Dz. U. z 2013 r. poz. 885, 938, 1646, z 2014 r. poz. 379, 911, 1146, 1626, 1877), po wysłuchaniu Komisji Gospodarki Gminnej Finansów i Budżetu – Rada Gminy Darłowo uchwała co następuje:

§ 1.

Zwiększyć dochody Gminy Darłowo o kwotę	214 000,00 zł
- Dz. 700, rozdz. 70005 § 0970	126 700,00 zł
z tytułu służebności gruntów	
- Dz. 801, rozdz. 80101 § 0970	83 140,00 zł
- Dz. 801, rozdz. 80103 § 0970	4 160,00 zł
z tytułu dochodów różnych w dziale oświata	

§ 2.

Dokonać zwiększenia wydatków w budżecie gminy na 2015 rok zgodnie z załącznikiem Nr 1 do niniejszej uchwały.

§ 3.

Dokonać przeniesienia wydatków w budżecie gminy na 2015 rok zgodnie z załącznikiem Nr 2 do niniejszej uchwały.

§ 4.

Budżet po dokonanych zmianach zamyka się następującymi kwotami:

1) Dochody	47 745 362,10 zł
w tym: zadania zlecone	2 650 629,10 zł
2) Wydatki	44 347 895,10 zł
w tym: zadania zlecone	2 650 629,10 zł
3) Nadwyżka w kwocie	3 397 467,00 zł
którą przeznacza się na spłatę wcześniej zaciągniętych pożyczek i kredytów	

§ 5.

Wykonanie uchwały powierza się Wójtowi Gminy Darłowo.

§ 6.

Uchwała wchodzi w życie z dniem podjęcia i podlega ogłoszeniu w Dzienniku Urzędowym Województwa zachodniopomorskiego.

WNIOSKODAWCA

WÓJT GMINY DARŁOWO
mgr inż. Andrzej Chwałowski

ADWOKAT PRAWNY
mgr Małgorzata Ejsmont

Załącznik Nr 1
do Uchwały Nr2015
Rady Gminy Darłowo
z dnia 2015r

Zwiększenie wydatków

Dz	Rozdz.	§	Treść	Zwiększenia
600			Transport i łączność	44 000,00
	60095		<i>Pozostała działalność</i>	44 000,00
		6060	Zakupy inwestycyjne jst	44 000,00
750			Administracja publiczna	16 000,00
	75023		<i>Urzędy gmin</i>	16 000,00
		6050	Wydatki inwestycyjne jst	11 000,00
		6060	Zakupy inwestycyjne jst	5 000,00
801			Oświata i wychowanie	154 000,00
	80101		<i>Szkoły Podstawowe</i>	154 000,00
		4270	Zakup usług remontowych	50 000,00
		6050	Wydatki inwestycyjne jst	104 000,00
			OGÓLEM	214 000,00

WOJTY GMINY DARŁOWO
mgr inż. Radosław Grzeński

Załącznik Nr 2
do Uchwały Nr
Rady Gminy Darłowo
z dnia.....

Przeniesienie wydatków

Dz.	Rozdz.	§	Treść	Zmniejszenia	Zwiększenia
700			Gospodarka mieszkaniowa	161 000,00	161 000,00
	70005		Gospodarka gruntami i nieruchomościami	161 000,00	161 000,00
		4270	Zakup usług remontowych	156 000,00	
		4300	Zakup usług pozostałych	5 000,00	
		6050	Wydatki inwestycyjne jst		161 000,00
921			Kultura i ochrona dziedzictwa narodowego	10 000,00	10 544,76
	92109		<i>Domy i ośrodki kultury, świetlice i kluby</i>	<i>10 000,00</i>	<i>10 000,00</i>
		4010	Wynagrodzenia osobowe pracowników	10 000,00	
		6050	Wydatki inwestycyjne jst		10 000,00
	92195		<i>Pozostała działalność</i>		<i>544,76</i>
		4210	Zakup materiałów i wyposażenia		544,76
926			Kultura fizyczna	544,76	
	92695		<i>Pozostała działalność</i>	<i>544,76</i>	
		4210	Zakup materiałów i wyposażenia	544,76	
			OGÓLEM	171 544,76	171 544,76

WÓJT GMINY DARŁOWO
mgr inż. Radosław Grzędowski

UZASADNIENIE


do projektu zmian w budżecie Gminy Darłowo na 2015 rok

Zwiększyć dochody Gminy Darłowo o kwotę	214 000,00 zł	
- z tytułu służebności gruntów (tereny pod wiatrakami)		126 700,00 zł
- z tytułu zwrotu nadpłaconej dotacji dla szkół społecznych oraz zwrot kosztów za dzieci z innych gmin uczęszczających do oddziałów przedszkolnych na terenie naszej gminy		87 300,00 zł
Zwiększyć wydatki o kwotę	214 000,00 zł	
- na zadania pn. „Zakup i montaż wiat przystankowych wraz z pracami towarzyszącymi na terenie gminy Darłowo”		44 000,00 zł
- na zadanie pn. „Budowa mikroinstalacji wytwarzających energię elektryczną w budynku Urzędu Gminy Darłowo” (projekt)		11 000,00 zł
- zakup projektora WiFi z uchwytem (wyposażenie Sali konferencyjnej w Urzędzie Gminy Darłowo)		5 000,00 zł
- na zadanie pn. „ Budowa mikroinstalacji wytwarzających energię elektryczną w budynku szkolnym w Dąbkach”		104 000,00 zł
- remont budynków szkolnych (przystosowanie pomieszczeń w związku z tworzeniem przedszkoli w szkołach)		50 000,00 zł

Dokonać przeniesienia wydatków

- z remontu budynku ośrodka zdrowia na zadanie inwestycyjne pn. „Adaptacja części pomieszczeń Ośrodka Zdrowia” 161 000,00 zł,
- na zadanie inwestycyjne pn. „Zmiana systemu ogrzewania w budynku świetlicy w Bobolinie” 10 000,00 zł
- w ramach środków sołectkich dokonuje się zmiany klasyfikacji wydatków sołectwa Zielnowo na kwotę 544,76 zł,

WÓJT GMINY DARŁOWO
mgr inż. Radosław Grzegowski



Uchwała Nr _____
Rady Gminy Darłowo
z dnia _____

**w sprawie zmiany uchwały Nr V.45.2015 Rady Gminy Darłowo z dnia 27 lutego 2015 r.
w sprawie zamiaru utworzenia Zespołu Szkół Nr 3 w Dąbkach.**

Na podstawie art. 62 ust. 1 i 3, w związku z art. 5c pkt 1 i art. 58 ust. 1 i 2 ustawy z dnia 7 września 1991 r. o systemie oświaty (Dz. U. z 2004 r. Nr 256, poz. 2572, z późn. zm.) oraz art. 18 ust. 2 pkt 9 lit. h ustawy z dnia 8 marca 1990 r. o samorządzie gminnym (Dz. U. z 2013 r. poz. 594, z późn. zm.) **Rada Gminy Darłowo uchwala, co następuje:**

§ 1.

Załącznik do uchwały Nr V.45.2015 Rady Gminy Darłowo z dnia 27 lutego 2015 r. w sprawie zamiaru utworzenia Zespołu Szkół Nr 3 w Dąbkach otrzymuje brzmienie jak w załączniku do niniejszej uchwały.

§ 2.

Wykonanie uchwały powierza się Wójtowi Gminy Darłowo.

§ 3.

Uchwała wchodzi w życie z dniem podjęcia.

Wnioskodawca:

WÓJT GMINY DARŁOWO

mgr inż. Radosław Głazewski

**Zaopiniowano pod względem
formalno - prawnym**

data 14.04.2015.....

podpisRADCA PRAWNY..


Mariusz Niegoda

Załącznik do uchwały Nr _____
Rady Gminy Darłowo
z dnia _____

AKT ZAŁOŻYCIELSKI
Zespołu Szkół Nr 3 w Dąbkach

§ 1.

Zamierza się z dniem 1 września 2015 roku utworzyć Zespół Szkół Nr 3 w Dąbkach w skład którego wejdą:

- 1) Szkoła Podstawowa z Oddziałem Przedszkolnym im. Ratowników Morskich w Dąbkach,
- 2) Gimnazjum Nr 3 im. Ratowników Morskich w Dąbkach.

§ 2.

Siedziba Zespołu Szkół Nr 3 znajduje się w miejscowości Dąbki przy ul. Darłowskiej 6.

§ 3.

Zasięg terytorialny (obwód) szkół wchodzących w skład Zespołu Szkół Nr 3 w Dąbkach obejmować będzie:


Lp.	Nazwa szkoły	Miejscowości wchodzące w skład obwodu
1.	Szkoła Podstawowa z Oddziałem Przedszkolnym im. Ratowników Morskich w Dąbkach	Dąbki, Dąbkowice, Gleźnowo, Gleźnówko, Bukowo Morskie, Leśnica, Bobolin, Żukowo Morskie, Słowino, Słowinko, Domasławice, Zagórzyn, Darłowiec, Rózkowo, Rusko, Dobiesław, Wiekowo, Wiekowice, Jeżyczki, Jeżyce, Boryszewo, Kępka, Czarnolas, Gorzyca, Nowy Kraków, Porzecze, Pęciszewko.
2.	Gimnazjum Nr 3 im. Ratowników Morskich w Dąbkach	Dąbki, Dąbkowice, Gleźnowo, Gleźnówko, Bukowo Morskie, Leśnica, Bobolin, Żukowo Morskie, Słowino, Słowinko, Domasławice, Zagórzyn, Darłowiec, Rózkowo, Rusko, Dobiesław, Wiekowo, Wiekowice, Jeżyczki, Jeżyce, Boryszewo, Kępka, Czarnolas, Gorzyca, Nowy Kraków, Porzecze, Pęciszewko.

Uzasadnienie

1. Zmiana uchwały w sprawie zamiaru utworzenia Zespołu Szkół Nr 3 w Dąbkach z dniem 1 września 2015 r. w części dot. Aktu Założycielskiego Zespołu Szkół Nr 3 w Dąbkach podyktowana jest zamiarem zmiany obwodu Szkoły Podstawowej im. Ratowników Morskich w Dąbkach w związku z zamiarem likwidacji Publicznej Szkoły Podstawowej im. kpt. Kazimierza Filipowicza ps. „Kord” w Jeżyczkach z dniem 31 sierpnia 2015 r. Uczniom z obwodu likwidowanej Publicznej Szkoły Podstawowej w Jeżyczkach zapewniono możliwość kontynuowania nauki w publicznej Szkole Podstawowej im. Ratowników Morskich w Dąbkach co wiąże się z dopisaniem miejscowości: Jeżyczki, Jeżyce, Boryszewo, Kępka, Czarnolas, Gorzyca, Nowy Kraków, Porzecze, Pęciszewko.
2. W Gimnazjum Nr 3 im. Ratowników Morskich dopisano miejscowość Gorzyca – znajduje się w obwodzie w/w Gimnazjum - zgodnie z uchwałą Nr XX/169/2012 Rady Gminy Darłowo z dnia 30 maja 2012 r.

W związku z proponowanymi zmianami projekt Aktu Założycielskiego stanowiący załącznik do uchwały określa w całości obwód zamierzonego utworzenia Zespołu Szkół w Dąbkach.

WÓJT GMINY DARŁOWO
mgr inż. Przemysław Głazewski



UCHWAŁA NR
RADY GMINY DARŁOWO

Przekazano z dnia 2015 r.

w sprawie uchylenia uchwały nr IX/107/92 Rady Gminy Darłowo z dnia 8 maja 1992 roku w sprawie ustalenia opłat za dzierżawę gruntów stanowiących własność Gminy Darłowo przeznaczonych na cele rolne

Na podstawie art. 18 ust. 2 pkt 9 lit. a ustawy z dnia 8 marca 1990 r. o samorządzie gminnym (Dz. U. z 2013 r. poz. 594, 645, 1318, z 2014 r. poz. 379, 1072)

Rada Gminy Darłowo uchwała, co następuje:

- § 1. Uchyla się uchwałę nr IX/107/92 Rady Gminy Darłowo z dnia 8 maja 1992 roku w sprawie ustalenia opłat za dzierżawę gruntów stanowiących własność Gminy Darłowo przeznaczonych na cele rolne.
- § 2. Wykonanie uchwały powierza się Wójtowi Gminy Darłowo.
- § 3. Uchwała wchodzi w życie z dniem podjęcia.

Wnioskodawca:

WÓJT GMINY DARŁOWO
mgr inż. Andrzej Głazewski

Zaopiniowano pod względem formalno - prawnym

data 13.04.2015

podpis RADCA PRAWNY

M. G.
Mariusz Macgoda

UZASADNIENIE

Wójt Gminy Darłowo postanowił przedłożyć pod obrady Rady Gminy Darłowo propozycję uchylecia uchwały nr IX/107/92 Rady Gminy Darłowo z dnia 8 maja 1992 roku w sprawie ustalenia opłat za dzierżawę gruntów stanowiących własność Gminy Darłowo przeznaczonych na cele rolne. Obecnie stawka czynszu za dzierżawione nieruchomości naliczany była zgodnie z przedmiotową uchwałą. Po uchyleniu uchwały zostanie przygotowane zarządzenie w sprawie ustalenia minimalnych stawek czynszu dzierżawnego na terenie Gminy Darłowo na cele rolne jak i na działalność pozarolniczą.

Inspektor Mienia Komunalnego

Sylwia Pieper
mar S Sylwia Pieper
Sporządziła: Sylwia Pieper

DRUK 6/2015^{VII}

WÓJTA GMINY DARŁOWO
dn. 2015-04-15
Nr rejestru BR.0006.G.2015^{VII}
Przekazano Rada Gminy Darłowo

UCHWAŁA NR
RADY GMINY DARŁOWO

z dnia 2015 r.

w sprawie uchylenia uchwały nr VI/65/2007 Rady Gminy Darłowo z dnia 27 kwietnia 2007 roku w sprawie sprzedaży na własność nieruchomości stanowiącej własność Gminy Darłowo

Na podstawie art. 18 ust. 2 pkt 9 lit. a ustawy z dnia 8 marca 1990 r. o samorządzie gminnym (Dz. U. z 2013 r. poz. 594, 645, 1318, z 2014 r. poz. 379, 1072)

Rada Gminy Darłowo uchwala, co następuje:

- § 1. Uchyla się uchwałę nr VI/65/2007 Rady Gminy Darłowo z dnia 27 kwietnia 2007 roku w sprawie sprzedaży na własność nieruchomości stanowiącej własność Gminy Darłowo.
- § 2. Wykonanie uchwały powierza się Wójtowi Gminy Darłowo.
- § 3. Uchwała wchodzi w życie z dniem podjęcia.

Wnioskodawca:

WÓJTA GMINY DARŁOWO
mgr inż. Rafał Głazowski

Zaopiniowano pod względem
formalno - prawnym

data 13.04.2015

podpis RADCA PRAWNY

Mariusz Nitecki

UZASADNIENIE

Wójt Gminy Darłowo po zapoznaniu się z otrzymanym wnioskiem postanowił przedłożyć pod obrady Rady Gminy Darłowo projekt uchalenia uchwały nr VI/65/2007 Rady Gminy Darłowo z dnia 27 kwietnia 2007 roku w sprawie sprzedaży na własność nieruchomości stanowiącej własność Gminy Darłowo. Uchwała dotyczy sprzedaży działki oznaczonej numerem geodezyjnym 87/6 o powierzchni 0,0538 ha, położonej w obrębie ewidencyjnym Barzowice, gmina Darłowo w trybie przetargu. Przedmiotowa nieruchomość sprzedana zostanie w drodze bezprzetargowej na rzecz właściciela działki przyległej oznaczonej numerem 86 celem poprawienia warunków jej zagospodarowania. Sprzedaż nastąpi na podstawie uchwały nr XXVI/314/2005 Rady Gminy Darłowo z dnia 30 listopada 2005 roku w sprawie sprzedaży na własność nieruchomości gruntowej stanowiącej własność Gminy Darłowo. Obecnie funkcjonowały dwie uchwały. W planie zagospodarowania przestrzennego działka przeznaczona jest pod teren zabudowy mieszkaniowej, usług nieuciążliwych oraz produkcji rolnej o maksymalnym w.i.z. 0,75 - oznaczony symbolem MU-1.



Inspektor Mienia Komunalnego
inspektor Mienia Komunalnego

Pieper
mgr Sylwia Pieper

Sporządziła: Sylwia Pieper

DRUK NR 7/2015 VII

UCHWAŁA NR
RADY GMINY DARŁOWO

z dnia 2015 r.

2015-04-15
dn.
Nr rejestru BR 006.7.2015 VII
Przekazano Rada Gminy Darłowo

w sprawie nabycia nieruchomości

Na podstawie art. 18 ust. 2 pkt 9 lit. a ustawy z dnia 8 marca 1990 r. o samorządzie gminnym (Dz. U. z 2013 r. poz. 594, 645, 1318, z 2014 r. poz. 379, 1072)

Rada Gminy Darłowo uchwala, co następuje:

§ 1. Wyraża się zgodę na odpłatne nabycie od osoby prawnej, po dokonaniu podziału geodezyjnego, części niezabudowanej nieruchomości oznaczonej numerem geodezyjnym 124/37 o powierzchni 0,4427 ha, położonej w obrębie ewidencyjnym Wicie w Gminie Darłowo.

§ 2. Wykonanie uchwały powierza się Wójtowi Gminy Darłowo.

§ 3. Uchwała wchodzi w życie z dniem podjęcia.

Wnioskodawca:

WÓJT GMINY DARŁOWO
mgr inż. Radosław Górecki

Uzasadnienie

Wójt Gminy postanowił przedłożyć pod obrady Rady Gminy Darłowo przejęcia po dokonaniu podziału geodezyjnego, części nieruchomości oznaczonej numerem geodezyjnym 124/37 o powierzchni 0,4427 ha, położonej w obrębie ewidencyjnym Wicie. Nabyta część nieruchomości o szerokości 2-3 m, przeznaczona zostanie na utworzenie ścieżki pomiędzy nieruchomościami ułatwiająca dostęp do plaży od ul. Wczasowej.



Inspektor Mienia Komunalnego
inspektor Mienia Komunalnego
Pieper
mgr Sylwia Pieper
Sporządziła: Sylwia Pieper

DRAUK NR 8/2015^{VII}

STANOWISKO PRADY
W PŁYNAŁO

dn. 2015-04-15

Nr rejestru BR.000G.8.2015^{VII}

Przekazano Radca Gminy Darłowo

UCHWAŁA NR
RADY GMINY DARŁOWO

z dnia 2015 r.

w sprawie nabycia nieruchomości

Na podstawie art. 18 ust. 2 pkt 9 lit. a ustawy z dnia 8 marca 1990 r. o samorządzie gminnym (Dz. U. z 2013 r. poz. 594, 645, 1318, z 2014 r. poz. 379, 1072)


Rada Gminy Darłowo uchwala, co następuje:

§ 1. Wyraża się zgodę na nieodpłatne nabycie od osoby prawnej nieruchomości oznaczonej numerem geodezyjnym 136/2 o powierzchni 1,46 ha, położonej w obrębie ewidencyjnym Boryszewo w Gminie Darłowo.

§ 2. Wykonanie uchwały powierza się Wójtowi Gminy Darłowo.

§ 3. Uchwała wchodzi w życie z dniem podjęcia.

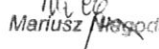
Wnioskodawca:

WOJT GMINY DARŁOWO

mgr inż. Paweł Głazewski

Zaopiniowano pod względem
formalno - prawnym

data 13.04.2015

podpis RADCA PRAWNY


Mariusz

Uzasadnienie

Wójt Gminy postanowił przedłożyć pod obrady Rady Gminy Darłowo przejęcia nieruchomości oznaczonej numerem geodezyjnym 136/2 o powierzchni 1,46 ha, położonej w obrębie ewidencyjnym Boryszewo. Na przedmiotowej nieruchomości znajduje się boisko sportowe. Zgodnie z ewidencją działka jest w dyspozycji Agencja Nieruchomości Rolnej. Zgodnie z miejscowym planem zagospodarowania przestrzennego jest jako teren zabudowy usług sportu i rekreacji o maksymalnym w.i.z. 0,5 oznaczony symbolem US-2.



Inspektor Mienia Komunalnego

Inspektor Mienia Komunalnego

S. Pieper
mgr Sylwia Pieper

Sporządziła: **Sylwia Pieper**

DRUK NR 9/2015^{VII}

2015-04-15
dn. 2015-04-15
Nr rejestru BR.0006.9.2015 VII
Przekazano Rada Gminy Darłowo

UCHWAŁA NR
RADY GMINY DARŁOWO

z dnia 2015 r.

w sprawie nabycia nieruchomości

Na podstawie art. 18 ust. 2 pkt 9 lit. a ustawy z dnia 8 marca 1990 r. o samorządzie gminnym (Dz. U. z 2013 r. poz. 594, 645, 1318, z 2014 r. poz. 379, 1072)

Rada Gminy Darłowo uchwala, co następuje:

§ 1. Wyraża się zgodę na odpłatne nabycie od osoby prawnej, po dokonaniu podziału geodezyjnego, części nieruchomości oznaczonej numerem geodezyjnym 15/2 o powierzchni ogólnej 0,0997 ha, położonej w obrębie ewidencyjnym Dąbki w Gminie Darłowo.

§ 2. Wykonanie uchwały powierza się Wójtowi Gminy Darłowo.

§ 3. Uchwała wchodzi w życie z dniem podjęcia.

Wnioskodawca:

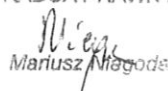
WÓJT GMINY DARŁOWO
mgr inż. Radosław Gajewski



Zaopiniowano pod względem
formalno - prawnym

data 13.04.2015 r.

podpisRADCA PRAWNY.


Mariusz Nięgoła

Uzasadnienie

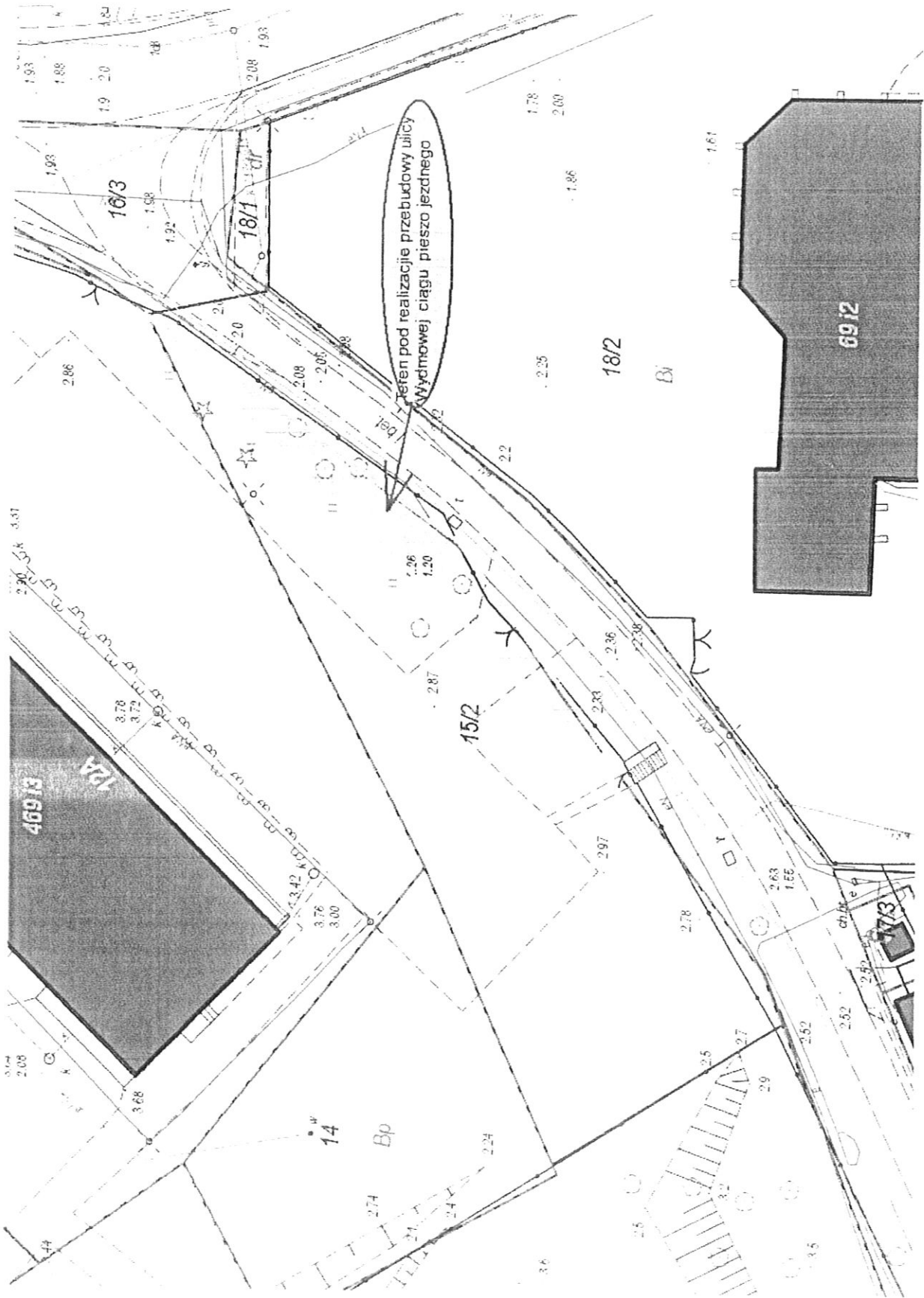
Wójt Gminy postanowił przedłożyć pod obrady Rady Gminy Darłowo przejęcia po dokonaniu podziału geodezyjnego, części nieruchomości oznaczonej numerem geodezyjnym 15/2 o powierzchni 0,0997 ha, położonej w obrębie ewidencyjnym Dąbki. Gmina przystępuje do realizacji przebudowy ulicy Wydmorej w miejscowości Dąbki. Ulica na wysokości działki 15/2 jest zwężona co uniemożliwia wykonanie planowanej inwestycji. Przejęta część działki pozwoli na utworzenie ciągu pieszo rowerowego dla mieszkańców i kuracjuszy. Planowana powierzchnia do nabycia to około 100 -150 m².

Inspektor Mienia Komunalnego

Inspektor Mienia Komunalnego

mgr Sylwia Pieper

Sporządziła: **Sylwia Pieper**



DRUK NR 10/2015^{VII}

2015-04-15
Nr rejestru BR.0006.10.2015^{VII}
Przeznaczono Rada Gminy Darłowo

UCHWAŁA NR
RADY GMINY DARŁOWO

z dnia 2015 r.

w sprawie sprzedaży nieruchomości stanowiącej własność Gminy Darłowo

Na podstawie art. 18 ust. 2 pkt 9 lit. a ustawy z dnia 8 marca 1990 r. o samorządzie gminnym (Dz. U. z 2013 r. poz. 594, 645, 1318, z 2014 r. poz. 379, 1072), w związku z art. 13 ust. 1 ustawy z dnia 21 sierpnia 1997 r. o gospodarce nieruchomościami (Dz. U. z 2014 r. poz. 518, 659, 805, 822, 906, 1200)

Rada Gminy Darłowo uchwala, co następuje:

- § 1. Wyraża się zgodę na sprzedaż nieruchomości oznaczonej numerem geodezyjnym 430/2 o powierzchni 3,50 ha położonej w obrębie ewidencyjnym Wiekowice, stanowiącej własność Gminy Darłowo.
- § 2. Wykonanie uchwały powierza się Wójtowi Gminy Darłowo.
- § 3. Uchwała wchodzi w życie z dniem podjęcia.

Wnioskodawca:

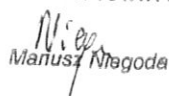
WÓJT GMINY DARŁOWO
mgr inż. Przemysław Głazewski



Zaopiniowano pod względem
formalno - prawnym

data 13.04.2015

podpis RADCA PRAWNY.....


Marcin Magoda

UZASADNIENIE

Wójt Gminy Darłowo postanowił przedłożyć pod obrady Rady Gminy Darłowo propozycję uruchomienia procedury sprzedaży działki oznaczonej numerem geodezyjnym 430/2 o powierzchni 3,50 ha, położonych położonej w obrębie ewidencyjnym Wiekowice, gmina Darłowo w trybie przetargu.

W planie zagospodarowania przestrzennego działka przeznaczona jest pod teren produkcji rolnej, oznaczony symbolem RO-1 .



Inspektor Mienia Komunalnego

Inspektor Mienia Komunalnego

Sporządziła: *Sylvia Pieper*
Sylvia Pieper

2015-04-15
 Nr rejestru BR.0006.11.2015 VII
 Przekazano Rada Gminy Darłowo

UCHWAŁA NR
 RADY GMINY DARŁOWO

z dnia 2015 r.

w sprawie sprzedaży nieruchomości stanowiącej własność Gminy Darłowo

Na podstawie art. 18 ust. 2 pkt 9 lit. a ustawy z dnia 8 marca 1990 r. o samorządzie gminnym (Dz. U. z 2013 r. poz. 594, 645, 1318, z 2014 r. poz. 379, 1072), w związku z art. 13 ust. 1 ustawy z dnia 21 sierpnia 1997 r. o gospodarce nieruchomościami (Dz. U. z 2014 r. poz. 518, 659, 805, 822, 906, 1200)

Rada Gminy Darłowo uchwala, co następuje:

- § 1. Wyraża się zgodę na sprzedaż nieruchomości oznaczonej numerem geodezyjnym 157/1 o powierzchni 1,15 ha, położonej w obrębie ewidencyjnym Nowy Jarosław, stanowiącej własność Gminy Darłowo.
- § 2. Wykonanie uchwały powierza się Wójtowi Gminy Darłowo.
- § 3. Uchwała wchodzi w życie z dniem podjęcia.

Wnioskodawca:

WOJTA GMINY DARŁOWO
 mgr inż. Przemysław Głuchowski

Zaopiniowano pod względem
 formalno - prawnym

data 13.04.2015

podpis RADCA PRAWNY.....

M. Magda
 Mariusz Magda

UZASADNIENIE

Wójt Gminy Darłowo postanowił przedłożyć pod obrady Rady Gminy Darłowo propozycję uruchomienia procedury sprzedaży działki oznaczonej numerem geodezyjnym 157/1 o powierzchni 1,15 ha położonej w obrębie ewidencyjnym Nowy Jarosław, gmina Darłowo w trybie przetargu.

W planie zagospodarowania przestrzennego działka przeznaczona jest częściowo pod teren zabudowy mieszkaniowej, usług nieuciążliwych oraz produkcji rolnej o maksymalnym w.i.z. 0,75, oznaczony symbolem MU-1 oraz częściowo teren produkcji rolnej, oznaczony symbolem RO-1.



Inspektor Mienia Komunalnego
Inspektor Mienia Komunalnego

Pieper
mgr Sylwia Pieper

Sporządziła: Sylwia Pieper

2015-04-15

UCHWAŁA NR
RADY GMINY DARŁOWO

dn. 2015-04-15
Nr rejestru BR.0006.12.2015 VII
Przekazano Rada Gminy Darłowo

z dnia 2015 r.

w sprawie sprzedaży nieruchomości stanowiących własność Gminy Darłowo

Na podstawie art. 18 ust. 2 pkt 9 lit. a ustawy z dnia 8 marca 1990 r. o samorządzie gminnym (Dz. U. z 2013 r. poz. 594, 645, 1318, z 2014 r. poz. 379, 1072), w związku z art. 13 ust. 1 ustawy z dnia 21 sierpnia 1997 r. o gospodarce nieruchomościami (Dz. U. z 2014 r. poz. 518, 659, 805, 822, 906, 1200)

Rada Gminy Darłowo uchwala, co następuje:

- § 1. Wyraża się zgodę na sprzedaż nieruchomości oznaczonych numerem geodezyjnym 208/1 o powierzchni 0,0274 ha oraz numerem geodezyjnym 208/2 o powierzchni 1,0128 ha, położonych w obrębie ewidencyjnym Dąbki, stanowiących własność Gminy Darłowo.
- § 2. Wykonanie uchwały powierza się Wójtowi Gminy Darłowo.
- § 3. Uchwała wchodzi w życie z dniem podjęcia.

Wnioskodawca:

WÓJT GMINY DARŁOWO
mgr inż. Radosław Małkowski



Zaopiniowano pod względem formalno - prawnym

data 13.04.2015

podpis RADCA PRAWNY

Miesz
Mariusz Nagoda

UZASADNIENIE

Wójt Gminy Darłowo postanowił przedłożyć pod obrady Rady Gminy Darłowo propozycję uruchomienia procedury sprzedaży działek oznaczonych numerem geodezyjnym 208/1 o powierzchni 0,0274 ha oraz 208/2 o powierzchni 1,0128 ha, położonych w obrębie ewidencyjnym Dąbki, gmina Darłowo w trybie przetargu.

W planie zagospodarowania przestrzennego działka przeznaczona jest pod łąki, pastwiska, nieużytki bez zabudowy, oznaczony symbolem RO-1



Inspektor Mienia Komunalnego
Inspektor Mienia Komunalnego

S. Pieper
mgr Sylwia Pieper

Sporządziła: Sylwia Pieper

DRUK NR 13/2015 VII

WZŁYNA 2015

UCHWAŁA NR
RADY GMINY DARŁOWO

2015-04-15

Nr rejestru BR.0006.13.2015 VII z dnia 2015 r.
Przekazano Rada Gminy Darłowo

w sprawie sprzedaży nieruchomości stanowiących własność Gminy Darłowo

Na podstawie art. 18 ust. 2 pkt 9 lit. a ustawy z dnia 8 marca 1990 r. o samorządzie gminnym (Dz. U. z 2013 r. poz. 594, 645, 1318, z 2014 r. poz. 379, 1072), w związku z art. 13 ust. 1 ustawy z dnia 21 sierpnia 1997 r. o gospodarce nieruchomościami (Dz. U. z 2014 r. poz. 518, 659, 805, 822, 906, 1200)

Rada Gminy Darłowo uchwala, co następuje:

§ 1. Wyraża się zgodę na sprzedaż nieruchomości zabudowanych oznaczonych numerem geodezyjnym 151/5 o powierzchni 0,0502 ha oraz numerem geodezyjnym 151/6 o powierzchni 0,0501 ha, położonych w obrębie ewidencyjnym Dobiesław, stanowiących własność Gminy Darłowo.

§ 2. Wykonanie uchwały powierza się Wójtowi Gminy Darłowo.

§ 3. Uchwała wchodzi w życie z dniem podjęcia.

Wnioskodawca:

WÓJT GMINY DARŁOWO
mgr inż. Mariusz Czajewski



Zaopiniowano pod względem
formalno - prawnym

data 13.04.2015

podpis RADCA PRAWNY

Mariusz Węgrzoda

UZASADNIENIE

Wójt Gminy Darłowo postanowił przedłożyć pod obrady Rady Gminy Darłowo propozycję uruchomienia procedury sprzedaży na własność nieruchomości zabudowanych oznaczonych numerem geodezyjnym 151/5 o pow.0,0502 ha oraz 151/6 o pow. 0,0501 ha, położonych w obrębie ewidencyjnym Dobiesław, stanowiącej własność Gminy Darłowo. Przedmiotowe nieruchomości są przedmiotem najmu, których umowa dzierżawy jest na czas nieokreślony. Wobec tego najemcy mogą nabyć nieruchomości w drodze bezprzetargowej.



Inspektor Mienia Komunalnego

mgr Sylwia Pieper

Sporządziła: Sylwia Pieper

2015-04-15
 Nr rejestru BR.0006.14.2015 VII
 Przekazano Rada Gminy Darłowo

UCHWAŁA NR
 RADY GMINY DARŁOWO

z dnia 2015 r.

w sprawie wydzierżawienia nieruchomości stanowiącej własność Gminy Darłowo

Na podstawie art. 18 ust. 2 pkt 9 lit. a ustawy z dnia 8 marca 1990 r. o samorządzie gminnym (Dz. U. z 2013 r. poz. 594, 645, 1318, z 2014 r. poz. 379, 1072), w związku z art. 13 ust. 1 ustawy z dnia 21 sierpnia 1997 r. o gospodarce nieruchomościami (Dz. U. z 2014 r. poz. 518, 659, 805, 822, 906, 1200) oraz § 3 uchwały Nr V/32/99 Rady Gminy Darłowo z dnia 24 lutego 1999 roku w sprawie określenia zasad nabywania, zbywania i obciążania nieruchomości gruntowych oraz wydzierżawiania lub najmu na okres dłuższy niż 3 lata,

Rada Gminy Darłowo uchwala, co następuje:

§ 1. Wyraża się zgodę na wydzierżawienie dotychczasowemu dzierżawcy na okres do 30 września 2020 roku nieruchomości oznaczonej numerem geodezyjnym 30/2 o powierzchni 3,37 ha, położonej w obrębie ewidencyjnym Porzecze, stanowiącej własność Gminy Darłowo.

§ 2. Wykonanie uchwały powierza się Wójtowi Gminy Darłowo.

§ 3. Uchwała wchodzi w życie z dniem podjęcia.

Wnioskodawca:

WÓJT GMINY DARŁOWO
 mgr inż. Radosław Głazewski

Zaopiniowano pod względem
 formalno - prawnym

data 13.04.2015

podpis RADCA PRAWNY

Mariusz Niagoda

UZASADNIENIE

Wójt Gminy Darłowo po zapoznaniu się z otrzymanym wnioskiem postanowił przedłożyć pod obrady Rady Gminy Darłowo propozycję uruchomienia procedury wydzierżawienia w trybie bezprzetargowym na okres do 30.09.2020 roku działki oznaczonej numerem geodezyjnym 30/2 o powierzchni 3,37 ha położonej w obrębie ewidencyjnym Porzecze, gmina Darłowo, dotychczasowemu dzierżawcy. Przedmiotowa dzierżawa trwa od 14.12.2007 r. a kończy się 30.09.2015 r. Zgodnie z miejscowym planem zagospodarowania przestrzennego działka przeznaczona jest pod składowisko odpadów, oznaczony symbolem OT-1.



Inspektor Mienia Komunalnego
Inspektor Mienia Komunalnego

Sylwia Pieper
mgr Sylwia Pieper

Sporządziła: Sylwia Pieper

dn. 2015-04-15
 Nr rejestru BH.0006.15.2015 VII
 Przekazano Rada Gminy Darłowo
UCHWAŁA NR
RADY GMINY DARŁOWO

z dnia 2015 r.

w sprawie wydzierżawienia nieruchomości stanowiących własność Gminy Darłowo

Na podstawie art. 18 ust. 2 pkt 9 lit. a ustawy z dnia 8 marca 1990 r. o samorządzie gminnym (Dz. U. z 2013 r. poz. 594, 645, 1318, z 2014 r. poz. 379, 1072), w związku z art. 13 ust. 1 ustawy z dnia 21 sierpnia 1997 r. o gospodarce nieruchomościami (Dz. U. z 2014 r. poz. 518, 659, 805, 822, 906, 1200) oraz § 3 uchwały Nr V/32/99 Rady Gminy Darłowo z dnia 24 lutego 1999 roku w sprawie określenia zasad nabywania, zbywania i obciążania nieruchomości gruntowych oraz wydzierżawiania lub najmu na okres dłuższy niż 3 lata,

Rada Gminy Darłowo uchwala, co następuje:

§ 1. Wyraża się zgodę na wydzierżawienie na okres do 30 września 2023 roku nieruchomości stanowiących własność Gminy Darłowo, oznaczonych następującymi numerami geodezyjnymi:

- 1) 90/1 o powierzchni 0,78 ha, położonej w obrębie ewidencyjnym Zielnowo,
- 2) 92/3 o powierzchni 0,51 ha, położonej w obrębie ewidencyjnym Zielnowo,
- 3) części 25/1 o powierzchni 5,69 ha, położonej w obrębie ewidencyjnym Kowalewice,
- 4) 25/2 o powierzchni 4,69 ha, położonej w obrębie ewidencyjnym Kowalewice,
- 5) 7/3 o powierzchni 1,00 ha, położonej w obrębie ewidencyjnym Kowalewice,
- 6) 46 o powierzchni 1,17 ha, położonej w obrębie ewidencyjnym Krupy,
- 7) 2 o powierzchni 2,79 ha, położonej w obrębie ewidencyjnym Krupy,
- 8) 4 o powierzchni 4,00 ha, położonej w obrębie ewidencyjnym Krupy,
- 9) 6 o powierzchni 8,36 ha, położonej w obrębie ewidencyjnym Krupy,
- 10) 7 o powierzchni 1,01 ha, położonej w obrębie ewidencyjnym Krupy,
- 11) 22 o powierzchni 2,30 ha, położonej w obrębie ewidencyjnym Krupy.

§ 2. Wykonanie uchwały powierza się Wójtowi Gminy Darłowo.

§ 3. Uchwała wchodzi w życie z dniem podjęcia.

Wnioskodawca:

Zaopiniowano pod względem
formalno - prawnym

data 14.04.2015r

podpisRADCA PRAWNY.....

Mariusz Miłogoda

UZASADNIENIE

Wójt Gminy Darłowo po zapoznaniu się z otrzymanym wnioskiem postanowił przedłożyć pod obrady Rady Gminy Darłowo propozycję uruchomienia procedury wydzierżawienia w trybie bezprzetargowym na okres do 30.09.2023 roku działki oznaczonej numerem geodezyjnym:

- 1) 90/1 o powierzchni 0,78 ha, położonej w obrębie ewidencyjnym Zielnowo,
- 2) 92/3 o powierzchni 0,51 ha, położonej w obrębie ewidencyjnym Zielnowo,
- 3) część 25/1 o powierzchni 5,69 ha, położonej w obrębie ewidencyjnym Kowalewice,
- 4) 25/2 o powierzchni 4,69 ha, położonej w obrębie ewidencyjnym Kowalewice,
- 5) 7/3 o powierzchni 1,00 ha, położonej w obrębie ewidencyjnym Kowalewice,
- 6) 46 o powierzchni 1,17 ha, położonej w obrębie ewidencyjnym Krupy,
- 7) 2 o powierzchni 2,79 ha, położonej w obrębie ewidencyjnym Krupy,
- 8) 4 o powierzchni 4,00 ha, położonej w obrębie ewidencyjnym Krupy,
- 9) 6 o powierzchni 8,36 ha, położonej w obrębie ewidencyjnym Krupy,
- 10) 7 o powierzchni 1,01 ha, położonej w obrębie ewidencyjnym Krupy,
- 11) 22 o powierzchni 2,30 ha, położonej w obrębie ewidencyjnym Krupy,

gmina Darłowo, dotychczasowemu dzierżawcy. Przedmiotowa dzierżawa trwa od 2002, 2003 r. Zgodnie z miejscowym planem zagospodarowania przestrzennego działka przeznaczona jest pod:

- 1) działka nr 90/1 i 92/3, obręb Zielnowo -tereny zabudowy usług sportu i rekreacji o maksymalnym w.i.z. 0,5 oznaczone symbolem US-2,
- 2) działka nr 25/1, 25/2, obręb Kowalewice- tereny rolne z zakazem zabudowy oznaczony symbolem R
- 3) działka nr 7/3, obręb Kowalewice- tereny zabudowy mieszkaniowej, usług nieuciążliwych oraz produkcji rolnej o maksymalnym w.i.z. 0,75 oznaczony symbolem MU-1,
- 4) działka nr 46, 22, obręb Krupy- łąki, pastwiska, nieużytki bez zabudowy oznaczone symbolem RZ
- 5) działka nr 2, 6 obręb Krupy- częściowo tereny produkcji rolnej oznaczony symbolem RO-1, częściowo łąki, pastwiska, nieużytki bez zabudowy oznaczone symbolem RZ,
- 6) działka nr 7, obręb Krupy- teren produkcji rolnej oznaczony symbolem RO-1,
- 7) działka nr 4 obręb Krupy- częściowo łąki, pastwiska, nieużytki bez zabudowy oznaczone symbolem RZ, częściowo lasy oznaczony symbolem ZL.

Inspektor Mienia Komunalnego

inspektor Mienia Komunalnego

mar. Sylwia Pieper

Sporządziła: Sylwia Pieper