

Darłowo, dnia 3 sierpnia 2016 roku



BR.0002.6.2016  
L. dz.282.W.2016

## Mieszkańcy Gminy Darłowo

### ZAPROSZENIE

Działając zgodnie z art. 20 ust. 1 ustawy z dnia 8 marca 1990 r. o samorządzie gminnym (Dz. U. z 2016 r., poz. 446) i § 29 ust. 1 Statutu Gminy Darłowo (Dziennik Urzędowy Województwa Zachodniopomorskiego z 2003 r. Nr 50, poz. 845; z 2008 r. Nr 35, poz. 701; z 2009 r. Nr 52, poz. 1337; z 2010 r. Nr 82, poz. 1549, z 2015 r. poz. 1077, poz. 4248) zapraszam na

**XXIII sesję VII kadencji Rady Gminy Darłowo,  
która odbędzie się w dniu 11 sierpnia 2016 roku (czwartek) o godzinie 12<sup>00</sup>  
w sali konferencyjnej Urzędu Gminy Darłowo, ul. Dąbrowskiego 4 w Darłowie.**

#### Porządek obrad:

1. Sprawy organizacyjne:
  - 1.1. Otwarcie sesji.
  - 1.2. Stwierdzenie quorum.
  - 1.3. Ustalenie porządku obrad.
  - 1.4. Przyjęcie protokołu z dnia 27 czerwca 2016 roku z XXII sesji VII kadencji Rady Gminy Darłowo.
2. Informacja Wójta Gminy Darłowo o działalności w okresie między sesjami wraz z podaniem aktualnej sytuacji finansowej Gminy Darłowo.
3. Informacja Wójta Gminy Darłowo o realizacji uchwał Rady Gminy Darłowo między sesjami.
4. Interpelacje Radnych.
5. Odpowiedzi na interpelacje i wnioski zgłoszone na XXII sesji Rady Gminy Darłowo oraz w okresie między sesjami.
6. Informacja Przewodniczącego Rady Gminy Darłowo o działalności w okresie między sesjami.
7. TRYBUNA OBYWATELSKA.
8. Czas dla samorządu.
9. Rozpatrzenie projektu uchwały w sprawie zmiany uchwały Nr XX.174.2016 Rady Gminy Darłowo z dnia 30 marca 2016 roku w sprawie określenia wzorów formularzy deklaracji i informacji na podatek od nieruchomości. Druk Nr 1/2016<sup>XXIII</sup>
10. Rozpatrzenie projektu uchwały w sprawie zmiany uchwały Nr XV.119.2015 Rady Gminy Darłowo z dnia 30 października 2015 roku w sprawie określenia wzorów formularzy deklaracji i informacji na podatek rolny. Druk Nr 2/2016<sup>XXIII</sup>
11. Rozpatrzenie projektu uchwały w sprawie zmiany uchwały Nr XV.121.2015 Rady Gminy Darłowo z dnia 30 października 2015 roku w sprawie określenia wzorów formularzy deklaracji i informacji na podatek leśny. Druk Nr 3/2016<sup>XXIII</sup>

12. Rozpatrzenie projektu uchwały w sprawie udzielenia pomocy finansowej Powiatowi Sławińskiemu z przeznaczeniem na remont odcinka drogi powiatowej 3711Z Ruskó – Malechowo (odcinek Jeżyczki granica Gminy) będącej własnością Powiatu Sławińskiego w administrowaniu Starostwa Powiatu Sławińskiego. Druk Nr 4/2016<sup>XXIII</sup>
13. Rozpatrzenie projektu uchwały w sprawie zmian w budżecie Gminy Darłowo na 2016 rok. Druk Nr 5/2016<sup>XXIII</sup>
14. Rozpatrzenie projektu uchwały w sprawie sprzedaży nieruchomości stanowiącej własność Gminy Darłowo (dotyczy działki nr 115/10 w obrębie Bobolin). Druk Nr 6/2016<sup>XXIII</sup>
15. Rozpatrzenie projektu uchwały w sprawie ustanowienia służebności przesyłu (dotyczy działek nr 599, 588, 576, 578, 556/1, 322, 518 w obrębie Cisowo; oraz działek nr 316, 317 w obrębie Kopań). Druk Nr 7/2016<sup>XXIII</sup>
16. Rozpatrzenie projektu uchwały w sprawie zmiany uchwały nr XXVIII/393/2009 Rady Gminy Darłowo z dnia 22 października 2009 roku w sprawie przyjęcia Programu usuwania azbestu oraz wyrobów zawierających azbest wraz z inwentaryzacją dla Gminy Darłowo. Druk Nr 8/2016<sup>XXIII</sup>
17. Rozpatrzenie projektu uchwały w sprawie ustanowienia służebności przesyłu (dotyczy działek nr 195, 196, 98/4, 98/5, 98/7, 104/6 w obrębie Ruskó). Druk Nr 9/2016<sup>XXIII</sup>
18. Rozpatrzenie projektu uchwały w sprawie wydzierżawienia nieruchomości stanowiących własność Gminy Darłowo (dotyczy: działki nr 257/2 w obrębie Cisowo; działki nr 365 w obrębie Domasławice; działki nr 147/4 w obrębie Jeżyczki; działki nr 297 w obrębie Jeżyce). Druk Nr 10/2016<sup>XXIII</sup>
19. Rozpatrzenie projektu uchwały w sprawie wydzierżawienia nieruchomości stanowiących własność Gminy Darłowo (dotyczy: działki nr 366 w obrębie Krupy; działki nr 96/2 w obrębie Nowy Jarosław; działki nr 31/1 oraz działki nr 31/2 w obrębie Porzeczce). Druk Nr 11/2016<sup>XXIII</sup>
20. Rozpatrzenie projektu uchwały w sprawie wydzierżawienia nieruchomości stanowiących własność Gminy Darłowo (dotyczy: działki nr 56 w obrębie Kopnica; działki nr 83/1, działki nr 156/5 i działki nr 7/3 w obrębie Kowalewice). Druk Nr 12/2016<sup>XXIII</sup>
21. Rozpatrzenie projektu uchwały w sprawie wydzierżawienia nieruchomości stanowiących własność Gminy Darłowo (dotyczy: działki nr 286 w obrębie Sulimice; działki nr 310/1 w obrębie Stary Jarosław; działki nr 487/48 w obrębie Wiekowice). Druk Nr 13/2016<sup>XXIII</sup>
22. Rozpatrzenie projektu uchwały w sprawie uchylenia uchwały w sprawie ustalenia strefy płatnego parkowania na terenie Gminy Darłowo w miejscowości Dąbki oraz wysokości opłat za parkowanie i sposobu ich pobierania. Druk Nr 14/2016<sup>XXIII</sup>
23. Rozpatrzenie projektu uchwały w sprawie rozpatrzenia skargi na bezczynność Wójta Gminy Darłowo. Druk Nr 15/2016<sup>XXIII</sup>
24. Wolne wnioski i zapytania.
25. Zakonczenie sesji.

Projekty uchwał wymienione w punktach od 9 do 23 przekazuję w załączeniu.


PRZEWODNICZĄCY  
RADY GMINY DARŁOWO

Grzegorz Helno

dr Maciej Jabłoński

radca prawny

Projekt



Uchwała Nr .....  
Rady Gminy Darłowo  
z dnia .....

Druk nr 1/2016<sup>XXV</sup>

w sprawie zmiany uchwały Nr XX.174.2016 Rady Gminy Darłowo z dnia 30 marca 2016 r. w sprawie określenia wzorów formularzy deklaracji i informacji na podatek od nieruchomości

Na podstawie art. 18 ust. 2 pkt 8 i art. 40 ust. 1 ustawy z dnia 8 marca 1990 r. o samorządzie gminnym (Dz. U. z 2016 r. poz. 446)) oraz art. 6 ust. 13 ustawy z dnia 12 stycznia 1991 r. o podatkach i opłatach lokalnych (Dz. U. z 2016 r. poz. 716) Rada Gminy Darłowo uchwala, co następuje:

### § 1.

W uchwale Nr XX.174.2016 Rady Gminy Darłowo z dnia 30 marca 2016 r. w sprawie określenia wzorów formularzy deklaracji i informacji na podatek od nieruchomości wprowadza się następujące zmiany:

- 1) w § 1 w ust. 1 załącznik Nr 1 otrzymuje brzmienie, jak załącznik Nr 1 do niniejszej uchwały,
- 2) w § 2 w ust. 1 załącznik Nr 2 otrzymuje brzmienie, jak załącznik Nr 2 do niniejszej uchwały.

### § 2.

Wykonanie uchwały powierza się Wójtowi Gminy Darłowo.

### § 3.

Uchwała wchodzi w życie po upływie 14 dni od dnia ogłoszenia w Dzienniku Urzędowym Województwa Zachodniopomorskiego.

Załącznik Nr 1 do Uchwały Nr .....  
Rady Gminy Darłowo  
z dnia .....

## DEKLARACJA NA PODATEK OD NIERUCHOMOŚCI

Załącznik Nr 2 do Uchwały Nr .....  
Rady Gminy Darłowo  
z dnia .....

## INFORMACJA W SPRAWIE PODATKU OD NIERUCHOMOŚCI

## Uzasadnienie

Niniejszy projekt uchwały stanowi wykonanie dyspozycji zawartej w art. 6 ust. 13 ustawy z dnia 12 stycznia 1991 r. o podatkach i opłatach lokalnych (Dz. U. z 2014 r. poz. 849, z 2015 r. poz. 528, poz. 699, poz. 774, poz. 1045, poz. 1283, poz. 1777) nakładając na Radę Gminy obowiązek określenia w drodze uchwały wzorów formularzy podatkowych.

Powyższa zmiana formularzy podyktowana jest wytycznymi zawartymi we wniosku Nr PR Pa 71.2016 z dnia 30 maja 2016 r. Prokuratury Rejonowej w Koszalinie.

W powyższych formularzach zastąpiono zapis „Oświadczam, że są mi znane przepisy Kodeksu karnego skarbowego o odpowiedzialności za podanie danych niezgodnych z rzeczywistością” zapisem „Oświadczam, że dane zawarte w deklaracji/informacji są zgodne z prawdą”.

Sporządziła:

**INSPEKTOR**  
Wymiaru Podatków i Opłat  
*Aneta Kepka*

1. Numer Identyfikacji Podatkowej podatnika	2. Nr dokumentu	Załącznik Nr 1 do uchwały Nr ..... Rady Gminy Darłowo z dnia ..... 2016 r.
---	-----------------	--

DN-1

## DEKLARACJA NA PODATEK OD NIERUCHOMOŚCI

3. Rok
--------

Podstawa prawna:	Ustawa z dnia 12 stycznia 1991 r. o podatkach i opłatach lokalnych (Dz. U. z 2014 r. poz. 849 ze zm.).
Składający:	Formularz przeznaczony dla osób prawnych, jednostek organizacyjnych oraz spółek niemających osobowości prawnej będących właścicielami nieruchomości lub obiektów budowlanych, posiadaczami samodzielnymi nieruchomości lub obiektów budowlanych, użytkownikami wieczystymi gruntów, posiadaczami nieruchomości lub ich części albo obiektów budowlanych lub ich części, stanowiących własność Skarbu Państwa lub jednostki samorządu terytorialnego oraz dla osób fizycznych będących współwłaścicielami lub współposiadaczami z osobami prawnymi, bądź z innymi jednostkami organizacyjnymi nieposiadającymi osobowości prawnej lub ze spółkami nieposiadającymi osobowości prawnej, z wyjątkiem osób fizycznych tworzących wspólnotę mieszkaniową.
Termin składania:	Do 31 stycznia każdego roku podatkowego lub w terminie 14 dni od zaistnienia okoliczności mających wpływ na powstanie (wygaśnięcie) obowiązku podatkowego, lub wysokość opodatkowania.
Miejsce składania:	Organ podatkowy właściwy ze względu na miejsce położenia przedmiotów opodatkowania

<b>A. MIEJSCE SKŁADANIA DEKLARACJI</b>	
4. Nazwa i adres siedziby organu podatkowego	Wójt Gminy Darłowo ul. Dąbrowskiego 4 76-150 Darłowo

<b>B. OBOWIĄZEK ZŁOŻENIA DEKLARACJI</b>	
5. Okoliczności powodujące obowiązek złożenia deklaracji (zaznaczyć właściwy kwadrat)	
<input type="checkbox"/> 1. Deklaracja na dany rok	<input type="checkbox"/> 2. Korekta deklaracji rocznej (miesiąc – rok)
<input type="checkbox"/> 3. Zmiana miejsca zamieszkania lub siedziby	<input type="checkbox"/> 4. Powstanie obowiązku podatkowego w ciągu roku
<input type="checkbox"/> 5. Wygaśnięcie obowiązku podatkowego	

<b>C. PODMIOT ZOBOWIĄZANY DO ZŁOŻENIA DEKLARACJI</b>	
6. Rodzaj podmiotu (zaznaczyć właściwy kwadrat):	
<input type="checkbox"/> 1. właściciel, użytkownik lub posiadacz	<input type="checkbox"/> 2. współwłaściciel, współużytkownik lub współposiadacz

<b>D. DANE PODATNIKA</b>	
* - dotyczy podatnika niebędącego osobą fizyczną	** - dotyczy podatnika będącego osobą fizyczną

<b>D.1. DANE IDENTYFIKACYJNE</b>	
7. Rodzaj podatnika (zaznaczyć właściwy kwadrat):	
<input type="checkbox"/> 1. osoba fizyczna	<input type="checkbox"/> 2. osoba prawna
<input type="checkbox"/> 3. jednostka organizacyjna, w tym spółka, nieposiadająca osobowości prawnej	
8. Nazwa pełna * / Nazwisko **	
9. Nazwa skrócona * / Pierwsze imię, drugie imię **	
10. Identyfikator REGON	11. Numer PESEL **

Pola 12,13, 14 wypełnia osoba fizyczna w przypadku, gdy numer PESEL nie został nadany.		
12. Data urodzenia (dzień – miesiąc – rok)	13. Imię ojca	14. Imię matki

<b>D.2. <input type="checkbox"/> ADRES SIEDZIBY</b>		<b><input type="checkbox"/> ADRES ZAMIESZKANIA</b> (zaznaczyć właściwe)	
15. Kraj	16. Województwo	17. Powiat	
18. Gmina	19. Ulica	20. Nr domu	21. Nr lokalu
22. Miejscowość	23. Kod pocztowy	24. Poczta	

**E. DANE DOTYCZĄCE PRZEDMIOTÓW OPODATKOWANIA NIEPODLEGAJĄCYCH ZWOLNIENIU**

		Podstawa opodatkowania w m <sup>2</sup> (ha) z dokładnością do 1 m <sup>2</sup>	Stawka podatku zł	Kwota podatku zł
<b>E.1. POWIERZCHNIA GRUNTÓW (Uwaga! Wykazujemy z dokładnością do 1 m<sup>2</sup>)</b>				
1. Związane z prowadzeniem działalności gospodarczej, bez względu na sposób zakwalifikowania w ewidencji gruntów i budynków	25.	m <sup>2</sup>	26.	27.
2. Pod wodami powierzchniowymi stojącymi lub wodami powierzchniowymi płynącymi jezior i zbiorników sztucznych	28.	ha	29.	30.
3. Pozostałe grunty, w tym zajęte na prowadzenie odpłatnej statutowej działalności pożytku publicznego przez organizacje pożytku publicznego	31.	m <sup>2</sup>	32.	33.
4. Niezabudowanych objętych obszarem rewitalizacji, o których mowa w ustawie z dn. 09.10.2015 r. o rewitalizacji (Dz. U. z 2015 r. poz. 1777) i położonych na terenach, dla których miejscowy plan zagospodarowania przestrzennego przewiduje przeznaczenie pod zabudowę mieszkaniową, usługową albo zabudowę o przeznaczeniu mieszanym obejmującym wyłącznie te rodzaje zabudowy, jeżeli od dnia wejścia w życie tego planu w odniesieniu do tych gruntów upłynął okres 4 lat, a w tym czasie nie zakończono budowy zgodnie z przepisami prawa budowlanego	34.	m <sup>2</sup>	35.	36.
<b>E.2. POWIERZCHNIA BUDYNKÓW LUB ICH CZĘŚCI</b>				
		Podstawa opodatkowania w m <sup>2</sup>	Stawka podatku zł	Kwota podatku zł
1. Budynki mieszkalne – ogółem	37.	m <sup>2</sup>	38.	39.
w tym kondygnacji o wysokości:	- od 1,40 do 2,20 m (zaliczyć 50% powierzchni)	40.		
	- powyżej 2,20 m	41.		
2. Związane z prowadzeniem działalności gospodarczej oraz części budynków mieszkalnych zajęte na prowadzenie działalności gospodarczej – ogółem:	42.	m <sup>2</sup>	43.	44.
w tym kondygnacji o wysokości:	- od 1,40 do 2,20 m (zaliczyć 50% powierzchni)	45.		
	- powyżej 2,20 m	46.		
3. Zajęte na prowadzenie działalności gospodarczej w zakresie obrotu kwalifikowanym materiałem siewnym – ogółem:	47.	m <sup>2</sup>	48.	49.
w tym kondygnacji o wysokości:	- od 1,40 do 2,20 m (zaliczyć 50% powierzchni)	50.		
	- powyżej 2,20 m	51.		
4. Związanych z udzielaniem świadczeń zdrowotnych w rozumieniu przepisów o działalności leczniczej, zajętych przez podmioty udzielające tych świadczeń – ogółem:	52.	m <sup>2</sup>	53.	54.
w tym kondygnacji o wysokości:	- od 1,40 do 2,20 m (zaliczyć 50% powierzchni)	55.		
	- powyżej 2,20 m	56.		
5. Pozostałe, w tym zajęte na prowadzenie odpłatnej statutowej działalności pożytku publicznego przez organizację pożytku publicznego – ogółem:	57.	m <sup>2</sup>	58.	59.
w tym kondygnacji o wysokości:	- od 1,40 do 2,20 m (zaliczyć 50% powierzchni)	60.		
	- powyżej 2,20 m	61.		
6. Letniskowe (rekreacji indywidualnej)	62.	m <sup>2</sup>	63.	64.
w tym kondygnacji o wysokości:	- od 1,40 do 2,20 m (zaliczyć 50% powierzchni)	65.		
	- powyżej 2,20 m	66.		

E.3. WARTOŚĆ BUDOWLI LUB ICH CZĘŚCI ZWIĄZANYCH Z PROWADZENIEM DZIAŁALNOŚCI GOSPODARCZEJ			
	Podstawa opodatkowania w zł z dokładnością do 1 zł	Stawka podatku	Kwota podatku zł, gr
1. Budowie	67. zł	68. %	69.
<b>F. ŁĄCZNA KWOTA PODATKU</b>			
Kwota podatku (po zaokrągleniu do pełnych złotych) ***)			70. zł, gr
Suma kwot z części E.1, E.2 i E.3			
<b>G. INFORMACJA O ZAŁĄCZNIKACH</b> (do niniejszej deklaracji dołączono)			
71. Liczba załączników ZN-1/A	72. Załącznik ZN-1/B składany (zaznaczyć właściwy kwadrat): <input type="checkbox"/> tak <input type="checkbox"/> nie		
<b>H. OŚWIADCZENIE I PODPIS PODATNIKA / OSOBY REPREZENTUJĄCEJ PODATNIKA</b>			
Oświadczam, że dane zawarte w deklaracji są zgodne z prawdą.			
73. Imię	74. Nazwisko		
75. Data wypełnienia deklaracji (dzień – miesiąc – rok)	76. Podpis (pieczęć) podatnika / osoby reprezentującej podatnika <sup>1)</sup>		
<b>I. ADNOTACJE ORGANU PODATKOWEGO</b>			
77. Uwagi organu prowadzącego			
78. Data (dzień – miesiąc – rok)		79. Podpis przyjmującego formularz	

<sup>1)</sup> Niepotrzebne skreślić

**\*\*\*) Pouczenie**

W przypadku niewpłacenia w określonych ustawowo terminach kwoty należnego podatku lub wpłacenia jej w niepełnej wysokości, niniejsza deklaracja stanowi podstawę do wystawienia tytułu wykonawczego, zgodnie z przepisami ustawy z dnia 17 czerwca 1966r. o postępowaniu egzekucyjnym w administracji (Dz.U. z 2014 r. poz. 1619 ze zm.).

1. Numer Identyfikacji Podatkowej podatnika

2. Nr dokumentu

Załącznik Nr 2 do uchwały Nr .....  
Rady Gminy Darłowo z dnia ..... 2016 r.

IN-1

## INFORMACJA W SPRAWIE PODATKU OD NIERUCHOMOŚCI

3. Rok

Podstawa prawna: Ustawa z dnia 12 stycznia 1991 r. o podatkach i opłatach lokalnych (Dz. U. z 2014 r. poz. 849 ze zm.).  
 Składający: Formularz przeznaczony dla osób fizycznych będących właścicielami nieruchomości lub obiektów budowlanych, posiadaczami samoistnymi nieruchomości lub obiektów budowlanych, użytkownikami wieczystymi gruntów, posiadaczami nieruchomości lub ich części albo obiektów budowlanych lub ich części, stanowiących własność Skarbu Państwa lub jednostkami samorządu terytorialnego.  
 Termin składania: W terminie 14 dni od zaistnienia okoliczności mających wpływ na powstanie (wygaśnięcie) obowiązku podatkowego, lub wysokość opodatkowania.  
 Miejsce składania: Organ podatkowy właściwy ze względu na miejsce położenia przedmiotów opodatkowania

## A. MIEJSCE SKŁADANIA INFORMACJI

4. Nazwa i adres siedziby organu podatkowego

Wójt Gminy Darłowo  
ul. Dąbrowskiego 4  
76-150 Darłowo

## B. OBOWIĄZEK ZŁOŻENIA INFORMACJI

5. Okoliczności powodujące obowiązek złożenia informacji (zaznaczyć właściwy kwadrat)

1. Informacja składana po raz pierwszy     2. uprzednio złożonej informacji (miesiąc – rok)     3. Wygaśnięcie obowiązku podat.  
 4. Powstanie obowiązku podatkowego w ciągu roku     5. Zmiana miejsca zamieszkania lub siedziby

## C. PODMIOT ZOBOWIĄZANY DO ZŁOŻENIA INFORMACJI

6. Rodzaj podmiotu (zaznaczyć właściwy kwadrat):

1. właściciel, użytkownik lub posiadacz     2. współwłaściciel, współużytkownik lub współposiadacz

## D. DANE PODATNIKA

## D.1. DANE IDENTYFIKACYJNE

7. Nazwisko

8. Pierwsze imię, drugie imię

9. Identyfikator REGON

10. Numer PESEL

10.1. Telefon kontaktowy

10.2. Pełnomocnictwo ogólne

Pola 11,12, 13 należy wypełnić w przypadku, gdy numer PESEL nie został nadany.

11. Data urodzenia

12. Imię ojca

13. Imię matki

D.2.  ADRES ZAMIESZKANIA /  ADRES KORESPONDENCYJNY (zaznaczyć właściwe)

14. Kraj

15. Województwo

16. Powiat

17. Gmina

18. Ulica

19. Nr domu

20. Nr lokalu

21. Miejscowość

22. Kod pocztowy

23. Poczta

## E. DANE DOTYCZĄCE PRZEDMIOTÓW OPODATKOWANIA NIEPODLEGAJĄCYCH ZWOLNIENIU

## E.1. POWIERZCHNIA GRUNTÓW

Podstawa opodatkowania w  
m<sup>2</sup>(ha) z dokładnością do 1 m<sup>2</sup>

- |  |     |                |
|--|-----|----------------|
| 1. Związane z prowadzeniem działalności gospodarczej, bez względu na sposób zakwalifikowania w ewidencji gruntów i budynków  | 24. | m <sup>2</sup> |
| 2. Pod wodami powierzchniowymi stojącymi lub wodami powierzchniowymi płynącymi jezior i zbiorników sztucznych  | 25. | ha             |
| 3. Pozostałe grunty, w tym zajęte na prowadzenie odpłatnej statutowej działalności pożytku publicznego przez organizacje pożytku publicznego   | 26. | m <sup>2</sup> |
| 4. Niezabudowanych objętych obszarem rewitalizacji, o których mowa w ustawie z dn. 09.10.2015r. o rewitalizacji (Dz. U. z 2015 r. poz. 1777) i położonych na terenach, dla których miejscowy plan zagospodarowania przestrzennego przewiduje przeznaczenie pod zabudowę mieszkaniową, usługową albo zabudowę o przeznaczeniu mieszanym obejmującym wyłącznie te rodzaje zabudowy, jeżeli od dnia wejścia w życie tego planu w odniesieniu do tych gruntów upłynął okres 4 lat, a w tym czasie nie zakończono budowy zgodnie z przepisami prawa budowlanego | 27. | m <sup>2</sup> |



E.2. POWIERZCHNIA BUDYNKÓW LUB ICH CZĘŚCI		Podstawa opodatkowania w m <sup>2</sup>
1. Mieszkalne – ogółem		28. m <sup>2</sup>
w tym kondygnacji o wysokości:	- od 1,40 do 2,20 m (zaliczyć 50% powierzchni)	29. m <sup>2</sup>
	- powyżej 2,20 m	30. m <sup>2</sup>
2. Związane z prowadzeniem działalności gospodarczej oraz części budynków mieszkalnych zajęte na prowadzenie działalności gospodarczej – ogółem:		31. m <sup>2</sup>
w tym kondygnacji o wysokości:	- od 1,40 do 2,20 m (zaliczyć 50% powierzchni)	32. m <sup>2</sup>
	- powyżej 2,20 m	33. m <sup>2</sup>
3. Zajęte na prowadzenie działalności gospodarczej w zakresie obrotu kwalifikowanym materiałem siewnym – ogółem:		34. m <sup>2</sup>
w tym kondygnacji o wysokości:	- od 1,40 do 2,20 m (zaliczyć 50% powierzchni)	35. m <sup>2</sup>
	- powyżej 2,20 m	36. m <sup>2</sup>
4. Związanych z udzielaniem świadczeń zdrowotnych w rozumieniu przepisów o działalności leczniczej, zajętych przez podmioty udzielające tych świadczeń – ogółem:		37. m <sup>2</sup>
w tym kondygnacji o wysokości:	- od 1,40 do 2,20 m (zaliczyć 50% powierzchni)	38. m <sup>2</sup>
	- powyżej 2,20 m	39. m <sup>2</sup>
5. Pozostałe, w tym zajęte na prowadzenie odpłatnej statutowej działalności pożytku publicznego przez organizację pożytku publicznego – ogółem:		40. m <sup>2</sup>
w tym kondygnacji o wysokości:	- od 1,40 do 2,20 m (zaliczyć 50% powierzchni)	41. m <sup>2</sup>
	- powyżej 2,20 m	42. m <sup>2</sup>
6. Letniskowe (rekreacji indywidualnej)		43. m <sup>2</sup>
w tym kondygnacji o wysokości:	- od 1,40 do 2,20 m (zaliczyć 50% powierzchni)	44. m <sup>2</sup>
	- powyżej 2,20 m	45. m <sup>2</sup>

E.3. WARTOŚĆ BUDOWLI LUB ICH CZĘŚCI ZWIĄZANYCH Z PROWADZENIEM DZIAŁALNOŚCI GOSPODARCZEJ		Podstawa opodatkowania w zł z dokładnością do 1 zł
Budowle	46.	zł

F. INFORMACJA O ZAŁĄCZNIKACH (do niniejszej informacji dołączono)	
47. Liczba załączników ZN-1/A	48. Załącznik ZN-1/B składany (zaznaczyć właściwy kwadrat): <input type="checkbox"/> tak <input type="checkbox"/> nie


G. OŚWIADCZENIE I PODPIS PODATNIKA / OSOBY REPREZENTUJĄCEJ PODATNIKA	
Oświadczam, że dane zawarte w informacji są zgodne z prawdą.	
49. Imię	50. Nazwisko
51. Data wypełnienia informacji (dzień – miesiąc – rok)	52. Podpis (pieczęć) podatnika / osoby reprezentującej podatnika <sup>1)</sup>

H. ADNOTACJE ORGANU PODATKOWEGO	
53. Uwagi organu prowadzącego	
54. Data (dzień – miesiąc – rok)	55. Podpis przyjmującego formularz

1) Niepotrzebne skreślić

#### Pouczenie

Za podanie nieprawdy lub zatajenie prawdy i przez to narażenie podatku na uszczuplenie grozi odpowiedzialność przewidziana w Kodeksie karnym skarbowym.



dr Maciej Jabłoński  
radca prawny

Projekt

Uchwała Nr .....  
Rady Gminy Darłowo

z dnia .....

DRUK NR 2/2016XXIII

w sprawie zmiany uchwały Nr XV.119.2015 Rady Gminy Darłowo z dnia 30 października 2015 r. w sprawie określenia wzorów formularzy deklaracji i informacji na podatek rolny

Na podstawie art. 18 ust. 2 pkt 8 i art. 40 ust. 1 ustawy z dnia 8 marca 1990 r. o samorządzie gminnym ( Dz. U. z 2016 r. poz. 446) oraz art. 6a ust. 11 ustawy z dnia 15 listopada 1984 r. o podatku rolnym (Dz. U. z 2016 r. poz. 617) Rada Gminy Darłowo uchwala, co następuje:

### § 1.

W uchwale Nr XV.119.2015 Rady Gminy Darłowo z dnia 30 października 2015 r. w sprawie określenia wzorów formularzy deklaracji i informacji na podatek rolny wprowadza się następujące zmiany:

- 1) w § 1 w ust. 1 załącznik Nr 1 otrzymuje brzmienie, jak załącznik Nr 1 do niniejszej uchwały,
- 2) w § 2 w ust. 1 załącznik Nr 2 otrzymuje brzmienie, jak załącznik Nr 2 do niniejszej uchwały.

### §2.

Wykonanie uchwały powierza się Wójtowi Gminy Darłowo.

### §3.

Uchwała wchodzi w życie po upływie 14 dni od dnia ogłoszenia w Dzienniku Urzędowym Województwa Zachodniopomorskiego.

WÓJT GMINY DARŁOWO  
mgr inż. Andrzej Górecki

Załącznik Nr 1 do Uchwały Nr .....  
Rady Gminy Darłowo  
z dnia .....

### DEKLARACJA NA PODATEK ROLNY

Załącznik Nr 2 do Uchwały Nr .....  
Rady Gminy Darłowo  
z dnia .....

### INFORMACJA W SPRAWIE PODATKU ROLNEGO

## Uzasadnienie

Niniejszy projekt uchwały stanowi wykonanie dyspozycji zawartej w art. 6a ust. 11 ustawy z dnia 15 listopada 1984 r. o podatku rolnym (Dz. U. z 2013 r. poz. 1381, z 2014 r. poz. 40) nakładając na Radę Gminy obowiązek określenia w drodze uchwały wzorów formularzy podatkowych.

Powyższa zmiana formularzy podyktowana jest wytycznymi zawartymi we wniosku Nr PR Pa 66.2016 z dnia 30 maja 2016 r. Prokuratury Rejonowej w Koszalinie.

W powyższych formularzach zastąpiono zapis „Oświadczam, że są mi znane przepisy Kodeksu karnego skarbowego o odpowiedzialności za podanie danych niezgodnych z rzeczywistością” zapisem „Oświadczam, że dane zawarte w deklaracji/informacji są zgodne z prawdą”.

Sporządziła:

**INSPEKTOR**  
Wymiaru Podatków i Opłat  
*Aneta Kępka*

1. Numer Identyfikacji Podatkowej podatnika

2. Nr dokumentu

DR-1

Załącznik Nr 1  
do uchwały Nr .....  
Rady Gminy Darłowo  
z dnia ..... r.

## DEKLARACJA NA PODATEK ROLNY

3. Rok

Podstawa prawna: Ustawa z dnia 15 listopada 1984r. o podatku rolnym (Dz. U. z 2015 r. poz. 1045 ze zm.).  
Składający: Formularz przeznaczony dla osób prawnych, jednostek organizacyjnych oraz spółek niemających osobowości prawnej będących właścicielami gruntów, posiadaczami samoistnymi gruntów, użytkownikami wieczystymi gruntów, posiadaczami gruntów stanowiących własność Skarbu Państwa lub jednostki samorządu terytorialnego oraz dla osób fizycznych będących współwłaścicielami lub współposiadaczami z osobami prawnymi lub z jednostkami organizacyjnymi, w tym spółkami nieposiadającymi osobowości prawnej.  
Termin składania: Do 15 stycznia każdego roku podatkowego lub w terminie 14 dni od zaistnienia okoliczności mających wpływ na powstanie (wygaśnięcie) obowiązku podatkowego, i/lub wysokość opodatkowania.  
Miejsce składania: Organ podatkowy właściwy ze względu na miejsce położenia nieruchomości.

## A. MIEJSCE SKŁADANIA DEKLARACJI

4. Nazwa i adres siedziby organu podatkowego

Wójt Gminy Darłowo  
ul. Dąbrowskiego 4  
76-150 Darłowo

## B. OBOWIĄZEK ZŁOŻENIA DEKLARACJI

Podatnik ma obowiązek złożenia wraz z korektą deklaracji uzasadnienia przyczyn korekty – art. 81 ustawy Ordynacja

5. Okoliczności powodujące obowiązek złożenia deklaracji (zaznaczyć właściwy kwadrat)

1. Deklaracja na dany rok     2. Korekta deklaracji rocznej (miesiąc – rok)     3. Zmiana miejsca zamieszkania lub siedziby  
 4. Powstanie obowiązku podatkowego w ciągu roku     5. Wygaśnięcie obowiązku powiatowego

## C. PODMIOT ZOBOWIĄZANY DO ZŁOŻENIA DEKLARACJI

6. Rodzaj podmiotu (zaznaczyć właściwy kwadrat):

1. właściciel, użytkownik lub posiadacz     2. współwłaściciel, współużytkownik lub współposiadacz

## D. DANE PODATNIKA

\* - dotyczy podatnika niebędącego osobą fizyczną

\*\* - dotyczy podatnika będącego osobą fizyczną

## D.1. DANE IDENTYFIKACYJNE

7. Rodzaj podatnika (zaznaczyć właściwy kwadrat):

1. osoba fizyczna     2. osoba prawna     3. jednostka organizacyjna, w tym spółka, nieposiadająca osobowości prawnej

8. Nazwa pełna \* / Nazwisko \*\*

9. Nazwa skrócona \* / Pierwsze imię, drugie imię \*\*

10. Identyfikator REGON

11. Numer PESEL \*\*

Pola 12,13, 14 wypełnia osoba fizyczna w przypadku, gdy numer PESEL nie został nadany.

12. Data urodzenia (dzień – miesiąc – rok)

13. Imię ojca

14. Imię matki

## D.2. ADRES SIEDZIBY

15. Kraj

16. Województwo

17. Powiat

18. Gmina

19. Ulica

20. Nr domu

21. Nr lokalu

22. Miejscowość

23. Kod pocztowy

24. Poczta

**E. DANE DOTYCZĄCE UŻYTKÓW ROLNYCH STANOWIĄCYCH GOSPODARSTWO ROLNE –  
NIEPODLEGAJĄCYCH ZWOLNIENIU**

**E.1. GRUNTY ORNE**

Klasa	Powierzchnia w ha	Przelicznik	Powierzchnia w ha przeliczeniowych <sup>1)</sup>
	A	B	C
I	25.	1,65	26.
II	27.	1,50	28.
IIIa	29.	1,40	30.
IIIb	31.	1,15	32.
IVa	33.	0,90	34.
IVb	35.	0,65	36.

**E.2. ŁĄKI I PASTWISKA**

I	37.	1,45	38.
II	39.	1,25	40.
III	41.	1,05	42.
IV	43.	0,60	44.

**E.3. SADY**

I	45.	1,65	46.
II	47.	1,50	48.
III IIIa	49.	1,40	50.
IIIb	51.	1,15	52.
IV IVa	53.	0,90	54.
IVb	55.	0,65	56.

**E.4. GRUNTY POD STAWAMI (Wsr)**

I	57.	0,20	58.
II	59.	0,20	60.
III, IIIa,	61.	0,20	62.
IIIb	63.	0,20	64.
IV, IVa	65.	0,20	66.
IVb	67.	0,20	68.

**E.5. GRUNTY ZADRZEWIONE I ZAKRZEWIONE - na użytkach rolnych**

Klasa	Powierzchnia w ha <sup>1)</sup>	Przelicznik	Powierzchnia w ha przeliczeniowych <sup>1)</sup>
I	69.	0,20	70.
II	71.	0,20	72.
III/IIIa/IIIb	73.	0,20	74.
IV/IVa/IVb	75.	0,20	76.

**E.6. GRUNTY ROLNE ZABUDOWANE – grunty orne**

I	77.	1,00	78.
II	79.	1,00	80.
IIIa	81.	1,00	82.
IIIb	83.	1,00	84.
IVa	85.	1,00	86.
IVb	87.	1,00	88.

**E.7. GRUNTY ROLNE ZABUDOWANE – łąki i pastwiska**

I	89.	1,00	90.
II	91.	1,00	92.
III	93.	1,00	94.
IV	95.	1,00	96.

**E.8. GRUNTY POD ROWAMI – grunty orne**

I	97.	0,20	98.
II	99.	0,20	100.
IIIa	101.	0,20	102.
IIIb	103.	0,20	104.
IVa	105.	0,20	106.
IVb	107.	0,20	108.

**E.9. GRUNTY POD ROWAMI – łąki i pastwiska**

I	109.	0,20	110.
II	111.	0,20	112.
III	113.	0,20	114.
IV	115.	0,20	116.

**E.10. ROWY (BEZ OZNACZENIA KLASY GLEBOZNAWCZEJ – W)**

117. Powierzchnia w ha	0,20	118. Powierzchnia w ha przeliczeniowych
------------------------	------	---

<b>E.11. GRUNTY BEZ OZNACZENIA UŻYTKÓW ROLNYCH</b>			
119. Powierzchnia w ha		1,00	120. Powierzchnia w ha przeliczeniowych
<b>E.12. GRUNTY POD STAWAMI ZARYBIONYMI – łososiem, trocią, głowacimą, palią i pstrągiem</b>			
121. Powierzchnia w ha		1,00	122. Powierzchnia w ha przeliczeniowych
<b>E.13. GRUNTY POD STAWAMI ZARYBIONYMI – inne gatunki ryb</b>			
123. Powierzchnia w ha		0,20	124. Powierzchnia w ha przeliczeniowych
<b>E.14. ŁĄCZNA POWIERZCHNIA UŻYTKÓW ROLNYCH STANOWIĄCYCH GOSPODARSTWO ROLNE</b>			
125. Powierzchnia w ha (Suma z części od E.1 do E.13 kol. A)		126. Powierzchnia w ha przeliczeniowych (Suma z części od E.1 do E.13 kol. C)	
<b>F. ŁĄCZNA KWOTA PODATKU OD GOSPODARSTW ROLNYCH</b>			
Łącznie powierzchnia w ha przeliczeniowych			127.
Należy wpisać powierzchnie z poz. 126.			
Stawka podatku			128.
			zł gr
Kwota podatku (po zaokrągleniu do pełnych złotych ***)			129.
			zł
<b>G. DANE DOTYCZĄCE UŻYTKÓW ROLNYCH NIESTANOWIĄCYCH GOSPODARSTW ROLNYCH NIEPODLEGAJĄCYCH ZWOLNIENIU</b>			
130. Powierzchnia w ha	131.	132. Kwota podatku (po zaokrągleniu do pełnych złotych ***)	
	zł gr		
<b>H. INFORMACJA O ZAŁĄCZNIKACH (do niniejszej deklaracji dołączono)</b>			
133. Liczba załączników ZR-1/A	134. Załącznik ZR-1/B składany (zaznaczyć właściwy kwadrat):		
	<input type="checkbox"/> tak <input type="checkbox"/> nie		
<b>I. OŚWIADCZENIE I PODPIS PODATNIKA / OSOBY REPREZENTUJĄCEJ PODATNIKA</b>			
Oświadczam, że dane zawarte w deklaracji są zgodne z prawdą.			
135. Imię		136. Nazwisko	
137. Data wypełnienia deklaracji (dzień – miesiąc – rok)		138. Podpis (pieczęć) podatnika / osoby reprezentującej podatnika	
<b>J. ADNOTACJE ORGANU PODATKOWEGO</b>			
139. Uwagi organu prowadzącego			
140. Data (dzień – miesiąc – rok)		141. Podpis przyjmującego formularz	

**\*\*\*) Pouczenie**

W przypadku niewpłacenia w określonych ustawowo terminach kwoty należnego podatku od wpłacenia jej w niepełnej wysokości, niniejsza deklaracja stanowi podstawę do wystawienia tytułu wykonawczego, zgodnie z przepisami ustawy z dnia 17 czerwca 1966r. o postępowaniu egzekucyjnym w administracji (Dz. U. z 2014 r., poz. 1619 ze zm.).

- 1) Należy podać z dokładnością do czterech miejsc po przecinku.
- 2) Niepotrzebne skreślić.

1. Formularz	IR-1	2. Oznaczenie dokumentu
--------------	------	-------------------------

Załącznik Nr 2  
do uchwały Nr .....  
Rady Gminy Darłowo  
z dnia ..... r.

## INFORMACJA W SPRAWIE PODATKU ROLNEGO

3. Rok

Podstawa prawna:	Ustawa z dnia 15 listopada 1984r. o podatku rolnym (Dz. U. z 2015 r., poz. 1045 ze zm.).
Składający:	Formularz przeznaczony dla osób fizycznych będących właścicielami gruntów, posiadaczami samoistnymi gruntów, użytkownikami wieczystymi gruntów, posiadaczami gruntów stanowiących własność Skarbu Państwa lub jednostki samorządu terytorialnego.
Termin składania:	W terminie 14 dni od zaistnienia okoliczności mających wpływ na powstanie (wygaśnięcie) obowiązku podatkowego, lub wysokość opodatkowania.
Miejsce składania	Organ podatkowy właściwy ze względu na miejsce położenia nieruchomości.

### A. MIEJSCE SKŁADANIA INFORMACJI

4. Nazwa i adres siedziby organu podatkowego

**Wójt Gminy Darłowo  
ul. Dąbrowskiego 4  
76-150 Darłowo**

### B. OBOWIĄZEK ZŁOŻENIA INFORMACJI

Podatnik ma obowiązek złożenia wraz z korektą informacji pisemnego uzasadnienia przyczyn korekty – art. 81 ustawy Ordynacja

5. Okoliczności powodujące obowiązek złożenia informacji (zaznaczyć właściwy kwadrat)

- |   |   |
|---|---|
| <input type="checkbox"/> 1. Informacja składana po raz pierwszy na dany rok | <input type="checkbox"/> 2. Korekta uprzednio złożonej informacji (m-c / rok) |
| <input type="checkbox"/> 3. Zmiana miejsca zamieszkania lub siedziby        | <input type="checkbox"/> 4. Powstanie obowiązku podatkowego w ciągu roku      |

### C. PODMIOT ZOBOWIĄZANY DO ZŁOŻENIA INFORMACJI

6. Rodzaj podmiotu (zaznaczyć właściwy kwadrat):

- |  |   |
|--|---|
| <input type="checkbox"/> 1. właściciel, użytkownik lub posiadacz nieruchomości | <input type="checkbox"/> 2. współwłaściciel, współużytkownik lub współposiadacz |
|--|---|

### D. DANE PODATNIKA

#### D.1. DANE IDENTYFIKACYJNE

7. Nazwisko

8. Pierwsze imię, drugie imię

9. Telefon kontaktowy

10. Numer PESEL

Poła 11, 12,13 należy wypełnić w przypadku, gdy numer PESEL nie został nadany.

11. Data urodzenia

12. Imię ojca

13. Imię matki

#### D.2. ADRES ZAMIESZKANIA / ADRES KORESPONDENCYJNY (zaznaczyć właściwe)

14. Kraj

15. Województwo

16. Powiat

17. Gmina

18. Ulica

19. Nr domu

20. Nr lokalu

21. Miejscowość

22. Kod pocztowy

23. Poczta

### E. DANE DOTYCZĄCE UŻYTKÓW ROLNYCH – NIEPODLEGAJĄCYCH ZWOLNIENIU

#### E.1. GRUNTY ORNE

Klasa użytków rolnych	I	II	IIIa	IIIb	IVa	IVb
Powierzchnia w ha	24.	25.	26.	27.	28.	29.



E.2. ŁĄKI I PASTWISKA								
Klasa użytków rolnych	I		II		III		IV	
Powierzchnia w ha	30.		31.		32.		33.	

E.3. SADY								
Klasa użytków rolnych	I	II	III	IIIa	IIIb	IV	IVa	IVb
Powierzchnia w ha	34.	35.	36.	37.	38.	39.	40.	41.

E.4. GRUNTY POD STAWAMI (Wsr)								
Klasa użytków rolnych	I	II	III	IIIa	IIIb	IV	IVa	IVb
Powierzchnia w ha	42.	43.	44.	45.	46.	47.	48.	49.

E.5. GRUNTY ZADRZEWIONE I ZAKRZEWIONE – na użytkach rolnych								
Klasa użytków rolnych	I	II	III	IIIa	IIIb	IV	IVa	IVb
Powierzchnia w ha	50.	51.	52.	53.	54.	55.	56.	57.

E.6. GRUNTY ROLNE ZABUDOWANE – grunty orne							
Klasa użytków rolnych	I	II	IIIa	IIIb	IVa	IVb	
Powierzchnia w ha	58.	59.	60.	61.	62.	63.	

E.7. GRUNTY ROLNE ZABUDOWANE – łąki i pastwiska							
Klasa użytków rolnych	I		II		III		IV
Powierzchnia w ha	64.		65.		66.		67.

E.8. GRUNTY POD ROWAMI – grunty orne						
Klasa użytków rolnych	I	II	IIIa	IIIb	IVa	IVb
Powierzchnia w ha	68.	69.	70.	71.	72.	73.

E.9. GRUNTY POD ROWAMI – łąki i pastwiska							
Klasa użytków rolnych	I		II		III		IV
Powierzchnia w ha	74.		75.		76.		77.

E.10. ROWY (BEZ OZNACZENIA UŻYTKÓW ROLNYCH – W )	
78. Powierzchnia w ha	

E.11. GRUNTY BEZ OZNACZENIA UŻYTKÓW ROLNYCH	
79. Powierzchnia w ha	

E.12. GRUNTY POD STAWAMI ZARYBIONYMI – łososiem, trocią, głowacicą, palią i pstrągiem	
80. Powierzchnia w ha	

E.13. GRUNTY POD STAWAMI ZARYBIONYMI – inne gatunki ryb	
81. Powierzchnia w ha	

**F. INFORMACJA O ZAŁĄCZNIKACH** (do niniejszej informacji dołączono)

82. Liczba załączników ZR-1/A

83. Załącznik ZR-1/B składany (zaznaczyć właściwy kwadrat):

 tak nie**G. OŚWIADCZENIE I PODPIS PODATNIKA / OSOBY REPREZENTUJĄCEJ PODATNIKA**

Oświadczam, że dane zawarte w informacji są zgodne z prawdą.

84. Imię

85. Nazwisko

86. Data wypełnienia informacji (dzień – miesiąc – rok)

87. Podpis (pieczęć) podatnika /osoby reprezentującej podatnika


**H. ADNOTACJE ORGANU PODATKOWEGO**

88. Uwagi organu prowadzącego

89. Data (dzień – miesiąc – rok)

90. Podpis przyjmującego formularz

- 1) Należy podać z dokładnością do czterech miejsc po przecinku.  
Powierzchnię należy podać z dokładnością do 1m<sup>2</sup>.
- 2) Niepotrzebne skreślić.



dr Maciej Jabłoński

radca prawny  
Protekt

Uchwała Nr .....  
Rady Gminy Darłowo

z dnia ..... DRUKI NR 3/2016 XXIII

w sprawie zmiany uchwały Nr XV.121.2015 Rady Gminy Darłowo z dnia 30 października 2015 r. w sprawie określenia wzorów formularzy deklaracji i informacji na podatek leśny

Na podstawie art. 18 ust. 2 pkt 8 i art. 40 ust. 1 ustawy z dnia 8 marca 1990 r. o samorządzie gminnym (Dz. U. z 2016 r. poz. 446) oraz art. 6 ust. 9 ustawy z dnia 30 października 2002 r. o podatku leśnym (Dz. U. z 2016 r. poz. 374) Rada Gminy Darłowo uchwała, co następuje:

§ 1.

W uchwale Nr XV.121.2015 Rady Gminy Darłowo z dnia 30 października 2015 r. w sprawie określenia wzorów formularzy deklaracji i informacji na podatek leśny wprowadza się następujące zmiany:

- 1) w § 1 w ust. 1 załącznik Nr 1 otrzymuje brzmienie, jak załącznik Nr 1 do niniejszej uchwały,
- 2) w § 2 w ust. 1 załącznik Nr 2 otrzymuje brzmienie, jak załącznik Nr 2 do niniejszej uchwały.

§ 2.

Wykonanie uchwały powierza się Wójtowi Gminy Darłowo.

§ 3.

Uchwała wchodzi w życie po upływie 14 dni od dnia ogłoszenia w Dzienniku Urzędowym Województwa Zachodniopomorskiego.

WÓJT GMINY DARŁOWO  
mgr inż. Piotr Sławomir Czerniewski

Załącznik Nr 1 do Uchwały Nr .....  
Rady Gminy Darłowo  
z dnia .....

DEKLARACJA NA PODATEK LEŚNY

Załącznik Nr 2 do Uchwały Nr .....  
Rady Gminy Darłowo  
z dnia .....

INFORMACJA W SPRAWIE PODATKU LEŚNEGO

## Uzasadnienie

Niniejszy projekt uchwały stanowi wykonanie dyspozycji zawartej w art. 6 ust. 9 ustawy z dnia 30 października 2002 r. o podatku leśnym (Dz. U. z 2016 r. poz. 374) nakładając na Radę Gminy obowiązek określenia w drodze uchwały wzorów formularzy podatkowych.

Powyższa zmiana formularzy podyktowana jest wytycznymi zawartymi we wniosku Nr PR Pa 67.2016 z dnia 30 maja 2016 r. Prokuratury Rejonowej w Koszalinie.

W powyższych formularzach zastąpiono zapis „Oświadczam, że są mi znane przepisy Kodeksu karnego skarbowego o odpowiedzialności za podanie danych niezgodnych z rzeczywistością” zapisem „Oświadczam, że dane zawarte w deklaracji/informacji są zgodne z prawdą”.

Sporządziła:

**INSPEKTOR**  
Wymiaru Podatków i Opłat

Aneta Kępcza

1. Numer Identyfikacji Podatkowej podatnika	2. Nr dokumentu
---	-----------------

DL-1

Załącznik Nr 1  
do uchwały Nr.....  
Rady Gminy Darłowo  
z dnia .....

## DEKLARACJA NA PODATEK LEŚNY

3. Rok
--------

Podstawa prawna:	Ustawa z dnia 30 października 2002 r. o podatku leśnym (Dz. U. z 2013 r., poz. 465, ze zm.).
Składający:	Formularz przeznaczony dla osób prawnych, jednostek organizacyjnych oraz spółek niemających osobowości prawnej będących właścicielami lasów, posiadaczami samoistnymi lasów, użytkownikami wieczystymi lasów, posiadaczami lasów stanowiących własność Skarbu Państwa lub jednostkami samorządu terytorialnego oraz dla osób fizycznych będących współwłaścicielami lub współposiadaczami z osobami prawnymi lub z jednostkami organizacyjnymi, w tym spółkami nieposiadającymi osobowości prawnej.
Termin składania:	Do 15 stycznia każdego roku podatkowego lub w terminie 14 dni od zaistnienia okoliczności mających wpływ na powstanie (wygaśnięcie) obowiązku podatkowego, lub wysokość opodatkowania.
Miejsce składania:	Organ podatkowy właściwy ze względu na miejsce położenia przedmiotów opodatkowania

### A. MIEJSCE SKŁADANIA DEKLARACJI

4. Nazwa i adres siedziby organu podatkowego

**Wójt Gminy Darłowo  
ul. Dąbrowskiego 4  
76-150 Darłowo**

### B. OBOWIĄZEK ZŁOŻENIA DEKLARACJI

Podatnik ma obowiązek złożenia wraz z korektą deklaracji pisemnego uzasadnienia przyczyn korekty – art. 81 ustawy Ordynacja

5. Okoliczności powodujące obowiązek złożenia deklaracji (zaznaczyć właściwy kwadrat)

1. Deklaracja na dany rok    
 2. Korekta deklaracji rocznej (miesiąc – rok)    
 3. Zmiana miejsca zamieszkania lub siedziby  
 4. Powstanie obowiązku podatkowego w ciągu roku    
 5. Wygaśnięcie obowiązku powiatowego

### C. PODMIOT ZOBOWIĄZANY DO ZŁOŻENIA DEKLARACJI

6. Rodzaj podmiotu (zaznaczyć właściwy kwadrat):

1. właściciel, użytkownik lub posiadacz    
 2. współwłaściciel, współużytkownik lub współposiadacz

### D. DANE PODATNIKA

\* - dotyczy podatnika niebędącego osobą fizyczną

\*\* - dotyczy podatnika będącego osobą fizyczną

#### D.1. DANE IDENTYFIKACYJNE

7. Rodzaj podatnika (zaznaczyć właściwy kwadrat):

1. osoba fizyczna    
 2. osoba prawna    
 3. jednostka organizacyjna, w tym spółka, nieposiadająca osobowości prawnej

8. Nazwa pełna \* / Nazwisko \*\*

9. Nazwa skrócona \* / Pierwsze imię, drugie imię \*\*

10. Identyfikator REGON

11. Numer PESEL \*\*

Pola 12,13, 14 wypełnia osoba fizyczna w przypadku, gdy numer PESEL nie został nadany.

12. Data urodzenia (dzień – miesiąc – rok)

13. Imię ojca

14. Imię matki

#### D.2. ADRES SIEDZIBY \* / ADRES ZAMIESZKANIA \*\*

15. Kraj

16. Województwo

17. Powiat

18. Gmina

19. Ulica

20. Nr domu

21. Nr lokalu

22. Miejscowość

23. Kod pocztowy

24. Poczta

E. DANE DOTYCZĄCE LASÓW NIEPODLEGAJĄCYCH ZWOLNIENIU					
Rodzaj gruntów leśnych	Powierzchnia w ha z dokładnością do 1m <sup>2</sup> <sup>1)</sup>	Stawka podatku		Kwota podatku	
		zł,	gr	zł,	gr
1. Lasy	25.	26.		27.	
2. Lasy wchodzące w skład rezerwatów przyrody i parków narodowych	28.	29.		30.	
F. ŁĄCZNA KWOTA PODATKU					
Kwota podatku (po zaokrągleniu do pełnych złotych) ***)					31.
Suma kwot z poz. 27 i 30.					
G. INFORMACJA O ZAŁĄCZNIKACH (do niniejszej deklaracji dołączono)					
32. Liczba załączników ZL-1/A			33. Załącznik ZL-1/B składany (zaznaczyć właściwy kwadrat):		
			<input type="checkbox"/> tak <input type="checkbox"/> nie		
H. OŚWIADCZENIE I PODPIS PODATNIKA / OSOBY REPREZENTUJĄCEJ PODATNIKA					
Oświadczam, że dane zawarte w deklaracji są zgodne z prawdą.					
34. Imię			35. Nazwisko		
36. Data wypełnienia deklaracji (dzień – miesiąc – rok)			37. Podpis (pieczęć) podatnika / osoby reprezentującej podatnika <sup>2)</sup>		
I. ADNOTACJE ORGANU PODATKOWEGO					
38. Uwagi organu prowadzącego					
39. Data (dzień – miesiąc – rok)			40. Podpis przyjmującego formularz		

**\*\*\*) Pouczenie**

W przypadku niewpłacenia w określonych ustawowo terminach kwoty należnego podatku od wpłacenia jej w niepełnej wysokości, niniejsza deklaracja stanowi podstawę do wystawienia tytułu wykonawczego, zgodnie z przepisami ustawy z dnia 17 czerwca 1966r. o postępowaniu egzekucyjnym w administracji (Dz.U. z 2002 r. Nr 110, poz. 968 z późn. zm.).

<sup>1)</sup> Należy podać z dokładnością do czterech miejsc po przecinku.

<sup>2)</sup> Niepotrzebne skreślić.

1. Numer Identyfikacji Podatkowej podatnika	2. Nr dokumentu
---	-----------------

IL-1

Załącznik Nr 2  
do uchwały Nr .....  
Rady Gminy Darłowo  
z dnia ..... r.

## INFORMACJA W SPRAWIE PODATKU LEŚNEGO

3. Rok

Podstawa prawna:	Ustawa z dnia 30 października 2002 r. o podatku leśnym (Dz. U. z 2013 r., poz. 465 ze zm.).
Składający:	Formularz przeznaczony dla osób fizycznych będących właścicielami lasów, posiadaczami samoistnymi lasów, użytkownikami wieczystymi lasów, posiadaczami lasów stanowiących własność Skarbu Państwa lub jednostki samorządu terytorialnego.
Termin składania:	W terminie 14 dni od zaistnienia okoliczności mających wpływ na powstanie (wygaśnięcie) obowiązku podatkowego, lub wysokość opodatkowania.
Miejsce składania:	Organ podatkowy właściwy ze względu na miejsce położenia przedmiotów opodatkowania

### A. MIEJSCE SKŁADANIA INFORMACJI

4. Nazwa i adres siedziby organu podatkowego

**Wójt Gminy Darłowo**  
**ul. Dąbrowskiego 4**  
**76-150 Darłowo**

### B. OBOWIĄZEK ZŁOŻENIA INFORMACJI

Podatnik ma obowiązek złożenia wraz z korektą informacji pisemnego uzasadnienia przyczyn korekty – art. 81 ustawy Ordynacja

5. Okoliczności powodujące obowiązek złożenia informacji (zaznaczyć właściwy kwadrat)

- |  |   |
|--|---|
| <input type="checkbox"/> 1. Informacja składana po raz pierwszy      | <input type="checkbox"/> 2. Korekta uprzednio złożonej informacji (miesiąc – rok) |
| <input type="checkbox"/> 3. Zmiana miejsca zamieszkania lub siedziby | <input type="checkbox"/> 4. Powstanie obowiązku podatkowego w ciągu roku          |

### C. PODMIOT ZOBOWIĄZANY DO ZŁOŻENIA INFORMACJI

6. Rodzaj podmiotu (zaznaczyć właściwy kwadrat):

- |  |   |
|--|---|
| <input type="checkbox"/> 1. właściciel, użytkownik lub posiadacz | <input type="checkbox"/> 2. współwłaściciel, współużytkownik lub współposiadacz |
|--|---|

### D. DANE PODATNIKA

#### D.1. DANE IDENTYFIKACYJNE

7. Nazwisko

8. Pierwsze imię, drugie imię

9. Telefon kontaktowy

10. Numer PESEL

Pola 11,12,13 należy wypełnić w przypadku, gdy numer PESEL nie został nadany.

11. Data urodzenia (dzień – miesiąc – rok)

12. Imię ojca

13. Imię matki

#### D.2. ADRES ZAMIESZKANIA

14. Kraj

15. Województwo

16. Powiat

17. Gmina

18. Ulica

19. Nr domu

20. Nr lokalu

21. Miejscowość

22. Kod pocztowy

23. Poczta

### E. DANE DOTYCZĄCE LASÓW NIEPODLEGAJĄCYCH ZWOLNIENIU

Rodzaj lasu	Powierzchnia w ha z dokładnością do 1m <sup>2</sup> 1)
1. Lasy	24.
2. Lasy wchodzące w skład rezerwatów przyrody i parków narodowych	25.

**F. INFORMACJA O ZAŁĄCZNIKACH** (do niniejszej informacji dołączono)

26. Liczba załączników ZL-1/A

27. Załącznik ZL-1/B składany (zaznaczyć właściwy kwadrat):

 tak nie**G. OŚWIADCZENIE I PODPIS PODATNIKA / OSOBY REPREZENTUJĄCEJ PODATNIKA**

Oświadczam, że dane zawarte w informacji są zgodne z prawdą.

28. Imię

29. Nazwisko

30. Data wypełnienia informacji (dzień – miesiąc – rok)

31. Podpis (pieczęć) podatnika / osoby reprezentującej podatnika <sup>2)</sup>**H. ADNOTACJE ORGANU PODATKOWEGO**


32. Uwagi organu prowadzącego

33. Data (dzień – miesiąc – rok)

34. Podpis przyjmującego formularz

<sup>2)</sup> Niepotrzebne skreślić.





PROJEKT

Druk nr ... 4/2016 XXI

Uchwała Nr .....  
Rady Gminy Darłowo  
z dnia ..... 2016 roku

dr Maciej Jabłoński  
radca prawny

**w sprawie udzielenia pomocy finansowej Powiatowi Sławieńskiemu z przeznaczeniem na remont odcinka drogi powiatowej 3711Z Rusko – Malechowo (odcinek Jeżyczki granica Gminy) będącej własnością Powiatu Sławieńskiego w administrowaniu Starostwa Powiatu Sławieńskiego**

Na podstawie art. 10 ust. 2 i art. 18 ust. 2 pkt 15 ustawy z dnia 8 marca 1990r. o samorządzie gminnym (Dz. U z 2016r. poz. 446) oraz art. 216 ust. 2 pkt 5 i art. 220 ustawy z dnia 27 sierpnia 2009r. o finansach publicznych (Dz. U. z 2013, poz. 885, poz. 938, poz. 1646, z 2014r. poz. 379, poz. 911, poz. 1146, poz. 1626, poz. 1877, z 2015 r. poz. 238, poz. 532, poz. 1045, poz. 1117, poz. 1130, poz. 1189, poz. 1190, poz. 1269, poz. 1358, poz. 1513, poz. 1830, poz. 1854, poz. 1890, poz. 2150, z 2016r. poz. 195) Rada Gminy Darłowo uchwała, co następuje:

#### §1.

Udziela się z budżetu Gminy Darłowo pomocy finansowej dla Powiatu Sławieńskiego w wysokości 35 000,00 zł (słownie: trzydzieści pięć tysięcy złotych) w 2016 roku, na dofinansowanie remontu odcinka drogi powiatowej 3711Z Rusko – Malechowo ( odcinek Jeżyczki granica Gminy).

#### §2.

Szczegółowe warunki udzielenia pomocy finansowej oraz rozliczenia określone zostaną w umowie podpisanej pomiędzy Gminą Darłowo i Powiatem Sławieńskim.

#### §3.

Wykonanie uchwały powierza się Wójtowi Gminy Darłowo.

#### §4.

Uchwała wchodzi w życie z dniem podjęcia.

WÓJT GMINY DARŁOWO  
mgr inż. Rafał J. Głuski

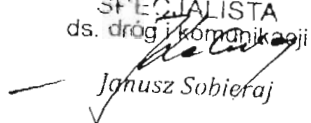
## Uzasadnienie


Projekt uchwały dotyczy udzielenia pomocy finansowej dla Powiatu Sławieńskiego w wysokości 35 000,00 zł. w 2016 roku., na dofinansowanie remontu **odcinka drogi powiatowej 3711Z Rusko – Malechowo ( odcinek Jeżyczki granica Gminy)**

Planowany, całkowity koszt remontu w technologii destrukta asfaltowy spryskany emulsją asfaltową wyniesie 146 210,10 zł. Udział budżetu Gminy Darłowo w finansowaniu remontu wyniesie 35 000,00 zł., a pozostała część kosztów realizacji zadania zostanie pokryta ze środków budżetu Powiatu Sławieńskiego.

Szczegółowe warunki udzielenia pomocy finansowej oraz dotacji określone zostaną w umowie podpisanej pomiędzy Gminą Darłowo a Powiatem Sławieńskim.

Opracował Janusz Sobieraj Specjalista ds. dróg

SPECJALISTA  
ds. dróg i komunikacji  
  
Janusz Sobieraj



Uchwała Nr .....2016  
Rady Gminy Darłowo  
z dnia .... sierpnia 2016 r

dr Maciej Jabłoński  
radca prawny

w sprawie zmian w budżecie Gminy Darłowo na 2016 rok

DRUK NR 5/2016 XXIII

Na podstawie art. 18 ust. 2 pkt 4 ustawy z dnia 8 marca 1990 r. o samorządzie gminnym (Dz. U. z 2016 r. poz. 446); oraz art. 211 ust.4 i art. 212 ustawy z dnia 27 sierpnia 2009 r. o finansach publicznych (Dz. U. z 2013 r. poz. 885, 938, 1646; z 2014 r. poz. 379, 911, 1146, 1626, 1877; z 2015 r. poz. 238, 532, 1045, 1117, 1130, 1189, 1190, 1269, 1358, 1513, 1830, 1854, 1890, 2150, z 2016 r. poz. 195), po wysłuchaniu Komisji Gospodarki Gminnej Finansów i Budżetu – Rada Gminy Darłowo uchwała co następuje :

§ 1.

Dokonać zwiększenia dochodów zgodnie z załącznikiem Nr 1 do niniejszej uchwały.

§ 2.

Dokonać zwiększenia wydatków zgodnie z załącznikiem Nr 2 do niniejszej uchwały.

§ 3.

Dokonać przeniesienia wydatków zgodnie z załącznikiem Nr 3 do niniejszej uchwały.

§ 4.

1. Dokonać zmiany załącznika Nr 5 do uchwały budżetowej Nr XVII.143.2015 z dnia 29 grudnia 2015 r. zgodnie z załącznikiem Nr 4 do niniejszej uchwały .
2. Dokonać zmiany załącznika Nr 8 do uchwały budżetowej Nr XVII.143.2015 z dnia 29 grudnia 2015 r. zgodnie z załącznikiem Nr 5 do niniejszej uchwały.
3. Dokonać zmiany załącznika Nr 10 do uchwały budżetowej Nr XVII.143.2015 z dnia 29 grudnia 2015 r. zgodnie z załącznikiem Nr 6 do niniejszej uchwały .

§ 5.

Budżet po dokonanych zmianach zamyka się następującymi kwotami :

1) Dochody		45 032 825,81 zł
w tym: dochody bieżące	43 524 941,54 zł	
dochody majątkowe	1 507 884,27 zł	
2) Wydatki		51 795 825,81 zł
w tym : wydatki bieżące	38 756 276,54 zł	
wydatki majątkowe	13 039 549,27 zł	
3) Deficyt w kwocie		6 763 000,00 zł
który pokryty zostanie przychodami z zaciągniętych pożyczek	4 274 000,00 zł	
kredytów	1 016 000,00 zł	
wolnych środków	1 473 000,00 zł	

§ 6.

Wykonanie uchwały powierza się Wójtowi Gminy Darłowo.

§ 7.


Uchwała wchodzi w życie z dniem podjęcia i podlega ogłoszeniu w Dzienniku Urzędowym Województwa Zachodniopomorskiego.

Załącznik Nr 1  
do uchwały Nr .....2016  
Rady Gminy Darłowo  
z dnia ..... 2016 r.

zwiększenie dochodów

Dział	Rozdz.	§	Treść	Zwiększenia
756			<b>Dochody od osób prawnych, od osób fizycznych i od innych jednostek nieposiadających osobowości prawnej oraz wydatki związane z ich poborem</b>	<b>77 330,00</b>
	75616		Wpływy z podatku rolnego ,leśnego , podatku od czynności cywilnoprawnych , podatków i opłat lokalnych od osób fizycznych i innych jednostek organizacyjnych	62 330,00
		0500	Wpływy z podatku od czynności cywilnoprawnych	42 330,00
		0910	Wpływy z odsetek od nieterminowych wpłat z tytułu podatków i opłat	20 000,00
	75618		<i>Wpływy z innych opłat stanowiących dochody jednostek samorządu terytorialnego na podstawie ustaw</i>	<i>15 000,00</i>
		0490	Wpływy z innych lokalnych opłat pobieranych przez jst na podstawie odrębnych ustaw	15 000,00
801			<b>Oświata i wychowanie</b>	<b>21 134,00</b>
	80101		<i>Szkoły podstawowe</i>	<i>1 134,00</i>
		0970	Wpływy z różnych dochodów	1 134,00
	80103		<i>Oddziały przedszkolne przy szkołach podstawowych</i>	<i>20 000,00</i>
		2900	Wpływy z wpłat gmin i powiatów na rzecz innych jst .. na dofinansowanie zadań bieżących	20 000,00
852			<b>Pomoc społeczna</b>	<b>27 500,00</b>
	85203		<i>Ośrodki wsparcia</i>	<i>27 500,00</i>
		0830	Wpływy z usług	27 500,00
900			<b>Gospodarka komunalna i ochrona środowiska</b>	<b>25 107,98</b>
	90001		<i>Gospodarka ściekowa i ochrona wód</i>	<i>25 000,00</i>
		0970	Wpływy z różnych dochodów	25 000,00
	90019		<i>Wpływy i wydatki związane z gromadzeniem środków z opłat i kar za korzystanie ze środowiska</i>	<i>82,46</i>
		0920	Wpływy z pozostałych odsetek	82,46
	90020		Wpływy i wydatki związane z gromadzeniem	25,52


			środków i opłat produktowych	
		0690	Wpływy z różnych opłat	25,52
<b>926</b>			<b>Kultura fizyczna</b>	<b>18 464,02</b>
	92605		<i>Zadania w zakresie kultury fizycznej</i>	<i>54,02</i>
		0970	Wpływy z różnych dochodów	54,02
	92695		<i>Pozostała działalność</i>	<i>18 410,00</i>
		0970	Wpływy z różnych dochodów	110,00
		6300	Dotacja celowa otrzymana z tytułu pomocy finansowej udzielanej między jst na dofinansowanie własnych zadań inwestycyjnych i zakupów inwestycyjnych	18 300,00
			<b>OGÓŁEM</b>	<b>169 536,00</b>

  
 WÓJT GMINY DĄBROWA  
 WICEMARSZAŁEK GMINY

Załącznik Nr 2  
do Uchwały Nr .....2016  
Rady Gminy Darłowo  
z dnia ..... 2016 r.

zwiększenie wydatków

Dział	Rozdz.	§	Treść	Zwiększenia
<b>600</b>			<b>Transport i łączność</b>	<b>45 000,00</b>
	60014		Drogi publiczne powiatowe	35 000,00
		2320	Dotacje celowe przekazane dla powiatu na zadania bieżące realizowane na podstawie porozumień (umów) między jst	35 000,00
	60016		<i>Drogi gminne publiczne</i>	<i>10 000,00</i>
		4270	Zakup usług remontowych	10 000,00
<b>851</b>			<b>Ochrona Zdrowia</b>	<b>50 000,00</b>
	85154		<i>Przeciwdziałanie alkoholizmowi</i>	<i>50 000,00</i>
		4300	Zakup usług pozostałych	50 000,00
<b>852</b>			<b>Pomoc społeczna</b>	<b>27 500,00</b>
	85203		<i>Ośrodki wsparcia</i>	<i>27 500,00</i>
		4010	Wynagrodzenia osobowe pracowników	27 500,00
<b>900</b>			<b>Gospodarka komunalna i ochrona środowiska</b>	<b>12 000,00</b>
	90015		<i>Oświetlenie ulic, placów i dróg</i>	<i>12 000,00</i>
		6050	Wydatki inwestycyjne jst	12 000,00
<b>921</b>			<b>Kultura i ochrona dziedzictwa narodowego</b>	<b>16 736,00</b>
	92109		<i>Domy i ośrodki kultury, świetlice u kluby</i>	<i>16 736,00</i>
		6050	Wydatki inwestycyjne jst	16 736,00
<b>926</b>			<b>Kultura fizyczna</b>	<b>18 300,00</b>
	92695		<i>Pozostała działalność</i>	<i>18 300,00</i>
		6050	Wydatki inwestycyjne jst	18 300,00
			<b>OGÓŁEM</b>	<b>169 536,00</b>


WOL. T. GMINY DARŁOWO  


Załącznik Nr 3  
do Uchwały Nr .....2016  
Rady Gminy Darłowo  
z dnia ..... 2016 r.

przeniesienia wydatków

Dział	Rozdz.	§	Treść	Zmniejszenia	Zwiększenia
<b>600</b>			<b>Transport i łączność</b>	<b>71 500,00</b>	<b>141 769,12</b>
	<i>60016</i>		<i>Drogi publiczne gminne</i>	<i>71 500,00</i>	<i>141 769,12</i>
		4270	Zakup usług remontowych		141 769,12
		4300	Zakup usług pozostałych	1 500,00	
		6050	wydatki inwestycyjne jst	70 000,00	
<b>700</b>			<b>Gospodarka mieszkaniowa</b>	<b>30 000,00</b>	
	<i>70005</i>		<i>Gospodarka gruntami i nieruchomościami</i>	<i>30 000,00</i>	
		4270	Wynagrodzenia osobowe pracowników	30 000,00	
<b>757</b>			<b>Obsługa długu publicznego</b>	<b>23 000,00</b>	
	<i>75702</i>		<i>Obsługa papierów wartościowych , kredytów i pożyczek jst</i>	<i>23 000,00</i>	
		8010	Rozliczenia z bankami związane z obsługą długu publicznego	23 000,00	
<b>801</b>			<b>Oświata i wychowanie</b>	<b>82 924,53</b>	<b>22 924,53</b>
	<i>80101</i>		<i>Szkoły podstawowe</i>	<i>11 613,02</i>	<i>11 613,02</i>
		2830	Dotacja celowa z budżetu na finansowanie lub dofinansowanie zadań zleconych do realizacji pozostałym jednostkom niezaliczanym do sektora finansów publicznych		11 613,02
		4240	Zakup środków dydaktycznych i książek	11 613,02	
	80110		Gimnazja	10 841,26	10 841,26
		2830	Dotacja celowa z budżetu na finansowanie lub dofinansowanie zadań zleconych do realizacji pozostałym jednostkom niezaliczanym do sektora finansów publicznych		10 841,26
		4240	Zakup środków dydaktycznych i książek	10 841,26	
	80113		Dowożenie uczniów do szkół	60 000,00	
		4210	Zakup materiałów i wyposażenia	30 000,00	
		4300	Zakup usług pozostałych	30 000,00	
	80150		Realizacja zadań wymagających stosowania specjalnej organizacji nauki i metod pracy dla dzieci i młodzieży w szkołach podstawowych , gimnazjach ...	470,25	470,25

		2830	Dotacja celowa z budżetu na finansowanie lub dofinansowanie zadań zleconych do realizacji pozostałym jednostkom niezaliczanym do sektora finansów publicznych		470,25
		4240	Zakup środków dydaktycznych i książek	470,25	
900			<b>Gospodarka komunalna i ochrona środowiska</b>	<b>10 000,00</b>	
	90001		<i>Gospodarka ściekowa i ochrona wód</i>	10 000,00	
		6050	Wydatki inwestycyjne jst	10 000,00	
921			<b>Kultura i ochrona dziedzictwa narodowego</b>		<b>59 730,88</b>
	92109		<i>Domy i ośrodki kultury, świetlice i kluby</i>		56 730,88
		4210	Zakup materiałów i wyposażenia		11 830,88
		4270	Zakup usług remontowych		11 900,00
		6050	Wydatki inwestycyjne jst		33 000,00
	92195		<i>Pozostała działalność</i>		3 000,00
		4170	Wynagrodzenia bezosobowe		1 500,00
		4210	Zakup materiałów i wyposażenia		1 500,00
926			<b>Kultura Fizyczna</b>	<b>12 200,00</b>	<b>5 200,00</b>
	92695		<i>Pozostała działalność</i>	12 200,00	5 200,00
		6050	Wydatki inwestycyjne jst	12 200,00	
		6060	Zakupy inwestycyjne jst		5 200,00
			<b>OGÓLEM</b>	<b>229 624,53</b>	<b>229 624,53</b>

WÓJT GMINY DARŁOWO  
  
mgr inż. Radosław Gładziewski



**Wydatki jednostek pomocniczych  
w ramach budżetu Gminy Darłowo w 2016 r.**

*w złotych*

Dział	Rozdział	§	Jednostka pomocnicza	Plan wydatków ogółem na 2016 r.	z tego:	
					Fundusz sołecki	Pozostałe wydatki
1	2		4	5	6	7
<b>010</b>				<b>29 000,00</b>	<b>29 000,00</b>	
	01008			29 000,00	29 000,00	
		4270		29 000,00	29 000,00	
			Barzowice	13 000,00	13 000,00	
			Cisowo	3 000,00	3 000,00	
			Gleźnowo	1 000,00	1 000,00	
			Jeżyczki	4 000,00	4 000,00	
			Porzecze	5 000,00	5 000,00	
			Słowino	3 000,00	3 000,00	
<b>600</b>				<b>177 195,45</b>	<b>177 195,45</b>	
	60016			174 980,64	174 980,64	
		4210		600,00	600,00	
			Bukowo Morskie	600,00	600,00	
		4270		159 380,64	159 380,64	
			Barzowice	6 986,91	6 986,91	
			Cisowo	15 000,00	15 000,00	
			Domasławice	3 000,00	3 000,00	
			Drozdowo	9 309,12	9 309,12	
			Jeżyczki	11 759,33	11 759,33	
			Kopnica	11 839,77	11 839,77	
			Krupy	22 838,81	22 838,81	
			Nowy Jarosław	11 907,59	11 907,59	
			Sińczycza	14 000,00	14 000,00	
			Słowino	20 304,49	20 304,49	
			Stary Jarosław	25 474,62	25 474,62	
			Wiekowo	4 500,00	4 500,00	
			Zielnowo	2 460,00	2 460,00	
		4300		5 000,00	5 000,00	
			Wicie	5 000,00	5 000,00	
			Zielnowo	0,00	0,00	
		6050		10 000,00	10 000,00	
			Cisowo	10 000,00	10 000,00	

			Wicie	0,00	0,00
	60095			2 214,81	2 214,81
		4210		2 214,81	2 214,81
			Pęciszewko	2 214,81	2 214,81
		6050		0,00	0,00
			Porzecze	0,00	0,00
<b>630</b>				<b>10 112,67</b>	<b>10 112,67</b>
	63003			10 112,67	10 112,67
		6060	Wicie	10112,,67	10 112,67
<b>700</b>				<b>26 559,33</b>	<b>26 559,33</b>
	70005			26 559,33	26 559,33
		4210		4 800,00	4 800,00
			Boryszewo	300,00	300,00
			Bukowo Morskie	2 100,00	2 100,00
			Wiekowo	2 400,00	2 400,00
		4270		3 759,33	3 759,33
			Dobiesław	1 759,33	1 759,33
			Jeżyczki	2 000,00	2 000,00
		4300		2 000,00	2 000,00
			Wiekowice	2 000,00	2 000,00
		6050		0,00	0,00
			Bukowo Morskie	0,00	0,00
		6060		16 000,00	16 000,00
			Rusko	16 000,00	16 000,00
<b>754</b>				<b>38 300,00</b>	<b>38 300,00</b>
	75412			38 300,00	38 300,00
		4210		19 300,00	19 300,00
			Barzowice	5 000,00	5 000,00
			Bobolin	500,00	500,00
			Bukowo Morskie	2 000,00	2 000,00
			Dąbki	500,00	500,00
			Dobiesław	4 000,00	4 000,00
			Jeżyce	1 000,00	1 000,00
			Jeżyczki	2 000,00	2 000,00
			Kowalewice	2 000,00	2 000,00
			Słowino	2 000,00	2 000,00
			Żukowo Morskie	300,00	300,00
		4270		5 000,00	5 000,00
			Domasławice	5 000,00	5 000,00
		6050		14 000,00	14 000,00
			Dobiesław	4 000,00	4 000,00
			Sulimice	10 000,00	10 000,00
<b>900</b>				<b>63 002,19</b>	<b>63 002,19</b>
	90002			1 000,00	1 000,00
		4210		1 000,00	1 000,00
			Kopnica	1 000,00	1 000,00
	90004			10 310,37	10 310,37
		4210		10 310,37	10 310,37

			Boryszewo	800,00	800,00
			Domasławice	1 000,00	1 000,00
			Bukowo Morskie	4 500,00	4 500,00
			Drozdowo	1 000,00	1 000,00
			Gleźnowo	1 000,00	1 000,00
			Wiekowo	1 500,00	1 500,00
			Zielnowo	510,37	510,37
	90015			51 691,82	51 691,82
		6050		51 691,82	51 691,82
			Bobolin	18 691,82	18 691,82
			Boryszewo	9 000,00	9 000,00
			Pęciszewko	15 000,00	15 000,00
			Słowino	6 000,00	6 000,00
			Wiekowo	3 000,00	3 000,00
<b>921</b>				<b>427 066,60</b>	<b>427 066,60</b>
	92109			139 551,68	139 551,68
		4210		66 666,05	66 666,05
			Cisowo	800,00	800,00
			Bukowo Morskie	900,00	900,00
			Dobiesław	9 000,00	9 000,00
			Domasławice	1 000,00	1 000,00
			Drozdowo	1 790,88	1 790,88
			Gleźnowo	10 700,00	10 700,00
			Jeżyce	2 500,00	2 500,00
			Jeżyczki	6 000,00	6 000,00
			Nowy Jarosław	2 000,00	2 000,00
			Sińczyca	3 635,17	3 635,17
			Wiekowice	24 000,00	24 000,00
			Zielnowo	4 340,00	4 340,00
		4270		30 414,70	30 414,70
			Boryszewo	9 512,19	9 512,19
			Cisowo	2 002,51	2 002,51
			Dobiesław	4 500,00	4 500,00
			Drozdowo	8 900,00	8 900,00
			Jeżyce	500,00	500,00
			Słowino	5 000,00	5 000,00
		4300		1 000,00	1 000,00
			Gleźnowo	1 000,00	1 000,00
		6050		27 825,87	27 825,87
			Nowy Jarosław	4 500,00	4 500,00
			Porzecze	9 078,19	9 078,19
			Stary Jarosław	10 000,00	10 000,00

			Wiekowice	4 247,68	4 247,68
		6060		13 645,06	13 645,06
			<i>Sulimice</i>	5 976,06	5 976,06
			<i>Wiekowo</i>	7 669,00	7 669,00
92120				8 000,00	8 000,00
		4270		8 000,00	8 000,00
			<i>Dobiesław</i>	3 000,00	3 000,00
			<i>Jeżyczki</i>	2 000,00	2 000,00
			<i>Porzecze</i>	1 000,00	1 000,00
			<i>Wiekowice</i>	2 000,00	2 000,00
92195				279 514,92	279 514,92
		4170		9 700,00	9 700,00
			<i>Boryszewo</i>	1 500,00	1 500,00
			<i>Drozdowo</i>	500,00	500,00
			<i>Gleźnowo</i>	2 900,00	2 900,00
			<i>Kopań</i>	800,00	800,00
			<i>Porzecze</i>	1 000,00	1 000,00
			<i>Zakrzewo</i>	1 000,00	1 000,00
			<i>Zielnowo</i>	2 000,00	2 000,00
		4210		82 044,07	82 044,07
			<i>Barzowice</i>	2 000,00	2 000,00
			<i>Bobolin</i>	2 000,00	2 000,00
			<i>Boryszewo</i>	1 500,00	1 500,00
			<i>Bukowo Morskie</i>	5 994,20	5 994,20
			<i>Cisowo</i>	900,00	900,00
			<i>Dąbki</i>	3 566,38	3 566,38
			<i>Dobiesław</i>	5 500,00	5 500,00
			<i>Domasławice</i>	4 000,00	4 000,00
			<i>Drozdowo</i>	555,37	555,37
			<i>Gleźnowo</i>	3 520,90	3 520,90
			<i>Jeżyce</i>	3 000,00	3 000,00
			<i>Jeżyczki</i>	2 000,00	2 000,00
			<i>Kopań</i>	2 200,00	2 200,00
			<i>Kopnica</i>	5 000,00	5 000,00
			<i>Kowalewice</i>	1 770,50	1 770,50
			<i>Krupy</i>	4 000,00	4 000,00
			<i>Nowy Jarosław</i>	5 000,00	5 000,00
			<i>Porzecze</i>	5 000,00	5 000,00
			<i>Palczewice</i>	1 089,85	1 089,85
			<i>Rusko</i>	7 480,17	7 480,17

			<i>Sińczyca</i>	1 000,00	1 000,00
			<i>Stary Jarosław</i>	1 000,00	1 000,00
			<i>Sulimice</i>	2 500,00	2 500,00
			<i>Wiekowice</i>	4 000,00	4 000,00
			<i>Wiekowo</i>	3 000,00	3 000,00
			<i>Zakrzewo</i>	2 066,70	2 066,70
			<i>Zielnowo</i>	1 000,00	1 000,00
			<i>Żukowo Morskie</i>	1 400,00	1 400,00
		4270		300,00	300,00
			<i>Rusko</i>	300,00	300,00
		4300		15 400,00	15 400,00
			<i>Bukowo Morskie</i>	6 000,00	6 000,00
			<i>Dąbki</i>	4 000,00	4 000,00
			<i>Drozdowo</i>	500,00	500,00
			<i>Gleźnowo</i>	2 000,00	2 000,00
			<i>Rusko</i>	1 200,00	1 200,00
			<i>Sulimice</i>	500,00	500,00
			<i>Wiekowo</i>	600,00	600,00
			<i>Żukowo Morskie</i>	600,00	600,00
		6050		172 070,85	172 070,85
			<i>Bukowo Morskie</i>	12 835,25	12 835,25
			<i>Dąbki</i>	20 000,00	20 000,00
			<i>Domasławice</i>	30 315,34	30 315,34
			<i>Kopań</i>	16 601,02	16 601,02
			<i>Kowalewice</i>	29 000,00	29 000,00
			<i>Krupy</i>	6 000,00	6 000,00
			<i>Palczewice</i>	15 500,00	15 500,00
			<i>Zakrzewo</i>	20 000,00	20 000,00
			<i>Zielnowo</i>	5 200,00	5 200,00
			<i>Żukowo Morskie</i>	16 619,24	16 619,24
<b>926</b>				<b>40 586,75</b>	<b>40 586,75</b>
	92695			40 586,75	40 586,75
		4210		7 700,00	7 700,00
			<i>Bukowo Morskie</i>	0,00	0,00
			<i>Kowalewice</i>	2 000,00	2 000,00
			<i>Rusko</i>	700,00	700,00
			<i>Stary Jarosław</i>	5 000,00	5 000,00
		4270		2 000,00	2 000,00
			<i>Jeżyczki</i>	2 000,00	2 000,00
		6050		30 886,75	30 886,75
			<i>Bukowo Morskie</i>	2 000,00	2 000,00
			<i>Gleźnowo</i>	6 400,00	6 400,00
			<i>Jeżyce</i>	22 486,75	22 486,75
			<b>Ogółem:</b>	<b>811 822,99</b>	<b>811 822,99</b>

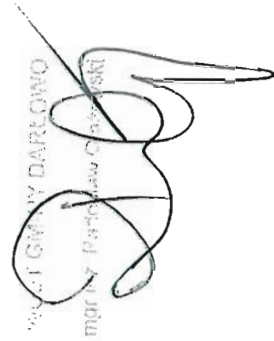
mgr inż. Radosław Górzewski

Załącznik Nr 5  
do uchwały Nr .... 2016  
Rady Gminy Dartowo

**Dotacje celowe  
udzielone z budżetu Gminy Dartowo  
na pomoc finansową innym jednostkom samorządu terytorialnego w 2016 r.**

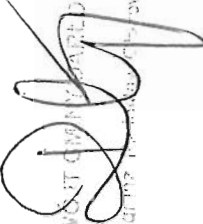
				<i>w złotych</i>	
Lp.	Dział	Rozdział	Nazwa zadania (przeznaczenie dotacji)	Jednostka samorządu terytorialnego	Kwota dotacji
			4	5	6
1	2	3			
1	600	60013	Przebudowa drogi wojewódzkiej nr 203 na odcinku Dąbki-Dartowo -budowa ciągów pieszych , ścieżki rowerowej oraz kanalizacji deszczowej w granicach Gminy Dartowo	Wojewoda Zachodniopomorski w Szczecinie	1 000 000,00
2	600	60014	Remont odcinka drogi powiatowej 3711Z Rusko-Malechowo (odcinek Jeżyczki granica Gminy)	Powiat Sławieński	35 000,00
<b>Ogółem:</b>					1 035 000,00

WÓJTA GMINY DARTOWO  
mgr inż. Patryk Chwałowski



**Dotacje podmiotowe  
udzielone z budżetu Gminy Darłowo  
na zadania realizowane przez podmioty  
nienależące do sektora finansów publicznych w 2016 r.**

Lp.	Dział	Rozdział	Nazwa podmiotu otrzymującego dotację	Kwota dotacji
1	2	3	5	6
1	801	80101	Dotacja dla Podstawowych Szkół Społecznych	2 077 457,02
2	801	80103	Dotacja dla Oddziałów Przedszkolnych przy Niepublicznych Szkołach Podstawowych	488 494,00
3	801	80110	Dotacja dla Społecznych Gimnazjów	847 005,26
4	801	80150	Dotacja na realizację zadań wymagających stosowania specjalnej organizacji nauki w szkole podstawowej i gimnazjum	97 732,25
5	754	75412	Dotacja dla OSP dofinansowanie sprzętu przeciwpożarowego	5 460,00
<b>Ogółem:</b>				<b>3 516 148,53</b>

  
WSiT GMINY DARŁOWO  
miejscowość Darłowo, ul. Piłsudskiego 10

UZASADNIENIE do Uchwały Nr .... Z dnia .... Sierpnia 2016 roku

W sprawie zmian w budżecie Gminy Darłowo na 2016 rok

Zwiększenie dochodów z tytułu:

- Dofinansowania zadania pn. „ Modernizacja boiska w Bukowie Morskim” 18 300,00 zł  
(Dotacja z Województwa Zachodniopomorskiego)
- Odpłatność za pobyt w Dziennym Domu SENIOR WIGOR 27 500,00 zł
- dochodów różnych 125 606,00 zł

Zwiększenie wydatków - środki z w/w zwiększeń dochodów przeznacza się na:

- udzielenie pomocy finansowej dla Starostwa Powiatowego w Sławnie 35 000,00 zł  
z przeznaczeniem na remont odcinka drogi w Jeżyczkach
- zwiększenie na remonty dróg gminnych 10 000,00 zł
- na przeciwdziałanie alkoholizmowi 50 000,00 zł
- wynagrodzenia w Dziennym Domu Senior Wigor 27 500,00 zł
- oświetlenie uliczne w Porzeczcu 12 000,00 zł
- Modernizację centralnego ogrzewania w świetlicy 16 736,00 zł  
w Kowalewicach
- Modernizację boiska w Bukowie Morskim 18 300,00 zł

Przeniesienie wydatków tj.:

Zmniejszenia się wydatki z :

- Droga Barzowice – Sulimice 30 000,00 zł
- Remonty mienia gminnego 30 000,00 zł
- Prowizje bankowe 23 000,00 zł
- Kanalizacji Stary Jarosław 10 000,00 zł

Z przeznaczeniem na

- remonty dróg 140 000,00 zł
- remonty świetlic 20 000,00 zł
- Modernizację systemu ogrzewania w świetlicy Stary Jarosław 33 000,00 zł

Dokonyje się również przeniesienia w dziale oświata

Gmina otrzymała dotację na zakup podręczników dla szkół w tym społecznych , które to podlegają zwiększeniu planu finansowego w formie dotacji , którą należy wprowadzić Uchwałą Rady Gminy na kwotę 22 924,53 zł .

W ramach funduszu sołectkiego przeniesień dokonuje

sołectwo Zielnowo

z remontu dróg 7 540,00 zł i usług geodezyjnych 1 500,00 zł na szafkę rozdzielczą artykuły do konserwacji stołów 2 340,00 zł , doposażenie na plac zabaw 5 200,00 zł i oprawę muzyczną na spotkanie integracyjne 1 500,00 zł.

sołectwo Gleźnowo

z zadania przygotowanie terenu pod boisko sportowe 12 200,00 zł

na zakup ławek 4 000,00 zł , zakup namiotu 2 500,00 zł , zakup grilla 1 000,00 zł , zakup materiałów na scenę przy świetlicy 3 200,00 zł i wykonanie wiaty w Gleźnowku 1 500,00 zł.

Ponadto dokonuje się zmniejszenia z zadania pn.:

„Budowa Infrastruktury turystycznej , uzdrowskiej i drogowej w m. Dąbki” o kwotę 50 000,00 zł z przeznaczeniem na nowe zadanie inwestycyjne :

„Przebudowa ulicy Plażowej i Spokojnej w miejscowości Bobolin” 50 000,00 zł

Zmianie ulegają również załączniki do uchwały budżetowej Nr XVII.143.2015 roku zgodnie załącznikami do niniejszego projektu uchwały.







Projekt

dr Maciej Jabłoński  
radca prawny

UCHWAŁA NR .....  
RADY GMINY DARŁOWO

z dnia ..... 2016 r.

DRUK NR 6 / 2016 XXIII

**w sprawie sprzedaży nieruchomości stanowiącej własność Gminy Darłowo**

Na podstawie art. 18 ust. 2 pkt 9 lit. a ustawy z dnia 8 marca 1990 r. o samorządzie gminnym (Dz. U. z 2016 r. poz. 446), w związku z art. 13 ust. 1 ustawy z dnia 21 sierpnia 1997 r. o gospodarce nieruchomościami (Dz. U. z 2015 r. poz. 1774, 1777, z 2016 r. poz. 65)

**Rada Gminy Darłowo uchwala, co następuje:**

§ 1. Wyraża się zgodę na sprzedaż nieruchomości niezabudowanej oznaczonej w ewidencji gruntów, jako działka numer 115/10 o powierzchni 0,29 ha, położonej w obrębie ewidencyjnym Bobolin, stanowiącej własność Gminy Darłowo.

§ 2. Wykonanie uchwały powierza się Wójtowi Gminy Darłowo.

§ 3. Uchwała wchodzi w życie z dniem podjęcia.

Wójt Gminy Darłowo

Wnioskodawca: Radosław  
Głazewski





Projekt

Zaopiniowano pod względem formalno - prawnym

data 21.04.2016

podpis .....RADCA PRAWNY.

Mariusz Fliegoda

UCHWAŁA NR .....  
RADY GMINY DARŁOWO

z dnia ..... 2016 r.

w sprawie ustanowienia służebności przesyłu

DRUK NR 7/2016 XXIII

Na podstawie art. 18 ust. 2 pkt 9 lit. a ustawy z dnia 8 marca 1990 r. o samorządzie gminnym (Dz. U. z 2016 r., poz. 446) w związku z art. 13 ust. 1 ustawy z dnia 21 sierpnia 1997 roku o gospodarce nieruchomościami (Dz. U. z 2015 r. poz. 1774, 1777, 2016 r. poz.65)

**RADA GMINY DARŁOWO uchwala, co następuje:**

§ 1. Wyraża się zgodę na odpłatne obciążenie służebnością przesyłu nieruchomości stanowiących własność Gminy Darłowo, położonych w obrębie ewidencyjnym:

- 1) Cisowo- działki oznaczone numerami geodezyjnymi 599, 588, 576, 578, 556/1, 322, 518 ;
- 2) Kopań- działki oznaczone numerami geodezyjnymi 316, 317.

§ 2. Wykonanie uchwały powierza się Wójtowi Gminy Darłowo.

§ 3. Uchwała wchodzi w życie z dniem podjęcia.

Wójt Gminy Darłowo

Radosław Głazewski

## UZASADNIENIE

Wójt Gminy Darłowo postanowił przedłożyć pod obrady Rady Gminy Darłowo propozycje ustanowienia odpłatnego obciążenia służebnością przesyłu nieruchomości stanowiących własność Gminy Darłowo, położonych w obrębie ewidencyjnym :

1) Cisowo- działki oznaczone numerami geodezyjnymi 599, 588, 576, 578, 556/1, 322, 518 ;

2) Kopań- działki oznaczone numerami geodezyjnymi 316, 317.

na rzecz Energia Eco Cisowo Sp. z o.o. Sp. K..

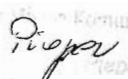
Służebność dotyczy ułożonego kabla elektroenergetycznego 15kV, do istniejącej farmy wiatrowej.

Służebność zostanie ustalona na okres 30 lat.

Służebność przesyłu polegać będzie na:

- a. prawie do eksploatacji systemów elektroenergetycznych średniego napięcia oraz przewodów telekomunikacyjnych i systemów uziemienia;
- b. prawie do usuwania awarii, dokonywania kontroli, przeglądów, konserwacji, remontów i modernizacji sieci;
- c. obowiązku powstrzymania się przez Gminę Darłowo oraz każdorazowych właścicieli nieruchomości od budowy w odległości 4 m (czterech metrów) od osi linii, w każdą stronę budynków mieszkalnych oraz sadzenia drzew wysokopiennych, jak również powstrzymywaniu się od dokonywania na tym obszarze wszelkich działań, które mogłyby prowadzić do utrudnienia prawidłowego wykorzystania tej linii z wyjątkiem prowadzenia działalności związanej z produkcją rolną;
- d. ewentualna zabudowa jest możliwa jedynie po uprzednim uzgodnieniu warunków określonych na piśmie ze spółką Energia Eco Cisowo Sp. z o.o. Sp.K..

Inspektor Mienia Komunalnego

  
Sporządziła: Sylwia Pieper

DRUK NR 8/2016 XXIII

PROJEKT

BIURO RADY  
WPLYNĘŁO

dn. 2016-08-03

Nr rejestru BR.0006.8.2016 XXIII

Przekazano Radzie Gminy Darłowo

Uchwała Nr .....2016  
Rady Gminy Darłowo  
z dnia .....2016 r.

dr Maciej Jabłoński  
radca prawny

**w sprawie zmiany uchwały nr XXVIII/393/2009 Rady Gminy Darłowo z dnia 22 października 2009 roku w sprawie przyjęcia Programu usuwania azbestu oraz wyrobów zawierających azbest wraz z inwentaryzacją dla Gminy Darłowo**

Na podstawie art. 18 ust. 1, w związku z art. 7 ust. 1 pkt 1, ustawy z dnia 8 marca 1990 roku o samorządzie gminnym (Dz. U. z 2016 r. poz. 446)

Rada Gminy Darłowo uchwala, co następuje:

§ 1. W rozdziale 10 ust 3 „Określenie wyrobów zawierających azbest z podziałem na poszczególne rodzaje oraz stopień pilności ich usunięcia” w tabeli „Osoby fizyczne – budynki mieszkalne i gospodarcze – płyty azbestowo cementowe” uchwały Nr XXVIII/393/2009 Rady Gminy Darłowo z dnia 22 października 2009 roku w sprawie przyjęcia Programu usuwania azbestu oraz wyrobów zawierających azbest wraz z inwentaryzacją dla Gminy Darłowo, wprowadza się następujące zmiany:

- 1) W pozycji określonej:  
Lp 263 w kolumnie 5 liczbę 34 zastępuje się liczbą 50.
- 2) Na końcu tabeli dodaje się pozycje:

897	Dąbki	Ul. Bursztynowa 6	0,00	110	0,00	110	II
898	Dąbki	Ul. Darłowska 27	0,00	101	0,00	101	II
899	Dąbki	Ul Darłowska 48	0,00	170	0,00	170	II
900	Porzeczce	5/2	0,00	60	0,00	60	II
901	Sińczyca	5	0,00	16	0,00	16	II

§ 2. Wykonanie uchwały powierza się Wójtowi Gminy Darłowo.

§ 3. Uchwała wchodzi w życie z dniem podjęcia.

WÓJT GMINY DARŁOWO

mgr inż. Radosław Szczęsny

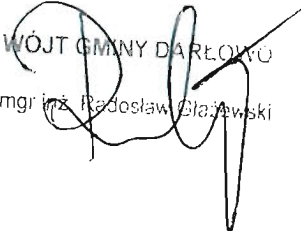
PROJEKT

## UZASADNIENIE

Gmina Darłowo opracowała **Programu usuwania azbestu oraz wyrobów zawierających azbest wraz z inwentaryzacją dla Gminy Darłowo** w 2009 roku. Obecnie program jest realizowany i usuwane są wyroby azbestowe z terenu Gminy Darłowo. Jednakże w inwentaryzacji nie uwzględniono niektórych budynków, które w elementach konstrukcyjnych mają wyroby azbestowe. Dlatego potrzebna jest bieżąca aktualizacja **Programu usuwania azbestu oraz wyrobów zawierających azbest wraz z inwentaryzacją dla Gminy Darłowo**.

Gmina Darłowo na zadanie usuwanie azbestu ubiega się o dofinansowanie ze środków dotacji Wojewódzkiego Funduszu Ochrony Środowiska i Gospodarki Wodnej.

WÓJT GMINY DARŁOWO  
mgr inż. Radosław Głajewski



DRUK NR 9/2016 <sup>Projekt</sup> XXIII

dr Maciej Jabłoński  
radca prawny

BIURO RADY MIEJSCOWEJ	
dn.	2016-08-03
Nr rejestru	BR.0006.9.2016.XXIII
Przekazano	Rada Gminy Darłowo

UCHWAŁA NR .....  
RADY GMINY DARŁOWO

z dnia ..... 2016 r.

w sprawie ustanowienia służebności przesyłu

Na podstawie art. 18 ust. 2 pkt 9 lit. a ustawy z dnia 8 marca 1990 r. o samorządzie gminnym (Dz. U. z 2016 r., poz. 446) w związku z art. 13 ust. 1 ustawy z dnia 21 sierpnia 1997 roku o gospodarce nieruchomościami (Dz. U. z 2015 r. poz. 1774, 1777, 2016 r. poz.65)

**RADA GMINY DARŁOWO uchwala, co następuje:**

§ 1. Wyraża się zgodę na odpłatne obciążenie służebnością przesyłu nieruchomości stanowiących własność Gminy Darłowo, położonych w obrębie ewidencyjnym Rusko- działki oznaczone numerami geodezyjnymi 195, 196, 98/4, 98/5, 98/7, 104/6.

§ 2. Wykonanie uchwały powierza się Wójtowi Gminy Darłowo.

§ 3. Uchwała wchodzi w życie z dniem podjęcia.

Wójt Gminy Darłowo

Wniosko dawca: Radosław  
Głazewski

## UZASADNIENIE

Wójt Gminy Darłowo postanowił przedłożyć pod obrady Rady Gminy Darłowo propozycje ustanowienia odpłatnego obciążenia służebnością przesyłu nieruchomości stanowiące własność Gminy Darłowo, położonych w obrębie ewidencyjnym Rusko- działki oznaczone numerami geodezyjnymi 195, 196, 98/4, 98/5, 98/7, 104/6 na rzecz Polska Spółka Gazownictwa sp. z o.o. oddział w Poznaniu.

Służebność dotyczy ułożonego gazociągu średniego ciśnienia PE dn 63 na działce nr 195 o długości 169,85 m, dz. nr 196 o dł. 104,35 m, dz. nr 98/4 o dł. 12,4 m, dz. nr 98/5 o dł. 10,4 m, dz. nr 98/7 o dł. 75,75 m oraz przyłączy gazu średniego ciśnienia PE dn 32 na działkach nr 104/6 o dł. 2,5 m i dz. nr 98/4 o dł. 15,15 m.

Służebność zostanie ustalona na okres 30 lat.

Służebność przesyłu polegać będzie na: prawie do nieograniczonego korzystania przez Spółkę z nieruchomości w zakresie niezbędnym do przesyłania gazu, wykonywania wszelkich prac eksploatacyjnych na gazociągu średniego ciśnienia PE dn 63 oraz na przyłączach gazu, swobodnym dostępie służ gazowniczych w tym przechodu i przejazdu w celu usunięcia awarii, wykonania prac konserwacyjnych, konserwatorskich, rozbiórkowych, modernizacyjnych i remontowych lub wykonywania innych czynności niezbędnych dla prawidłowego funkcjonowania sieci gazowej oraz prawie rozbudowy sieci w tym przyłączenia nowych odbiorców. Ponadto ogranicza się w prawie do korzystania z nieruchomości przez Gminę Darłowo w pasie eksploatacji o szerokości 1 m tj. w obszarze po 0,5 m na stronę od osi gazociągu, w którym właściciel zobowiązany jest do przestrzegania ograniczeń wynikających z obowiązujących przepisów prawnych tj. zakaz podejmowania jakichkolwiek czynności, które mogłyby mieć negatywny wpływ na trwałość i prawidłową eksploatację gazociągu.


Inspektor Mienia Komunalnego

inspektor Mienia Komunalnego

*Sylwia Pieper*

Sporządziła: Sylwia Pieper





*Projekt*  
DRUK NR 10/2016 XXIII

UCHWAŁA NR .....  
RADY GMINY DARŁOWO

z dnia ..... 2016 r.

dr Maciej Jabłoński  
radca prawny

**w sprawie wydzierżawienia nieruchomości stanowiących własność Gminy Darłowo**

Na podstawie art. 18 ust. 2 pkt 9 lit. a ustawy z dnia 8 marca 1990 r. o samorządzie gminnym (Dz. U. z 2016 r. poz. 446), w związku z art. 13 ust. 1 ustawy z dnia 21 sierpnia 1997 r. o gospodarce nieruchomościami (Dz. U. z 2015 r. poz. 1774, 1777, z 2016 r. poz. 65)

**Rada Gminy Darłowo uchwala, co następuje:**

§ 1. Wyraża się zgodę na wydzierżawienie na okres do 30 września 2019 roku, dotychczasowym dzierżawcom nieruchomości stanowiących własność Gminy Darłowo, oznaczonych następującymi numerami geodezyjnymi:

- 1) działka nr 257/2 o powierzchni 0,82 ha, położonej w obrębie ewidencyjnym Cisowo;
- 2) działka nr 365 o powierzchni 1,70 ha, położonej w obrębie ewidencyjnym Domasławice;
- 3) działka nr 147/4 o powierzchni 0,54 ha, położonej w obrębie ewidencyjnym Jeżyczki;
- 4) działka nr 297 o powierzchni 0,60 ha, położonej w obrębie ewidencyjnym Jeżyce.

§ 2. Wykonanie uchwały powierza się Wójtowi Gminy Darłowo.

§ 3. Uchwała wchodzi w życie z dniem podjęcia.

Wójt Gminy Darłowo  
  
Wnioskodawca Radosław  
Głazewski

## UZASADNIENIE

Wójt Gminy Darłowo postanowił przedłożyć pod obrady Rady Gminy Darłowo propozycję wydzierżawienia na okres do 30 września 2019 roku, dotychczasowym dzierżawcą w drodze bezprzetargowej działek oznaczonych ewidencyjnie numerami oznaczonych następującymi numerami geodezyjnymi:

- 1) działka nr 257/2 o powierzchni 0,82 ha, położonej w obrębie ewidencyjnym Cisowo. Zgodnie z obowiązującym miejscowym planem zagospodarowania przestrzennego działka przeznaczona jest pod tereny zabudowy mieszkaniowej, usług nieuciążliwych oraz produkcji rolnej o maksymalnym w.i.z 0.75 oznaczony symbolem MU-1; Działka znajduje się w strefie 400 m od siłowni wiatrowej.
- 2) działka nr 365 o powierzchni 1,70 ha, położonej w obrębie ewidencyjnym Domasławice. Zgodnie z obowiązującym miejscowym planem zagospodarowania przestrzennego działka przeznaczona jest częściowo pod tereny zabudowy mieszkaniowej jednorodzinnej, usług nieuciążliwych na działkach nie mniejszych niż 1500m<sup>2</sup> oznaczony symbolem MNU-2 oraz częściowo tereny produkcji rolnej, oznaczony symbolem RO-1;
- 3) działka nr 147/4 o powierzchni 0,54 ha, położonej w obrębie ewidencyjnym Jeżyczki. Zgodnie z obowiązującym miejscowym planem zagospodarowania przestrzennego działka przeznaczona jest pod tereny zabudowy mieszkaniowej, usług nieuciążliwych oraz produkcji rolnej o maksymalnym w.i.z 0.75 oznaczony symbolem MU-1;
- 4) działka nr 297 o powierzchni 0,60 ha, położonej w obrębie ewidencyjnym Jeżyce. Zgodnie z obowiązującym miejscowym planem zagospodarowania przestrzennego działka przeznaczona jest pod tereny produkcji rolnej bez zabudowy, z dopuszczeniem elektrowni wiatrowych oznaczony symbolem RO-2.

Zgodnie z podpisanymi umowami, dzierżawy na wyżej przedstawione działki, wygasają 30 września 2016 r.. Nowo podpisane umowy obowiązywać będą od 01.10.2016 do 30.09.2019 r..





Jeżyczki



JEŻYCE



Inspektor Miejski Kantonalnogo  
*Pioper*  
mgr Sylwia Pieper

BIURO RADY  
WPLYNEŁO

dn. 2016-08-03

Nr rejestru BR.0006.11.2016 XXIII

Przekazano Rade Gminy Darłowo

Projekt  
DRUK NR 11/2016 XXIII

UCHWAŁA NR .....  
RADY GMINY DARŁOWO

dr Maciej Jabłoński  
radca prawny

z dnia ..... 2016 r.

**w sprawie wydzierżawienia nieruchomości stanowiących własność Gminy Darłowo**

Na podstawie art. 18 ust. 2 pkt 9 lit. a ustawy z dnia 8 marca 1990 r. o samorządzie gminnym (Dz. U. z 2016 r. poz. 446), w związku z art. 13 ust. 1 ustawy z dnia 21 sierpnia 1997 r. o gospodarce nieruchomościami (Dz. U. z 2015 r. poz. 1774, 1777, z 2016 r. poz. 65)

**Rada Gminy Darłowo uchwala, co następuje:**

§ 1. Wyraża się zgodę na wydzierżawienie na okres do 30 września 2019 roku, dotychczasowym dzierżawcom nieruchomości stanowiących własność Gminy Darłowo, oznaczonych następującymi numerami geodezyjnymi:

- 1) działka nr 366 o powierzchni 3,47 ha, położonej w obrębie ewidencyjnym Krupy;
- 2) działka nr 96/2 o powierzchni 1,07 ha, położonej w obrębie ewidencyjnym Nowy Jarosław;
- 3) działka nr 31/1 o powierzchni 1,86 ha, położonej w obrębie ewidencyjnym Porzecze;
- 4) działka nr 31/2 o powierzchni 1,17 ha, położonej w obrębie ewidencyjnym Porzecze.

§ 2. Wykonanie uchwały powierza się Wójtowi Gminy Darłowo.

§ 3. Uchwała wchodzi w życie z dniem podjęcia.

Wójt Gminy Darłowo  
  
Wnioskodawca Radosław  
Głazewski

## UZASADNIENIE

Wójt Gminy Darłowo postanowił przedłożyć pod obrady Rady Gminy Darłowo propozycję wydzierżawienia na okres do 30 września 2019 roku, dotychczasowym dzierżawcą w drodze bezprzetargowej działek oznaczonych ewidencyjnie numerami oznaczonych następującymi numerami geodezyjnymi:


- 1) działka nr 366 o powierzchni 3,47 ha, położonej w obrębie ewidencyjnym Krupy. Zgodnie z obowiązującym miejscowym planem zagospodarowania przestrzennego działka przeznaczona jest pod teren upraw polowych z zakazem lokalizacji zabudowy oznaczony symbolem R ;
- 2) działka nr 96/2 o powierzchni 1,07 ha, położonej w obrębie ewidencyjnym Nowy Jarosław. Zgodnie z obowiązującym miejscowym planem zagospodarowania przestrzennego działka przeznaczona jest częściowo pod teren zabudowy mieszkaniowej, usług nieuciążliwych oraz produkcji rolnej o maksymalnym w.i.z 0.75 oznaczony symbolem MU-1 oraz częściowo tereny produkcji rolnej oznaczony symbolem RO-1;
- 3) działka nr 31/1 o powierzchni 1,86 ha, położonej w obrębie ewidencyjnym Porzecze. Zgodnie z obowiązującym miejscowym planem zagospodarowania przestrzennego działka przeznaczona jest pod tereny składowiska odpadów oznaczony symbolem OT-4;
- 4) działka nr 31/2 o powierzchni 1,17 ha, położonej w obrębie ewidencyjnym Porzecze. Zgodnie z obowiązującym miejscowym planem zagospodarowania przestrzennego działka przeznaczona jest pod tereny składowiska odpadów oznaczony symbolem OT-4.

Zgodnie z podpisanymi umowami, dzierżawy na wyżej przedstawione działki, wygasają 30 września 2016 r.. Nowo podpisane umowy obowiązują od 01.10.2016 do 30.09.2019 r..

### KRUPY







*Projekt*  
Druk nr 12/2016<sup>XXIII</sup>

UCHWAŁA NR .....  
RADY GMINY DARŁOWO

z dnia ..... 2016 r.

dr Maciej Jachtoński  
radca prawny

**w sprawie wydzierżawienia nieruchomości stanowiących własność Gminy Darłowo**

Na podstawie art. 18 ust. 2 pkt 9 lit. a ustawy z dnia 8 marca 1990 r. o samorządzie gminnym (Dz. U. z 2016 r. poz. 446), w związku z art. 13 ust. 1 ustawy z dnia 21 sierpnia 1997 r. o gospodarce nieruchomościami (Dz. U. z 2015 r. poz. 1774, 1777, z 2016 r. poz. 65)

**Rada Gminy Darłowo uchwala, co następuje:**

§ 1. Wyraża się zgodę na wydzierżawienie na okres do 30 września 2019 roku, dotychczasowym dzierżawcom nieruchomości stanowiących własność Gminy Darłowo, oznaczonych następującymi numerami geodezyjnymi:

- 1) działka nr 56 o powierzchni 2,12 ha, położonej w obrębie ewidencyjnym Kopnica;
- 2) działka nr 83/1 o powierzchni 2,74 ha, położonej w obrębie ewidencyjnym Kowalewice;
- 3) działka nr 156/5 o powierzchni 0,3117 ha, położonej w obrębie ewidencyjnym Kowalewice;
- 4) działka nr 7/3 o powierzchni 1,00 ha, położonej w obrębie ewidencyjnym Kowalewice.

§ 2. Wykonanie uchwały powierza się Wójtowi Gminy Darłowo.

§ 3. Uchwała wchodzi w życie z dniem podjęcia.

Wójt Gminy Darłowo

Wnioskodawca Radosław  
Głazewski



## UZASADNIENIE

Wójt Gminy Darłowo postanowił przedłożyć pod obrady Rady Gminy Darłowo propozycję wydzierżawienia na okres do 30 września 2019 roku, dotychczasowym dzierżawcą w drodze bezprzetargowej działek oznaczonych ewidencyjnie numerami oznaczonych następującymi numerami geodezyjnymi:

- 1) działka nr 56 o powierzchni 2,12 ha, położonej w obrębie ewidencyjnym Kopnica. Zgodnie z obowiązującym miejscowym planem zagospodarowania przestrzennego działka przeznaczona jest pod tereny produkcji rolnej oznaczony symbolem RO-1;
- 2) działka nr 83/1 o powierzchni 2,74 ha, położonej w obrębie ewidencyjnym Kowalewice. Zgodnie z obowiązującym miejscowym planem zagospodarowania przestrzennego działka przeznaczona jest pod teren zabudowy mieszkaniowej, usług nieuciążliwych oraz produkcji rolnej o maksymalnym w.i.z 0.75 oznaczony symbolem MU-1;
- 3) działka nr 156/5 o powierzchni 0,3117 ha, położonej w obrębie ewidencyjnym Kowalewice. Zgodnie z obowiązującym miejscowym planem zagospodarowania przestrzennego działka przeznaczona jest pod tereny zabudowy mieszkaniowej, usług nieuciążliwych oraz produkcji rolnej o maksymalnym w.i.z 0.75 oznaczony symbolem MU-1;
- 4) działka nr 7/3 o powierzchni 1,00 ha, położonej w obrębie ewidencyjnym Kowalewice. Zgodnie z obowiązującym miejscowym planem zagospodarowania przestrzennego działka przeznaczona jest pod tereny zabudowy mieszkaniowej, usług nieuciążliwych oraz produkcji rolnej o maksymalnym w.i.z 0.75 oznaczony symbolem MU-1


Zgodnie z podpisanymi umowami, dzierżawy na wyżej przedstawione działki, wygasają 30 września 2016 r.. Nowo podpisane umowy obowiązywać będą od 01.10.2016 do 30.09.2019 r..

### KOPNICA



### KOWALEWICE





*Projekt*

DRUK NR 13/2016 XXIII

dr Maciej Jabłoński  
radca prawny

UCHWAŁA NR .....  
RADY GMINY DARŁOWO

z dnia ..... 2016 r.

**w sprawie wydzierżawienia nieruchomości stanowiących własność Gminy Darłowo**

Na podstawie art. 18 ust. 2 pkt 9 lit. a ustawy z dnia 8 marca 1990 r. o samorządzie gminnym (Dz. U. z 2016 r. poz. 446), w związku z art. 13 ust. 1 ustawy z dnia 21 sierpnia 1997 r. o gospodarce nieruchomościami (Dz. U. z 2015 r. poz. 1774, 1777, z 2016 r. poz. 65)

**Rada Gminy Darłowo uchwala, co następuje:**

§ 1. Wyraża się zgodę na wydzierżawienie na okres do 30 września 2019 roku, dotychczasowym dzierżawcom nieruchomości stanowiących własność Gminy Darłowo, oznaczonych następującymi numerami geodezyjnymi:

- 1) działka nr 286 o powierzchni 1,21 ha, położonej w obrębie ewidencyjnym Sulimice;
- 2) działka nr 310/1 o powierzchni 1,71 ha, położonej w obrębie ewidencyjnym Stary Jarosław;
- 3) działka nr 487/48 o powierzchni 0,09 ha, położonej w obrębie ewidencyjnym Wiekowice;

§ 2. Wykonanie uchwały powierza się Wójtowi Gminy Darłowo.

§ 3. Uchwała wchodzi w życie z dniem podjęcia.

Wójt Gminy Darłowo

Wnioskodawca Radława  
Głazewski

## UZASADNIENIE

Wójt Gminy Darłowo postanowił przedłożyć pod obrady Rady Gminy Darłowo propozycję wydzierżawienia na okres do 30 września 2019 roku, dotychczasowym dzierżawcą w drodze bezprzetargowej działek oznaczonych ewidencyjnie numerami oznaczonych następującymi numerami geodezyjnymi:

- 1) działka nr 286 o powierzchni 1,21 ha, położonej w obrębie ewidencyjnym Sulimice. Zgodnie z obowiązującym miejscowym planem zagospodarowania przestrzennego działka przeznaczona jest pod teren produkcji rolnej oznaczony symbolem RO-1.
- 2) działka nr 310/1 o powierzchni 1,71 ha, położonej w obrębie ewidencyjnym Stary Jarosław. Zgodnie z obowiązującym miejscowym planem zagospodarowania przestrzennego działka przeznaczona jest częściowo pod tereny zabudowy mieszkaniowej, usług nieuciążliwych oraz produkcji rolnej o maksymalnym w.i.z 0.75 oznaczony symbolem MU-1 oraz częściowo pod tereny produkcji rolnej oznaczony symbolem RO-1. Działka znajduje się w strefie 400 m od siłowni wiatrowej.
- 3) działka nr 487/48 o powierzchni 0,09 ha, położonej w obrębie ewidencyjnym Wiekowice. Zgodnie z obowiązującym miejscowym planem zagospodarowania przestrzennego działka przeznaczona jest pod tereny teren upraw polowych z zakazem lokalizacji zabudowy oznaczony symbolem R oraz częściowo teren ieleni parkowej oznaczony symbolem ZP.

Zgodnie z podpisanymi umowami, dzierżawy na wyżej przedstawione działki, wygasają 30 września 2016 r.. Nowo podpisane umowy obowiązywać będą od 01.10.2016 do 30.09.2019 r..

### SULIMICE



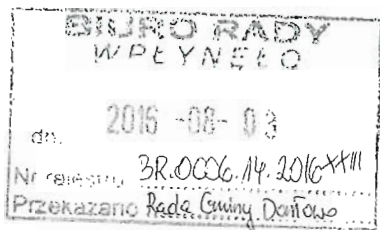
### STARY JAROSŁAW



WIEKOWICE



Inspektor Mięcis Koronainiec  
*Przybył*  
mgr Sławomir Pięper



DRUK NR 14 / 2016-XXIII

UCHWAŁA NR /2016  
RADY GMINY DARŁOWO

z dnia 2016 r.

dr Maciej Jabłoński  
radca prawny

w sprawie uchylenia uchwały w sprawie ustalenia strefy płatnego parkowania na terenie Gminy Darłowo w miejscowości Dąbki oraz wysokości opłat za parkowanie i sposobu ich pobierania

Na podstawie art. 18 ust. 2 pkt 15 dnia 8 marca 1990 r. o samorządzie gminnym (Dz. U. z 2016 r. poz. 446) oraz art. 13b ust. 1-5 i art. 13f ust. 2 ustawy z dnia 21 marca 1985 r. o drogach publicznych (Dz. U. z 2015 r. poz. 460, poz. 774, poz. 870, poz. 1336, poz. 1830, poz. 1890, poz. 2281, z 2016 r. poz. 770, poz. 903), Rada Gminy Darłowo uchwala, co następuje:

§ 1.

Uchyla się uchwałę Nr XXV/345/2009 Rady Gminy Darłowo z dnia 30 kwietnia 2009 r. w sprawie ustalenia strefy płatnego parkowania na terenie Gminy Darłowo w miejscowości Dąbki oraz wysokości opłat za parkowanie i sposobu ich pobierania (Dz. Urz. Woj. Zach. z 2009 r., poz. 1338).

§ 2.

Wykonanie uchwały powierza się Wójtowi Gminy Darłowo.

§ 3.

Uchwała wchodzi w życie po upływie 14 dni od dnia jej ogłoszenia w Dzienniku Urzędowym Województwa Zachodniopomorskiego.

WÓJT GMINY DARŁOWO  
mgr inż. Radosław Piątecki

## Uzasadnienie

Projekt uchwały w sprawie uchylecia uchwały Nr XXV/345/2009 Rady Gminy Darłowo z dnia 30 kwietnia 2009 r. w sprawie ustalenia strefy płatnego parkowania na terenie Gminy Darłowo w miejscowości Dąbki oraz wysokości opłat za parkowanie i sposobu ich pobierania (Dz. Urz. Woj. Zach. z 2009 r., poz. 1338), jest podyktowane względem prawnym.

Opłaty postojowe w strefach płatnego parkowania mogą być pobierane jedynie pod warunkiem prawidłowego oznakowania miejsc parkingowych – i to jednocześnie znakami pionowymi, jak i poziomymi. W miejscowości Dąbki jest tylko oznakowanie pionowe. Brak oznakowania poziomego nie ma z uwagi na różne rodzaje nawierzchni, na których nie da się nanieść - namalować stanowisk.

Ponadto Gmina posiada dokumentację techniczną przebudowy ulicy Dąbkowickiej wraz z infrastrukturą w tym parkingami. Po wybudowaniu ze środków własnych przygotowany zostanie projekt uchwały w sprawie ustalenia strefy płatnego parkowania. Przewiduje się ustawienia parkometrów zamiast inkasentów.

  
SPECJALISTA  
ds. dróg i komunikacji  
*Janusz Sobieraj*