

DRUK NR 1/2017XXXIII



PROJEKT
Uchwała Nr
Rady Gminy Darłowo
z dnia

Zaopiniowano pod względem
formalno - prawnym
data 9 03. 2017
podpis RADCA PRAWNY...
Mariusz Niszeda

w sprawie zmiany uchwały uchwały nr XXXI.270.2017 Rady Gminy Darłowo z dnia 15 lutego 2017r. w sprawie przyjęcia Programu profilaktyki szczepień ochronnych przeciwko grypie dla mieszkańców Gminy Darłowo po 65 roku życia na lata 2017-2020

Na podstawie art. 7 ust. 1 pkt 5 i art.18 ust. 1 ustawy z dnia 8 marca 1990r. o samorządzie gminnym (Dz. U. z 2016 r. poz. 446, 1579, 1948), art. 7 ust. 1 pkt 1 i art. 48 ust. 1 i 3 ustawy z dnia 27 sierpnia 2004r. o świadczeniach opieki zdrowotnej finansowanych ze środków publicznych (Dz.U. z 2016 r. poz. 1793, 1807, 1860, 1948, 2138, 2173, 2250 z 2017r. poz. 60), po zaopiniowaniu przez Agencję Oceny Technologii Medycznej,

Rada Gminy Darłowo uchwała, co następuje:

§1. W Programie profilaktyki szczepień ochronnych przeciwko grypie dla mieszkańców Gminy Darłowo po 65 roku życia na lata 2017-2020 stanowiącym załącznik do uchwały nr XXXI.270.2017 Rady Gminy Darłowo z dnia 15 lutego 2017 r. w sprawie przyjęcia Programu profilaktyki szczepień ochronnych przeciwko grypie dla mieszkańców Gminy Darłowo po 65 roku życia na lata 2017-2020, punkty 5.1 i 5.2 otrzymują brzmienie:

„5.1. Koszty jednostkowe

Koszt szczepionki zależy od ceny rynkowej produktu.

Koszty materiałów do akcji promocyjno-edukacyjnej (organizator programu oraz realizatorzy) wyniesie ok. 300,00 zł rocznie.

5.2. Planowane koszty całkowite

Całkowity koszt programu: 104 460,00 zł

Koszty w rozbiciu na lata::

2017 r. – 23 300,00 zł.,

2018 r. - 25 040,00 zł.,

2019 r. – 26 940,00 zł.,

2020 r. – 29 180,00 zł.”


§2. Wykonanie uchwały powierza się Wójtowi Gminy Darłowo.

§3. Uchwała wchodzi w życie z dniem podjęcia.

Uzasadnienie

W związku z wejściem na rynek nowej szczepionki czterowalentnej przeciw grypie czego w konsekwencji jest wyższa cena na sezon 2017/18, należało zmienić koszty jednostkowe szczepionki, które są zależne od ceny rynkowej szczepionki.

W tym celu wymagana jest zmiana Programu profilaktyki szczepień ochronnych przeciwko grypie dla mieszkańców Gminy Darłowo po 65 roku życia na lata 2017-2020, stanowiącego załącznik do uchwały nr XXXI.270.2017 Rady Gminy Darłowo z dnia 15 lutego 2017 r.



WÓJT GMINY DARŁOWO
mgr inż. Radosław Gładzowski



DRUK NR 2/2017XXXIII

Zaopiniowano pod względem formalno - prawnym

data 6.03.2017..

podpis

RADCA PRAWNY

Mariusz Niegoda

Uchwała Nr
Rady Gminy Darłowo
z dnia

w sprawie przyjęcia Sprawozdania Gminnego Ośrodka Pomocy Społecznej w Darłowie z działalności w 2016 r. wraz ze wskazaniem potrzeb w zakresie pomocy społecznej

Na podstawie art.18 ust. 1 ustawy z dnia 8 marca 1990 r. o samorządzie gminnym (Dz. U. z 2016 r. poz. 446, 1579, 1948) oraz art. 110 ust. 9 ustawy z dnia 12 marca 2004 r. o pomocy społecznej (Dz. U. z 2016 r. poz. 930, 1583, 1948, 2174, z 2017 r. poz. 38, 60)

Rada Gminy Darłowo uchwala, co następuje:


- § 1. Przyjmuje się Sprawozdanie Gminnego Ośrodka Pomocy Społecznej w Darłowie z działalności w 2016 r. wraz ze wskazaniem potrzeb w zakresie pomocy społecznej, które stanowi załącznik do uchwały.
- § 2. Wykonanie uchwały powierza się Wójtowi Gminy Darłowo.
- § 3. Uchwała wchodzi w życie z dniem podjęcia.

WÓJT GMINY DARŁOWO
mgr inż. Radosław Głazewski

UZASADNIENIE

Do projektu uchwały Rady Gminy Darłowo w sprawie przyjęcia sprawozdania z działalności Gminnego Ośrodka Pomocy Społecznej w Darłowie w zakresie pomocy społecznej za 2016r.

Przygotowanie projektu uchwały w sprawie przyjęcia sprawozdania z działalności Gminnego Ośrodka Pomocy Społecznej w Darłowie w zakresie pomocy społecznej za rok 2016 oraz potrzeb w zakresie pomocy społecznej na rok 2017 wynika z obowiązku ustawowego tj. art. 110 ust. 9 ustawy o pomocy społecznej z dnia 12 marca 2004r. zgodnie z którym, kierownik Ośrodka Pomocy Społecznej składa Radzie Gminy coroczne sprawozdanie z działalności ośrodka oraz przedstawia potrzeby w zakresie pomocy społecznej.



WÓJT GMINY DARŁOWO
mgr inż. Radosław Gajewski

SPRAWOZDANIE

z działalności Gminnego Ośrodka Pomocy Społecznej w Darłowie w 2016 roku wraz ze wskazaniem potrzeb w zakresie pomocy społecznej na rok 2017

Niniejsze sprawozdanie wynika z realizacji ustawowych obowiązków na podstawie art. 110 ust. 9 ustawy o pomocy społecznej, zgodnie z którym kierownik ośrodka pomocy społecznej składa coroczne sprawozdanie z działalności ośrodka oraz przedstawia potrzeby w zakresie pomocy społecznej.

Gminny Ośrodek Pomocy Społecznej w Darłowie działa na podstawie Statutu przyjętego Uchwałą Nr XLVIII/412/2014 Rady Gminy Darłowo z dnia 21 maja 2014r. oraz Regulaminu Organizacyjnego zatwierdzonego zarządzeniem Wójta gminy Darłowo Nr KW.0050.5.2015 z dnia 12 stycznia 2015r.

GOPS w Darłowie realizuje zadania wynikające z:

1. Ustawy o samorządzie gminnym,
2. Ustawy o finansach publicznych,
3. Ustawy o rachunkowości,
4. Ustawy o pomocy społecznej,
5. Ustawy o wspieraniu rodziny i systemie pieczy zastępczej,
6. Ustawy o przeciwdziałaniu przemocy w rodzinie,
7. Ustawa Kodeks postępowania administracyjnego.

Dodatkowo GOPS w Darłowie realizuje zadania wynikające z:

1. Ustawy o świadczeniach opieki zdrowotnej finansowanych ze środków publicznych,
2. Ustawy o ochronie zdrowia psychicznego,
3. Ustawy o promocji zatrudnienia i instytucjach rynku pracy,
4. Ustawy o wychowaniu w trzeźwości i przeciwdziałaniu alkoholizmowi,
5. Ustawy o dodatkach mieszkaniowych,
6. Ustawy o prawie energetycznym,
7. Programu Rządowego „Pomoc państwa w zakresie dożywiania”.

Ponadto GOPS w Darłowie realizuje zadania w oparciu o Strategię Rozwiązywania Problemów Społecznych Gminy Darłowo na lata 2014 - 2020 przyjętą Uchwałą Nr L/419/2014 Rady Gminy Darłowo z dnia 16 czerwca 2014r. Misją Strategii jest „Zapewnienie

mieszkańcom Gminy Darłowo warunków rozwoju osobistego oraz przeciwdziałanie marginalizacji i wykluczeniu społecznemu. Realizacja misji powinna odbywać się poprzez:

1. Tworzenie warunków sprzyjających umacnianiu instytucji rodziny,
2. Aktywizacja grup zagrożonych wykluczeniem społecznym,
3. Rozwój społeczeństwa obywatelskiego.

Do zadań własnych gminy należy opracowanie i realizacja programów, których celem jest integracja osób i rodzin z grup szczególnego ryzyka tj.:

1. Program Przeciwdziałania Przemocy w Rodzinie oraz Ochrony Ofiar Przemocy w Rodzinie dla Gminy Darłowo na lata 2016 – 2020,
2. Gminny Program Profilaktyki i Rozwiązywania Problemów Uzależnień dla Gminy Darłowo na 2017 rok,
3. Program Gminy Darłowo w zakresie profilaktyki i opieki nad dzieckiem i rodziną na lata 2014 – 2020,
4. Program Wspierana Rodziny dla Gminy Darłowo na lata 2016 – 2018.

W 2016 roku z pomocy społecznej GOPS w Darłowie skorzystało 367 rodzin /1055 osób w tych rodzinach/. Były to świadczenia materialne /zasiłki/ i niematerialne /usługi opiekuńcze, posiłki, pomoc rzeczowa/ z wyjątkiem pracy socjalnej.

W 2016 roku zostało wydanych 1481 decyzji administracyjnych w sprawie świadczeń z pomocy społecznej.

Pomoc społeczna jest instytucją polityki społecznej, mającej na celu umożliwienie osobom i rodzinom przezwycięzenie trudnych sytuacji życiowych, których nie są w stanie pokonać wykorzystując własne możliwości i uprawnienia. Wsparcie osób i rodzin zmierza do ich życiowego usamodzielnienia, zaspokojenia niezbędnych potrzeb oraz umożliwienie im życia w warunkach odpowiadających godności człowieka.

Przyznanie pomocy społecznej udzielane jest w szczególności z uwagi na:

- ubóstwo,
- sieroctwo,
- bezdomność,
- bezrobocie,
- niepełnosprawność,
- długotrwałą lub ciężką chorobę,
- przemoc w rodzinie,
- potrzebę ochrony ofiar handlu ludźmi,
- potrzebę ochrony macierzyństwa lub wielodzietność,
- bezradność w sprawach opiekuńczo – wychowawczych i prowadzenia gospodarstwa domowego, zwłaszcza w rodzinach niepełnych i wielodzietnych,

- brak umiejętności w przystosowaniu do życia młodzieży opuszczającej całodobowe placówki opiekuńczo-wychowawcze,
- trudność w integracji cudzoziemców, którzy uzyskali w Rzeczypospolitej Polskiej status uchodźcy lub ochronę uzupełniającą,
- trudność w przystosowaniu do życia po zwolnieniu z zakładu karnego,
- alkoholizm lub narkomanię,
- zdarzenie losowe lub sytuację kryzysową,
- klęskę żywiołową lub ekologiczną.

Na podstawie ustawy o pomocy społecznej z dnia 12 marca 2004r. (Dz.U. z 2016r. poz. 930 z późn. zm.) oraz Rozporządzenia Rady Ministrów z 14 lipca 2015r. w sprawie zweryfikowanych kryteriów dochodowych oraz kwot świadczeń pieniężnych z pomocy społecznej od 1 października 2015r. prawo do świadczeń pieniężnych z pomocy społecznej przysługuje osobom, rodzinom według „kryterium dochodowego”:

- dla osoby samotnie gospodarującej, której miesięczny dochód nie przekracza **634,00 zł**
- osobie w rodzinie, której dochód miesięczny na osobę nie przekracza kwoty **514,00 zł**
- oraz dla osób posiadających gospodarstwo rolne przyjmuje się, że z 1 ha przeliczeniowego uzyskuje dochód miesięczny w wysokości **288,00 zł**

Pomoc Społeczna w aktualnym systemie prawnym realizowana jest jako:

- zadania zlecone,
- zadania powierzone,
- zadania własne.

I. ZADANIA ZLECONE – są to dotacje z budżetu centralnego

1. Rozdział 851 95 – ochrona zdrowia

Plan – **2 000,00 zł.** wykonanie – **1 791,51 zł.** tj. – **89,56 %**

Środki finansowe przeznaczone były na pokrycie kosztów dotyczących wydawania decyzji dla świadczeniobiorcy który nie posiada ubezpieczenia zdrowotnego (spełniających kryterium dochodowe, zgodnie z art. 8 ustawy o pomocy społecznej).

2. Rozdział 852 15 – dodatek energetyczny

Plan **1 234,95 zł.** wykonanie – **1 121,41 zł.** tj. – **90,81%**

Dodatek energetyczny przeznaczony jest dla rodzin, osób które mają:

- przyznany dodatek mieszkaniowy,
- są stroną umowy kompleksowej lub umowy sprzedaży energii elektrycznej zawartej z przedsiębiorstwem energetycznym,
- zamieszkują w miejscu dostarczania energii elektrycznej.

W 2016 roku z dodatku energetycznego skorzystało 8 rodzin, w tym:

- 6 rodzin składających się z 2 do 4 osób tj. 15,68 zł. miesięcznie,
- 2 rodziny składające się z co najmniej 5 osób tj. 18,81 zł. miesięcznie .

3. Rozdział 852 95 – rządowy program dla rodzin wielodzietnych pn.” KARTA DUŻEJ RODZINY”

Plan – 303,00 zł. wykonanie – 93,80 zł. tj. – 30,96 %

Jest to Ogólnopolska Karta Dużej Rodziny, która przewiduje system zniżek dla rodzin wielodzietnych, posiadających 3 i więcej dzieci w rodzinie , niezależnie od dochodu.

II. ZADANIA POWIERZONE – są to dotacje z budżetu wojewody.

1. Rozdział 852 04 program przyznający środki na działania pracy asystent rodziny

Plan 36 000,00zł. wykonanie 36 000,00zł tj. 100%

Są to przyznane dodatkowe środki finansowe w ramach programu resortowego w celu wspierania rodzin przez prace asystenta rodziny. Środki zostały wykorzystane na wynagrodzenia wraz z pochodnymi.

2. Rozdział 852 13 – składka zdrowotna

Plan - 19 918,00 zł. wykonanie – 19 290,06 zł. tj. 96,85 %

Środki przeznaczone są na opłacenie składki zdrowotnej dla osób pobierających zasiłek stały z pomocy społecznej, z tej formy pomocy skorzystało 49 osób.

3. Rozdział 852 14 – zasiłki okresowe

Plan – 263 101,00 zł. wykonanie – 249 736,39 zł. tj. 94,92 %

Środki zostały wypłacone na zasiłki okresowe dla 171 osób/rodzin . Zasiłki okresowe przyznawane są w szczególności ze względu na długotrwałą chorobę, niepełnosprawność, bezrobocie, możliwość utrzymania lub nabycia uprawnień do świadczeń z innych systemów zabezpieczenia społecznego .

Kwota zasiłku okresowego nie może być niższa niż 50 % różnicy między:

1. Kryterium dochodowym osoby samotnie gospodarującej, a dochodem tej osoby,
2. Kryterium dochodowym rodziny, a dochodem rodziny.

4. Rozdział 852 16 – zasiłki stałe

Plan – 241 353 ,00 zł. wykonanie – 233 530,60zł. tj. 96,76 %

Środki zostały przyznane na wypłacenie zasiłku stałego dla 58 osób.

Obecnie maksymalna kwota zasiłku stałego wynosi **604,00 zł.**

Zasiłek stały przysługuje:

- Pełnoletniej osobie samotnie gospodarującej, niezdolnej do pracy z powodu wieku lub całkowicie niezdolnej do pracy, jeżeli jej dochód jest niższy od kryterium dochodowego osoby samotnie gospodarującej;
- Pełnoletniej osobie pozostającej w rodzinie, niezdolnej do pracy z powodu wieku lub całkowicie niezdolnej do pracy, jeżeli jej dochód, jak również dochód na osobę w rodzinie są niższe od kryterium dochodowego na osobę w rodzinie.

III. ZADANIA WŁASNE – dotacja gminy Darłowo

1. Rozdział 852 04 – rodziny zastępcze (wspieranie rodziny przez asystenta rodziny)

Plan – 148 129,00 zł. wykonanie – 146 001,37 zł. tj. – 98,56 %

Środki finansowe zostały przeznaczone na:

- wynagrodzenia i pochodne **65 591,12 zł.**
- wynagrodzenie bezosobowe **682,41 zł.**
- nagrody i wydatki osobowe nie zaliczane do wynagrodzeń **1 390,00 zł.**
- opłata za pobyt dzieci w domu dziecka oraz w rodzinach zastępczych **51 827,57zł.**
- usługi telekomunikacyjne **714,77 zł.**
- zakup materiałów **131,83zł.**
- delegacje dla pracownika (praca w terenie) **5 486,22zł.**
- odpis na ZFŚS **2 188,00zł.**
- szkolenia pracowników **80,00zł.**
- opłata za realizację ustawy o wspieraniu rodziny i pieczy zastępczej **17 909,45,00zł**

2. Rozdział 852 14 – zasiłki i pomoc w naturze

Plan – 439 464,00 zł. wykonanie – 412 377,02 zł. tj.93,84%

niezbędnej potrzeby bytowej w formie zasiłku celowego z przeznaczeniem :

- zakupu opału wydatkowano kwotę **13 914,00 zł.**

- zakup leków oraz zasiłki na leczenie w ramach tej pomocy są realizowane recepty wydatkowano kwotę **5 389,68 zł.**
- inne formy pomocy jak zasiłek celowy specjalny wydatkowano kwotę **76 405,14 zł.**
- Domy Pomocy Społecznej, opłacany jest pobyt za 12 osób, które zostały umieszczone w domach pomocy społecznej miejscowościach: Machowino, Machowinko, Mielno, Żydowo, Cetuń, Machowinko, Parsowo. Są to osoby wymagające całodobowej opieki z powodu wieku, choroby lub niepełnosprawności, które nie mogą samodzielnie funkcjonować w codziennym życiu i nie mają wsparcia drugiej osoby. Wydatkowano kwotę **298 123,12 zł.**
- zasiłki okresowe w ramach zadań własnych, zasiłki przyznawane są dla osób i rodzin ze względu na długotrwałą chorobę, bezrobocie, niepełnosprawność itp. wydatkowano kwotę **114,89 zł.**
- opłata za pobyt w schronisku dla 5 osób bezdomnych wydatkowano kwotę **18 430,19zł.**

3. Rozdział 852 15 - Dodatki mieszkaniowe

Plan – **13 635,00 zł.** wykonanie – **12 895,63zł.** tj. **94,58%**

Dodatki mieszkaniowe są świadczeniem pieniężnym mającym na celu dofinansowanie wydatków mieszkaniowych ponoszonych w związku z zajmowanym lokalem mieszkalnym. Wysokość dodatku mieszkaniowego zależy od dochodu i liczby osób w gospodarstwie domowym. Dodatek mieszkaniowy przysługuje jeżeli średni miesięczny dochód w przeliczeniu na członka gospodarstwa domowego w okresie trzech miesięcy poprzedzających datę złożenia wniosku nie przekracza :

- 175 % kwoty najniższej emerytury w gospodarstwie jednoosobowym (tj. 1544,48 zł.)
- 125 % tej kwoty (tj. 1 103,20 zł.) w gospodarstwie wieloosobowym w dniu złożenia wniosku.

Z tej formy skorzystało 10 rodzin.

4. Rozdział 852 19 – utrzymanie Ośrodka Pomocy Społecznej

Plan – **922 979,00 zł.** w tym dotacja z budżetu wojewody – **161 815,00 zł.**
wykonanie – **909 210,37zł.** tj. **98,51%**

Środki zostały przeznaczone na :

- nagrody i wydatki osobowe niezaliczane do wynagrodzeń **4 161,57 zł.**

• wynagrodzenia i pochodne	776 819,42zł.
• zakup materiałów, wyposażenia, paliwa środków czystości	52 221,36 zł.
• badania lekarskie	655,00 zł.
• zakup usług pozostałych	42 874,79 zł.
• usługi telekomunikacyjne	5 218,05zł.
• różne opłaty i składki	1 608,00 zł.
• delegacje dla pracowników	2 908,03zł.
• szkolenia pracowników	3 610,00zł.
• odpis na ZFŚS	13 851,00zł.
• zakup energii, wody	5 558,55zł.
• usługi remontowe	24 ,60zł.

5. Rozdział 852 28 – usługi opiekuńcze

Plan **70 130,00 zł.** wykonanie **70 129,41zł.** tj. **100 %**

Środki zostały wydatkowane na zatrudnienie osób w ramach świadczenia usług opiekuńczych – pomoc sąsiedztwa na umowę zlecenie, które świadczą pomoc dla osób samotnych, które z powodu wieku, choroby lub innych przyczyn wymagają pomocy przez osoby drugie, oraz na specjalistyczne usługi zatrudniono 8 osób.

6. Rozdział 852 95 – utrzymanie Punktu Przygotowania Posiłków w Bobolinie

Plan – **447 245,00zł.** wykonanie – **433 490,57 zł.** tj. **96,92 %**

Środki zostały wydatkowane na :

• nagrody i wydatki nie naliczane do wynagrodzeń	8 595,00zł.
• wynagrodzenia i pochodne	326 734,06zł.
• zakup materiałów, wyposażenia, paliwa, środków czystości,	43 628,82 zł.
• badania lekarskie	1 030,00zł.
• energia i woda	28 121,29zł.
• usługi pozostałe	8 797,54zł.
• usługi telekomunikacyjne	1 786,37zł.
• remonty	147,60zł.
• różne opłaty i składki	4 985,89zł.
• odpis na ZFŚS	9 664,00zł.

7. Rozdział 852 95 pozostała działalność :

1) Dożywianie

plan – **250 000,00 zł.** wykonanie **227 880,50 zł.** tj. **91,15%**

dot. Wojewody

plan – **203 140,00 zł.** wykonanie – **129 016,15 zł.** tj. **63,51 %**

dot. gminy

W rozdziale tym realizowane jest dożywianie dzieci, młodzieży i osób starszych w ramach wieloletniego programu „Pomoc Państwa w zakresie dożywiania”. Realizowane było Uchwałą Rady Gminy Darłowo według następujących kryteriów dochodowych :

- ✓ do 220% bezpłatnie do czerwca 2016r.
- ✓ do 150 % bezpłatnie od września 2016r.

Dożywianiem zostało objętych 641 osób w tym dzieci w szkołach, młodzież w internatach i osoby starsze /pozbawione ciepłego posiłku/. Środki zostały przeznaczone na :

- | | |
|---------------------|-----------------------|
| ✓ zakup żywności | 214 054,21 zł. |
| ✓ opłata za posiłki | 34 373,07 zł. |
| ✓ zasiłki celowe | 108 469,37 zł. |

2) Prace społecznie użyteczne

W ramach podpisanego porozumienia pomiędzy Gminą Darłowo a Powiatowym Urzędem Pracy uzyskano refundację na realizację zadania w wysokości 60 % a 40 % to koszty gminy. Zostało zatrudnionych 30 osób bezrobotnych bez prawa do zasiłku, wykonujących prace porządkowe w sołectwach na terenie gminy.

W ramach wykonywania prac był zakupiony drobny sprzęt m.in. grabie, łopaty, taczki, gumowce, szpadle.

wykonanie – **41 942,93 zł.**

3) Punkty Pracy Socjalnej

W utworzonych punktach pracy socjalnej w miejscowościach: Domasławice, Dobiesław, Kowalewice oraz 15 Klubach Seniora w ramach metody pracy grupowej i środowiskowej podjęto działania aktywizowania środowiska seniorów. Na działalność punktów wydatkowano kwotę **49 478,64zł.** Część tej kwoty została wydatkowana na zatrudnienie osób do prowadzenia zajęć muzycznych w Dobiesławiu, Domasławicach, Porzeczcu, Cisowie, Bukowie Morskim, Jeżycach, Wiekowicach, Starym Jarosławiu.

4) Dowóz osób niepełnosprawnych

Został opłacony dowóz dla 8 osób niepełnosprawnych na warsztaty terapii zajęciowej do miejscowości Sławno,
wydatkowano - **65 642,56 zł**

5) Działalność zespołu interdyscyplinarnego

Opłacono szkolenie dla członków zespołu interdyscyplinarnego oraz zakupy na potrzeby Zespołu Interdyscyplinarnego wydatkowano **2 704,50zł**

6) Dopłata do opłat w ramach Karty Dużej Rodziny za:

- zbiorowe odprowadzanie ścieków 20% ponoszonej kwoty,
- gospodarowanie odpadami 30% ponoszonej kwoty,
- zapotrzebowanie w wodę 20% ponoszonej kwoty
wykonanie - **8 699,76zł**

8. Rozdział 851 53 zwalczanie narkomanii

plan **17 566,00zł.** wykonanie **17 565,45zł** tj. **100%**
środki zostały wykorzystane na zakup ulotek i program profilaktyczny

9. Rozdział 851 54 przeciwdziałanie alkoholizmowi

plan **287 934,00zł** wykonanie **264 148,17zł.** tj. **91,74%**
środki zostały wydatkowane na:

- wynagrodzenia i pochodne dla GKRPA, umowy zlecenia **81 863,12zł.**
- zakup materiałów **34 246,88zł.**
- zakup usług pozostałych **148 038,88zł.**

• Uzyskane dochody w 2016 r. to:

- ✓ wpływ z usług opiekuńczych **7 025,14 zł.**
- ✓ sprzedaż posiłków **129 711,30zł.**
- ✓ oprocentowanie rachunku bankowego podstawowego **3 039,51 zł.**

Uzyskano dochód w wysokości **139 775,95zł.**

Na wszystkie zadania wydatkowana została kwota 3 332 746,80zł

PRACA SOCJALNA

Praca socjalna to działania pracowników pomocy społecznej nakierowana na wzmocnienie osób i rodzin, mająca na celu przywrócenie u tych osób zdolności do funkcjonowania w społeczeństwie. Praca socjalna prowadzona była zarówno z osobami /metoda indywidualnego przypadku/ z rodzinami /metoda pracy grupowej/ oraz ze społecznością lokalną /metoda organizowania społeczności lokalnej/.

Najczęściej podejmowanymi w 2016 roku działaniami pracowników socjalnych w zakresie pracy socjalnej było:

- Poradnictwo indywidualne, po przez dostarczanie wiedzy, informacji do rozwiązania sytuacji trudnej osoby lub rodziny w oparciu o jej predyspozycje i kompetencje społeczne,
- Działania na rzecz utworzonych Klubów Seniora w 15 miejscowościach na terenie gminy Darłowo: spotkania edukacyjne z zaproszonymi specjalistami, spotkania integracyjne animujące spotkania łączące seniorów z różnych stron Naszej gminy, wyjazdy o charakterze kulturalnym do teatru, wycieczki edukacyjne szlakiem historii naszego kraju, spotkania kultywujące tradycję narodową i lokalną.
- Dyżury w 3 Punktach Pracy Socjalnej w miejscowościach: Dobieślów, Domasławice, Kowalewice – celem przybliżenia pracy pracownika socjalnego bliżej klienta,
- Wspieranie inicjatyw oddolnych m.in. w zakresie tradycji muzycznych /8 zespołów śpiewaczych/,
- Współpraca z lokalnym Dziennym Domem Senior Wigor /systematyczne dyżury pracowników socjalnych, udział w wydarzeniach organizowanych przez placówkę Senior Wigor/,
- Konsultacje po przez kierowanie do innych specjalistów, zatrudnionych przez GOPS w Darłowie /psycholog, terapeuta, socjolog/,
- Działania w ramach Gminnego Zespołu Interdyscyplinarnego ds. Przeciwdziałania Przemocy w Rodzinie,
- Współpraca ze Stowarzyszeniem „Odnaleźć Siebie” działającym przy tut. Ośrodku w realizacji Programu Operacyjnego Pomoc Żywnościowa w formie wydawania skierowań, informowania o procedurze, wydawania żywności dla najuboższej ludności Unii Europejskiej,
- Współpraca z instytucjami zewnętrznymi, organizacjami pozarządowymi działającymi w obszarze pomocy społecznej,
- Zawieranie i realizacja 58 kontraktów socjalnych /m.in. z osobami podejmującymi prace społecznie użyteczne, uzależnionymi od alkoholu/,

- Pisanie projektów do: Ministerstwa Rodziny, Pracy i Polityki Społecznej, oraz w ramach inicjatyw lokalnych o pozyskanie ze źródeł zewnętrznych środków na realizację działań na rzecz mieszkańców gminy Darłowo,
- Współpraca z pielęgniarzkami środowiskowymi celem zaspokojenia potrzeb podopiecznych,
- Przeprowadzanie wywiadów środowiskowych na zlecenie sądu, w sprawie świadczeń pielęgnacyjnych, specjalnych zasiłków opiekuńczych,
- Podejmowanie działań stanowiących elementy Gminnej Strategii Rozwiązywania Problemów Społecznych Gminy Darłowo na lata 2014- 2020,
- Udział w Powiatowym Pikniku Integracyjnym dla Osób Niepełnosprawnych,
- Udział pracowników socjalnych oraz asystentów rodzinnych w zespołach ds. okresowej oceny sytuacji dziecka umieszczonego w pieczy zastępczej, Domu Dziecka, podejmowania działań na rzecz powrotu dziecka do domu rodzinnego.

Najczęstszymi rezultatami podjętych działań w ramach pracy socjalnej w 2016 roku było:

- Uzyskanie ulg w ramach Gminnej Karty Dużej Rodziny na podstawie Uchwały Nr X.84.2015 Rady Gminy Darłowo z dnia 29 czerwca 2015r. oraz Karty Dużej Rodziny wprowadzonej przez Radę Ministrów Uchwałą z dnia 27 maja 2014r. w sprawie ustanowienia rządowego programu dla rodzin wielodzietnych oraz Rozporządzeniem Rady Ministrów z dnia 27 maja 2014r. w sprawie szczegółowych warunków realizacji rządowego programu dla rodzin wielodzietnych/ - Karta Dużej Rodziny daje prawo do ulg, zniżek i zwolnień z opłat za korzystanie z wybranych usług i przy zakupie towarów u sprzedawców, którzy włączyli się w program oraz ulgi w opłatach za wodę, ścieki i wywóz nieczystości, umorzeń lub dofinansowań /41 rodzin/,
- Uzyskanie przez podopiecznych z ZUS renty, emerytury, ustalenie kapitału początkowego
- Podjęcie przez klienta ośrodka leczenia odwykowego, psychiatrycznego,
- Podjęcie terapii rodzinnej,
- Załatwienie spraw urzędowych, alimentacyjnych, spadkowych,
- Podjęcie zatrudnienia na podstawie umowy o pracę, pracy dorywczej,
- Terminowe regulowanie opłat mieszkaniowych,
- Ustanie przemocy w rodzinie i zakończenie procedury Niebieska Karta,
- Uzyskanie dodatku mieszkaniowego, dodatku energetycznego.

Praca socjalna prowadzona w ramach projektów napisanych przez pracowników GOPS pn.:

1. „Profilaktyka – Razem dla Gminy Darłowo” współfinansowanego ze środków Gminnej Komisji ds. Rozwiązywania Problemów Alkoholowych w Darłowie oraz Gminnego Ośrodka Pomocy Społecznej w Darłowie. W ramach projektu została przeprowadzona:

- a) Edukacja członków Ochotniczych Straży Pożarnych w zakresie pozyskania wiedzy dotyczącej narkotyków, dopalaczy w formie niezbędnika strażaka pn.: „narkotyki, dopalacze jak rozpoznawać – dostępność”,
 - b) Kampania na terenie Uzdrowiska Dąbki mająca na celu dostarczenie wiedzy w zakresie profilaktyki problemów uzależnień oraz wskazanie alternatywnej formy spędzania czasu w gronie rodzinnym i współmieszkańców, połączona z konkursami dla młodzieży gimnazjalnej z terenu Gminy Darłowo,
 - c) Wyjazd na basen dzieci i młodzieży z młodzieżowych drużyn strażackich z dorosłymi opiekunami z OSP w celu wylansowania środowiskowych liderów kształtujących właściwe postawy u dzieci młodzieży.
2. „Mama Tata i Ja” skierowany do rodzin z dziećmi, współfinansowanego ze środków Gminnej Komisji ds. Rozwiązywania Problemów Alkoholowych w Darłowie oraz Gminnego Ośrodka Pomocy Społecznej w Darłowie realizowany w 2 świetlicach wiejskich. W ramach projektu odbyły się:
- a) Grupy samopomocowe,
 - b) Grupy rodzinkowe,
 - c) Grupy wsparcia,
 - d) Grupy edukacyjne,
 - e) Piknik integracyjny dla Klubu Rodzica.

Praca socjalna prowadzona w ramach kontraktu socjalnego

Kontrakt socjalny jest umową zawartą pomiędzy pracownikiem socjalnym a osobą/rodziną w celu określenia sposobu współdziałania w rozwiązywaniu problemów osób lub rodzin znajdujących się w trudnej sytuacji życiowej. W 2016 roku zrealizowano łącznie 58 kontraktów socjalnych.

Realizacja Programu Przeciwdziałania Przemocy w Rodzinie oraz Ochrony Ofiar Przemocy w Rodzinie

Zadania z zakresu przeciwdziałania przemocy w rodzinie są realizowane w oparciu o ustawę przeciwdziałania przemocy w rodzinie oraz Rozporządzenie Rady Ministrów w sprawie procedury „Niebieskie Karty”, a także Programu Przeciwdziałania Przemocy w Rodzinie oraz Ochrony Ofiar Przemocy w Rodzinie dla Gminy Darłowo na lata 2016 – 2020.

W ramach GOPS w Darłowie funkcjonuje Zespół Interdyscyplinarny ds. Przeciwdziałania Przemocy w Rodzinie, który liczy 20 osób. W skład Zespołu wchodzi zgodnie z ustawą przedstawiciele instytucji na podstawie zmiany Ustawy o przeciwdziałaniu Przemocy w Rodzinie z 2011 roku: GOPS, Policji, GKdsRPA, służby zdrowia, oświaty, organizacji pozarządowej, sądu. Zespół Interdyscyplinarny spotyka się raz na kwartał. Członkowie Zespołu pracują natomiast w grupach roboczych liczących do 5 osób spośród wszystkich członków zespołu i spotykają się w terminach ustalonych w ramach procedury „Niebieskie Karty”. Do tut. Zespołu w 2016r. wpłynęło 15 Niebieskich Kart. Rokrocznie członkowie Zespołu

Interdyscyplinarnego biorą udział w szkoleniu z zakresu tej tematyki, którego koszt jest pokrywany z zaplanowanych na ten cel środków budżetu GOPS. Pracą Zespołu Interdyscyplinarnego kieruje przewodniczący wybierany raz na 3 lata. Organizację Zespołu Interdyscyplinarnego reguluje Uchwała Nr XLVI/382/2014 Rady Gminy Darłowo z dnia 28 marca 2014r. w sprawie określenia trybu i sposobu powoływania i odwoływania członków Zespołu Interdyscyplinarnego ds. Przeciwdziałania Przemocy w Rodzinie oraz szczegółowych warunków jego funkcjonowania.

Realizacja ww Programu w 2016 roku odbywała się po przez:

- Podejmowanie działań mających na celu zmianę postaw i zachowań osób stosujących przemoc w rodzinie oraz kierowanie tych osób do programu korekcyjno-edukacyjnego organizowanego przez Powiatowe Centrum Pomocy Rodzinie w Sławnie,
- Zapewnienie wsparcia socjalnego dla osób dotkniętych przemocą w rodzinie,
- Udzielanie poradnictwa w tym psychologicznego , prawnego dla osób dotkniętych przemocą w rodzinie,
- Podejmowanie działań informacyjno – edukacyjnych z zakresu przeciwdziałania przemocy w rodzinie,
- Udział przewodniczącej zespołu interdyscyplinarnego w spotkaniach Zespołu Eksperckiego ds. Przeciwdziałania Przemocy w Rodzinie na terenie powiatu sławieńskiego,
- Udział przewodniczącej zespołu interdyscyplinarnego w spotkaniach organizowanych przez Wydział Współpracy Społecznej Urzędu Marszałkowskiego Województwa Zachodniopomorskiego,
- Udział członków zespołu interdyscyplinarnego w szkoleniach: „Samookaleczenia, depresja”, „Podstawy przeciwdziałania przemocy”, „Interwencja wobec przemocy w rodzinie z problemem alkoholowym, techniki negocjacji, manipulacji, prowokacji, sposoby radzenia sobie w trudnych sytuacjach. Ochrona danych osobowych”.

Usługi opiekuńcze i specjalistyczne usługi opiekuńcze

Usługi opiekuńcze, to świadczenie niepieniężne z pomocy społecznej, polegające na pomocy w zaspokajaniu codziennych potrzeb życiowych, opiekę higieniczną, pielęgnację, zapewnienie kontaktów z otoczeniem. Wymiar i zakres usług opiekuńczych uzależniony jest od stanu zdrowia osoby jej sytuacji rodzinnej i materialnej oraz możliwości wsparcia ze strony rodziny i środowiska. Podstawą świadczenia usług jest decyzja administracyjna określająca: miejsce, adres, rodzaje czynności, łączny czas wykonywania tych usług, wysokość i termin wnoszenia odpłatności. Liczba godzin i dni w tygodniu jest określana indywidualnie w zależności od sytuacji, potrzeb. W 2016 roku z ww usług skorzystało 8 osób /w trzech przypadkach były to specjalistyczne usługi opiekuńcze dla rodziny z dzieckiem niepełnosprawnym/. Zadanie to realizowane było zgodnie z Uchwałą Nr XVII.140.2015 Rady Gminy Darłowo z dnia 29 grudnia 2015r.

Wspieranie rodziny

W ramach realizacji ustawy o wspieraniu rodziny i systemie pieczy zastępczej oraz Programu wspierania rodziny dla Gminy Darłowo na lata 2016 - 2018, w GOPS zatrudnionych jest 2 asystentów rodzinnych. Realizacja zadań z zakresu asysty rodzinnej jest odpowiedzialnością na znane potrzeby rodzin. Jej celem jest poprawa sytuacji życiowej rodzin, stworzenie warunków służących prawidłowemu wychowaniu dzieci. W 2016r. wsparciem asystentów rodziny było objętych 28 rodzin.

Poradnictwo

Poradnictwo prawne, terapeutyczne, psychologiczne dla mieszkańców gminy Darłowo było realizowane przez cały rok w siedzibie GOPS oraz w indywidualnych przypadkach w miejscu zamieszkania osoby lub rodziny. Poradnictwo jest ogólnodostępne, świadczone bez względu na dochód z zakresu najczęściej prawa rodzinnego i opiekuńczego, zabezpieczenia społecznego, ochrony przed przemocą oraz uzyskania alimentów, opieki nad dzieckiem, rozstrzygania sporów rodzinnych, poradnictwo z zakresu uzależnienia od alkoholu i środków psychoaktywnych.

Pomoc w zakresie dożywiania

Ważnym elementem wsparcia finansowego osób i rodzin jest wsparcie w ramach Uchwały nr 221 Rady Ministrów z dnia 10 grudnia 2013 roku w sprawie ustanowienia wieloletniego programu wspierania gmin w zakresie dożywiania „Pomoc państwa w zakresie dożywiania” na lata 2014 - 2020, która dopuszcza udzielenie pomocy w formie posiłków oraz zasiłków celowych na zakup żywności lub posiłku jeżeli dochód na osobę nie przekracza 150% kryterium dochodowego, o którym mowa w art. 8 ustawy o pomocy społecznej. Gmina Darłowo na podstawie Uchwały nr XLVI/383/2014 Rady Gminy Darłowo z dnia 28 marca 2014r. zwiększyła możliwość objęcia pomocą w formie posiłku, podnosząc kryterium dochodowe o którym mowa w Ustawie o pomocy społecznej do 220%.

Uchwała Nr XXII.195.2016 Rady Gminy Darłowo z dnia 27 czerwca 2016r. podwyższa kryterium dochodowe uprawniające do przyznania nieodpłatnie pomoc w zakresie dożywiania dla osób objętych wieloletnim programem wspierania w zakresie dożywiania do 150% kryterium dochodowego , o którym mowa w ustawie o pomocy społecznej.

W szczególnie uzasadnionych wypadkach na wniosek Dyrektora szkoły można zgłosić dziecko do dożywiania, z tym że liczba posiłków tych nie może przekroczyć 20% liczby uczniów i dzieci dożywianych w szkołach i przedszkolach na terenie gminy Darłowo w poprzednim miesiącu kalendarzowym.

Dostarczanie żywności

W ramach współpracy GOPS z Stowarzyszeniem „Odnaleźć Siebie” w 2016r. na podstawie Umowy Partnerskiej została dostarczona żywność dla 358 osób potrzebujących mieszkańców gminy.

Wydatki z tytułu umieszczania dzieci w rodzinach zastępczych i placówkach opiekuńczo – wychowawczych

Na podstawie ustawy o wspieraniu rodziny i systemie pieczy zastępczej gmina ma obowiązek ponoszenia wydatków z tytułu umieszczenia dzieci w rodzinach zastępczych i placówkach opiekuńczo – wychowawczych. W pieczy tej w 2016 roku przebywało 6 dzieci z terenu gminy Darłowo.

Domy pomocy społecznej

W 2016 roku 13 osób przebywało w domach pomocy społecznej w zależności od stanu zdrowia. Łączny koszt poniesiony przez gminę na ten cel wyniósł **298123,12**.

Działania na rzecz osób bezdomnych

W celu zaspokojenia potrzeb osób bezdomnych, których ostatnie miejsce zameldowania na pobyt stały było na terenie gminy Darłowo, GOPS wspierał te osoby po przez:

1. Zasiłek stały dla osoby niepełnosprawnej lub z tytułu osiągnięcia wieku emerytalnego,
2. Pokrycie lub dofinansowanie kosztu pobytu w schronisku/noclegowni,
3. Składki na ubezpieczenie zdrowotne,
4. Dożywianie w ramach programu „Pomoc państwa w zakresie dożywiania”.

Postępowania w sprawach ustalania prawa do świadczeń z opieki zdrowotnej

Wobec osób, które nie są objęte powszechnym, obowiązkowym lub dobrowolnym ubezpieczeniem zdrowotnym, a wymagały pomocy medycznej wydano 34 decyzje administracyjne w sprawie potwierdzenia prawa do świadczeń z opieki zdrowotnej. Uprawnienie do tego świadczenia mają osoby, które spełniają kryterium dochodowe tj. 634,-

w przypadku osoby samotnie gospodarującej lub 514,- na osobę w rodzinie /kryterium obowiązuje od dnia 01.10.2015r./.

Prace społecznie użyteczne

Prace społecznie użyteczne są formą aktywizacji osób bezrobotnych wprowadzoną Ustawą o promocji zatrudnienia i instytucjach rynku pracy. Są to prace wykonywane przez bezrobotnych, nie posiadających prawa do zasiłku, kierowanych przez starostę, a organizację tych prac zapewnia gmina w jednostkach organizacyjnych pomocy społecznej. Praca wykonywana jest w wymiarze 10 godzin tygodniowo za wynagrodzeniem w kwocie 8,10,- za 1 godzinę. Prace społecznie użyteczne realizowane były w gminie Darłowo na podstawie Porozumienia pomiędzy Wójtem Gminy Darłowo a Powiatowym Urzędem Pracy w Sławnie. W 2016r. prace te realizowało 30 osób.

Wykaz potrzeb w zakresie pomocy społecznej na rok 2017

Realizując zadania z zakresu pomocy społecznej należy szczególną uwagę zwrócić na działania ukierunkowane na ochronę i poprawę warunków życia najstańszych grup społecznych, zagrożonych wykluczeniem społecznym, na tworzeniu warunków umożliwiających im aktywne uczestnictwo w życiu społecznym.

Mając na uwadze powyższe oraz analizę statystyczną oraz możliwości Ośrodka poniżej przedstawiono wykaz potrzeb zaplanowanych na rok bieżący:

1. Zwiększenie środków na wypłatę zasiłków celowych,
2. Zwiększenie środków na zatrudnienie specjalistycznej kadry,
3. Realizacja programów celowych pomocy społecznej: program przeciwdziałania przemocy w rodzinie oraz ochrony ofiar przemocy w rodzinie, program wspierania rodziny dla gminy Darłowo,
4. Wzmocnienie działań profilaktycznych i doskonalenie metod pracy z rodziną na rzecz pozostawienia w niej dziecka lub powrotu do niej dziecka /rozwój asystentury/,
5. Organizowanie wsparcia specjalistycznego dla rodzin,
6. Realizacja świadczeń obligatoryjnych i fakultatywnych,
7. Podnoszenie poziomu i doskonalenie zawodowe kadry Ośrodka oraz członków Zespołu Interdyscyplinarnego ds. Przeciwdziałania Przemocy w Rodzinie,
8. Przeprowadzenie diagnozy sytuacji osób niepełnosprawnych na terenie gminy oraz charakterystyki tej grupy mieszkańców ze względu na typ niepełnosprawności i wiek, zbadania ich oczekiwań oraz opracowania oferty,
9. Ubieganie się środki zewnętrzne na realizację programów rządowych np. Program Przeciwdziałania Przemocy w Rodzinie oraz Ochrony Ofiar Przemocy w Rodzinie dla gminy Darłowo,
10. Pozyskanie środków przez Stowarzyszenie „Odnaleźć Siebie” na realizację projektów,
11. Współpraca z Bankiem Żywności w Nowych Bielicach oraz Stowarzyszeniem „Odnaleźć Siebie”,
12. Zabezpieczenie środków finansowych na realizację świadczeń społecznych na poziomie zaplanowanym,
13. Doposażenie Ośrodka w niezbędny sprzęt do realizacji zadań /komputer/, wykonanie niezbędnych remontów /wypoziomowanie podłogi w pomieszczeniach/,
14. Podejmowanie działań mających na celu wspieranie rodziny.



DRUK NR 3/2017*XXIII

RADCA PRAWNY
Niegoda
Mariusz Niegoda

Uchwała Nr
Rady Gminy Darłowo
z dnia

w sprawie przyjęcia sprawozdania z realizacji Gminnego Programu Profilaktyki i Rozwiązywania Problemów Uzależnień dla Gminy Darłowo za 2016 rok

Na podstawie art.18 ust. 2 pkt 2 ustawy z dnia 8 marca 1990 r. o samorządzie gminnym (Dz. U. z 2016 r. poz. 446, 1579, 1948), w związku z art. 4¹ ust. 2 ustawy z dnia 26 października 1982 r. o wychowaniu w trzeźwości i przeciwdziałaniu alkoholizmowi (Dz. U. z 2016 r. poz. 487), art. 10 ust. 3 ustawy z dnia 29 lipca 2005 r. o przeciwdziałaniu narkomanii (Dz. U. z 2016 r. poz. 224, 437, 1948, 2003, z 2017 r. poz. 60) oraz art. 6 ust. 1 i 2 ustawy z dnia 29 lipca 2005 r. o przeciwdziałaniu przemocy w rodzinie (Dz. z 2015 r. poz. 1390)

Rada Gminy Darłowo uchwala, co następuje:

- § 1. Przyjmuje się sprawozdanie z realizacji Gminnego Programu Profilaktyki i Rozwiązywania Problemów Uzależnień dla Gminy Darłowo za 2016 rok, stanowiące załącznik do uchwały.
- § 2. Wykonanie uchwały powierza się Wójtowi Gminy Darłowo.
- § 3. Uchwała wchodzi w życie z dniem podjęcia.

WÓJT GMINY DARŁOWO
mgr inż. Radosław Głazewski

UZASADNIENIE

Ustawa o wychowaniu w trzeźwości i przeciwdziałaniu alkoholizmowi oraz ustawa o przeciwdziałaniu narkomanii nakładają na samorządy gminne obowiązek realizowania konkretnych zadań oraz wskazują źródło ich finansowania, jakim są środki pochodzące z opłat za wydawanie zezwoleń na sprzedaż napojów alkoholowych.

W związku z powyższym Uchwałą Nr XVII.138.2015 Rady Gminy Darłowo z dnia 29 grudnia 2015 roku został przyjęty Gminny Program Profilaktyki i Rozwiązywania Problemów Uzależnień na 2016 rok, który określa zadania w tym zakresie.

Zadania były realizowane w oparciu o współpracę z różnymi instytucjami, podmiotami i organizacjami pozarządowymi.

Szczegółowy opis podejmowanych przedsięwzięć został przedstawiony w załączonym do niniejszej uchwały materiale.



WÓJT GMINY DARŁOWO
mgr inż. Radosław Głazewski

Sprawozdanie
z realizacji Gminnego Programu
Profilaktyki i Rozwiązywania Problemów Uzależnień
dla Gminy Darłowo za 2016 rok

Ustawa z dnia 26 października 1982 r. o wychowaniu w trzeźwości i przeciwdziałaniu alkoholizmowi (art. 4¹ ust. 1) nakłada na gminę obowiązek realizowania – jako zadania własnego gminy – następujących przedsięwzięć:

1. zwiększania dostępności pomocy terapeutycznej i rehabilitacyjnej dla osób uzależnionych od alkoholu;
2. udzielania rodzinom, w których występują problemy alkoholowe, pomocy psychologicznej i prawnej, w szczególności ochrony przez przemocą w rodzinie;
3. prowadzenia profilaktycznej działalności informacyjnej i edukacyjnej w zakresie rozwiązywania problemów alkoholowych i przeciwdziałania narkomanii, w szczególności dla dzieci i młodzieży, w tym prowadzenie pozalekcyjnych zajęć sportowych, a także działań na rzecz dożywiania dzieci uczestniczących w pozalekcyjnych programach opiekuńczo – wychowawczych i socjoterapeutycznych;
4. wspomagania działalności instytucji, stowarzyszeń i osób fizycznych, służącej rozwiązywaniu problemów alkoholowych;
5. podejmowania interwencji w związku z naruszeniem przepisów określonych w art. 13¹ i 15 *ustawy* oraz występowania przed sądem w charakterze oskarżyciela publicznego;
6. wspierania zatrudnienia socjalnego poprzez organizowanie i finansowanie centrów integracji społecznej.

Zadania te, dostosowane do potrzeb oraz możliwości gminy zawarto w Gminnym Programie Profilaktyki i Rozwiązywania Problemów Uzależnień na 2016 r i wpisano w cele strategiczne oraz cele szczegółowe Programu.

Zgodnie z uchwałą Nr XVII.138.2015 Rady Gminy Darłowo z dnia 29 grudnia 2015 roku w sprawie przyjęcia Gminnego Programu Profilaktyki i Rozwiązywania Problemów Uzależnień dla Gminy Darłowo na 2016 roku wykonanie zadań zawartych w nim powierzono Wójtowi Gminy Darłowo.

Zarządzeniem KW.0050.11.2015 Wójta Gminy Darłowo z dnia 19 stycznia 2015 roku powołano Pełnomocnika Wójta ds. Rozwiązywania Problemów Alkoholowych i Przeciwdziałania Narkomanii w celu realizacji zadań własnych gminy z zakresu profilaktyki i rozwiązywania problemów alkoholowych i narkomanii.

Na realizację Gminnego Programu Profilaktyki i Rozwiązywania Problemów Alkoholowych w 2016 r. zaplanowano w budżecie gminy środki w wysokości **325 500,00 zł**, wykonano **292 564,17 zł**.

Wójt Gminy Darłowo w ramach realizacji Gminnego Programu Profilaktyki i Rozwiązywania Problemów Uzależnień zawarł umowę z organizacją pozarządową, zgodnie z przepisami ustawy o działalności pożytku publicznego i o wolontariacie na zadania z zakresu przeciwdziałania uzależnieniom i patologiom na kwotę **10 850,55 zł**.

Realizacja celów zawartych w Programie nastąpiła przez:

I. Zwiększenie dostępności pomocy terapeutycznej i rehabilitacyjnej dla osób, uzależnionych od alkoholu i ich rodzin.

1. Skierowano 20 osób do biegłych sądowych na badanie w przedmiocie uzależnienia od alkoholu – na podstawie przeprowadzonych rozmów wydano 18 opinii psychiatryczno - psychologicznych.
2. Złożono 29 wniosków o objęcie leczeniem odwykowym osób, u których istnieje przypuszczenie ,że posiadają Zespół Zależności Alkoholowej. W toku procedury przeprowadzono 43 rozmowy motywacyjno - wspierające z ww. osobami oraz pozostałymi osobami posiadającymi prawomocne orzeczenie Sądu Rejonowego w Koszalinie o obowiązku poddania się leczeniu odwykowemu.
3. Z 29 osób zgłoszonych do GKRPA skierowano 2 wnioski do sądu o wydanie orzeczenia o przymusowym leczeniu odwykowym, pozostałe osoby realizują dobrowolne leczenie w niestacjonarnych placówkach leczenia uzależnień w Darłowie.
4. Utworzono i częściowo wyposażono Punkt Konsultacyjny ds. Przeciwdziałania Uzależnieniom i Przemocy w Rodzinie: wyremontowano dwa pomieszczenia, zakupiono sofę z fotelem i ławą, krzesło obrotowe, obraz, ekspres do kawy, gabloty naścienne, pojemniki na ulotki. Na bieżąco dokonywano zakupów art. papierniczych oraz spożywczych niezbędnych do prowadzenia spotkań.

Osoby uzależnione korzystały ze spotkań motywujących do leczenia, osoby współuzależnione z terapii.

W ramach Punktu Konsultacyjnego specjaliści (Elżbieta Karnicka, Waldemar Kosek, Julita Paślawska oraz Renata Lepper – Zalewska) udzielili pomocy w ramach:

- terapii systemowej rodzin - 16 rodzinom,
- realizacji Programu Interwencyjno –Edukacyjno – Profilaktycznego „MAŁOLAT” – 44 osobom,
- poradnictwa rodzinnego dla:
 - ofiar przemocy – 5 osobom,
 - uzależnionych – 75 osobom,
 - współuzależnionych – 21 osobom,
 - narkomanów – 5 osobom,
 - DDA (Dorosłych Dzieci Alkoholików) – 18 osobom,
 - rozpoznania problemu uzależnienia (picie szkodliwe, ryzykowne) – 26 osobom,
 - poradnictwa w miejscu zamieszkania – 26 rodzinom,
 - poradnictwa dla osób niepełnosprawnych – 5 osobom,
 - wsparcia i pomocy psychologicznej w miejscu zamieszkania rodziny – 6 rodzin.

Sfinansowano jednej osobie inicjację zastrzyku przeciwalkoholowego.





5. Na stronie internetowej GOPS w Darłowie utworzono zakładki Gminnej Komisji Rozwiązywania Problemów Alkoholowych oraz Punktu Informacyjno –Konsultacyjnego ds. Przeciwdziałania Uzależnieniom i Przemocy w Rodzinie, w których na bieżąco aktualizowane były informacje dot. Gminnego Programu Profilaktyki i Rozwiązywania Problemów Uzależnień oraz możliwości uzyskania pomocy dla osób uzależnionych, współuzależnionych, DDA itp. Zakupiono pakiety materiałów informacyjnych o problemie uzależnień tj. „Postaw na rodzinę”, „Przeciw pijanym kierowcom”, zestaw opasek odblaskowych „Stop Dopalaczom – Wybieram pasję”, nośniki danych (pendrive) dla młodzieży z prezentacją nt. dopalaczy.
6. Gminna Komisja Rozwiązywania Problemów Alkoholowych zorganizowała szkolenie dla:
- Rady Pedagogicznej w ramach kształcenia zawodowego i realizacji rekomendowanego przez ORE Programu „Szkolna Interwencja Profilaktyczna”,
 - Pedagogów i nauczycieli z 6 placówek oświatowych pn. „Konstruowanie szkolnych programów profilaktyki”.

WSKAŹNIKI REALIZACJI ZADANIA:

- liczba działających Punktów Konsultacyjnych – 1,
- liczba wydanych skierowań na badanie do biegłych sądowych -20,
- liczba osób zgłoszonych do leczenia odwykowego w 2016 roku – 29,
- liczba rozmów motywacyjno – wspierających – 43,
- liczba rodzin biorących udział w terapii systemowej rodzin – 16,
- liczba osób biorących udział w Programie „MAŁOLAT” – 44,
- liczba osób uzależnionych korzystających z poradnictwa rodzinnego – 75,
- liczba osób współuzależnionych korzystających z poradnictwa rodzinnego – 21,
- liczba DDA oraz ofiar i sprawców przemocy, którym udzielono pomocy w Punkcie Konsultacyjnym – 23,
- liczba konsultacji w miejscu zamieszkania rodziny będącej w kryzysie – 2,
- liczba rodzin korzystających z wsparcia i pomocy psychologicznej – 6,
- liczba rozpoznanych osób w zakresie uzależnienia – 26,

- liczba osób niepełnosprawnych korzystających z poradnictwa – 5,
- liczba utworzonych zakładek na stronach internetowych – 2,
- liczba zakupionych materiałów profilaktycznych - 4920,
- liczba nośników danych – 100,
- liczba opasek odblaskowych – 270,
- liczba osób biorących udział w szkoleniu pn. "Szkolna Interwencja Profilaktyczna" – 16,
- liczba osób biorących udział w szkoleniu pn. „Konstruowanie szkolnych programów profilaktyki” – 16.

II. Udzielanie rodzinom, w których występują problemy alkoholowe, problemy narkomanii, pomocy psychospołecznej i prawnej, a w szczególności ochrony przed przemocą w rodzinie

1. Udzielono wsparcia i pomocy psychologicznej dla dzieci i rodziców w 4 placówkach oświatowych z terenu gminy Darłowo poprzez zatrudnienie 2 psychologów w: Zespole Szkół Społecznych w Słowninie, Zespole Szkół Społecznych w Jeżyczkach, Zespole Nr 2 w Starym Jarostawiu, Zespole Nr 3 w Dąbkach.
Od miesiąca września 2016 roku zmieniono formę wsparcia psychologicznego, które polegało na pełnieniu dyżurów w Punkcie Konsultacyjnym oraz w miejscu zamieszkania rodziny.
2. Przewodnicząca Gminnej Komisji Rozwiązywania Problemów Alkoholowych w Darłowie w 2016 roku uczestniczyła w 20 wyjazdach grupy roboczej w ramach Zespołu Interdyscyplinarnego ds. Przeciwdziałania Przemocy w Rodzinie oraz na bieżąco w cotygodniowych spotkaniach Grupy Roboczej.
3. Zakupiono zestaw materiałów profilaktycznych pn. „Reaguj na przemoc”, który przekazano dla Komisariatu Policji w Darłowie w celu rozdysponowania w czasie akcji kontroli ruchu drogowego oraz znicz 2016.

WSKAŹNIKI REALIZACJI ZADANIA:

- liczba spotkań wyjazdowych Grupy Roboczej Zespołu Interdyscyplinarnego - 20,
- liczba zatrudnionych psychologów szkolnych – 2,
- liczba zakupionych materiałów profilaktycznych – 1230,
- liczba uczniów, którym udzielono wsparcia i pomocy psychologicznej w szkołach – 755.

III. Prowadzenie profilaktycznej działalności informacyjnej i edukacyjnej w zakresie rozwiązywania problemów alkoholowych i przeciwdziałania narkomanii, w szczególności dla dzieci i młodzieży, w tym prowadzenie zajęć sportowych, a także działań na rzecz dożywiania dzieci uczestniczących w pozalekcyjnych programach opiekuńczo – wychowawczych i socjoterapeutycznych.

1. Dofinansowano programy profilaktyczne w 6 placówkach oświatowych z terenu gminy Darłowo. W ramach przyznanych środków finansowych odbyły się m. in.:
 - a) festyny rodzinne, promujące ogólnopolską kampanię „Postaw na rodzinę”,
 - b) pikniki sportowe,
 - c) pedagogizacja dzieci i młodzieży nt. uzależnienia, narkotyków, dopalaczy itp.,
 - d) edukacja nt. asertywnych zachowań u uczniów,
 - e) konkursy plastyczne o uzależnieniach,
 - f) wyjazdy do teatru i kina,
 - g) zajęcia teatralne w szkole,

- h) warsztaty taneczne,
- i) dofinansowanie spotkania z ciekawymi ludźmi pn. „Noc systemożerców”,
- j) warsztaty szkoleniowe z doradcą zawodowym „Moje cechy i moje predyspozycje zawodowe”,
- k) warsztaty profilaktyczne dla uczniów,
- l) spotkania z dietetykiem nt. zasad prawidłowego żywienia,
- m) dofinansowania do wycieczek szkolnych jako elementu nagrody za udział w spotkaniach z psychologiem i terapeutą,
- n) bal z elementami profilaktyki antynikotynowej,
- o) warsztaty rozwijające zainteresowania np. pokaz mobilnego planetarium.

Z uwagi na ograniczone ramy niniejszego sprawozdania poniżej zamieszczona została fotogaleria z części przeprowadzonych działań.







2. W 2016 roku w ramach środków finansowych z Gminnego Programu Profilaktyki i Rozwiązywania Problemów Alkoholowych dofinansowano w 80 % kolonię z programem profilaktycznym dla dzieci i młodzieży z terenu gminy Darłowo do miejscowości Węgierska Górka w okolicy Beskidu Śląskiego i Żywieckiego. Z oferty skorzystało 46 dzieci (w tym dzieci z rodzin niepełnych, rodzin z problemem uzależnienia, przemocy, niewydolności w sprawach opiekuńczo – wychowawczych oraz stypendyści Gminy Darłowo).



3. Kolejną formą wypoczynku była organizacja zimowiska w Darłowskim Domu Kultury, z której skorzystały wszystkie dzieci uczęszczające do świetlic wiejskich poprzez udział w zajęciach tanecznych, plastycznych, rękodzielniczych, muzycznych oraz seansów filmowych i teatralnych.





4. W ramach zadań z zakresu przeciwdziałania narkomanii zorganizowano:

- a) wyjazd młodzieży na koncert w ramach cyklu programów profilaktycznych pn. „NIEĆPA 2016” z udziałem Patrycji Markowskiej i Zespołu 100% z Piotrem Nagielem. W koncercie wzięło udział 106 gimnazjalistów wraz z opiekunami z terenu gminy Darłowo. Wyjazd możliwy był dzięki środkom finansowym z Gminnego Programu Profilaktyki i Rozwiązywania Problemów Alkoholowych. W ramach koncertu zakupiono młodzieży nośniki danych (pendrive) z prezentacją o dopalaczach.



b) program o charakterze profilaktyki uzależnień pt. „Wolności oddać nie umiem”- koncert odbył się na zakończenie wręczenia stypendiów dla dzieci i młodzieży z Gminy Darłowo



c) program profilaktyczny pn. „Stop Dopalaczom – Wybieram Pasję”. W ramach akcji zakupiono opaski odblaskowe, komiksy Mocarz oraz przeprowadzono konkurs filmowy dla szkół. Z uwagi na fakt, że narkotyki i dopalacze wśród uczniów stanowią coraz większy problem, który nie omija również Gminy Darłowo, zaplanowano spotkania dla rodziców z **Włodzimierzem Wawrzynowskim** - psychologiem klinicznym, terapeutą w Poradni Zdrowia Psychicznego w koszalińskiej "Poliklinice" i ośrodku terapeutycznym zapobiegania narkomanii w Koszalinie, na co dzień zajmującym się pracą z młodymi ludźmi. Spotkania odbyły się przy okazji zebrań szkolnych.




5. Dofinansowano 3 środowiskowe programy profilaktyczne:

a) „Szkoła na żaglach i kajakach. Zajęcia pozalekcyjne to dobry sposób na nudę”. Z oferty skorzystało 209 dzieci i młodzieży uczęszczających do szkół z terenu gminy Darłowo.



b) „Łączy nas piłka nożna – granie i kibicowanie” UKS Orlik Darłowo – z oferty skorzystało 40 dzieci z terenu gminy Darłowo.



c) „Mała akademia piłki nożnej” Klub Sportowy – Ludowy Zespół Sportowy Kowalewice – z oferty skorzystało 16 dzieci z miejscowości Kowalewice i pobliskich wsi.



6. Zrealizowano autorski program profilaktyczny pn. „Mama, Tata i Ja” w miejscowościach Bukowo Morskie i Drozdowo jako alternatywę spędzania wolnego czasu z rodziną – w działaniach udział wzięło łącznie 80 osób.



7. Zrealizowano profilaktyczną kampanię informacyjno – szkoleniową skierowaną do mieszkańców Uzdrowiska Dąbki oraz współmieszkańców, a także straży pożarnych z miejscowości Cisowo, Bukowo Morskie, Wiekowice oraz Krupy. Z oferty skorzystało 24 członków OSP, 35 gimnazjalistów z terenu gminy Darłowo, 35 rodzin kuracjuszy z Dąbek.





8. Przeprowadzono diagnozę problemów społecznych dla Gminy Darłowo oraz analizę sytuacji rodziny. Dokumenty dostępne są na stronie internetowej GOPS Darłowo w zakładce GKRPA oraz dokumenty strategiczne.
9. Przeprowadzono koła zainteresowań z matematyki dla dzieci i młodzieży na świetlicach wiejskich w miejscowościach Stary Jarosław, Nowy Jarosław, Krupy i Sińczyca.

WSKAŹNIKI REALIZACJI ZADANIA:

- liczba dofinansowanych programów profilaktycznych – 11,
- liczba lokalnych i ogólnopolskich Kampanii, które realizowała Gmina Darłowo – 1,
- liczba materiałów promocyjnych (ulotki, plakaty, dyplomy itp.) – 6 450,
- liczba ogłoszeń w prasie lokalnej – 1,
- liczba uczniów biorących udział w działaniach w ramach programów profilaktycznych w szkołach – 755,
- liczba dzieci biorących udział w środowiskowym programie profilaktycznym „Szkoła na żaglach i kajakach. Zajęcia pozalekcyjne to dobry sposób na nudę” – 209,
- liczba dzieci biorących udział w środowiskowym programie profilaktycznym „Łączy nas piłka nożna – granie i kibicowanie” – 40,
- liczba dzieci biorących udział w środowiskowym programie profilaktycznym „Mała akademie piłki nożnej” – 15,
- liczba osób biorących udział w środowiskowym programie profilaktycznym „Profilaktyka – Razem dla Gminy Darłowo” – 94,
- liczba osób biorących udział w środowiskowym programie profilaktycznym „Klub Rodzica „Mama, Tata i Ja” – 80,
- liczba szkoleń skierowanych do społeczności lokalnej – 1,
- liczba dzieci, które wzięły udział w kołach zainteresowań z matematyki – 214.

IV. Wspomaganie działalności instytucji, stowarzyszeń oraz osób fizycznych służącej rozwiązywaniu problemów alkoholowych oraz przemocy w rodzinie

W ramach środków finansowych z Gminnego Programu Profilaktyki i Rozwiązywania Problemów Alkoholowych udzielono jednej organizacji pozarządowej dotacji na zadanie publiczne w zakresie przeciwdziałania uzależnieniom i patologiom społecznym w wysokości **10 850, 55 zł**.

Udzielono dofinansowania Stowarzyszeniu na Rzecz Rozwoju Szkoły w Dobiesławiu i Wsi Dobiesław, Wiekowo, Wiekowice. Projekt skierowany był bezpośrednio do wszystkich uczniów Zespołu Szkół Społecznych w Dobiesławiu tj. 89 osób oraz pośrednio do rodziców dzieci oraz społeczności lokalnej. Miał na celu rozwijanie pasji i zainteresowań wśród dzieci i młodzieży oraz przeciwdziałanie zachowaniom ryzykownym. Przygotowanie wystąpień nt. danego kraju czy udział w przedstawieniu były dla dzieci formą zmiany nawyków spędzania czasu wolnego przy tabletach i komputerach.

Projekt obejmował m. in. zajęcia warsztatowe dla uczniów nt. zainteresowań i rozwoju pasji, jako alternatywy dla zachowań ryzykownych, prelekcje dla rodziców nt. ciekawych form spędzania czasu wolnego wśród dzieci i młodzieży, wycieczkę do Ogrodów Tematycznych i Labiryntów „Hortulus” w

Dobrzycy oraz Parku Linowego „Leśny Kot” w Słupsku, a także zadanie długofalowe – Zumbę Kids w przedszkolu.

Działania projektowe podzielone zostały na miesiące tematyczne, które obejmowały: ekologię, sport, języki obce oraz sztukę (przedstawienie teatralne z elementami profilaktyki uzależnień oraz wystawę i kiermasz ozdób i stroików świątecznych).

Gminna Komisja Rozwiązywania Problemów Alkoholowych ściśle współpracowała z Komisariatem Policji w Darłowie, Strażą Gminną oraz Strażą Graniczną w celu zapewnienia odpowiedniej do potrzeb interwencji w stosunku do osób nietrzeźwych, stosujących przemoc i zakłócających porządek publiczny.

Ponadto członkowie Komisji w ramach rozmów motywacyjnych kierowały osoby posiadające orzeczenie Sądu o przymusowym leczeniu odwykowym do odbycia psychoterapii w: „Amicus” Poradni Terapii Uzależnienia Od Alkoholu i Współuzależnienia w Darłowie oraz Niepublicznym Specjalistycznym Zakładzie Opieki Zdrowotnej „NO” s.c. Bożena i Mariusz Hrymniak. Współpracowano także z grupami samopomocowymi AA „Jutrzenka” i „Promyk”.

WSKAŹNIKI REALIZACJI ZADANIA:

- liczba udzielonych dotacji – 1
- liczba dzieci biorących udział w działaniach – 89
- liczba dzieci biorących udział w zajęciach tanecznych – Zumba Kids- 23

V. Podejmowanie interwencji w związku z naruszeniem przepisów określonych w art. 13¹ i 15 ustawy oraz występowanie przed sądem w charakterze oskarżyciela publicznego

W ramach zadania Gminna Komisja Rozwiązywania Problemów Alkoholowych przeprowadziła 20 kontroli punktów sprzedaży i podawania napojów alkoholowych przez upoważnionych członków Komisji. Nie wykazano żadnych uchybień.

WSKAŹNIKI REALIZACJI ZADANIA:

- liczba skontrolowanych punktów sprzedaży i podawania napojów alkoholowych – 20

1. Plan wydatków za 2016 r.

Lp.	Dział	Rozdział	Paragraf	Plan	Wykonanie	RAZEM WYKONANIE
1.	851	85153	§ 4210 zakup materiałów i wyposażenia	1 884,00	1 884,00	17 565,45
			§ 4300 zakup usług pozostałych	15 682,00	15 681,45	
2.	851	85154	§ 4110 ZUS	7 384,00	7 254,99	264 148,17
			§ 4120 Fundusz Pracy	234,00	194,37	
			§ 4170 wynagrodzenia bezosobowe	84 872,00	74 413,76	
			§ 4210 zakup materiałów i wyposażenia	41 685,00	34 246,88	
			§ 4300 zakup usług pozostałych	153 759,00	148 038,17	
3.	Zadanie Publiczne: Przeciwdziałanie uzależnieniom i patologiom społecznym				10 850,55	
OGÓLEM						292 564,17

Projekt



DRUKI NA 4/2017 XXXIII

UCHWAŁA NR 2017
RADY GMINY DARŁOWO

z dnia2017 r.

dr Maciej Jabłoński
radca prawny

w sprawie przyjęcia „Programu opieki nad zwierzętami bezdomnymi oraz zapobiegania bezdomności zwierząt na terenie Gminy Darłowo na 2017 rok”

Na podstawie art. 18 ust. 2 pkt 15, art. 40 ust. 1 i art. 41 ust. 1 ustawy z dnia 8 marca 1990 r. *o samorządzie gminnym* (Dz. U. z 2016 r., poz. 446 z późn. zm.), art. 11 a ust. 1, 2 i 5 ustawy z dnia 21 sierpnia 1997 r. *o ochronie zwierząt* (Dz. U. z 2013 r., poz. 856 z późn. zm.) oraz po zasięgnięciu opinii Powiatowego Lekarza Weterynarii, zarządców obwodów łowieckich i organizacji społecznych, których statutowym celem działania jest ochrona zwierząt, działających na obszarze Gminy Darłowo, Rada Gminy Darłowo uchwala, co następuje.

§ 1. Przyjmuje się „Program opieki nad zwierzętami bezdomnymi oraz zapobiegania bezdomności zwierząt na terenie Gminy Darłowo na 2017 rok”, stanowiący załącznik do niniejszej uchwały.

§ 2. Wykonanie uchwały powierza się Wójtowi Gminy Darłowo.

§ 3. Traci moc uchwała Nr XX.175.2016 Rady Gminy Darłowo z dnia 30 marca 2016 r. w sprawie przyjęcia „Programu opieki nad zwierzętami bezdomnymi oraz zapobiegania bezdomności zwierząt na terenie Gminy Darłowo”.

§ 4. Uchwała wchodzi w życie po upływie 14 dni od dnia jej ogłoszenia w Dzienniku Urzędowym Województwa Zachodniopomorskiego.

WÓJT GMINY DARŁOWO
mgr inż. Radosław Gładzowski

UZASADNIENIE

Zapewnienie opieki bezdomnym zwierzętom oraz ich wyłapywanie należy do zadań własnych Gminy. Zgodnie z art. 11 a ust. 1, 2 i 5 ustawy z dnia 21 sierpnia 1997 r. o ochronie zwierząt (Dz. U. z 2013 r., poz. 856), Rada Gminy określa w drodze uchwały, corocznie – do dnia 31 marca, program opieki nad zwierzętami bezdomnymi oraz zapobiegania bezdomności zwierząt.

Mając na uwadze powyższe przygotowany został niniejszy program, który stanowi załącznik do uchwały. Swym zakresem obejmie realizację takich zadań jak:

- 1) zapewnienie bezdomnym zwierzętom miejsca w schronisku dla zwierząt;
- 2) opiekę nad wolnożyjącymi kotami, w tym ich dokarmianie;
- 3) odławianie bezdomnych zwierząt;
- 4) obowiązkową sterylizację albo kastrację zwierząt w schroniskach dla zwierząt;
- 5) poszukiwanie właścicieli dla bezdomnych zwierząt;
- 6) usypianie ślepych miotów;
- 7) wskazanie gospodarstwa rolnego w celu zapewnienia miejsca dla zwierząt gospodarskich;
- 8) zapewnienie całodobowej opieki weterynaryjnej w przypadkach zdarzeń drogowych z udziałem zwierząt.

W myśl ustawy o ochronie zwierząt, projekt programu został przekazany do zaopiniowania Powiatowemu Lekarzowi Weterynarii, zarządcom obwodów łowieckich oraz organizacjom społecznym, których statutowym celem działania jest ochrona zwierząt, działające na obszarze Gminy Darłowo.



WÓJT GMINY DARŁOWO
mgr inż. Radosław Giszewski

**Program opieki nad zwierzętami bezdomnymi oraz zapobiegania bezdomności zwierząt
na terenie Gminy Darłowo.**

§1.

Program ma zastosowanie do wszystkich zwierząt domowych, w szczególności psów i kotów, w tym kotów wolno żyjących oraz zwierząt gospodarskich. Podstawowym zadaniem opracowania niniejszego programu jest określenie celów i kierunków działalności Gminy Darłowo zwanej dalej Gminą wobec problemu bezdomności zwierząt domowych.

§2.

1. Rada Gminy Darłowo określa następujące cele gminnego programu przeciwdziałania bezdomności zwierząt domowych:
 - 1) zapewnienie opieki zwierzętom bezdomnym z terenu Gminy;
 - 2) ograniczenie populacji zwierząt bezdomnych;
 - 3) zapewnienie bezpieczeństwa mieszkańcom Gminy;
 - 4) edukację mieszkańców Gminy w zakresie humanitarnego traktowania zwierząt.
2. Wykonawcami programu są:
 - 1) Urząd Gminy Darłowo;
 - 2) Straż Gminna, Policja i Straż Pożarna oraz organizacje pożytku publicznego, stowarzyszenia i fundacje, których statutowym celem działania jest ochrona zwierząt, oraz przeciwdziałanie bezdomności zwierząt w sposób niestwarzający zagrożenia dla zdrowia i życia zwierząt oraz nie zadający im cierpienia;
 - 3) Lecznica Zwierząt, ul. Morska 43 B, 76-150 Darłowo - zapewniająca całodobową opiekę weterynaryjną;
 - 4) Schronisko dla zwierząt, prowadzone przez Towarzystwo Ochrony Zwierząt „ANIMALS” w Białogardzie, ul. Zwycięstwa 58, 78-200 Białogard – zapewniające miejsca dla bezdomnych zwierząt odławianych z terenu Gminy Darłowo oraz obowiązkową ich sterylizację i kastrację;
 - 5) dzierżawcy obwodów łowieckich na terenie Gminy Darłowo
 - 6) organizacje społeczne, których statutowym celem działania jest ochrona zwierząt, działające na obszarze gminy.

§ 3.

Zapewnienie opieki bezdomnym zwierzętom realizowane będzie poprzez:

- 1) zbieranie z terenu Gminy psów oraz innych zwierząt bezdomnych, zagubionych, wałęsających się, pozostających bez opieki właściciela przez Straż Gminną oraz służby weterynaryjne;
- 2) odławianie bezdomnych zwierząt będzie prowadzone za pomocą specjalistycznego sprzętu, który nie będzie stwarzał zagrożenia dla życia i zdrowia zwierząt, oraz nie będzie zadawał im cierpienia;
- 3) umożliwienie przekazania pod tymczasową opiekę Gminy zwierząt, które w wyniku wypadków losowych (zgon właściciela, długotrwały pobyt w szpitalu, itp.) utraciły właściciela;
- 4) zapewnienie opieki lekarsko-weterynaryjnej, schronienia i wyżywienia bezdomnym zwierzętom zebranym z terenu Gminy oraz zwierzętom dziko żyjącym;

- 5) dokarmianie wolno żyjących kotów znajdujących się na terenie Gminy Darłowo poprzez zakup karmy i przekazanie jej sołtysom lub osobom działającym społecznie na rzecz ochrony zwierząt,
- 6) zapewnienie opieki lekarsko-weterynaryjnej dla kotów wolno żyjących na terenie gminy Darłowo;
- 7) poszukiwanie nowych właścicieli dla zwierząt bezdomnych przebywających tymczasowo pod opieką Gminy poprzez zamieszczanie na stronie internetowej i tablicach ogłoszeń Urzędu Gminy Darłowo informacji o zwierzętach oczekujących na nowego opiekuna, o osobach, które chcą otoczyć opieką bezdomnego psa lub kota oraz o osobach deklarujących uzasadnioną konieczność oddania zwierząt pod opiekę; jednostkami odpowiedzialnymi za rozpowszechnianie powyższych informacji są: Referat Komunalny Urzędu Gminy Darłowo oraz Straż Gminna;
- 8) gospodarstwem rolnym zapewniającym miejsca zwierzętom gospodarskim jest gospodarstwo rolne znajdujące się w miejscowości Rusko 6, 76-150 Darłowo;
- 9) w przypadku stwierdzenia dużej ilości wałęsających się psów na terenie gminy Darłowo, Gmina zleci okresową akcję wyłapywania bezdomnych zwierząt
- 10) zapewnienie całodobowej opieki weterynaryjnej rannym zwierzętom, zgodnie z podpisaną umową na świadczenie usług weterynaryjnych, tj. Lecznica Zwierząt, ul. Morska 43 B, 76-150 Darłowo.

§ 4.

Zmniejszenie populacji zwierząt bezdomnych realizowane będzie poprzez:

- 1) prowadzenie działań edukacyjnych w zakresie opieki nad zwierzętami i humanitarnego traktowania zwierząt;
- 2) wprowadzenie mechanizmów finansowych zachęcających właścicieli zwierząt do ich sterylizacji i kastracji, polegających na zwolnieniu z opłaty od posiadania psów właścicieli zwierząt wysterylizowanych i wykastrowanych;
- 3) wprowadzenie mechanizmów finansowych zachęcających mieszkańców Gminy do adopcji zwierząt pozostających pod tymczasową opieką Gminy, polegających na sfinansowaniu pierwszej wizyty u lekarza weterynarii;
- 4) umożliwienie bezpłatnego usypiania „ślepych miotów” do wyczerpania środków finansowych przeznaczonych na ten cel w danym roku w budżecie Gminy; podmiotami odpowiedzialnymi za usypianie „ślepych miotów” będzie Lecznica Zwierząt, przy ul. Morskiej 43 B, 76-150 Darłowo;
- 5) umożliwienie wykonania kastracji i sterylizacji kotów wolno żyjących oraz zwierząt domowych posiadających właścicieli.

§ 5.

Edukacja mieszkańców Gminy w zakresie humanitarnego traktowania zwierząt realizowana będzie poprzez:

- 1) zachęcenie nauczycieli w szkołach z terenu Gminy do włączenia treści programowych w dziedzinie ochrony środowiska, zagadnień związanych z humanitarnym traktowaniem zwierząt domowych i hodowlanych oraz standardami opieki nad zwierzętami, potrzebą ograniczania liczby zwierząt poprzez sterylizację i kastrację;
- 2) współpraca z istniejącymi organizacjami pozarządowymi, których statutowym celem działania jest ochrona zwierząt oraz tworzenie korzystnych warunków do aktywizacji mieszkańców Gminy w ramach działalności w tego typu organizacjach;
- 3) organizowanie konkursów, akcji, prelekcji dla dzieci i młodzieży z terenu Gminy na temat humanitarnego traktowania zwierząt i zapobiegania ich bezdomności, we współpracy z zainteresowanymi organizacjami pozarządowymi i instytucjami.

§ 6.

Gmina Darłowo zapewnia w budżecie środki finansowe w wysokości 40.000,00 zł (trzydzieści tysięcy złotych 00/100) na realizację zadań Gminy związanych z przeciwdziałaniem bezdomności zwierząt i opieką nad zwierzętami bezdomnymi, co uruchomi mechanizmy finansowe zachęcające mieszkańców Gminy do sterylizacji, kastracji oraz adopcji zwierząt pozostających pod tymczasową opieką Gminy.



WÓJT GMINY DARŁOWO
mgr inż. Radosław Głazewski

Darłowo 31.01.2017 r.

Na podstawie art. 11 a pkt 7 ustawy z dnia 21 sierpnia 1997 r. (Dz. U. z 2013 r. poz. 856) ustawy o ochronie zwierząt, zwracam się z prośbą o zaopiniowanie załączonego projektu „Programu opieki nad zwierzętami bezdomnymi oraz zapobieganiu bezdomności zwierząt na terenie Gminy Darłowo”.

W związku z art. 11 a pkt 8 ww. ustawy, w przypadku nie wydania opinii w terminie 21 dni od dnia otrzymania projektu programu, Wójt Gminy Darłowo uzna, że przesłany projekt został zaakceptowany.

Z up. Wójt

mgr inż. Izabela Szańska
Kierownik Referatu Gospodarki
Komunalnej Ochrony Środowiska i P. m. w.

Otrzymuje:

1. Powiatowy Lekarz Weterynarii, ul. Koszalińska 46, 76-100 Sławno,
2. Koło Łowieckie „Odynec”, skrytka pocztowa 59, 76-150 Darłowo,
3. Koło Łowieckie „Echo” ul. Węgorzewska 72, 76-004 Sianów,
4. Koło Łowieckie „Leśna Polana” w Sławnie, Tychowo 33, 76-123 Tychowo,
5. Koło Łowieckie „Jurand ze Spychowa” Radosław 30a, 76-100 Sławno,
6. Koło Łowieckie „Cyranka” w Pieńkowie, 76-113 Postomino
7. Stowarzyszenie Zwycię „My Trzy, Koty i Psy” ul. Mickiewicza 18, 76-150 Darłowo.

Zwrotne potwierdzenie odbioru pisma adresowanego do

nazwa i adres organu

Znak sprawy: OS 6130/10.2017
Dnia 31.01.2017 r.

Pan/Pani PIN
ul. Monakowska 46
76-100 SIELNO


Potwierdzam własnoręcznym podpisem, że w dniu dzisiejszym otrzymałem(an) oznaczone wyżej pismo.

Renata Gopke PCZ dnia 01.02.2017 r.



REGON 140984
ul. Koszalińska 48
pódpis

Po dokonaniu doręczenia organ doręczający zwraca dowód doręczenia wysyłającemu.



KPA 5

Ind. 02077 Druk: TYPOGRAF Wroześnia tel. 061 640 9 87

Zwrotne potwierdzenie odbioru pisma adresowanego do

nazwa i adres organu

Znak sprawy: OS 6440/10.2017
Dnia 31.01.2017 r.

Pan/Pani Stowarzyszenie "My 3, Koch, Psy"
ul. Miłocińska 18
76-150 Odrzów

Potwierdzam własnoręcznym podpisem, że w dniu dzisiejszym otrzymałem(an) oznaczone wyżej pismo.

DM dnia 02.02.2017 r.



Leg. Holczyno
pódpis

Po dokonaniu doręczenia organ doręczający zwraca dowód doręczenia wysyłającemu.



KPA 5

Ind. 02077 Druk: TYPOGRAF Wroześnia tel. 061 640 9 87

**Zwrotne potwierdzenie odbioru pisma
adresowanego do**

nazwa i adres organu

Znak sprawy

Dnia

05 6190/10.2017

29. 07. 2017 r.

Pan/Pani

Wójt Gminy „Echo”
ul. Niepodległa 72

76 -

004

Sianów

Potwierdzam własnoręcznym podpisem, że w dniu dzisiejszym otrzymałem(am)
oznaczone wyżej pismo.



06-07-2017, dnia

20 r.

Henryk Dykacz
podpis

Po dokonaniu doręczenia organ doręczający
zwraca dowód doręczenia wysyłającemu.



(datownik)

KPA 5

Ind. 02077 Druk: TYPOGRAF Wzrzesnia. tel. 061 640 09 97

**Zwrotne potwierdzenie odbioru pisma
adresowanego do**

nazwa i adres organu

Znak sprawy

Dnia

05 6190/10.2017

31. 07. 2017 r.

Pan/Pani

Koło Gminie „Świeże Pole”
MCHOHO 33

76 -

123

Tychowo

Potwierdzam własnoręcznym podpisem, że w dniu dzisiejszym otrzymałem(am)
oznaczone wyżej pismo.

01. 02. 2017, dnia

Grzegorz Troszka
podpis

Po dokonaniu doręczenia organ doręczający
zwraca dowód doręczenia wysyłającemu.



(datownik)

KPA 5

Ind. 02077 Druk: TYPOGRAF Wzrzesnia. tel. 061 640 09 97

nazwa i adres organu

Znak sprawy 05 6140 10 2017

Dnia 31. 01. 2017 20... r.

Zwrotne potwierdzenie odbioru pisma adresowanego do

Pan/Pani Koło Łowickie w Gwentku
Pienkono

76-113 Postomilno

Potwierdzam własnoręcznym podpisem, że w dniu dzisiejszym otrzymałem(an) oznaczone wyżej pismo.


....., dnia 02 02 20 17

 00359007731130756261

.....
Ludka Renda
podpis

Po dokonaniu doręczenia organ doręczający zwraca dowód doręczenia wysyłającemu.

KPA 5



Ind. 02077 Druk: TYPOGRAF Września, tel. 061 640 09 9

nazwa i adres organu

Znak sprawy 05 6140 10 2017

Dnia 31. 01. 2017 20... r.

Zwrotne potwierdzenie odbioru pisma adresowanego do

Pan/Pani Koło Łowickie „Odrymień”
skrytka poczt. 59

76-150 Odnowo

Potwierdzam własnoręcznym podpisem, że w dniu dzisiejszym otrzymałem(an) oznaczone wyżej pismo.

....., dnia 03 02 20 17

 00359007731130756285

.....
Dariusz Wierucki
podpis

Po dokonaniu doręczenia organ doręczający zwraca dowód doręczenia wysyłającemu.

KPA 5



Ind. 02077 Druk: TYPOGRAF Września, tel. 061 640 09 9

nazwa i adres organu

Znak sprawy 05 6140 10 2017

Dnia 31. 01. 2017 20... r.

Zwrotne potwierdzenie odbioru pisma adresowanego do

Pan/Pani Koło Łowickie w Jusand w Spół.
Radostów 30a

76-100 Siemno

Potwierdzam własnoręcznym podpisem, że w dniu dzisiejszym otrzymałem(an) oznaczone wyżej pismo.


....., dnia 02 02 20 17

 00359007731130756278

.....
Janusz Jankowski
podpis

Po dokonaniu doręczenia organ doręczający zwraca dowód doręczenia wysyłającemu.

KPA 5



Ind. 02077 Druk: TYPOGRAF Września, tel. 061 640 09 9



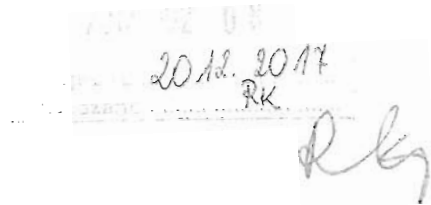
Sławno, dnia 06 lutego 2017 r.

INSPEKCJA WETERYNARYJNA

POWIATOWY LEKARZ WETERYNARII

W SŁAWNIE

Marek Gębal



**Wójt Gminy Darłowo
Urząd Gminy Darłowo
ul. Jana Henryka Dąbrowskiego 4
76-150 Darłowo**

Nasz znak: PIW.D.532.PROGRAMY.004.2017.GP


Dot. sprawy nr: OŚ 6140.10.2017

pismo z dnia: 31 stycznia 2017 roku

Szanowny Panie Wójcie

W odpowiedzi na pismo Pana Wójta z dnia 31 stycznia 2017 roku, znak sprawy: OŚ 6140.10.2017 w sprawie zaopiniowania projektu „Programu opieki nad zwierzętami bezdomnymi oraz zapobiegania bezdomności zwierząt na terenie Gminy Darłowo”, oraz działając zgodnie z art. 11a ust. 8 ustawy z dnia 21 sierpnia 1997 roku o ochronie zwierząt (t.j. Dz. U. z 2013 r., poz. 856 z późn. zm.) informuję, że pozytywnie opiniuję przedłożony projekt.

Z poważaniem



Wyk.: G.P. 06.02.2017



Powiatowy Inspektorat Weterynarii ul. Koszalińska 46, 76-100 Sławno

tel.: (59) 810-51-78, fax: (59) 810-51-78,

e-mail: slawno.piw@wetgiw.gov.pl, www.piw-slawno.nowybiep.pl

Na podstawie art. 11 a pkt 7 ustawy z dnia 21 sierpnia 1997 r. (Dz. U. z 2013 r. poz. 856) ustawy o ochronie zwierząt, zwracam się z prośbą o zaopiniowanie załączonego projektu „Programu opieki nad zwierzętami bezdomnymi oraz zapobieganiu bezdomności zwierząt na terenie Gminy Darłowo”.

W związku z art. 11 a pkt 8 ww. ustawy, w przypadku nie wydania opinii w terminie 21 dni od dnia otrzymania projektu programu, Wójt Gminy Darłowo uzna, że przesłany projekt został zaakceptowany.

Proszę o wyrażenie zgody
Stefan
KOŁO ŁOWIECKIE
"ECHO"
76-004 Sianów, ul. Węgorzewska 72
NIP 499-01-49-495

[Signature]
Wójt Gminy Darłowo
[Stamp]

Otrzymuje:

1. Powiatowy Lekarz Weterynarii, ul. Koszalińska 46, 76-100 Sławno,
2. Koło Łowieckie „Odynec”, skrytka pocztowa 59, 76-150 Darłowo,
3. Koło Łowieckie „Echo” ul. Węgorzewska 72, 76-004 Sianów,
4. Koło Łowieckie „Leśna Polana” w Sławnie, Tychowo 33, 76-123 Tychowo,
5. Koło Łowieckie „Jurand ze Spychowa” Radosław 30a, 76-100 Sławno,
6. Koło Łowieckie „Cyranka” w Pieńkowie, 76-113 Postomino
7. Stowarzyszenie Zwyczajne „My Trzy, Koty i Psy” ul. Mickiewicza 18, 76-150 Darłowo.

Darłowo, dn.2017.02.06

20.32.2017
RK

WÓJT
GMINY DARŁOWO

W odpowiedzi na pismo dotyczące wydania opinii do projektu uchwały Rady Gminy Darłowo dot. Programu opieki nad zwierzętami bezdomnymi oraz zapobiegania bezdomności zwierząt na terenie gminy Darłowo informujemy, iż nasze stanowisko wobec przedstawionego programu wygląda następująco :

1. W §2 pkt 2 mowa jest o wykonawcach programu. Wobec istnienia na terenie gminy zarejestrowanego stowarzyszenia, którego celem statutowym jest zapobieganie bezdomności zwierząt, powinno być ono według nas wymienione w tym paragrafie.

Koła łowieckie są organizacjami społecznymi podobnymi do stowarzyszeń i nie podlegają rejestracji w KRS a jednak zostały uwzględnione jako wykonawcy programu (dzierżawcy obwodów łowieckich) . Nie wszystkie zwierzęta bezdomne wyłapane na terenie gminy trafiły do gospodarstwa pomocniczego wskazanego w uchwale. Wiele z nich znalazło się pod bezpośrednią opieką stowarzyszenia i były umieszczane w domach tymczasowych do momentu adopcji. Gmina płaciła za konsultacje weterynaryjne a stowarzyszenie ponosiło koszty utrzymania psów i kotów (po zabiegach kastracji i sterylizacji). Ponadto stowarzyszenie współpracując z GOPS wspomaga mieszkańców gminy, którzy nie radzą sobie z utrzymaniem psów dostarczając karmę osobom wskazanym przez pracowników socjalnych. Stowarzyszenie prowadziło akcje adopcyjne, podpisywało umowy z nowymi właścicielami, a więc obligatoryjnie stało się również *wykonawcą programu*.

Straż gminna prowadzi interwencje w godzinach pracy, tylko i wyłącznie. W dni wolne od pracy, gmina i jej jednostki pomocnicze nie zajmują się wałęsającymi się lub zagubionymi zwierzętami. Lecznica posiadająca umowę z gminą przyjmuje zgłoszenia tylko od straży gminnej lub policji w razie zdarzeń losowych. Osoby prywatne nie mogą dzwonić i przywozić zwierząt lub żądać interwencji weterynarza. W mieście zostało to już uzgodnione i po godzinach pracy SM zgłoszenia potwierdza policja informując lecznicę.

2. W § 3 pkt 5 powinien zyskać wg nas nieco inne brzmienie z jednoczesną konkretną deklaracją pomocy : „ *dokarmianie wolno żyjących kotów znajdujących się na terenie gminy Darłowo poprzez zakup karmy w okresie zimowym tj. od 15 października do 15 marca wydanie jej jednorazowo lub miesięcznie sołtysom lub osobom społecznie opiekującym się zwierzętami na podstawie podpisania protokołu zdawczo – odbiorczego nieodpłatnego przekazania , będącego załącznikiem nr 1 do niniejszego programu.*”

We wszystkich punktach dotyczących udzielania pomocy w § 3 mowa jest o zwierzętach bezdomnych. Ponieważ koty wolno bytujące w otoczeniu człowieka w stanie dzikim nie są zwierzętami bezdomnymi, powinien być dodatkowy punkt 7 brzmiący „*podejmowanie interwencji w sprawach wolno bytujących kotów w sytuacjach, kiedy zaistnieje taka konieczność* „

Przykład kotów w Dąbkach, które żyją na terenach działalności turystycznych i rekreacyjnych wskazuje, iż takie interwencje są potrzebne ze względu na podniesienie poczucia bezpieczeństwa ludzi oraz humanitarne potraktowanie chorych zwierząt poprzez udzielenie im właściwej pomocy. Chore koty wymagające opieki do tej pory najczęściej trafiały na domy czasowe należące do stowarzyszenia MY 3 KOTY i PSY i tam były utrzymywane na jego koszt po wstępnej diagnozie weterynaryjnej opłacanej w niektórych przypadkach przez gminę. Większość interwencji w tej kwestii podejmowało również stowarzyszenie bez interwencji SG bądź pracowników gminy, dlatego uważamy umieszczenie tego punktu za zasadne.

Poszukiwanie nowych właścicieli dla zwierząt (pkt. 6) powinno się odbywać zgodnie z ogólnie panującymi zasadami adopcji. Sprawdzenie warunków w jakich zwierzę będzie przebywać jest podstawą przed podpisaniem umowy adopcyjnej. Schroniska, fundacje, stowarzyszenia i inne organizacje zajmujące się opieką nad zwierzętami bezdomnymi prowadząc adopcje wymagają zapisów w umowie, że zwierzęta będą traktowane humanitarnie (uwzględniające potrzeby zwierzęcia i zapewniające mu opiekę i ochronę) i nie będą więzione na łańcuchach. *Umowa adopcyjna* gminy powinna wg nas stanowić *załącznik nr 2* do programu, aby każdy potencjalny chętny mógł się zapoznać z warunkami adopcji jeszcze przed podjęciem decyzji, mając świadomość ciążących na nim praw i obowiązków wynikających z umowy i ogólnie obowiązującego prawa.

Zapis w pkt. 4 §4 powinno się ograniczyć do „ *sterylizację i kastrację kotów wolno bytujących*” z uwagi na to, iż pierwotny zapis ogranicza działania w tym zakresie jedynie do opiekunów społecznych. Czy w każdej wiosce jest opiekun społeczny z podpisaną deklaracją (*zał. nr 3*) ?

Ostatni paragraf programu dotyczący finansowania powinien zawierać według nas podział środków zarezerwowanych na realizację konkretnych zadań, „W budżecie Gminy na rok 2017 zarezerwowano następujące środki :

- 1) schronisko-.....tys. zł
- 2) sterylizacje, kastracje-.....tys. zł

Co zdecydowanie poprawi przejrzystość środków finansowych wydatkowanych na konkretne cele.

Sugerujemy również wprowadzenie do §3 pkt 9 zmiany (...) rannym zwierzętom (domowym jak też i dzikim), dzięki czemu wypadki z udziałem tych drugich mogły być zgłaszane do lecznicy dyżurującej. Podobny zapis został wprowadzony w programie miasta Darłowo w zeszłym roku po naszych interwencjach, co umożliwiło udzielanie pomocy nie tylko zwierzętom domowym. Nie zawsze bowiem istnieje konieczność odstrzału dzikiego zwierzęcia. Czas oczekiwania na pomoc specjalistyczną bywa różny, zdarza się że stowarzyszenie samo organizuje przewozy zwierząt po uzgodnieniu z innymi fundacjami specjalizującymi się w ratowaniu dzikich zwierząt, ale zwierzę musi uzyskać pierwszą pomoc i wstępną diagnozę.

Wydając opinię dotyczącą programu mamy nadzieję, pozytywnie wpłynąć na poprawę jakości zadań realizowanych przez wykonawców omawianego dokumentu

Przedstawiciel Stowarzyszenia

Beata Bral - Spodyniuk

Załączniki:

1. Protokół zdawczo- odbiorczy przekazania karmy (zał. nr 1)
2. Oświadczenie społecznego opiekuna kotów wolno bytujących (zał. nr 3)

PROTOKÓŁ

Zdawczo-odbiorczy nieodpłatnego przekazania karmy na dokarmienie wolno żyjących kotów

Oświadczam, iż dniaodebrał-em/-am karmę w ilości
suchej karmy za okres od.....do.....w celu dokarmiania
kotów wolno bytujących z terenu Gminy Darłowo.

.....

podpis

O Ś W I A D C Z E N I E

Ja,niżej podpisan -y/a,
legitymując się dowodem osobistym numer,oświadczam, iż
społecznie opiekuję się kotami wolno żyjącymi z terenu Gminy Darłowo:

- kocurami –ilość wysterylizowane szt.....
- kotkami – ilość wykastrowane szt.....

i deklaruję dokarmiać te zwierzęta karmą wydawana przez Urząd Gminy Darłowo.

.....
podpis



DRUK NR 5/2017-XXIII

Zaopiniowano pod względem formalno-prawnym

data 7.03.2017

Projekt

podpis

RADCA PRAWNY

Mariusz Niegoda

dn. 2017-03-09
Nr rejestru BR.00065.2017-XXIII
Przekazano Rada Gminy Darłowo

Uchwała Nr.....
Rady Gminy Darłowo
z dnia.....

w sprawie określenia kryteriów postępowania rekrutacyjnego do klas pierwszych publicznych szkół podstawowych prowadzonych przez Gminę Darłowo dla kandydatów zamieszkałych poza obwodem tych szkół.

Na podstawie art. 18 ust. 2 pkt 15 ustawy z dnia 8 marca 1990 r., o samorządzie gminnym (Dz.U. 2016 r. poz. 446, 1579, 1948) oraz art. 133 ust. 2 i 3 ustawy z 14 grudnia 2016 r. – Prawo oświatowe (Dz.U. z 2017 roku poz. 59), Rada Gminy Darłowo uchwała co następuje:

§ 1.

Określa się kryteria postępowania rekrutacyjnego dla kandydatów zamieszkałych poza obwodem publicznych szkół podstawowych prowadzonych przez Gminę Darłowo, odpowiadającą im liczbę punktów oraz dokumenty niezbędne do potwierdzenia tych kryteriów:

LP.	KRYTERIUM	LICZBA PUNKTÓW	DOKUMENTY POTWIERDZAJĄCE SPEŁNIENIE KRYTERIUM
1.	Kandydat realizował obowiązek przygotowania przedszkolnego w danej szkole.	6	Wniosek o przyjęcie kandydata spoza obwodu.
2.	Rodzeństwo kandydata realizuje obowiązek szkolny w danej placówce.	5	Pisemne oświadczenie rodziców/opiekuna prawnego dziecka.
3.	Rodzice/opiekun prawny kandydata pracują w miejscowości w której leży obwód danej szkoły.	4	Pisemne oświadczenie rodziców/opiekuna prawnego dziecka.
4.	Kandydat zamieszkuje na terenie Gminy Darłowo.	3	Pisemne oświadczenie rodziców/opiekuna prawnego dziecka.
5.	W obwodzie szkoły zamieszkują krewni kandydata (np. dziadek, babcia), którzy wspierają rodziców w opiece nad dzieckiem.	2	Pisemne oświadczenie rodziców/opiekuna prawnego dziecka.

§ 2.

Wykonanie uchwały powierza się Wójtowi Gminy Darłowo.

§ 3.

Traci moc Uchwała Nr XIX.169.2016 Rady Gminy Darłowo z dnia 19 lutego 2016 roku w sprawie określenia kryteriów postępowania rekrutacyjnego do klas pierwszych publicznych szkół podstawowych i publicznych gimnazjów prowadzonych przez Gminę Darłowo dla kandydatów zamieszkałych poza obwodem tych szkół.

§ 4.

Uchwała wchodzi w życie po upływie 14 dni od dnia ogłoszenia w Dzienniku Urzędowym Województwa Zachodniopomorskiego.


WÓJT GMINY DARŁOWO
mgr inż. Radosław Gładzowski

W roku szkolnym 2017/2018 będą obowiązywać zasady przyjmowania do publicznych szkół, które zawarte zostały w rozdziale 6 ustawy Prawo oświatowe (Dz. U. z 2017r. poz. 59). Z art. 133 ust. 2 i 3 ww. ustawy wynika, że kandydaci zamieszkali poza obwodem publicznej szkoły podstawowej mogą być przyjęci do klasy pierwszej po przeprowadzeniu postępowania rekrutacyjnego, jeżeli dana publiczna szkoła podstawowa nadal dysponuje wolnymi miejscami. W postępowaniu rekrutacyjnym będą brane pod uwagę kryteria określone przez organ prowadzący. Wskazany kryteriom organ prowadzący przyznaje również określoną liczbę punktów oraz określa dokumenty niezbędne do ich potwierdzenia. Zgodnie z przepisem art. 29 ust. 2 pkt 1 cytowanej wyżej ustawy kompetencje organu prowadzącego w przypadku szkół publicznych wykonuje rada gminy. Przedłożony projekt uchwały określa kryteria wraz z odpowiadającą im liczbą punktów oraz dokumenty niezbędne do potwierdzenia tych kryteriów. Z tych też względów podjęcie niniejszej uchwały jest uzasadnione.

Marta Żuchowska



Inspektor ds. oświaty



DRUK NR 6/2017 XXXIII

Zaopiniowano pod względem formalno - prawnym

data 7.03.2017

podpis Projekt RADCA PRAWNY

Mariusz Niegoda

Uchwała Nr.....
Rady Gminy Darłowo
z dnia.....

w sprawie określenia kryteriów rekrutacji stosowanych na drugim etapie postępowania rekrutacyjnego do oddziałów przedszkolnych w publicznych szkołach podstawowych prowadzonych przez Gminę Darłowo.

Na podstawie art. 18 ust. 2 pkt 15 ustawy z dnia 8 marca 1990 r., o samorządzie gminnym (Dz.U. 2016 r. poz. 446, 1579, 1948.) oraz art. 131 ust. 4-6 ustawy z 14 grudnia 2016 r. – Prawo oświatowe (Dz.U. z 2017r., poz. 59), Rada Gminy Darłowo uchwała, co następuje:

§ 1.

Określa się kryteria drugiego etapu postępowania rekrutacyjnego do oddziałów przedszkolnych w publicznych szkołach podstawowych prowadzonych przez Gminę Darłowo, odpowiadającą im liczbę punktów oraz dokumenty niezbędne do potwierdzenia tych kryteriów:

LP.	KRYTERIUM	LICZBA PUNKTÓW	DOKUMENTY POTWIERDZAJĄCE SPEŁNIENIE KRYTERIUM
1.	Oboje rodzice/opiekunowie prawni pracują lub uczą się w trybie dziennym.	6	Pisemne oświadczenie rodziców/opiekuna prawnego dziecka.
2.	Rodzeństwo dziecka uczęszcza do danego oddziału przedszkolnego lub szkoły w obwodzie danego oddziału przedszkolnego.	2	Pisemne oświadczenie rodziców/opiekuna prawnego dziecka.
3.	W obwodzie oddziału przedszkolnego zamieszkują krewni (np. dziadek, babcia) wspierający rodziców/opiekunów prawnych w opiece.	2	Pisemne oświadczenie rodziców/opiekuna prawnego dziecka.
4.	Dziecko zamieszkuje na terenie Gminy Darłowo.	2	Pisemne oświadczenie rodziców/opiekuna prawnego dziecka.
5.	Oddział przedszkolny jest najbliższym przedszkolem.	2	Pisemne oświadczenie rodziców/opiekuna prawnego dziecka.

§ 2.

Wykonanie uchwały powierza się Wójtowi Gminy Darłowo.

§ 3.

Traci moc Uchwała NrXIX.168.2016 Rady Gminy Darłowo z dnia 19 lutego 2016 roku w sprawie określenia kryteriów rekrutacji stosowanych na drugim etapie postępowania rekrutacyjnego do publicznych przedszkoli prowadzonych przez Gminę Darłowo.

§ 4.

Uchwała wchodzi w życie po upływie 14 dni od dnia ogłoszenia w Dzienniku Urzędowym Województwa Zachodniopomorskiego.


WÓJT GMINY DARŁOWO
mgr inż. Radosław Głazewski

Uzasadnienie

Z dniem 26 stycznia 2017r. wchodzi w życie art. 131 ust. 4 i 6 ustawy z dnia 14 grudnia 2016r. Prawo oświatowe (Dz. U. z 2017r. poz. 59) dotyczący zasad rekrutacji do przedszkoli, który nakłada na organ stanowiący obowiązek ustalenia tzw. dodatkowych kryteriów rekrutacyjnych, które znajdą swoje zastosowanie w procesie rekrutacji wówczas, gdy pozostaną wolne miejsca po zastosowaniu kryteriów określonych w ustawie. Zgodnie z przepisem art. 29 ust. 2 pkt 1 cytowanej wyżej ustawy kompetencje organu prowadzącego w przypadku publicznych przedszkoli wykonuje rada gminy. Przedłożony projekt uchwały określa kryteria oraz odpowiadającą im liczbę punktów dla drugiego etapu postępowania rekrutacyjnego do publicznych oddziałów przedszkolnych na terenie Gminy Darłowo oraz dokumenty niezbędne do potwierdzenia tych kryteriów. Z tych też względów podjęcie niniejszej uchwały jest uzasadnione.

Marta Żuchowska



Inspektor ds. oświaty



DRUK NR 7/2017xxIII

Zaopiniowano pod względem formalno - prawnym

data 14.03.2017 Projekt

podpis RADCA PRAWNY

Mariusz Młodek

Uchwała nr.....
Rady Gminy Darłowo
z dnia.....

w sprawie dostosowania sieci szkół podstawowych i gimnazjów do nowego ustroju szkolnego, wprowadzonego ustawą – Prawo oświatowe na okres od dnia 1 września 2017 r. do dnia 31 sierpnia 2019 r.

Na podstawie art. 18 ust. 2 pkt 15 ustawy z dnia 8 marca 1990 r. o samorządzie gminnym (Dz.U. z 2016 r. poz. 446, 1579, 1948) oraz art. 210 ust. 1 ustawy z dnia 14 grudnia 2016 r. Przepisy wprowadzające ustawę – Prawo oświatowe (Dz.U. z 2017 r. poz. 60), po uzyskaniu pozytywnej opinii Zachodniopomorskiego Kuratora Oświaty, Rada Gminy Darłowo, uchwała co następuje:

§ 1. Uchwała określa dostosowanie sieci szkół podstawowych i gimnazjów na terenie Gminy Darłowo do nowego ustroju szkolnego, wprowadzonego ustawą – Prawo oświatowe na okres od dnia 1 września 2017 r. do dnia 31 sierpnia 2019 r.

§ 2. Uchwała określa:

- 1) plan sieci publicznych szkół podstawowych prowadzonych przez Gminę Darłowo, a także granice obwodów publicznych szkół podstawowych prowadzonych przez Gminę Darłowo, na okres od 1 września 2017 r. do dnia 31 sierpnia 2019 r., który stanowi załącznik nr 1 do niniejszej uchwały;
- 2) plan sieci prowadzonych przez Gminę Darłowo klas dotychczasowych publicznych gimnazjów prowadzonych w szkołach podstawowych oraz granice obwodów klas dotychczasowych gimnazjów prowadzonych przez Gminę Darłowo, na okres od 1 września 2017 r. do 31 sierpnia 2019 r., który stanowi załącznik nr 2 do niniejszej uchwały.

§ 3. Wykonanie uchwały powierza się Wójtowi Gminy Darłowo.

§ 4. Uchwała wchodzi w życie po upływie 14 dni od ogłoszenia w Dzienniku Urzędowym Województwa Zachodniopomorskiego.

WÓJT GMINY DARŁOWO
mgr inż. Radosław Głazewski

Uzasadnienie:

Obowiązek podjęcia uchwały w sprawie dostosowania sieci szkół podstawowych i gimnazjów do nowego ustroju szkolnego wynika z art. 210 ustawy z dnia 14 grudnia 2016 r. Przepisy wprowadzające ustawę Prawo oświatowe (Dz.U. z 2017 poz.60) i jest następstwem podjętej 15 lutego 2017 r. Uchwały nr XXXI.280.2017 Rady Gminy Darłowo w sprawie projektu dostosowania sieci szkół podstawowych i gimnazjów do nowego ustroju szkolnego.

Powyższa uchwała przedstawiona została zachodniopomorskiemu Kuratorowi Oświaty, który pismem z dnia 7 marca 2017 r., sygn.. KO.II.540.63.2017.MŁD, pozytywnie zaopiniował przyjęty przez Radę Gminy projekt.

Pozytywną opinię wyraził także Związek Nauczycielstwa Polskiego oraz Niezależny Samorządny Związek Zawodowy „Solidarność”. (powyższe opinie stanowią załączniki 1,2 i 3 do uzasadnienia).

Brak uwag wyżej wymienionych organów pozwala przyjąć uchwałę zgodnie z przyjętym wcześniej projekcie i jest zasadne.


INSPEKTOR
ds. oświaty

mgr Marta Zuchowska

Załącznik 1. Plan sieci publicznych szkół podstawowych prowadzonych przez Gminę Darłowo, a także granice obwodów publicznych szkół podstawowych prowadzonych przez Gminę Darłowo, na okres od dnia 1 września 2017 r. do dnia 31 sierpnia 2019 r.

Lp.	Nazwa szkoły	Adres siedziby szkoły,	Typ szkoły	Granice obwodu szkoły obejmujące miejscowości:	
				rok szkolny 2017/2018	rok szkolny 2018/2019
1.	Szkoła Podstawowa w Kopnicy	Kopnica 24 76-150 Darłowo	Ośmioletnia Szkoła Podstawowa	1) Barzowice, 2) Cisowo, 3) Drozdowo, 4) Kopań, 5) Kopnica, 6) Palczewice, 7) Sulimice, 8) Wicie, 9) Zakrzewo, 10) Trzmielwo.	1) Barzowice, 2) Cisowo, 3) Drozdowo, 4) Kopań, 5) Kopnica, 6) Palczewice, 7) Sulimice, 8) Wicie, 9) Zakrzewo, 10) Trzmielwo.
2.	Szkoła Podstawowa w Starym Jarosławiu	Stary Jarosław 71 76-150 Darłowo	Ośmioletnia Szkoła Podstawowa	1) Stary Jarosław, 2) Nowy Jarosław, 3) Kowalewice, 4) Kowalewiczki, 5) Gorzebądz, 6) Krupy, 7) Borzyszkowo, 8) Zielnowo, 9) Sińczycza.	1) Stary Jarosław, 2) Nowy Jarosław, 3) Kowalewice, 4) Kowalewiczki, 5) Gorzebądz, 6) Krupy, 7) Borzyszkowo, 8) Zielnowo, 9) Sińczycza.


Lp.	Nazwa szkoły	Adres siedziby szkoły	Typ szkoły	Granice obwodu szkoły obejmujące miejscowości:	
				rok szkolny 2017/2018	rok szkolny 2018/2019
3.	Szkoła Podstawowa im. Ratowników Morskich w Dąbkach	Ul. Darłowska 6 76-156 Dąbki	Ośmioletnia Szkoła Podstawowa	1) Dąbki, 2) Dąbkowice, 3) Gleźnowo, 4) Gleźnówko, 5) Bukowo Morskie, 6) Leśnica, 7) Bobolin, 8) Żukowo Morskie, 9) Słowino, 10) Słowinko, 11) Domasławice, 12) Zagórzyn, 13) Darłowiec, 14) Rózkowo, 15) Rusko, 16) Dobiesław, 17) Wiekowo, 18) Wiekowice, 19) Jeżyczki, 20) Boryszewo, 21) Kępka, 22) Jeżyce, 23) Czarnolas, 24) Gorzyca, 25) Nowy Kraków, 26) Porzecze, 27) Pęciszewko.	1) Dąbki, 2) Dąbkowice, 3) Gleźnowo, 4) Gleźnówko, 5) Bukowo Morskie, 6) Leśnica, 7) Bobolin, 8) Żukowo Morskie, 9) Słowino, 10) Słowinko, 11) Domasławice, 12) Zagórzyn, 13) Darłowiec, 14) Rózkowo, 15) Rusko, 16) Dobiesław, 17) Wiekowo, 18) Wiekowice, 19) Jeżyczki, 20) Boryszewo, 21) Kępka, 22) Jeżyce, 23) Czarnolas, 24) Gorzyca, 25) Nowy Kraków, 26) Porzecze, 27) Pęciszewko.


 WOJCI SMINI DARŁOWO
 mgr inż. Paweł Sini

Załącznik 2. Plan sieci prowadzonych przez Gminę Darłowo klas dotychczasowych publicznych gimnazjów prowadzonych w szkołach podstawowych oraz granice obwodów klas dotychczasowych gimnazjów od dnia 1 września 2017 r. do dnia 31 sierpnia 2019 r.

Lp.	Nazwa szkoły	Adres siedziby szkoły	Typ szkoły	Granice obwodu szkoły obejmujące miejscowości:	
				na rok szkolny 2017/2018	na rok szkolny 2018/2019
1.	klasy Gimnazjum nr 4 w Kopnicy prowadzone w Szkole Podstawowej w Kopnicy	Kopnica 24 76-150 Darłowo	Ośmioletnia Szkoła Podstawowa	1) Barzowice, 2) Cisowo, 3) Drozdowo, 4) Kopań, 5) Kopnica, 6) Palczewice, 7) Sulimice, 8) Wicie, 9) Zakrzewo, 10) Trzmielowo.	1) Barzowice, 2) Cisowo, 3) Drozdowo, 4) Kopań, 5) Kopnica, 6) Palczewice, 7) Sulimice, 8) Wicie, 9) Zakrzewo, 10) Trzmielowo.
2.	klasy Gimnazjum nr 2 w Starym Jarosławiu prowadzone w Szkole Podstawowej w Starym Jarosławiu	Stary Jarosław 71 76-150 Darłowo	Ośmioletnia Szkoła Podstawowa	1) Stary Jarosław, 2) Nowy Jarosław, 3) Kowalewice, 4) Kowalewiczki, 5) Gorzebądz, 6) Krupy, 7) Borzyszkowo, 8) Zielnowo, 9) Sińczycza.	1) Stary Jarosław, 2) Nowy Jarosław, 3) Kowalewice, 4) Kowalewiczki, 5) Gorzebądz, 6) Krupy, 7) Borzyszkowo, 8) Zielnowo, 9) Sińczycza.

Lp.	Nazwa szkoły	Adres siedziby szkoły	Typ szkoły	Granice obwodu szkoły obejmujące miejscowości:	
				na rok szkolny 2017/2018	na rok szkolny 2018/2019
3.	klasy Gimnazjum nr 3 w Dąbkach prowadzone w Szkole Podstawowej im. Ratowników Morskich w Dąbkach	76-156 Dąbki ul. Dąbowska 6	Ośmioletnia Szkoła Podstawowa	1) Dąbki, 2) Dąbkowice, 3) Gleżnowo, 4) Gleżnówko, 5) Bukowo Morskie, 6) Leśnica, 7) Bobolin, 8) Żukowo Morskie, 9) Słowino, 10) Słowinko, 11) Domastawice, 12) Zagórzyn, 13) Darłowiec, 14) Różkowo, 15) Rusko, 16) Dobieślów, 17) Wiekowo, 18) Wiekowice, 19) Jeżyczki, 20) Boryszewo, 21) Kępka, 22) Jeżyce, 23) Czarnolas, 24) Gorzyca, 25) Nowy Kraków, 26) Porzecze, 27) Pęciszewko	1) Dąbki, 2) Dąbkowice, 3) Gleżnowo, 4) Gleżnówko, 5) Bukowo Morskie, 6) Leśnica, 7) Bobolin, 8) Żukowo Morskie, 9) Słowino, 10) Słowinko, 11) Domastawice, 12) Zagórzyn, 13) Darłowiec, 14) Różkowo, 15) Rusko, 16) Dobieślów, 17) Wiekowo, 18) Wiekowice, 19) Jeżyczki, 20) Boryszewo, 21) Kępka, 22) Jeżyce, 23) Czarnolas, 24) Gorzyca, 25) Nowy Kraków, 26) Porzecze, 27) Pęciszewko


WÓJT GMINY DARŁOWO
 mgr inż. Piotr Chłapowski




Koszalin, 10 marca 2017 r.

P/002/28/2017

Pan
Radosław Głazewski
Wójt Gminy Darłowo

Odpowiadając na pismo z dnia 15.02.2017 roku znak OK.4424.3.2017 skierowane do Komisji Międzyzakładowej Pracowników Oświaty i Wychowania NSZZ „Solidarność” w Koszalinie uprzejmie informuję, że NSZZ „Solidarność” Regionu Koszalińskiego „Pobrzeże” wyraża pozytywną opinię wobec uchwały nr XXXI.280.2017 z dnia 15 lutego 2017 roku podjętej przez Radę Gminy w Darłowie w sprawie projektu dostosowania sieci szkół podstawowych i gimnazjów do nowego ustroju szkolnego.

Za Zarząd Regionu Koszalińskiego
„Pobrzeże” NSZZ „Solidarność”


PRZEWODNICZĄCY
Zarządu Regionu
Sławomir Majchrzak

KURATORIUM OŚWIATY W SZCZECINIE

ul. Wały Chrobrego 4 70-502 Szczecin tel. 91 44 27 500, fax 91 44 27 508
www.kuratorium.szczecin.pl e-mail: kuratorium@kuratorium.szczecin.pl

KO.II.540.63.2017.MŁD



Pan
Radosław Glazewski
Wójt Gminy Darłowo

ul. H. Dąbrowskiego 4
76-150 Darłowo

Działając na podstawie art. 208 ust.3 ustawy z dnia 14 grudnia 2016 r. Przepisy wprowadzające ustawę – Prawo oświatowe (Dz.U z 2017 r. poz. 60)

opiniuję pozytywnie

Uchwałę Nr XXXI.280.2017 Rady Gminy Darłowo z dnia 15 lutego 2017r. w sprawie projektu dostosowania sieci szkół podstawowych i gimnazjów do nowego ustroju szkolnego, podjętej na podstawie art. 206 ustawy z dnia 14 grudnia 2017r. Przepisy wprowadzające ustawę - Prawo Oświatowe (Dz.U. z 2017r. poz. 60) w zakresie określonym w art.206 ust.2 pkt 1-3 tej ustawy.

Uzasadnienie

W dniu 17 lutego 2017 r. do Zachodniopomorskiego Kuratora Oświaty wpłynęła **Uchwała Nr XXXI.280.2017 Rady Gminy Darłowo z dnia 15 lutego 2017r.** w sprawie projektu dostosowania sieci szkół podstawowych i gimnazjów do nowego ustroju szkolnego, podjętej na podstawie art. 208 ustawy z dnia 14 grudnia 2017r. - Przepisy wprowadzające ustawę - Prawo Oświatowe (Dz.U. z 2017r. poz. 60).

Przed wydaniem opinii, o której mowa w art. 208 ust. 3 cytowanej wyżej ustawy, Zachodniopomorski Kurator Oświaty dokonał analizy przesłanek formalnych i prawnych, w szczególności w zakresie zgodności z prawem rozwiązań zaproponowanych w przedłożonej uchwale. Zgodnie ze wskazaniami zawartymi w art. 206 ust. 2 ustawy – Prawo oświatowe, przedłożona uchwała określa:

- plan sieci publicznych szkół podstawowych prowadzonych przez Gminę Darłowo, a także granice obwodów publicznych szkół podstawowych prowadzonych przez Gminę Darłowo na okres od 1 września 2017r., do dnia 31 sierpnia 2019r.;
- plan sieci prowadzonych przez Gminę Darłowo klas dotychczasowych publicznych gimnazjów prowadzonych w szkołach podstawowych oraz granice obwodów klas dotychczasowych gimnazjów prowadzonych przez Gminę Darłowo na okres od 1 września 2017r., do dnia 31 sierpnia 2019r.;

- projekt planu sieci publicznych ośmioletnich szkół podstawowych prowadzonych przez gminę, a także granice obwodów publicznych ośmioletnich szkół podstawowych prowadzonych przez Gminę Darłowo od dnia 1 września 2019r.

Przedstawiony **Uchwale Nr XXXI.280.2017 Rady Gminy Darłowo z dnia 15 lutego 2017r.** projekt dostosowania sieci szkół podstawowych i gimnazjów do nowego ustroju szkolnego w ocenie Zachodniopomorskiego Kuratora Oświaty, zapewnia możliwość realizacji obowiązku szkolnego przez dzieci i młodzież zamieszkałe na terenie Gminy Darłowo.

Wskazane w uchwale zmiany, wynikają z art.191 ust.1 ustawy z dnia 14 grudnia 2016r. – Przepisy wprowadzające ustawę – Prawo oświatowe. Na terenie Gminy Darłowo funkcjonują trzy Zespoły Szkół, w skład których wchodzi szkoły podstawowe i gimnazja. Z mocy prawa stają się one ośmioletnimi szkołami podstawowymi z dniem 1 września 2017r. Na podstawie podjętej przez Radę Gminy w Darłowie uchwały, sieć prowadzonych przez Gminę Darłowo szkół od 1 września 2017r. będzie wyglądała następująco:

1. Szkoła Podstawowa w Kopnicy z oddziałem przedszkolnym i klasami gimnazjalnymi (II,III),
2. Szkoła Podstawowa w Starym Jarosławiu z oddziałem przedszkolnym i klasami gimnazjalnymi (II,III),
3. Szkoła Podstawowa im. Ratowników Morskich w Dąbkach z oddziałem przedszkolnym i klasami gimnazjalnymi (II,III).

Siedziby szkół i ich obwody nie ulegają zmianie, obejmują one obszar całej gminy. Szkoły Podstawowe będą szkołami o pełnej strukturze organizacyjnej z klasami I-VIII, funkcjonującymi w jednym budynku, jednozmiarowymi. Gmina ma zorganizowany przewóz uczniów wraz z opiekunem. Baza dydaktyczna pozwoli na realizację podstawy programowej w klasach I-VIII. Wszystkim dzieciom zapewniono realizację rocznego, obowiązkowego przygotowania przedszkolnego. Zaproponowane przez Gminę Darłowo rozwiązania powinny służyć osiągnięciu założonych efektów kształcenia.

Mając powyższe na uwadze, **Zachodniopomorski Kurator Oświaty** postanowił zaopiniować **pozytywnie Uchwałę Nr XXXI.280.2017 Rady Gminy Darłowo z dnia 15 lutego 2017r.**

Pouczenie

Opinia Zachodniopomorskiego Kuratora Oświaty jest wiążąca i nie służy od niej zażalenie. Na opinię służy skarga do sądu administracyjnego, w terminie 30 dni od dnia doręczenia niniejszej opinii.

Zachodniopomorski Kurator Oświaty

Magdalena Zarebska-Kalieszka

Do wiadomości:

1. Pan Krzysztof Kozłowski – Wojewoda Zachodniopomorski;
2. aa.



ZWIĄZEK NAUCZYCIELSTWA POLSKIEGO
Zarząd Oddziału w Darłowie

76-150 Darłowo
ul. K. Jadwigi 3
tel. 500205872
e-mail kcm@poczta.onet.pl

Urząd Gminy Darłowo
WPLYNĘŁO
dn. 2017 -03- 07
Nr rejestru 3050.2017
Przekazano OK

Darłowo, dn. 06.03.2017r.

ZNP O/D-wo.500.12.17

Pan
Wójt Gminy Darłowo

Dotyczy: *zaopiniowania uchwały Nr XXXI/280/2017 Rady Gminy Darłowo z dnia 15 lutego 2017r. w sprawie projektu dostosowania sieci szkół podstawowych i gimnazjów do nowego ustroju szkolnego w Gminie Darłowo*

Prezydium Zarządu Oddziału ZNP w Darłowie działając na podstawie z art. 209 ustawy z dnia 14 grudnia 2016r. wprowadzającej przepisy – Prawo oświatowe (Dz. U. z 2017 r. poz. 60) w związku art. 19 ust 2 ustawy z dnia 23 maja 1991r. o związkach zawodowych po zapoznaniu się uchwałą Nr XXXI/280/2017 Rady Gminy Darłowo z dnia 15 lutego 2017r. w sprawie projektu dostosowania sieci szkół podstawowych i gimnazjów do nowego ustroju szkolnego w Gminie Darłowo przedstawionej pismem OK.4424.3.2017 z dnia 15 lutego 2017r. Wójta Gminy Darłowo **postanawia, co następuje:**

Związek Nauczycielstwa Polskiego jako organizacja ogólnokrajowa **był** i jest przeciwny wprowadzanej reformie obecnego sytemu oświaty. Mimo negatywnego stanowiska ZNP do reformy sytemu oświaty postanawia wyrazić swą opinię do przedstawionej wyżej uchwały Rady Gminy Darłowo w sprawie projektu dostosowania sieci szkół podstawowych i gimnazjów do nowego ustroju szkolnego w Gminie Darłowo. W naszej ocenie organ prowadzący szkoły nie jest sprawcą wprowadzonej reformy oświatowej i w związku z powyższym nie możemy odstępować od współpracy z samorządem Gminy Darłowo w przedmiotowej sprawie.

Prezydium Zarządu Oddziału ZNP mając na uwadze dobro dziecka, **ucznia** i zatrudnionych w szkole nauczycieli i pracowników niepedagogicznych **pozytywnie** opiniuje wspomnianą uchwałę Rady Gminy Darłowo w sprawie projektu

dostosowania sieci szkół podstawowych i gimnazjów do nowego ustroju szkolnego w Gminie Darłowo.

Uzasadnienie:

Po dokonaniu analizy treści uchwały, Prezydium ZO ZNP w Darłowie uważa przedstawione rozwiązanie za najmniej obciążające budżet samorządu i gwarantujące największe bezpieczeństwo dla najmłodszych uczniów. Jednak dla Zarządu Oddziału jako związku zawodowego ważne będą również skutki kadrowe - liczba nauczycieli i pracowników niepedagogicznych, która znajdzie zatrudnienie w nowej sieci szkół oraz liczba tych, którzy nie znajdą zatrudnienia.

Za Prezydium ZO ZNP

PREZES ODDZIAŁU ZNP
w Darłowie

mgr Bożena Ciechanowska



DRUK NR 8/2017 XXXIII

Uchwała Nr

Rady Gminy Darłowo

z dniamarca 2017 roku

dr Maciej Jabłoński
radca prawny

w sprawie zasad udzielania spółkom wodnym dotacji celowej z budżetu Gminy Darłowo, trybu postępowania w sprawie udzielenia dotacji i sposobu jej rozliczania

Na podstawie art. 18 ust. 2 pkt 15 w związku z art. 40 ust. 1 i art. 41 ust. 1 ustawy z dnia 8 marca 1990 r. o samorządzie gminnym (Dz. U. z 2016 r., poz. 446 z późn. zm.) w związku z art. 164 ust. 5a, 5b i 5c ustawy z dnia 18 lipca 2001 r. Prawo wodne (Dz. U. z 2015 r. poz. 469 z późn. zm.), Rada Gminy Darłowo uchwala, co następuje:

§ 1. Uchwała określa zasady udzielania spółkom wodnym z terenu Gminy Darłowo dotacji celowej z budżetu Gminy Darłowo, tryb postępowania w sprawie udzielenia dotacji i sposób jej rozliczania.

§ 2. 1. Dotację celową udziela się wyłącznie na zadania z zakresu bieżącego utrzymania wód i urządzeń wodnych na terenie Gminy Darłowo.

2. Kwota dotacji celowej dla spółek wodnych ustalana będzie każdorazowo na dany rok budżetowy w uchwale budżetowej.

§ 3. 1. Wójt Gminy Darłowo podaje do publicznej wiadomości informacje o możliwości uzyskania dotacji, o której mowa w § 2, poprzez jej umieszczenie w Biuletynie Informacji Publicznej Gminy Darłowo oraz wywieszenie na tablicy informacyjnej Urzędu Gminy Darłowo.

2. W informacji, o której mowa w ust. 1, Wójt Gminy Darłowo podaje:

- 1) kwotę dotacji ustaloną zgodnie z § 2 ust. 2,
- 2) termin i miejsce składania wniosków o udzielenie dotacji.

3. Dotacji udziela się na pisemny wniosek spółki wodnej składany Wójtowo Gminy Darłowo.

4. Wniosek o udzielenie dotacji powinien zawierać w szczególności:

- 1) pełną nazwę i adres wnioskodawcy;
- 2) datę i numer wpisu do katastru wodnego;
- 3) dane osób uprawnionych do składania oświadczeń woli w imieniu wnioskodawcy;
- 4) szczegółowy opis zadania, w tym jego zakres rzeczowy i finansowy;
- 5) termin i miejsce realizacji zadania;
- 6) kalkulację przewidywanych kosztów realizacji zadania oraz źródeł finansowania zadania.

5. Do wniosku należy dołączyć:

- 1) aktualny odpis dokumentów rejestrowych oraz statut spółki wodnej;
- 2) potwierdzony z oryginałem budżet spółki na rok, w którym wnioskuje o udzielenie dotacji.

6. Wzór wniosku o udzielenie spółkom wodnym dotacji celowej z budżetu Gminy Darłowo określa załącznik nr 1 do niniejszej uchwały.

7. Wnioski podlegają ocenie pod względem formalnym i merytorycznym przez Wójta Gminy Darłowo.
8. Wnioski nie spełniające wymogów formalnych nie podlegają rozpatrzeniu.
9. Wnioski ocenione jako kompletne podlegają ocenie merytorycznej. Ocena merytoryczna dokonywana jest w szczególności w oparciu o zakres zadań, ocenę możliwości jego wykonania oraz efekty jego realizacji.
10. Wójt Gminy Darłowo pisemnie zawiadamia wnioskodawcę o wynikach oceny złożonego wniosku oraz podjętym rozstrzygnięciu.

§ 4. 1. Udzielona spółce wodnej dotacja podlega rozliczeniu finansowemu i rzeczowemu według wzoru stanowiącego załącznik nr 2 do niniejszej uchwały.

2. Rozliczenie winno zawierać sprawozdanie z realizacji zadania, protokół odbioru robót oraz kserokopie faktur i rachunków dotyczących wydatków poniesionych na realizację zadania.

3. Dotacja celowa udzielona z budżetu gminy wykorzystana niezgodnie z przeznaczeniem podlega zwrotowi do budżetu wraz z odsetkami w wysokości określonej jak dla zaległości podatkowych na zasadach określonych w ustawie z dnia 27 sierpnia 2009 r. o finansach publicznych (Dz. U. z 2016 r., poz. 1870 z późn. zm.).


§ 5. 1. Postępowanie o udzielenie dotacji i jej rozliczenie jest jawne.

2. Rozliczenie wykorzystania dotacji Wójt Gminy Darłowo przedstawia Radzie Gminy Darłowo w rocznym sprawozdaniu z wykonania budżetu Gminy.

3. Rozliczenie z wykorzystania udzielonych dotacji Wójt Gminy Darłowo podaje do publicznej wiadomości wraz ze sprawozdaniem z wykonania budżetu Gminy Darłowo za dany rok budżetowy.

§ 6. Wykonanie Uchwały powierza się Wójtowi Gminy Darłowo.

§ 7. Uchwała wchodzi w życie po upływie 14 dni od daty ogłoszenia w Dzienniku Urzędowym Województwa Zachodniopomorskiego.



WÓJT GMINY DARŁOWO
mgr inż. Radosław Gładzowski

Załącznik nr 1 do Uchwały Nr.....

Rady Gminy Darłowo

z dniamarca 2017 roku

WNIOSK O PRYZNANIE DOTACJI

I. DANE WNIOSKODAWCY.

1. Nazwa:
2. Adres:
3. Data i numer wpisu do katastru wodnego:
4. Nazwa banku i numer rachunku bankowego:
5. Dane osób uprawnionych do składania oświadczeń woli w imieniu wnioskodawcy:
.....
.....

II. WNIOSKOWANA KWOTA DOTACJI W ZŁOTYCH.....

(słownie:

III. OPIS ZADANIA DO REALIZACJI Z WNIOSKOWANEJ DOTACJI CELOWEJ:

1. Zakres przedmiotowy zadania:
.....
.....
.....
.....
2. Termin realizacji zadania

IV. KALKULACJA PRZEWIDYWANYCH KOSZTÓW REALIZACJI ZADANIA, W TYM:

- 1) rodzaj planowanych wydatków:
.....
.....
.....

2) łączna wartość (w złotych) planowanych wydatków:

w tym:

- a) sfinansowanych z dotacji:
- b) sfinansowanych ze środków własnych:
- c) sfinansowanych z innych środków finansowych.....

V. DODATKOWE UWAGI.

.....
.....

(miejscowość, data)

(podpisy osób działających w imieniu wnioskodawcy)

Załączniki:

1. Aktualne odpisy dokumentu rejestrowego wnioskodawcy.
2. Statut spółki.
3. Upoważnienie do składania oświadczeń woli w imieniu wnioskodawcy.
4. Inne.

Załącznik nr 2 do Uchwały Nr.....
Rady Gminy Darłowo
z dniamarca 2017 roku

ROZLICZENIE FINANSOWE I RZECZOWE

dotacji celowej przekazanej w roku Spółce Wodnej przez Gminę Darłowo na
podstawie umowy dotacji nr z dnia.....

I. OPIS ZADANIA

.....
.....
.....

II. DATA ROZPOCZĘCIA ROBÓT:

III. DATA ZAKOŃCZENIA I ODBIORU ROBÓT:

IV. NAZWA WYKONAWCY ROBÓT:

V. TRYB WYBORU WYKONAWCY ROBÓT:

VI. WARTOŚĆ CAŁKOWITA ZADANIA:

VII. KWOTA WKŁADU FINANSOWEGO SPÓŁKI WODNEJ:

VIII. INNE ŹRÓDŁA FINANSOWANIA (wymienić źródła i kwotę).....

.....
.....

IX. OPIS ZADANIA.

.....
.....
.....

**X. KWOTA PRYZNANEJ PRZEZ GMINĘ DARŁOWO POMOCY FINANSOWEJ W
FORMIE DOTACJI CELOWEJ.....**

(słownie:.....)

**XI. ROZLICZENIE RZECZOWE ZADANIA ZGODNIE Z ZAŁĄCZNIKAMI DO
WNIOSKU STANOWIĄCYMI INTEGRALNĄ CZĘŚĆ WNIOSKU:**

- 1) umowa (bądź uwierzytelniona kserokopia) z wykonawcą robót lub oświadczenie o wykonaniu robót przez pracowników spółki wodnej);
- 2) kserokopie faktur za wykonanie robót lub kosztorys powykonawczy;
- 3) oryginał protokołu odbioru końcowego robót podpisany przez osoby wymienione w umowie dotacji.

(miejsowość, data)
wnioskodawcy)


(podpisy osób działających w imieniu

Uzasadnienie

13 października 2016 r. w sali konferencyjnej Urzędu Gminy Darłowo miało miejsce zebranie założycielskie Spółki Wodnej Gminy Darłowo. Z punktu widzenia dzisiaj obowiązującego Prawa wodnego odpowiedzialny za utrzymanie urządzeń melioracji szczegółowej jest właściciel nieruchomości. Powstanie spółki wodnej sprawę melioracji ma ułatwić. Spółka będzie zrzeszać rolników z terenu gminy Darłowo, zamierza skupić się na sprawach związanych z utrzymaniem urządzeń hydrotechnicznych – co może mieć realny wpływ na drożność rowów na terenie naszej gminy oraz może przyczynić się do istotnego zwiększenia bezpieczeństwa przeciwpowodziowego.

Zgodnie z art. z art. 164 ust. 5a, 5b i 5c ustawy z dnia 18 lipca 2001r. Prawo wodne (Dz. U. z 2015 r. poz. 469 z późn. zm.), spółki wodne mogą korzystać z pomocy finansowej z budżetów jednostek samorządu terytorialnego na bieżące utrzymanie wód i urządzeń wodnych oraz na finansowanie lub dofinansowanie inwestycji. Pomoc finansowa polega na udzielaniu dotacji celowej w rozumieniu przepisów ustawy z dnia 27 sierpnia 2009 r. o finansach publicznych z budżetów jednostek samorządu terytorialnego. Zasady udzielania dotacji celowej, tryb postępowania w sprawie udzielania dotacji i sposób jej rozliczania określają organy stanowiące jednostki samorządu terytorialnego w drodze uchwały.

Mając na uwadze powyższe, niniejszą uchwałą uznaje się za zasadną.


WÓJT GMINY DARŁOWO
mgr inż. Radosław Głazewski



Druk nr 9/2017^{xxxiii}

- Projekt -

UCHWAŁA NR
RADY GMINY DARŁOWO
z dnia

dr Maciej Jabłoński
radca prawny

w sprawie nadania nazwy drodze wewnętrznej położonej w miejscowości Rusko, Gmina Darłowo

Na podstawie art. 18 ust. 2 pkt. 13 ustawy z dnia 8 marca 1990 r. o samorządzie gminnym (Dz. U. z 2016 r. poz. 446, 1579, 1948) w związku z art. 8 ust. 1a ustawy z dnia 21 marca 1985r. drogach publicznych (Dz. U. z 2016 r. poz. 1440, 1920, 1948), Rada Gminy Darłowo uchwala, co następuje:

§ 1

1. Drodze wewnętrznej, położonej w miejscowości Rusko, oznaczonej w ewidencji gruntów i budynków jako działka o numerze ewidencyjnym **232, obręb Rusko**, stanowiącej własność Gminy Darłowo, nadaje się nazwę „**Rumiankowa**”.
2. Przebieg drogi wewnętrznej, o której mowa w ust. 1 ilustruje załącznik graficzny do niniejszej uchwały.

§ 2.

Wykonanie uchwały powierza się Wójtowi Gminy Darłowo.

§ 3

Uchwała wchodzi w życie po upływie 14 dni od dnia ogłoszenia w Dzienniku Urzędowym Województwa Zachodniopomorskiego.

WOJT GMINY DARŁOWO
mgr inż. Radosław Głazewski

Uzasadnienie do projektu uchwały Rady Gminy Darłowo, w sprawie nadania nazwy drodze wewnętrznej w miejscowości Rusko.

Wójt Gminy Darłowo postanowił przedłożyć projekt uchwały w sprawie nadania nazwy „Rumiankowa” - drodze wewnętrznej, położonej w obrębie ewidencyjnym Rusko, stanowiącej działkę o numerze ewidencyjnym 232, będącej własnością Gminy Darłowo. Działka nr 232 położona w obrębie Rusko jest pasem terenu wydzielonym geodezyjnie pod drogę i stanowi dojazd do wydzielonych działek budowlanych.

Zgodnie z art. 18 ust. 2 pkt. 13 ustawy z dnia 8 marca 1990 r. o samorządzie gminnym, podejmowanie uchwał w sprawach nadawania nazw dróg wewnętrznych w rozumieniu ustawy z 21 marca 1985r. o drogach publicznych, należy do wyłącznej właściwości Rady Gminy.

W związku z koniecznością ustalenia przejrzystej numeracji porządkowej dla nieruchomości położonych przy drodze stanowiącej działkę nr 232, uzasadnione jest nadanie nazwy, która pełni przede wszystkim funkcje porządkujące, ewidencyjne, bezpieczeństwa, ochrony życia i zdrowia. Zgodnie z art. 8 ust. 2 ustawy o drogach publicznych oznakowanie dróg wewnętrznych należy do zarządcy terenu. W związku z tym nadanie nazwy będzie się wiązać z wydatkiem finansowym, obciążającym budżet Gminy związanym z oznakowaniem nazwy drogi (tablica z nazwą).

Sporządziła:

INSPEKTOR
ds. zagospodarowania przestrzennego
i geodezji

inż. Lucyna Gondek

Załącznik do Uchwały Nr.....
Rady Gminy Darłowo
z dnia.....





DRUKI NR 10/2017XXXIII

Uchwała Nr

Rady Gminy Darłowo

z dnia2017 roku

dr Maciej Jablonski
radca prawny

w sprawie wezwania do usunięcia naruszenia prawa

Na podstawie art. 18 ust. 1 oraz art. 101 ust. 1 ustawy z dnia 8 marca 1990 r. o samorządzie gminnym (Dz. U z 2016 r. poz. 446, poz. 1579) Rada Gminy Darłowo uchwała, co następuje:

§ 1

Nie uwzględnia się wniesionego w dniu 07.02.2017 r. przez Stowarzyszenie Na Rzecz Mieszkańców Gminy Darłowo wezwania do usunięcia naruszeń prawa wynikających z:

1. uchwały Nr XXII/282/2005 Rady Gminy Darłowo z dnia 30 czerwca 2005 r. w sprawie miejscowego planu zagospodarowania przestrzennego Gminy Darłowo na całym obszarze z wyłączeniem działek: obręb Cisowo: nr ew. 5/2, 523/2, 531/1, 532/5, 532/7, 542/1, 543/1, 550, 551, 552, 561/1, 76/3, 101/3, 100/1, 88/4, 60/2, 68/2, 69/1, 64/4, 47/1, 79/4, obręb Barzowice: nr ew. 143/1, 159/2, 161/2, 168, obręb Kopań: nr ew. 151/1, 153/1, 174/2, obręb Zakrzewo: nr ew. 45/3, 142/5, 40/2, 36/5, 44/1, 142/3, 139/1, 42/2, 138/1;
2. uchwały Nr XXI/286/2008 Rady Gminy Darłowo z dnia 26 listopada 2008 r. w sprawie zmiany miejscowego planu zagospodarowania przestrzennego Gminy Darłowo.

§ 2

Zobowiązuje się Przewodniczącą Rady Gminy Darłowo do przekazania niniejszej uchwały wraz z uzasadnieniem Stowarzyszeniu Na Rzecz Mieszkańców Gminy Darłowo

§ 3

Uchwała wchodzi w życie z dniem podjęcia.

WOJCI GMINY DARŁOWO
mgr inż. Sławomir Gładzowski

Załącznik do Uchwały Nr
Rady Gminy Darłowo
z dnia marca 2017 r.

Uzasadnienie

W dniu 07.02.2017 r. Stowarzyszenie Na Rzecz Mieszkańców Gminy Darłowo złożyło wezwanie do usunięcia naruszeń. Wezwanie zostało w terminie tj. dnia 20.02.2017 r. uzupełnione przez wzywającego w zakresie reprezentacji. Stowarzyszenie Na Rzecz Mieszkańców Gminy Darłowo złożyło wezwanie do usunięcia naruszeń prawa wynikających z:

1. uchwały Nr XXII/282/2005 Rady Gminy Darłowo z dnia 30 czerwca 2005 r. w sprawie miejscowego planu zagospodarowania przestrzennego Gminy Darłowo na całym obszarze z wyłączeniem działek: obręb Cisowo: nr ew. 5/2, 523/2, 531/1, 532/5, 532/7, 542/1, 543/1, 550, 551, 552, 561/1, 76/3, 101/3, 100/1, 88/4, 60/2, 68/2, 69/1, 64/4, 47/1, 79/4, obręb Barzowice: nr ew. 143/1, 159/2, 161/2, 168, obręb Kopań: nr ew. 151/1, 153/1, 174/2, obręb Zakrzewo: nr ew. 45/3, 142/5, 40/2, 36/5, 44/1, 142/3, 139/1, 42/2, 138/1;
2. uchwały Nr XXI/286/2008 Rady Gminy Darłowo z dnia 26 listopada 2008 r. w sprawie zmiany miejscowego planu zagospodarowania przestrzennego Gminy Darłowo.

Wezwanie nie zasługuje na uwzględnienie.

Przedmiotowe uchwały zostały podjęte na podstawie art. 18 ust. 2 pkt 5 ustawy z dnia 8 marca 1990 r. o samorządzie gminnym w związku z art. 85 ust. 2 ustawy z dnia 27 marca 2003 roku o planowaniu i zagospodarowaniu przestrzennym.

W tym miejscu należy wskazać, że uchwała Nr XXII/282/2005 Rady Gminy Darłowo z dnia 30 czerwca 2005 r. w sprawie miejscowego planu zagospodarowania przestrzennego Gminy Darłowo na całym obszarze z wyłączeniem działek: obręb Cisowo: nr ew. 5/2, 523/2, 531/1, 532/5, 532/7, 542/1, 543/1, 550, 551, 552, 561/1, 76/3, 101/3, 100/1, 88/4, 60/2, 68/2, 69/1, 64/4, 47/1, 79/4, obręb Barzowice: nr ew. 143/1, 159/2, 161/2, 168, obręb Kopań: nr ew. 151/1, 153/1, 174/2, obręb Zakrzewo: nr ew. 45/3, 142/5, 40/2, 36/5, 44/1, 142/3, 139/1, 42/2, 138/1 była już przedmiotem kontroli sądowo-administracyjnej, gdzie wyrokiem z dnia 13 kwietnia 2006 r. w sprawie sygn. akt II SA/Sz 1174/05 Wojewódzki Sąd Administracyjny w Szczecinie uchylił zaskarżone rozstrzygnięcie nadzorcze Wojewody Zachodniopomorskiego z dnia 4 sierpnia 2005 r. w sprawie stwierdzenia nieważności przedmiotowej uchwały.

Aktualnie, po złożeniu skargi kasacyjnej Gminy Darłowo – Rady Gminy Darłowo, przed Naczelnym Sądem Administracyjnym toczy się postępowanie ze skargi Pani Bożeny Kożuchowskiej, gdzie Wojewódzki Sąd Administracyjny w Szczecinie wyrokiem z dnia 16 lipca 2015 r. w sprawie sygn. akt II SA/Sz 366/15 stwierdził nieważność § 30 ust. 3 uchwały Nr XXII/282/2005 Rady Gminy Darłowo z dnia 30 czerwca 2005 r. w sprawie miejscowego planu zagospodarowania przestrzennego Gminy Darłowo na całym obszarze z wyłączeniem działek: obręb Cisowo: nr ew. 5/2, 523/2, 531/1, 532/5, 532/7, 542/1, 543/1, 550, 551, 552, 561/1, 76/3, 101/3, 100/1, 88/4, 60/2, 68/2, 69/1, 64/4, 47/1, 79/4, obręb Barzowice: nr ew. 143/1, 159/2, 161/2, 168, obręb Kopań: nr ew. 151/1, 153/1, 174/2, obręb Zakrzewo: nr ew. 45/3, 142/5, 40/2, 36/5, 44/1, 142/3, 139/1, 42/2, 138/1.

Stosownie do art. 101 ust. 1 ustawy o samorządzie gminnym każdy, czyj interes lub uprawnienie zostały naruszone uchwałą lub zarządzeniem podjętymi przez organ gminy w sprawie z zakresu administracji publicznej może – po bezskutecznym wezwaniu do usunięcia prawa – zaskarżyć uchwałę do sądu administracyjnego.

Wzywając Radę Gminy Darłowo do usunięcia naruszeń, Stowarzyszenie Na Rzecz Mieszkańców Gminy Darłowo było również zobowiązane do wskazania własnego interesu prawnego lub uprawnienia, które zostały naruszone przez:

1. uchwałę Nr XXII/282/2005 Rady Gminy Darłowo z dnia 30 czerwca 2005 r. w sprawie miejscowego planu zagospodarowania przestrzennego Gminy Darłowo na całym obszarze z wyłączeniem działek: obręb Cisowo: nr ew. 5/2, 523/2, 531/1, 532/5, 532/7, 542/1, 543/1, 550, 551, 552, 561/1, 76/3, 101/3, 100/1, 88/4, 60/2, 68/2, 69/1, 64/4, 47/1, 79/4, obręb Barzowice: nr ew. 143/1, 159/2, 161/2, 168, obręb Kopań: nr ew. 151/1, 153/1, 174/2, obręb Zakrzewo: nr ew. 45/3, 142/5, 40/2, 36/5, 44/1, 142/3, 139/1, 42/2, 138/1;
2. uchwałę Nr XXI/286/2008 Rady Gminy Darłowo z dnia 26 listopada 2008 r. w sprawie zmiany miejscowego planu zagospodarowania przestrzennego Gminy Darłowo.

Wzywające do usunięcia naruszeń Stowarzyszenie Na Rzecz Mieszkańców Gminy Darłowo nie wykazało istnienia takiego interesu prawnego lub uprawnienia.

Interes prawny, o którym mowa w art. 101 ust. 1 ustawy o samorządzie gminnym – rozumiany, jako uprawnienia i obowiązki prawne, musi wynikać z normy prawa materialnego, które to norma prawna kształtuje sytuację prawną wzywającego. Interes ten musi być bezpośredni, jak również realny i konkretny. Interes ten powinien być również rozumiany, jako obiektywna i realnie istniejąca potrzeba ochrony prawnej, albowiem z naruszeniem interesu prawnego mamy do czynienia wyłącznie wtedy, gdy zaskarżonym aktem zostanie w sferze prawa administracyjnego odebrane lub ograniczone jakieś prawo wzywającego wynikające z przepisów prawa lub też zostanie nałożony na niego nowy obowiązek.

Wzywający nie wskazał konkretnego przepisu prawa, który kształtując jego sytuację prawną zostałby naruszony zaskarżoną uchwałą. Uprawnienie do złożenia wezwania w trybie art. 101 ust. 1 ustawy o samorządzie gminnym nie może być

wywodzone z zasad ogólnych stanowienia prawa, bez wskazania naruszenia konkretnych przepisów prawa materialnego.

Wzywający do usunięcia naruszeń wskazała jedynie na okoliczności faktyczne, które wiążą się z realizacją uchwały, nie wskazując w jakim zakresie realizacja uchwały narusza jego interes prawny lub uprawnienia.

Mając na uwadze powyższe, brak jest podstaw do uwzględnienia żądania Stowarzyszenie Na Rzecz Mieszkańców Gminy Darłowo zawartego w wezwaniu do usunięcia naruszeń prawa wynikających z:

1. uchwały Nr XXII/282/2005 Rady Gminy Darłowo z dnia 30 czerwca 2005 r. w sprawie miejscowego planu zagospodarowania przestrzennego Gminy Darłowo na całym obszarze z wyłączeniem działek: obręb Cisowo: nr ew. 5/2, 523/2, 531/1, 532/5, 532/7, 542/1, 543/1, 550, 551, 552, 561/1, 76/3, 101/3, 100/1, 88/4, 60/2, 68/2, 69/1, 64/4, 47/1, 79/4, obręb Barzowice: nr ew. 143/1, 159/2, 161/2, 168, obręb Kopań: nr ew. 151/1, 153/1, 174/2, obręb Zakrzewo: nr ew. 45/3, 142/5, 40/2, 36/5, 44/1, 142/3, 139/1, 42/2, 138/1;
2. uchwały Nr XXI/286/2008 Rady Gminy Darłowo z dnia 26 listopada 2008 r. w sprawie zmiany miejscowego planu zagospodarowania przestrzennego Gminy Darłowo.



WÓJT GMINY DARŁOWO
marcin Radosław Głazewski



Druk nr 11/2017 XXXIII

Uchwała Nr

Rady Gminy Darłowo

z dnia2017 roku

dr Maciej Jabłoński
radca prawny

w sprawie wezwania do usunięcia naruszenia prawa

Na podstawie art. 18 ust. 1 oraz art. 101 ust. 1 ustawy z dnia 8 marca 1990 r. o samorządzie gminnym (Dz. U z 2016 r. poz. 446, poz. 1579) Rada Gminy Darłowo uchwała, co następuje:

§ 1

Nie uwzględnia się wniesionego w dniu 06.02.2017 r. przez Stowarzyszenie Na Rzecz Mieszkańców Gminy Darłowo wezwania do usunięcia naruszeń prawa wynikających z:

1. uchwały Nr XXII/282/2005 Rady Gminy Darłowo z dnia 30 czerwca 2005 r. w sprawie miejscowego planu zagospodarowania przestrzennego Gminy Darłowo na całym obszarze z wyłączeniem działek: obręb Cisowo: nr ew. 5/2, 523/2, 531/1, 532/5, 532/7, 542/1, 543/1, 550, 551, 552, 561/1, 76/3, 101/3, 100/1, 88/4, 60/2, 68/2, 69/1, 64/4, 47/1, 79/4, obręb Barzowice: nr ew. 143/1, 159/2, 161/2, 168, obręb Kopań: nr ew. 151/1, 153/1, 174/2, obręb Zakrzewo: nr ew. 45/3, 142/5, 40/2, 36/5, 44/1, 142/3, 139/1, 42/2, 138/1;
2. uchwały Nr XXI/287/2008 Rady Gminy Darłowo z dnia 26 listopada 2008 r. w sprawie zmiany miejscowego planu zagospodarowania przestrzennego Gminy Darłowo.

§ 2

Zobowiązuje się Przewodniczącego Rady Gminy Darłowo do przekazania niniejszej uchwały wraz z uzasadnieniem Stowarzyszeniu Na Rzecz Mieszkańców Gminy Darłowo.

§ 3

Uchwała wchodzi w życie z dniem podjęcia.

WÓJT GMINY DARŁOWO
mgr inż. Radosław Gładzowski

Załącznik do Uchwały Nr
Rady Gminy Darłowo
z dnia marca 2017 r.

Uzasadnienie

W dniu 06.02.2017 r. Stowarzyszenie Na Rzecz Mieszkańców Gminy Darłowo złożyło wezwanie do usunięcia naruszeń. Wezwanie zostało w terminie tj. dnia 20.02.2017 r. uzupełnione przez wzywającego w zakresie reprezentacji. Stowarzyszenie Na Rzecz Mieszkańców Gminy Darłowo złożyło wezwanie do usunięcia naruszeń prawa wynikających z:

1. uchwały Nr XXII/282/2005 Rady Gminy Darłowo z dnia 30 czerwca 2005 r. w sprawie miejscowego planu zagospodarowania przestrzennego Gminy Darłowo na całym obszarze z wyłączeniem działek: obręb Cisowo: nr ew. 5/2, 523/2, 531/1, 532/5, 532/7, 542/1, 543/1, 550, 551, 552, 561/1, 76/3, 101/3, 100/1, 88/4, 60/2, 68/2, 69/1, 64/4, 47/1, 79/4, obręb Barzowice: nr ew. 143/1, 159/2, 161/2, 168, obręb Kopań: nr ew. 151/1, 153/1, 174/2, obręb Zakrzewo: nr ew. 45/3, 142/5, 40/2, 36/5, 44/1, 142/3, 139/1, 42/2, 138/1;
2. uchwały Nr XXI/287/2008 Rady Gminy Darłowo z dnia 26 listopada 2008 r. w sprawie zmiany miejscowego planu zagospodarowania przestrzennego Gminy Darłowo.

Wezwanie nie zasługuje na uwzględnienie.

Przedmiotowe uchwały zostały podjęte na podstawie art. 18 ust. 2 pkt 5 ustawy z dnia 8 marca 1990 r. o samorządzie gminnym w związku z art. 85 ust. 2 ustawy z dnia 27 marca 2003 roku o planowaniu i zagospodarowaniu przestrzennym.

W tym miejscu należy wskazać, że uchwała Nr XXII/282/2005 Rady Gminy Darłowo z dnia 30 czerwca 2005 r. w sprawie miejscowego planu zagospodarowania przestrzennego Gminy Darłowo na całym obszarze z wyłączeniem działek: obręb Cisowo: nr ew. 5/2, 523/2, 531/1, 532/5, 532/7, 542/1, 543/1, 550, 551, 552, 561/1, 76/3, 101/3, 100/1, 88/4, 60/2, 68/2, 69/1, 64/4, 47/1, 79/4, obręb Barzowice: nr ew. 143/1, 159/2, 161/2, 168, obręb Kopań: nr ew. 151/1, 153/1, 174/2, obręb Zakrzewo: nr ew. 45/3, 142/5, 40/2, 36/5, 44/1, 142/3, 139/1, 42/2, 138/1 była już przedmiotem kontroli sądowo-administracyjnej, gdzie wyrokiem z dnia 13 kwietnia 2006 r. w sprawie sygn. akt II SA/Sz 1174/05 Wojewódzki Sąd Administracyjny w Szczecinie uchylił zaskarżone rozstrzygnięcie nadzorcze Wojewody Zachodniopomorskiego z dnia 4 sierpnia 2005 r. w sprawie stwierdzenia nieważności przedmiotowej uchwały.

Aktualnie, po złożeniu skargi kasacyjnej Gminy Darłowo – Rady Gminy Darłowo, przed Naczelnym Sądem Administracyjnym toczy się postępowanie ze skargi Pani Bożeny Kozuchowskiej, gdzie Wojewódzki Sąd Administracyjny w Szczecinie wyrokiem z dnia 16 lipca 2015 r. w sprawie sygn. akt II SA/Sz 366/15 stwierdził nieważność § 30 ust. 3 uchwały Nr XXII/282/2005 Rady Gminy Darłowo z dnia 30 czerwca 2005 r. w sprawie miejscowego planu zagospodarowania przestrzennego Gminy Darłowo na całym obszarze z wyłączeniem działek: obręb Cisowo: nr ew. 5/2, 523/2, 531/1, 532/5, 532/7, 542/1, 543/1, 550, 551, 552, 561/1, 76/3, 101/3, 100/1, 88/4, 60/2, 68/2, 69/1, 64/4, 47/1, 79/4, obręb Barzowice: nr ew. 143/1, 159/2, 161/2, 168, obręb Kopań: nr ew. 151/1, 153/1, 174/2, obręb Zakrzewo: nr ew. 45/3, 142/5, 40/2, 36/5, 44/1, 142/3, 139/1, 42/2, 138/1.

Stosownie do art. 101 ust. 1 ustawy o samorządzie gminnym każdy, czyj interes lub uprawnienie zostały naruszone uchwałą lub zarządzeniem podjętymi przez organ gminy w sprawie z zakresu administracji publicznej może – po bezskutecznym wezwaniu do usunięcia prawa – zaskarżyć uchwałą do sądu administracyjnego.

Wzywając Radę Gminy Darłowo do usunięcia naruszeń, Stowarzyszenie Na Rzecz Mieszkańców Gminy Darłowo było również zobowiązane do wskazania własnego interesu prawnego lub uprawnienia, które zostały naruszone przez:

1. uchwałę Nr XXII/282/2005 Rady Gminy Darłowo z dnia 30 czerwca 2005 r. w sprawie miejscowego planu zagospodarowania przestrzennego Gminy Darłowo na całym obszarze z wyłączeniem działek: obręb Cisowo: nr ew. 5/2, 523/2, 531/1, 532/5, 532/7, 542/1, 543/1, 550, 551, 552, 561/1, 76/3, 101/3, 100/1, 88/4, 60/2, 68/2, 69/1, 64/4, 47/1, 79/4, obręb Barzowice: nr ew. 143/1, 159/2, 161/2, 168, obręb Kopań: nr ew. 151/1, 153/1, 174/2, obręb Zakrzewo: nr ew. 45/3, 142/5, 40/2, 36/5, 44/1, 142/3, 139/1, 42/2, 138/1;
2. uchwałę Nr XXI/287/2008 Rady Gminy Darłowo z dnia 26 listopada 2008 r. w sprawie zmiany miejscowego planu zagospodarowania przestrzennego Gminy Darłowo.

Wzywające do usunięcia naruszeń Stowarzyszenie Na Rzecz Mieszkańców Gminy Darłowo nie wykazało istnienia takiego interesu prawnego lub uprawnienia.

Interes prawny, o którym mowa w art. 101 ust. 1 ustawy o samorządzie gminnym – rozumiany, jako uprawnienia i obowiązki prawne, musi wynikać z normy prawa materialnego, które to norma prawna kształtuje sytuację prawną wzywającego. Interes ten musi być bezpośredni, jak również realny i konkretny. Interes ten powinien być również rozumiany, jako obiektywna i realnie istniejąca potrzeba ochrony prawnej, albowiem z naruszeniem interesu prawnego mamy do czynienia wyłącznie wtedy, gdy zaskarżonym aktem zostanie w sferze prawa administracyjnego odebrane lub ograniczone jakieś prawo wzywającego wynikające z przepisów prawa lub też zostanie nałożony na niego nowy obowiązek.


Wzywający nie wskazał konkretnego przepisu prawa, który kształtując jego sytuację prawną zostałby naruszony zaskarżoną uchwałą. Uprawnienie do złożenia wezwania w trybie art. 101 ust. 1 ustawy o samorządzie gminnym nie może być

wywodzone z zasad ogólnych stanowienia prawa, bez wskazania naruszenia konkretnych przepisów prawa materialnego.

Wzywający do usunięcia naruszeń wskazał jedynie na okoliczności faktyczne, które wiążą się z realizacją uchwały, nie wskazując w jakim zakresie realizacja uchwały narusza jego interes prawny lub uprawnienia.

Mając na uwadze powyższe, brak jest podstaw do uwzględnienia żądania Stowarzyszenia Na Rzecz Mieszkańców Gminy Darłowo zawartego w wezwaniu do usunięcia naruszeń prawa wynikających z:

1. uchwały Nr XXII/282/2005 Rady Gminy Darłowo z dnia 30 czerwca 2005 r. w sprawie miejscowego planu zagospodarowania przestrzennego Gminy Darłowo na całym obszarze z wyłączeniem działek: obręb Cisowo: nr ew. 5/2, 523/2, 531/1, 532/5, 532/7, 542/1, 543/1, 550, 551, 552, 561/1, 76/3, 101/3, 100/1, 88/4, 60/2, 68/2, 69/1, 64/4, 47/1, 79/4, obręb Barzowice: nr ew. 143/1, 159/2, 161/2, 168, obręb Kopań: nr ew. 151/1, 153/1, 174/2, obręb Zakrzewo: nr ew. 45/3, 142/5, 40/2, 36/5, 44/1, 142/3, 139/1, 42/2, 138/1;
2. uchwały Nr XXI/287/2008 Rady Gminy Darłowo z dnia 26 listopada 2008 r. w sprawie zmiany miejscowego planu zagospodarowania przestrzennego Gminy Darłowo.


WÓJT GMINY DARŁOWO
mgr inż. Rafał Głazewski



DRUKI NR 12/2017XXXIII

Uchwała Nr

Rady Gminy Darłowo

z dnia2017 roku

dr Maciej Jabłoński
radca prawny

w sprawie wezwania do usunięcia naruszenia prawa

Na podstawie art. 18 ust. 1 oraz art. 101 ust. 1 ustawy z dnia 8 marca 1990 r. o samorządzie gminnym (Dz. U z 2016 r. poz. 446, poz. 1579) Rada Gminy Darłowo uchwała, co następuje:

§ 1

Nie uwzględnia się wniesionego w dniu 03.02.2017 r. przez Stowarzyszenie Na Rzecz Mieszkańców Gminy Darłowo, wezwania do usunięcia naruszeń prawa wynikających z:

1. uchwały Nr XXII/282/2005 Rady Gminy Darłowo z dnia 30 czerwca 2005 r. w sprawie miejscowego planu zagospodarowania przestrzennego Gminy Darłowo na całym obszarze z wyłączeniem działek: obręb Cisowo: nr ew. 5/2, 523/2, 531/1, 532/5, 532/7, 542/1, 543/1, 550, 551, 552, 561/1, 76/3, 101/3, 100/1, 88/4, 60/2, 68/2, 69/1, 64/4, 47/1, 79/4, obręb Barzowice: nr ew. 143/1, 159/2, 161/2, 168, obręb Kopań: nr ew. 151/1, 153/1, 174/2, obręb Zakrzewo: nr ew. 45/3, 142/5, 40/2, 36/5, 44/1, 142/3, 139/1, 42/2, 138/1;
2. uchwały Nr XXI/288/2008 Rady Gminy Darłowo z dnia 26 listopada 2008 r. w sprawie zmiany miejscowego planu zagospodarowania przestrzennego Gminy Darłowo.

§ 2

Zobowiązuje się Przewodniczącą Rady Gminy Darłowo do przekazania niniejszej uchwały wraz z uzasadnieniem Stowarzyszeniu Na Rzecz Mieszkańców Gminy Darłowo.

§ 3

Uchwała wchodzi w życie z dniem podjęcia.


WÓJT GMINY DARŁOWO
mgr inż. Radosław Czażewski

Załącznik do Uchwały Nr
Rady Gminy Darłowo
z dnia marca 2017 r.

Uzasadnienie

W dniu 03.02.2017 r. Stowarzyszenie Na Rzecz Mieszkańców Gminy Darłowo złożyło wezwanie do usunięcia naruszeń. Wezwanie zostało w terminie tj. dnia 20.02.2017 r. uzupełnione przez wzywającego w zakresie reprezentacji. Stowarzyszenie Na Rzecz Mieszkańców Gminy Darłowo złożyło wezwanie do usunięcia naruszeń prawa wynikających z:

1. uchwały Nr XXII/282/2005 Rady Gminy Darłowo z dnia 30 czerwca 2005 r. w sprawie miejscowego planu zagospodarowania przestrzennego Gminy Darłowo na całym obszarze z wyłączeniem działek: obręb Cisowo: nr ew. 5/2, 523/2, 531/1, 532/5, 532/7, 542/1, 543/1, 550, 551, 552, 561/1, 76/3, 101/3, 100/1, 88/4, 60/2, 68/2, 69/1, 64/4, 47/1, 79/4, obręb Barzowice: nr ew. 143/1, 159/2, 161/2, 168, obręb Kopań: nr ew. 151/1, 153/1, 174/2, obręb Zakrzewo: nr ew. 45/3, 142/5, 40/2, 36/5, 44/1, 142/3, 139/1, 42/2, 138/1;
2. uchwały Nr XXI/288/2008 Rady Gminy Darłowo z dnia 26 listopada 2008 r. w sprawie zmiany miejscowego planu zagospodarowania przestrzennego Gminy Darłowo.

Wezwanie nie zasługuje na uwzględnienie.

Przedmiotowe uchwały zostały podjęte na podstawie art. 18 ust. 2 pkt 5 ustawy z dnia 8 marca 1990 r. o samorządzie gminnym w związku z art. 85 ust. 2 ustawy z dnia 27 marca 2003 roku o planowaniu i zagospodarowaniu przestrzennym.

W tym miejscu należy wskazać, że uchwała Nr XXII/282/2005 Rady Gminy Darłowo z dnia 30 czerwca 2005 r. w sprawie miejscowego planu zagospodarowania przestrzennego Gminy Darłowo na całym obszarze z wyłączeniem działek: obręb Cisowo: nr ew. 5/2, 523/2, 531/1, 532/5, 532/7, 542/1, 543/1, 550, 551, 552, 561/1, 76/3, 101/3, 100/1, 88/4, 60/2, 68/2, 69/1, 64/4, 47/1, 79/4, obręb Barzowice: nr ew. 143/1, 159/2, 161/2, 168, obręb Kopań: nr ew. 151/1, 153/1, 174/2, obręb Zakrzewo: nr ew. 45/3, 142/5, 40/2, 36/5, 44/1, 142/3, 139/1, 42/2, 138/1 była już przedmiotem kontroli sądowo-administracyjnej, gdzie wyrokiem z dnia 13 kwietnia 2006 r. w sprawie sygn. akt II SA/Sz 1174/05 Wojewódzki Sąd Administracyjny w Szczecinie uchylił zaskarżone rozstrzygnięcie nadzorcze Wojewody Zachodniopomorskiego z dnia 4 sierpnia 2005 r. w sprawie stwierdzenia nieważności przedmiotowej uchwały.

Aktualnie, po złożeniu skargi kasacyjnej Gminy Darłowo – Rady Gminy Darłowo, przed Naczelnym Sądem Administracyjnym toczy się postępowanie ze skargi Pani Bożeny Kożuchowskiej, gdzie Wojewódzki Sąd Administracyjny w Szczecinie wyrokiem z dnia 16 lipca 2015 r. w sprawie sygn. akt II SA/Sz 366/15 stwierdził nieważność § 30 ust. 3 uchwały Nr XXII/282/2005 Rady Gminy Darłowo z dnia 30 czerwca 2005 r. w sprawie miejscowego planu zagospodarowania przestrzennego Gminy Darłowo na całym obszarze z wyłączeniem działek: obręb Cisowo: nr ew. 5/2, 523/2, 531/1, 532/5, 532/7, 542/1, 543/1, 550, 551, 552, 561/1, 76/3, 101/3, 100/1, 88/4, 60/2, 68/2, 69/1, 64/4, 47/1, 79/4, obręb Barzowice: nr ew. 143/1, 159/2, 161/2, 168, obręb Kopań: nr ew. 151/1, 153/1, 174/2, obręb Zakrzewo: nr ew. 45/3, 142/5, 40/2, 36/5, 44/1, 142/3, 139/1, 42/2, 138/1.

Stosownie do art. 101 ust. 1 ustawy o samorządzie gminnym każdy, czyj interes lub uprawnienie zostały naruszone uchwałą lub zarządzeniem podjętymi przez organ gminy w sprawie z zakresu administracji publicznej może – po bezskutecznym wezwaniu do usunięcia prawa – zaskarżyć uchwałę do sądu administracyjnego.

Wzywając Radę Gminy Darłowo do usunięcia naruszeń, Stowarzyszenie Na Rzecz Mieszkańców Gminy Darłowo, było również zobowiązane do wskazania własnego interesu prawnego lub uprawnienia, które zostały naruszone przez:

1. uchwałę Nr XXII/282/2005 Rady Gminy Darłowo z dnia 30 czerwca 2005 r. w sprawie miejscowego planu zagospodarowania przestrzennego Gminy Darłowo na całym obszarze z wyłączeniem działek: obręb Cisowo: nr ew. 5/2, 523/2, 531/1, 532/5, 532/7, 542/1, 543/1, 550, 551, 552, 561/1, 76/3, 101/3, 100/1, 88/4, 60/2, 68/2, 69/1, 64/4, 47/1, 79/4, obręb Barzowice: nr ew. 143/1, 159/2, 161/2, 168, obręb Kopań: nr ew. 151/1, 153/1, 174/2, obręb Zakrzewo: nr ew. 45/3, 142/5, 40/2, 36/5, 44/1, 142/3, 139/1, 42/2, 138/1;
2. uchwałę Nr XXI/288/2008 Rady Gminy Darłowo z dnia 26 listopada 2008 r. w sprawie zmiany miejscowego planu zagospodarowania przestrzennego Gminy Darłowo.

Wzywające do usunięcia naruszeń Stowarzyszenie Na Rzecz Mieszkańców Gminy Darłowo, nie wykazało istnienia takiego interesu prawnego lub uprawnienia.

Interes prawny, o którym mowa w art. 101 ust. 1 ustawy o samorządzie gminnym – rozumiany, jako uprawnienia i obowiązki prawne, musi wynikać z normy prawa materialnego, które to norma prawna kształtuje sytuację prawną wzywającego. Interes ten musi być bezpośredni, jak również realny i konkretny. Interes ten powinien być również rozumiany, jako obiektywna i realnie istniejąca potrzeba ochrony prawnej, albowiem z naruszeniem interesu prawnego mamy do czynienia wyłącznie wtedy, gdy zaskarżonym aktem zostanie w sferze prawa administracyjnego odebrane lub ograniczone jakieś prawo wzywającego wynikające z przepisów prawa lub też zostanie nałożony na niego nowy obowiązek.

Wzywający nie wskazał konkretnego przepisu prawa, który kształtując jego sytuację prawną zostałby naruszony zaskarżoną uchwałą. Uprawnienie do złożenia wezwania w trybie art. 101 ust. 1 ustawy o samorządzie gminnym nie może być


wywodzone z zasad ogólnych stanowienia prawa, bez wskazania naruszenia konkretnych przepisów prawa materialnego.

Wzywający do usunięcia naruszeń wskazał jedynie na okoliczności faktyczne, które wiążą się z realizacją uchwały, nie wskazując w jakim zakresie realizacja uchwały narusza jego interes prawny lub uprawnienia.

Mając na uwadze powyższe, brak jest podstaw do uwzględnienia żądania Stowarzyszenia Na Rzecz Mieszkańców Gminy Darłowo, zawartego w wezwaniu do usunięcia naruszeń prawa wynikających z:

1. uchwały Nr XXII/282/2005 Rady Gminy Darłowo z dnia 30 czerwca 2005 r. w sprawie miejscowego planu zagospodarowania przestrzennego Gminy Darłowo na całym obszarze z wyłączeniem działek: obręb Cisowo: nr ew. 5/2, 523/2, 531/1, 532/5, 532/7, 542/1, 543/1, 550, 551, 552, 561/1, 76/3, 101/3, 100/1, 88/4, 60/2, 68/2, 69/1, 64/4, 47/1, 79/4, obręb Barzowice: nr ew. 143/1, 159/2, 161/2, 168, obręb Kopań: nr ew. 151/1, 153/1, 174/2, obręb Zakrzewo: nr ew. 45/3, 142/5, 40/2, 36/5, 44/1, 142/3, 139/1, 42/2, 138/1;
2. uchwały Nr XXI/288/2008 Rady Gminy Darłowo z dnia 26 listopada 2008 r. w sprawie zmiany miejscowego planu zagospodarowania przestrzennego Gminy Darłowo.

WOJT GMINY DARŁOWO
mgr inż. Rafał Ciszewski



Projekt



DRUK NR 13/2017XXXIII

UCHWAŁA NR
RADY GMINY DARŁOWO

z dnia 2017 r.

dr Maciej Jabłoński
radca prawny

w sprawie zmiany uchwały nr VIII.61.2015 Rady Gminy Darłowo z dnia 27 kwietnia 2015 r. w sprawie sprzedaży nieruchomości stanowiącej własność Gminy Darłowo

Na podstawie art. 18 ust.2 pkt 9 lit. "a" ustawy z dnia 8 marca 1990 r. o samorządzie gminnym (Dz. U. z 2016 r. poz. 446, 1579, 1948), w związku z art. 13 ust. 1 ustawy z dnia 21 sierpnia 1997 r. o gospodarce nieruchomościami (Dz. U. z 2016 r. poz.2147, 2260)

Rada Gminy Darłowo uchwala, co następuje:

§ 1. W uchwale nr VIII.61.2015 Rady Gminy Darłowo z dnia 27 kwietnia 2015 r. w sprawie sprzedaży nieruchomości stanowiącej własność Gminy Darłowo, § 1. otrzymuje brzmienie „§ 1. Wyraża się zgodę na sprzedaż po dokonaniu podziału geodezyjnego nieruchomości oznaczonej w ewidencji gruntów jako działka numer 157/1 o powierzchni 1,15 ha, położonej w obrębie ewidencyjnym Nowy Jarosław, stanowiącej własność Gminy Darłowo”.

§ 2. Wykonanie uchwały powierza się Wójtowi Gminy Darłowo

§ 3. Uchwała wchodzi w życie z dniem podjęcia.

Wójt Gminy Darłowo

Radosław Głazewski

UZASADNIENIE

Wójt Gminy Darłowo postanowił przedłożyć pod obrady Rady Gminy Darłowo propozycję uruchomienia procedury sprzedaży po dokonaniu podziału geodezyjnego działki oznaczonej numerem geodezyjnym 157/1 o powierzchni 1,15 ha położonej w obrębie ewidencyjnym Nowy Jarosław, gmina Darłowo. Uchwała nr VIII.61.2015 Rady Gminy Darłowo z dnia 27 kwietnia 2015 r. dotyczyła sprzedaży całej działki bez podziału. Ze względu na fakt, że zgodnie z miejscowym planem zagospodarowania przestrzennego działka częściowo przeznaczona jest tereny zabudowy mieszkaniowej, usług nieuciążliwych oraz produkcji rolnej o maksymalnym w.i.z. 0,75 oznaczony symbolem MU-1 a częściowo pod teren produkcji rolnej, oznaczony symbolem RO-1.



Inspektor Mienia Komunalnego

S. Pieper
Sylvia Pieper



Projekt
DRUK NR 14/2017XXXIII

UCHWAŁA NR
RADY GMINY DARŁOWO

z dnia 2017 r.

dr Maciej Jabłoński
radca prawny

w sprawie wyrażenia zgody na zbycie w drodze darowizny na rzecz Powiatu Sławieńskiego nieruchomości stanowiącej własność Gminy Darłowo

Na podstawie art. 18 ust.2 pkt 9 lit. "a" ustawy z dnia 8 marca 1990 r. o samorządzie gminnym (Dz. U. z 2016 r. poz. 446, 1579, 1948), w związku z art. 13 ust. 2 i ust. 2a ustawy z dnia 21 sierpnia 1997 r. o gospodarce nieruchomościami (Dz. U. z 2016 r. poz.2147, 2260)

Rada Gminy Darłowo uchwala, co następuje:

§ 1. Wyraża się zgodę na zbycie w drodze darowizny na rzecz Powiatu Sławieńskiego nieruchomości stanowiącej własność Gminy Darłowo, położonej w obrębie Cisowo, oznaczonej w ewidencji gruntów jako działka nr 293 o powierzchni 0,11 ha .

§ 2. Traci moc uchwała nr XIV.102.2015 Rady Gminy Darłowo z dnia 14 października 2015 r. w sprawie zamiany nieruchomości gruntowych stanowiących własność Gminy Darłowo na nieruchomość gruntową stanowiącą własność Skarbu Państwa.

§ 3. Wykonanie uchwały powierza się Wójtowi Gminy Darłowo.

§ 4. Uchwała wchodzi w życie z dniem podjęcia.

Wójt Gminy Darłowo

Radosław Głazewski

UZASADNIENIE

Wójt Gminy Darłowo postanowił przedłożyć pod obrady Rady Gminy Darłowo propozycję uruchomienia procedury zbycie w drodze darowizny na rzecz Powiatu Sławieńskiego nieruchomości stanowiącej własność Gminy Darłowo, położonej w obrębie Cisowo, oznaczonej w ewidencji gruntów jako działka nr 293 o powierzchni 0,11 ha. Działka stanowić będzie ciąg drogi powiatowej z miejscowości Cisowo do Kopań.



Inspektor Mienia Komunalnego

Pieper
Sylvia Pieper

Projekt



Druk NR 15/2017XXXIII

UCHWAŁA NR
RADY GMINY DARŁOWO

z dnia 2017 r.

dr Maciej Jabłoński
radca prawny

w sprawie zmiany uchwały nr XXXI.272.2017 Rady Gminy Darłowo z dnia 15 lutego 2017 r. w sprawie uchwalenia wieloletniego programu gospodarowania mieszkaniowym zasobem Gminy Darłowo na lata 2017-2021

Na podstawie art. 18 ust. 2 pkt 15 ustawy z dnia 8 marca 1990 roku o samorządzie gminnym (Dz. U. z 2016 r., poz. 446, 1579) oraz art. 21 ust. 1 i ust. 2 ustawy z dnia 21 czerwca 2001 roku o ochronie praw lokatorów, mieszkaniowym zasobie gminy i o zmianie Kodeksu cywilnego (Dz.U. z 2016 r. poz. 1610)

RADA GMINY DARŁOWO uchwala, co następuje :

§ 1. Zmianie ulega załącznik do uchwały nr XXXI.272.2017 Rady Gminy Darłowo z dnia 15.02.2017 r. w sprawie uchwalenia wieloletniego programu gospodarowania mieszkaniowym zasobem Gminy Darłowo na lata 2017-2021.

§ 2. Wykonanie uchwały powierza się Wójtowi Gminy Darłowo.

§ 3. Uchwała wchodzi w życie po upływie 14 dni od dnia jej ogłoszenia w Dzienniku Urzędowym Województwa Zachodniopomorskiego.

WÓJT GMINY DARŁOWO
Ingr Inx [signature]

UZASADNIENIE

Art. 21 ust. 1 pkt 1 i ust. 2 ustawy z dnia 21 czerwca 2001 roku o ochronie praw lokatorów, mieszkaniowym zasobie gminy i o zmianie Kodeksu cywilnego (Dz.U. z 2016 r. poz. 1610) nakłada na Gminę obowiązek uchwalenia wieloletniego programu gospodarowania mieszkaniowym zasobem gminy na conajmniej pięć kolejnych lat.

Wieloletni program gospodarowania mieszkaniowym zasobem Gminy Darłowo na lata 2017-2021 ma na celu poprawę wykorzystania i racjonalizację gospodarowania mieszkaniowym zasobem Gminy.

Inspektor Mienia Komunalnego


Sylwia Pieper

Załącznik do Uchwały Nr

Rady Gminy Darłowo

z dnia.....2017 r.

Wieloletni Program Gospodarowania Mieszkaniowym Zasobem Gminy Darłowo na lata 2017-2021

Rozdział 1. Zasady ogólne

§ 1. Wieloletni program gospodarowania mieszkaniowym zasobem Gminy Darłowo ustala się na lata 2017-2021.

§ 2. 1. Wieloletni program gospodarowania mieszkaniowym zasobem Gminy Darłowo zwany jest dalej „programem”.

2. Mieszkaniowy zasób Gminy Darłowo zwany jest dalej „zasobem”, a Gmina Darłowo „Gminą”.

3. Celem programu jest określenie podstawowego kierunku działań Gminy w gospodarowaniu zasobem mieszkaniowym, regulowanie zasad i form tworzenia warunków mających na celu zaspokojenie potrzeb mieszkaniowych wspólnoty samorządowej w zakresie udostępniania lokali dla zaspokajania potrzeb mieszkaniowych gospodarstw domowych o niskich dochodach oraz zasad wykorzystywania mieszkaniowego zasobu Gminy do realizacji tych zadań.

§ 3. Ilekroć w uchwale jest mowa o:

- 1) lokatorze - należy przez to rozumieć najemcę lokalu lub osobę używającą lokal na podstawie innego tytułu prawnego, niż prawo własności,
- 2) wynajmującym - należy przez to rozumieć Gminę Darłowo,
- 3) lokalu - należy przez to rozumieć lokal służący do zaspokajania potrzeb mieszkaniowych; nie jest lokalem pomieszczenie przeznaczone do krótkotrwałego pobytu osób,
- 4) powierzchni użytkowej lokalu - należy przez to rozumieć powierzchnię wszystkich pomieszczeń znajdujących się w lokalu, a w szczególności pokoi, kuchni, spiżarni, przedpokoi, holi, korytarzy, łazienek oraz innych pomieszczeń służących mieszkalnym i gospodarczym potrzebom lokatora, bez względu na ich przeznaczenie i sposób używania; za powierzchnię użytkową lokalu nie uważa się powierzchni balkonów, tarasów i loggii, antresoli, szaf i schowków w ścianach, pralni, suszarni, wózkowni, strychów, piwnic i komórek przeznaczonych do przechowywania opału,
- 5) gospodarstwie domowym - należy przez to rozumieć gospodarstwo domowe, o którym mowa w przepisach o dodatkach mieszkaniowych,
- 6) mieszkaniowym zasobie gminy - należy przez to rozumieć lokale stanowiące własność Gminy.

Rozdział 2.

Prognoza dotycząca wielkości oraz stanu technicznego zasobu mieszkaniowego gminy w poszczególnych latach, z podziałem na lokale socjalne i pozostałe lokale mieszkalne

§ 4. 1. Zasób mieszkaniowy Gminy wg stanu na dzień 31.12.2016 r. składa się z lokali mieszkalnych w budynkach w całości należących do Gminy oraz z lokali we współwłasnościach czy też szkołach.

2. Aktualnie zasób mieszkaniowy gminy stanowi 21 lokali mieszkalnych w 14 budynkach, z czego:

Tab. 1

LP.	Wyszczególnienie	Ilość budynków	Ilość lokali mieszkalnych	Powierzchnia lokali mieszkalnych (m ²)
1.	Budynki stanowiące własność Gminy	8	11	771,69
2.	Budynki stanowiące współwłasność z osobami fizycznymi	3	6	341,18
3.	Budynki stanowiące współwłasność ze szkołą	3	4	351,39
RAZEM		14	21	1464,26

3. Gmina nie posiada w swoim zasobie lokali socjalnych.

4. Prognoza wielkości zasobu mieszkaniowego gminy w latach 2017-2021

Tab. 2

Rok	Liczba lokali		Razem
	Mieszkalne	Socjalne	
2017	21	0	21
2018	16	2	18
2019	13	2	15
2020	12	2	14
2021	11	3	14

5. Biorąc pod uwagę takie czynniki jak brak lokali mieszkalnych oraz brak środków na realizację inwestycji należy założyć, że wykazane zasoby ulegną nieznacznym zmianom w ciągu najbliższych lat.

§ 5. 1. 1. W ciągu roku kalendarzowego przybywa średnio 8 osób /rodzin/ z uprawnieniami do ubiegania się o lokale.

3. W zasobie Gminy lokale posiadają różny stopień wyposażenia w łazienkę, WC, instalację wodociagową lub kanalizacyjną.

4. Tworzenie warunków do zaspokojenia potrzeb mieszkaniowych wspólnoty samorządowej należy do zadań własnych gminy. Dużym problemem w zapewnieniu lokali mieszkalnych a przede wszystkim lokali socjalnych jest ich niewystarczająca liczba.

§ 6. Ocena stanu technicznego

1. Stan budynków jest zróżnicowany i jest zależny przede wszystkim od wieku, konstrukcji i wyposażenia. Zdecydowana większość budynków komunalnych została wybudowana przed 1945 r. Poza koniecznością wykonania remontów podstawowych elementów (dach, docieplenie, izolacja fundamentów, stolarka) w budynkach tych zachodzi konieczność wymiany instalacji elektrycznych, wodno-kanalizacyjnych, zarówno w częściach wspólnych budynku, jak i lokalach mieszkalnych.

2. W celu utrzymania zasobu mieszkaniowego na odpowiednim poziomie technicznym wykonywane są remonty bieżące i modernizacyjne lokali mieszkalnych.

3. Gmina Darłowo będzie wykonywała remonty lokali mieszkalnych i budynków, w których się one znajdują, w zakresie, na jaki będą pozwalały środki finansowe zabezpieczone na ten cel w budżecie gminy, w kolejności zależnej od stopnia pilności tych remontów.

4. Potrzeby remontowe budynków i lokali mieszkalnych wynikają z konieczności:

- 1) utrzymania stanu technicznego budynku na poziomie zapewniającym bezpieczeństwo ludzi i mienia w okresie jego użytkowania,
- 2) ochrony zdrowia i życia ludzi w pomieszczeniach budynków,
- 3) zapewnienia użytkowania budynku i znajdujących się w nim pomieszczeń oraz urządzeń związanych z budynkiem zgodnie z przeznaczeniem, a w szczególności zapewnienie warunków umożliwiających

zaopatrzenie w wodę, gaz, energię ciepłą, energię elektryczną, odprowadzenie ścieków, usuwanie odpadów stałych oraz ochronę przeciwpożarową,

4) utrzymania wymaganego stanu technicznego budynku i racjonalizacji wykorzystania energii elektrycznej, ciepłej i wody.

Rozdział 3.

Analiza potrzeb oraz plan remontów i modernizacji wynikający ze stanu technicznego budynków i lokali z podziałem na kolejne lata

§ 7. 1. Zakłada się, że przy planowaniu remontów i modernizacji wykorzystane zostaną wyniki okresowych przeglądów budynków, przeprowadzonych w zakresie wymaganym przez art. 62 ustawy Prawo budowlane.

2. Ze względu na to, że nie ma możliwości szybkiego nadrobienia wszystkich narosłych przez wiele lat zaległości remontowych, koniecznym zatem jest ustalenie priorytetów wynikających z wymogów bezpieczeństwa dla ludzi i mienia oraz wykluczających powstawanie stanów świadczących o niegospodarności właściciela zasobu mieszkaniowego. Należą do nich termomodernizacja budynków oraz wymiana pokryć dachowych. Niektóre z robót remontowych należących do obowiązków właściciela – podnoszące standard mieszkań – można powierzyć najemcom w zamian za rozliczenie kosztów ulepszenia w ramach czynszu lub przy sprzedaży mieszkania, przy zachowaniu zasady, że koszt rozliczanych w ten sposób robót będzie niższy niż w przypadku zlecenia ich przez właściciela oraz przy zapewnieniu nadzoru właścicielskiego podczas odbioru robót.

3. Ze względu na obecny stan techniczny budynków zakwalifikowano do remontu i modernizacji następujące budynki:

- 1) Palczewice nr 11-2017 r.,
- 2) Domasławice nr 33-2018 r.
- 3) Gleźnowo nr 22- 2019 r.
- 4) Dobiesław nr 3a- 2020 r.
- 5) Domasławice nr49- 2020 r.
- 6) Kopnica nr 17 -2021 r.
- 7) Stary Jarosław nr 71-2021 r.

4. Każdy właściciel ponosi nie tylko koszty utrzymania własnego lokalu, ale musi również ponosić wydatki związane z remontami i konserwacją tzn. części wspólnych budynku (m.in. dach, piwnice, elewacje, klatki schodowe). Wydatki i ciężary ponoszone są proporcjonalnie do swoich udziałów w nieruchomości wspólnej.

Rozdział 4.

Planowana sprzedaż lokali mieszkalnych w kolejnych latach

§ 8. 1. W kolejnych latach przewiduje się sprzedaż lokali mieszkalnych na wniosek najemcy tych lokali. Gmina będzie sprzedawać lokale tam, gdzie leży to w interesie lokatorów i Gminy.

2. Przewiduje się, że sprzedaż lokali mieszkalnych w poszczególnych latach będzie uzależniona od zainteresowania najemców wykupem mieszkań.

3. Sprzedaż lokali jest obecnie jednym z głównych założeń polityki mieszkaniowej, głównie z uwagi na ich stan techniczny oraz wnioski najemców o ich kupno.

4. Przy zachowaniu dotychczasowych zasad zbywania lokali można przyjąć następującą prognozę zmniejszania ilości zasobu mieszkaniowego (tabela 1)

Tab. 3

Lp.	Rok	Ilość zbywanych lokali mieszkalnych
1.	2017	5
2.	2018	3
3.	2019	1
4.	2020	1

5.	2021	1
----	------	---

5. Sprzedaż odbywa się na ogólnie przyjętych zasadach i opiera się na przepisach ustawy z dnia 24 czerwca 1994 r. o własności lokali (Dz.U. z 2015 r. , poz. 1892), ustawy z dnia 21 sierpnia 1997 roku o gospodarce nieruchomościami (Dz.U. z 2016 r. , poz. 2147, 2260) oraz z zgodnie z uchwałą Nr XXII.201.2016 Rady Gminy Darłowo z dnia 27 czerwca 2016 roku w sprawie ustalenia zasad sprzedaży dotychczasowym najemcom lokali mieszkalnych i budynków mieszkalnych jednorodzinnych stanowiących własność Gminy Darłowo.

6. Każdy wniosek o wykup lokalu mieszkalnego traktowany jest indywidualnie.

§ 9. Obecnie liczba lokali oraz ich stan techniczny wyklucza potrzebę utrzymania własności całości zasobu lokalowego.

§ 10. Najważniejsze przesłanki sprzedaży lokali to:

- 1) stan zasobu mieszkaniowego wymaga znacznych nakładów, a możliwości budżetu Gminy Darłowo są i nadal będą ograniczone,
- 2) intensywna prywatyzacja mieszkań umożliwi pozyskanie dodatkowych źródeł finansowania prac remontowo – konserwacyjnych lokali,
- 3) zbywanie lokali najemcom nie może być rozpatrywane wyłącznie przez pryzmat możliwych do uzyskania przychodów Gminy. Należy mieć świadomość, że o ile wolny lokal posiada realną wartość materialną, to lokal wynajęty jest mieniem o praktycznie "ujemnej" wartości. Jak dotychczas czynsz nie pokrywa w 100% kosztów utrzymania przeciętnego lokalu. Dlatego należy aktualizować wysokość czynszu za najem lokali do wysokości gwarantującej zwrot kosztów ich remontów i eksploatacji,
- 4) przeszkodą w realizacji tych założeń może być relatywnie niski poziom czynszu, który zgodnie z art.9 ust.3 ustawy o ochronie praw lokatorów może być podnoszony w bardzo ograniczonym zakresie, co nie zachęca najemców do nabywania zajmowanych lokali. Stan rzeczy może poprawić wprowadzenie systemu bonifikat przy sprzedaży lokali na rzecz najemców.

§ 11. Planuje się umożliwienie wykupu mieszkań dla wszystkich najemców lokali zgodnie z wyceną danego mieszkania dokonaną przez rzeczoznawcę majątkowego.

§ 12. Sprzedaż lokali przyniesie wymierne efekty finansowe dla budżetu Gminy, a pozyskane środki przeznaczone zostaną na zakup innych budynków.

Rozdział 5. Zasady polityki czynszowej

§ 13. 1. Wysokość stawki bazowej czynszu najmu za 1 m² powierzchni użytkowej lokali mieszkalnych ustala Wójt Gminy Darłowo w drodze zarządzenia.

2. Podwyższanie czynszu może być dokonywane przez Wójta Gminy Darłowo nie częściej niż jeden raz w roku.

3. Czynsz obejmuje między innymi: koszty administrowania, część kosztów remontów budynków, pomieszczeń i urządzeń służących do wspólnego użytku mieszkańców tj. klatek schodowych, korytarzy piwnicznych, pralni, suszarni, strychów, oświetlenia części ~~wspólnych budynku~~, utrzymania terenu wokół ~~budynku~~, konserwacji anteny zbiorczej.

4. Zmiana wysokości czynszu nie wymaga wypowiedzenia umowy najmu.

5. Najemca uczestniczy w kosztach wprowadzonych na jego wniosek ulepszeń dokonywanych w lokalu przez wynajmującego lub za jego zgodą przez najemcę. Sposób rozliczeń kosztów winien być uzgodniony pisemnie pomiędzy najemcą a wynajmującym.

6. Najemca lokalu oprócz czynszu obowiązany jest do uiszczania ~~opłat~~ niezależnych od właściciela związanych z eksploatacją mieszkania tj. opłat za dostawę do lokalu energii, wody oraz odbiór odpadów stałych i nieczystości ciekłych / w wypadkach, gdy korzystający z lokalu nie ma zawartej umowy bezpośrednio z dostawcą mediów lub dostawcą usług/ oraz inne np. TV kablowa.

7. Czynsz za lokale mieszkalne opłacają najemcy lokali stanowiących zasób Gminy.

8. W czasie trwania stosunku najmu wynajmujący może podwyższyć stawkę czynszu, jeżeli dokonał w lokalu ulepszeń podnoszących standard lokalu mających wpływ na wysokość czynszu. Ulepszenia podwyższające stawkę czynszu przedstawia tabela nr 4.

Tab. 4

L.p.	Czynniki podwyższające:	% w stosunku do lokalu z podstawowym wyposażeniem
1.	za instalację wodociągowo-kanalizacyjną w lokalu	20%
2.	za budynek po termomodernizacji lub generalnym remoncie	50%

9. W przypadku uszczuplenia wyposażenia technicznego z przyczyn leżących po stronie wynajmującego, czynsz najmu zmniejsza się zgodnie z tabela nr 5

Tab. 5

L.p.	Czynniki obniżające:	% w stosunku do lokalu z podstawowym wyposażeniem
1.	lokal bez instalacji wodociągowo-kanalizacyjnej	25%
2.	lokal bez centralnego ogrzewania	5%

§ 14. 1. Czynsz najmu płacony jest z góry do dnia 10 każdego miesiąca do kasy wynajmującego lub na wskazany przez niego rachunek, z wyjątkiem przypadków, gdy strony pisemnie ustaliły zmianę terminu i formę zapłaty.

2. W przypadku wystąpienia zaległości czynszowych za dwa okresy płatności wynajmujący występuje z pismem do najemcy informującym o powstałej zaległości i obowiązku jej uregulowania celem wyjaśnienia sprawy i pomocy w regulacji zadłużenia.

§ 15. W przypadku powstania zaległości z opłatami z tytułu czynszu najmu należy:

- 1) reagować już po pierwszym sygnale pojawienia się zaległości (rozmowa z najemcą),
- 2) proponować pomoc w staraniu się o dodatek mieszkaniowy,
- 3) niezwłocznie wypowiedzieć umowę najmu, z zachowaniem przepisów ustawy o ochronie praw lokatorów, gdy wszelkie działania zawiodą,
- 4) egzekwować należności wraz z pozwami o eksmisję na drodze postępowania sądowego.

Rozdział 6.

Sposób i zasady zarządzania lokalami i budynkami wchodzącymi w skład mieszkaniowego zasobu Gminy

§ 16. 1. Gmina gospodaruje swoim zasobem wynajmując lokale mieszkańcom posiadającym stałe zameldowanie i zamieszkującym faktycznie na terenie Gminy co najmniej przez okres ostatnich 5 lat.

2. Lokale stanowiące mieszkaniowy zasób mogą być wynajmowane tylko na czas nieoznaczony lub oznaczony.

3. W chwili obecnej, Gmina realizuje swoje obowiązki w zakresie zarządzania zasobem poprzez własną jednostkę budżetową.

§ 17. Aktualnie obowiązujące przepisy określają obowiązki dotyczące wynajmującego i najemcy w zakresie utrzymania lokalu w odpowiednim stanie technicznym.

§ 18. W kolejnych latach nie przewiduje się zmiany w sposobie zagospodarowania zasobem.

Rozdział 7.

Zródła finansowania gospodarki mieszkaniowej w kolejnych latach

§ 19. Podstawowym źródłem utrzymania zasobu jest opłata wnoszona przez najemców za najem.

§ 20. Jako źródła finansowania gospodarki mieszkaniowej uznaje się:

- 1) wpływy z czynszów za lokale mieszkalne,
- 2) dofinansowanie przedsięwzięć z dochodów własnych Urzędu Gminy,

- 3) ewentualne wpływy za lokale użytkowe,
- 4) środki unijne,
- 5) inne środki.

§ 21. Z uwagi na brak środków finansowych w budżecie Gminy Darłowo wysokość wydatków planowana jest w ten sposób, że planuje się wydatki jedynie na remonty lokali gminnych.

§ 22. 1. 1. Do rozważenia jest problem zwiększenia skuteczności windykacji zadłużenia najemców. Nadmiernie liberalna polityka Państwa wobec dłużników nie wpłynie pozytywnie na istotne zmniejszenie się zadłużenia najemców, głównie dlatego, że brak jest lokali socjalnych, do których nierzetelni najemcy mogliby być wyeksmitowani.

Trudna sytuacja materialna zadłużonych najemców powoduje, że składają oni wnioski o umorzenie zaległości z tytułu czynszu i opłat eksploatacyjnych. Należałoby przyjąć zasadę, że zadłużony najemca lokalu może uzyskać ulgę z tytułu zadłużenia (całkowite lub częściowe umorzenie długu lub jego rozłożenie na raty) jeśli wyrazi zgodę na zamianę lokalu na lokal socjalny lub na lokal o gorszym standardzie, mniejszy itp. Ponadto należy rozpocząć w najbliższym czasie budowę lokali socjalnych.

2. Pozyskane pieniądze ze sprzedaży lokali mieszkalnych przeznaczyć na:

- 1) remonty zasobu,
- 2) docieplenie budynków,
- 3) budowę budynków,
- 4) budowę/ kupno budynków socjalnych.

Rozdział 8. Wysokości wydatków w kolejnych latach


§ 23. Wysokość wydatków utrzymania zasobów lokali komunalnych w poszczególnych latach przedstawia się następująco:

Lp.	Cel wydatków	Rodzaj	2017 r.	2018 r.	2019 r.	2020 r.	2021 r.
1	Remonty i modernizacja	Budynki komunalne	50.000,00 zł	60.000,00 zł	60.000,00 zł	60.000,00 zł	60.000,00 zł
		Budynki współwłasności	25.000,00 zł	20.000,00 zł	20.000,00 zł	20.000,00 zł	20.000,00 zł
2	Koszty bieżącej eksploatacji	Budynki komunalne	10.000,00 zł	15.000,00 zł	15.000,00 zł	15.000,00 zł	15.000,00 zł
		Budynki współwłasności	5.000,00 zł	10.000,00 zł	10.000,00 zł	10.000,00 zł	10.000,00 zł
RAZEM			90.000,00 zł	95.000,00 zł	95.000,00 zł	95.000,00 zł	95.000,00 zł

Rozdział 9. Opisy innych działań mających na celu poprawę wykorzystania i racjonalizację gospodarowania mieszkaniowym zasobem Gminy

§ 23. W zakresie poprawy wykorzystania i racjonalnego gospodarowania lokalami mieszkalnymi wchodzących w skład mieszkaniowego zasobu Gminy zakłada się:

1. kontynuowanie sprzedaży lokali mieszkalnych w ilości określonej w rozdziale 4
2. budowę nowych obiektów, wykup lub nieodpłatne przejęcie od Skarbu Państwa, komunalizację mieszkań znajdujących się w zasobie Skarbu Państwa oraz adaptację pomieszczeń niemieszkalnych.
3. uzyskanie środków finansowych z budżetu państwa oraz środków własnych celem sfinalizowania potrzeb w zakresie rewitalizacji mieszkaniowego zasobu gminy oraz budowę budynków komunalnych.



DRUK NR 16/2017xxxIII

Zaopiniowano pod względem formalno - prawnym

data 16.03.2017

podpis

Uchwała Nr2017
Rady Gminy Darłowo
Z dnia 2017 r

RADCA PRAWNY
Manusz Niegda
Manusz Niegda

w sprawie zaciągnięcia kredytu długoterminowego na spłatę wcześniej zaciągniętych kredytów i pożyczek.

Na podstawie art.18 ust. 2 pkt 9 lit c i art. 58 ustawy z dnia 8 marca 1990 roku o samorządzie gminnym (Dz.U. 2016 r , poz.446 , poz.1579,1948) oraz art.89 ust.1pkt 3 ustawy z dnia 27 sierpnia 2009 r o finansach publicznych(Dz.U. z 2016 r. poz.1870,1984.2260 , z 2017 r. poz. 60,191) Rada Gminy Darłowo uchwała , co następuje:

§ 1.

1. Postanawia się zaciągnąć kredyt długoterminowy do kwoty 2 606 224,00 zł (słownie :dwa miliony sześćset sześć tysięcy dwieście dwadzieścia cztery zł 00/100) na okres 5 lat z okresem spłaty od 01 stycznia 2018 roku do 31 grudnia 2022 roku.
2. Kredyt przeznacza się na spłatę wcześniej zaciągniętych kredytów i pożyczek.

§ 2.

Zabezpieczeniem kredytu długoterminowego będzie weksel In blanco wraz z deklaracją wekslową do wysokości spłat kredytu i odsetek.

§ 3.

Spłata kredytu o którym mowa w § 1 wraz z odsetkami następować będzie z dochodów własnych gminy .

§ 4.

Wykonanie uchwały powierza się Wójtowi Gminy .

§ 5.


Uchwała wchodzi w życie z dniem podjęcia.

WOJT GMINY DARŁOWO
mgr inż. Radosław Głazewski


Uzasadnienie

Wystąpiła konieczność zaciągnięcia kredytu na spłatę wcześniej zaciągniętego zadłużenia, ponieważ Na 2017 ok wystąpiło wiele zadań i zaplanowano budżet zrównoważony czyli dochody są równe z wydatkami i w celu zbilansowania budżetu należy przedstawić również rozchody na pokrycie spłaty zadłużenia w 2017 roku.

Spłata rat kredytów i pożyczek na 2017 rok wynosi 2 606 224,00 zł.



WÓJT GMINY DARŁOWO
mgr inż. Radosław Głazewski



DRUK NR 17/2017XXXIII

Zaopiniowano pod względem formalno-prawnym
data 16.03.2017
podpis
RADCA PRAWNY
Niew
Mariusz Niewogoda

w sprawie zmian w budżecie Gminy Darłowo na 2017 rok

Na podstawie art. 18 ust. 2 pkt 4 ustawy z dnia 8 marca 1990 r. o samorządzie gminnym (tekst jednolity : Dz. U. z 2016 r. , poz. 446,1579,1948); oraz art. 211 ust.4 i art. 212 ustawy z dnia 27 sierpnia 2009 r. o finansach publicznych (Dz. U. z 2016 r poz. 1870,1984,2260 , z 2017 r. poz. 60,191), po wysłuchaniu Komisji Gospodarki Gminnej Finansów i Budżetu – Rada Gminy Darłowo uchwala co następuje :

§ 1.

1. Zwiększyć dochody Gminy Darłowo o kwotę	571 000,00 zł
- Dz. 750 , rozdz. 75023 § 0970	316 000,00 zł
Z tytułu zwrotu podatku VAT , oraz dochodów różnych	
- Dz. 852 , rozdz. 85203 § 0830	35 000,00 zł
Z tytułu odpłatności za przebywanie w Dziennym Domu SENIOR WIGOR	
-Dz. 900 , rozdz. 90001 § 0970	100 000,00 zł
Z tytułu dochodów różnych	
-Dz. 900 , rozdz. 90019 § 0690	120 000,00 zł
Z tytułu wycinki drzew	

§ 2.

1. Dokonać zwiększenia wydatków w budżecie Gminy Darłowo na 2017 rok zgodnie z załącznikiem Nr 1 do niniejszej uchwały.

2. Dokonać przeniesienia wydatków w budżecie Gminy Darłowo na 2017 rok zgodnie z załącznikiem Nr 2 do niniejszej uchwały.

§ 3.

Budżet po dokonanych zmianach zamyka się następującymi kwotami :

1) Dochody	50 731 530,78 zł
*dochody bieżące 48 716 797,13 zł	
*dochody majątkowe 2 014 733,65 zł	
2) Wydatki	50 731 530,78 zł
*wydatki bieżące 41 215 937,47 zł	
*wydatki majątkowe 9 515 593,31 zł	
3) deficyt/nadwyżka w kwocie	0,00 zł

§ 4.

Wykonanie uchwały powierza się Wójtowi Gminy Darłowo.

§ 5.

Uchwała wchodzi w życie z dniem podjęcia i podlega ogłoszeniu w Dzienniku Urzędowym Województwa Zachodniopomorskiego.

WÓJT GMINY DARŁOWO
mgr inż. Radosław Głazewski

Załącznik Nr1
do Uchwały Nr2017
Rady Gminy Darłowo
z dnia 27 marca 2017 r

Zwiększenie wydatków

Dz.	Rozdz.	§	Treść	Zwiększenia
600			Transport i łączność	166 000,00
	60016		<i>Drogi gminne publiczne</i>	166 000,00
		4270	Zakup usług remontowych	120 000,00
		6050	Wydatki inwestycyjne jst	46 000,00
630			Turystyka	100 000,00
	63003		<i>Zadania w zakresie upowszechniania turystyki</i>	100 000,00
		4300	Zakup usług pozostałych	100 000,00
700			Gospodarka mieszkaniowa	90 000,00
	70005		<i>Gospodarka gruntami i nieruchomościami</i>	90 000,00
		4270	Zakup usług remontowych	90 000,00
750			Administracja publiczna	10 000,00
	75023		<i>Urzędy gmin</i>	10 000,00
		4430	Różne opłaty i składki	10 000,00
852			Pomoc społeczna	35 000,00
	85203		<i>Ośrodki wsparcia</i>	35 000,00
		6050	Wydatki inwestycyjne jst	35 000,00
900			Gospodarka komunalna i ochrona środowiska	100 000,00
	90001		<i>Gospodarka ściekowa i ochrona wód</i>	100 000,00
		4300	Zakup usług pozostałych	100 000,00
921			Kultura i ochrona dziedzictwa narodowego	50 000,00
	92109		<i>Domy i ośrodki kultury, świetlice i kluby</i>	40 000,00
		6050	Wydatki inwestycyjne jst	40 000,00
	92195		<i>Pozostała działalność</i>	10 000,00
		6050	Wydatki inwestycyjne jst	10 000,00
926			Kultura fizyczna	20 000,00
	92695		<i>Pozostała działalność</i>	20 000,00
		6050	Wydatki inwestycyjne jst	20 000,00
			OGÓŁEM	571 000,00

WOJCI GMINY DARŁOWO

mgr inż. Rafałław Grześewski

Załącznik Nr2
do Uchwały Nr.....2017
Rady Gminy Darłowo
z dnia 27 marca 2017 r

Przeniesienia wydatków

Dział	rozdział	§	Treść	Zmniejszenia	Zwiększenia
600			Transport i łączność	160 000,00	160 000,00
	60016		<i>Drogi publiczne gminne</i>	160 000,00	160 000,00
		6050	Wydatki inwestycyjne jst	160 000,00	
		6300	Dotacja celowa na pomoc finansową udzieloną między jst na dofinansowanie własnych zadań inwestycyjnych i zakupów inwestycyjnych		160 000,00
852			Pomoc społeczna	4 428,00	4 428,00
	85203		<i>Ośrodki wsparcia</i>	4 428,00	4 428,00
		4210	Zakup materiałów i wyposażenia	4 428,00	
		6050	Wydatki inwestycyjne jst		4 428,00
921			Kultura i ochrona dziedzictwa narodowego	1 500,00	1 500,00
	92109		<i>Domy i ośrodki kultury, świetlice i kluby</i>	1 000,00	
		4210	Zakup materiałów i wyposażenia	1 000,00	
	92195		<i>Pozostała działalność</i>	500,00	1 500,00
		4210	Zakup materiałów i wyposażenia (soleckie)	500,00	
		6050	Wydatki inwestycyjne jst		1 500,00
			OGÓŁEM	165 928,00	165 928,00


WOJCI GMINY DARŁOWO
mgr inż. Radosław Głazewski

Uzasadnienie do projektu Uchwały w sprawie zmian w budżecie Gminy Darłowo na 2017 rok

Proponuje się

I. Zwiększyć dochody Gminy Darłowo o kwotę 571 000,00 zł

z tytułu

1. Zwrotu podatku VAT za lata ubiegłe (2012rok) 306 000,00 zł
2. Odpłatności za przebywanie w Dziennym Domu „SENIOR-WIGOR” 35 000,00 zł
3. Dochodów różnych 110 000,00 zł
4. Wycinki drzew (Jednostka Wojskowa) 120 000,00 zł

II. Zwiększyć wydatki Gminy Darłowo o kwotę 571 000,00 zł


Z tytułu

1. Przebudowy drogi gminnej 150026Z w miejscowości Krupy 46 000,00 zł
W wyniku przetargu najkorzystniejsza oferta na wykonanie w/w zadania opiewała na kwotę 1 470 891,56 zł w budżecie mieliśmy zapewnione środki w wysokości 1 464 733,65 zł (brak 6 000,00 zł). Ponadto należy zapewnić środki na nadzór inwestorski w wysokości 30 000,00 zł oraz na zakup wiat przystankowych 10 000,00 zł,
2. Remonty dróg gminnych 120 000,00 zł
3. Operat uzdrowiskowy uzdrowiska Dąbki 100 000,00 zł,
4. Remont budynków zasobu gminnego 90 000,00 zł,
5. Dochodów różnych 10 000,00 zł
6. Budowę wiaty przy Domu Dziennym „SENIOR -WIGOR” w Wiekowie 35 000,00 zł
(Zwiększamy środki za odpłatność korzystających z domu dziennego)
7. Dochodów różnych 100 000,00 zł (zwroty za media, transformatory)
8. Budowa świetlicy w Rusku 40 000,00 zł
9. Zagospodarowanie terenu rekreacyjnego (działka 139 i 140) obręb Kopań 10 000,00 zł
(13 407,00 zł zaplanowało sołectwo w ramach funduszu sołeckiego)
10. Modernizacja boiska sportowego w miejscowości Jeżyczki 20 000,00 zł.

III. Dokonać przeniesienia wydatków

1. Sołectwo Palczewice dokonuje przeniesienia wydatków z zadań :
Siłownia zewnętrzna zakup i montaż zmniejszyć o 1 000,00 zł
Aktywizacji mieszkańców sołectwa o kwotę 500,00 zł
Stołu do gry w piłkarzyki o kwotę 1 000,00 zł
Z przeznaczeniem na „Ułożenie kostki polbrukowej pod wiatą” 2 500,00 zł
2. W związku z podpisanym porozumieniem na Przebudowę ulicy Dąbrowskiego w mieście Darłowo będącej własnością Gminy Miasto Darłowo dokonujemy przeniesienia na paragrafach , ponieważ będzie to w formie udzielonej dotacji kwotę wstępnie ustaloną i zapewnioną w budżecie na 2017 rok 160 000,00 zł.
3. W związku z montażem urządzeń do ochrony budynku Dzienny Dom „SENIOR WIGOR” dokonuje się przeniesienia z wydatków bieżących na inwestycyjny kwotę 4 428,00 zł

WOJCI GMINY DARŁOWO
mgr inż. Rafał Jan Dąbrowski





DRUK NR 18/2017XXXIII

dr Maciej Jabłoński
radca prawny

Uchwała Nr
Rady Gminy Darłowo z dnia

w sprawie zmiany miejscowego planu zagospodarowania przestrzennego Gminy Darłowo

Na podstawie art. 18 ust. 2 pkt 5 ustawy z dnia 8 marca 1990 r. o samorządzie gminnym (Dz. U. z 2016 r., poz. 446, 1579, 1948) oraz art. 20 ust. 1 i art. 27 ustawy z dnia 27 marca 2003 r. o planowaniu i zagospodarowaniu przestrzennym (Dz. U. z 2016 r., poz. 778, 904, 961, 1250, 1579), Rada Gminy Darłowo uchwała, co następuje:

Rozdział I

Zakres obowiązywania planu

§ 1.

Zgodnie z uchwałą nr XIV/192/2008 Rady Gminy Darłowo z dnia 25 stycznia 2008 r. w sprawie przystąpienia do sporządzenia zmiany miejscowego planu zagospodarowania przestrzennego gminy Darłowo, zmienioną uchwałą nr IX.75.2015 Rady Gminy Darłowo z dnia 12 czerwca 2015 roku oraz po stwierdzeniu zgodności ze studium uwarunkowań i kierunków zagospodarowania przestrzennego gminy Darłowo przyjętym uchwałą Nr XXXVII/503/2010 Rady Gminy Darłowo z dnia 10 listopada 2010 r. uchwała się zmianę miejscowego planu zagospodarowania przestrzennego gminy Darłowo dla obszaru obrębów Bobolin, Bukowo Morskie, Dąbki, Porzecze, Żukowo Morskie obejmującą obszar strefy „A” ochrony uzdrowiskowej uzdrowiska Dąbki, zwany dalej „planem”.

§ 2.

1. Obszar planu określony został na rysunku planu granicą obszaru objętego planem.
2. Integralne części uchwały stanowią:
 - 1) rysunek planu składający się z 10 arkuszy ponumerowanych od A1 do A10, opracowanych w skali 1:2000 stanowiący załącznik graficzny nr 1,
 - 2) rozstrzygnięcie sposobu rozpatrzenia uwag do projektu planu, jako załącznik nr 2,
 - 3) rozstrzygnięcie sposobu realizacji inwestycji z zakresu infrastruktury technicznej, które należą do zadań własnych gminy oraz zasadach ich finansowania, zgodnie z przepisami o finansach publicznych, jako załącznik nr 3.

§ 3.

1. Następujące oznaczenia graficzne na rysunku planu są ustaleniami planu:
 - 1) granica planu;
 - 2) linie rozgraniczające tereny o różnych przeznaczeniu lub różnych zasadach zagospodarowania;
 - 3) nieprzekraczalne linie zabudowy;
 - 4) obowiązujące linie zabudowy;
 - 5) obiekty będące w gminnej ewidencji zabytków;
 - 6) obiekty będące w wojewódzkiej ewidencji zabytków
 - 7) trasa rowerowa o znaczeniu międzynarodowym;
 - 8) szlaki piesze i rowerowe;
 - 9) drogi krajobrazowe;
 - 10) urządzenia wodne – studnie do zachowania.
2. Następujące oznaczenia graficzne na rysunku planu są oznaczeniami o charakterze informacyjnym i oznaczeniami wskazującymi stan prawny wynikający z przepisów odrębnych:
 - 1) obszar, na którym prawdopodobieństwo wystąpienia powodzi jest średnie i wynosi raz na 100 lat, obszar szczególnego zagrożenia powodzią;
 - 2) obszar narażony na niebezpieczeństwo powodzi;
 - 3) granica strefy ochronnej obiektów lotniskowych I;
 - 4) granica strefy ochronnej obiektów lotniskowych II;
 - 5) granica strefy ochronnej drogi startu i lądowania;
 - 6) granica nadbrzeżnego pasa technicznego;
 - 7) granica Obszaru Chronionego Krajobrazu „Koszaliński Pas Nadmorski”;
 - 8) obszar Natura 2000 – PLH 320041;
 - 9) tereny dróg publicznych poza granicami planu wynikające z obowiązującego miejscowego planu.
3. Wszelkie użyte w tekście nazwy ulic i inne nazwy własne oraz numery adresowe nie są ustaleniami planu i mają charakter informacyjny.

Rozdział II

Wyjaśnienie pojęć użytych w planie

§ 4.

1. Ilekroć w niniejszej uchwale jest mowa o:

- 1) **budynku w zabudowie szeregowej** – należy przez to rozumieć budynek, w którym dwie ściany zewnętrzne przylegają do sąsiednich budynków, a dwie stanowią przednią i tylną elewację, w przypadku skrajnego budynku w zabudowie szeregowej jedna ściana zewnętrzna przylega do sąsiedniego budynku, a pozostałe stanowią elewacje;
- 2) **kondygnacji nadziemnej** – rozumie się przez to kondygnację, której nie mniej niż połowa wysokości w świetle, co najmniej z jednej strony budynku, znajduje się powyżej poziomu projektowanego lub urządzonego terenu, a także każdą usytuowaną nad nią kondygnację. Do kondygnacji nadziemnej zalicza się również kondygnację w poddaszu użytkowym;
- 3) **nieprzekraczalnej linii zabudowy** – należy przez to rozumieć linię wyznaczoną na rysunku planu, poza którą nie wolno wyprowadzać płaszczyzny elewacji noworealizowanych budynków;
- 4) **obowiązującej linii zabudowy** – należy przez to rozumieć linię, przy której należy sytuować co najmniej 60% długości frontowych ścian zewnętrznych budynków, za wyjątkiem takich elementów architektonicznych, jak schody zewnętrzne, pochylnie, balkony, wykusze, gzymsy, okapy dachu oraz innych detali wystroju architektonicznego, które mogą być usytuowane poza nią, na odległość do 1,0 m dla okapów i gzymsów oraz 1,5 dla pozostałych elementów; bez prawa przekraczania linii rozgraniczających;
- 5) **powierzchni zabudowanej** – należy przez to rozumieć powierzchnię zabudowaną działki stanowiącą sumę powierzchni zabudowy wszystkich budynków na działce oraz powierzchni pokrytych nawierzchnią utwardzoną nieprzepuszczalną (tarasy, place, parkingi, wjazdy, dojścia, dojazdy itp.);
- 6) **teren** – należy przez to rozumieć teren funkcjonalny dla którego obowiązują ustalenia planu, wyznaczony liniami rozgraniczającymi, oraz określony symbolem słowno - literowym zgodnie z rysunkiem planu;
- 7) **usługach** – należy przez to rozumieć zabudowę i zagospodarowanie, które w całości lub części służą do działalności, której celem jest zaspokajanie potrzeb ludności, a nie wytwarzanie bezpośrednio metodami przemysłowymi dóbr materialnych;
- 8) **zabudowie zwartej** – należy przez to rozumieć sposób intensywnej zabudowy, w której realizowane na poszczególnych działkach budynki stykają się ścianami lub mają wspólne ściany (zabudowa szeregowa, bliźniacza, atrialna), występują w grupach budynków stanowiących powtarzalny element zabudowy (zabudowa grupowa) lub wypełniają całą szerokość działki (obowiązuje sytuowanie ścian na granicy działki);
- 9) **zabudowie apartamentowej** – budynki zamieszkania zbiorowego wyposażone w pokoje z łazienką i kuchnią bądź aneksem kuchennym, przeznaczone wyłącznie na funkcje turystyczne;
- 10) **zieleni parkowej** - rozumie się przez to zespoły roślinności służące celom wypoczynku, zdrowia, celom dydaktyczno - wychowawczym i estetycznym, a w szczególności: parki, zieleńce, zieleń na placach, ulicach, zieleń izolacyjną.

2. Pojęcia i określenia użyte w uchwale, a nie zdefiniowane w niniejszym paragrafie należy rozumieć zgodnie z ogólnie obowiązującymi przepisami.

Rozdział III

Ustalenia dotyczące przeznaczenia terenów

§ 5.

Ustala się podział obszaru planu na tereny funkcjonalne określone na rysunku planu liniami rozgraniczającymi tereny o różnym przeznaczeniu lub różnych zasadach zagospodarowania i następującymi oznaczeniami literowymi z numerem wyróżniającym:

- 1) UT od 1 do 33 – tereny zabudowy usługowej turystyki (ośrodków wypoczynkowych, sanatori, pensjonatów);
- 2) UH od 1 do 6 – tereny zabudowy usługowej handlu i gastronomii;
- 3) UO1 – teren usług oświaty;
- 4) UP od 1 do 6 – tereny usług publicznych;
- 5) UZ od 1 do 7 – tereny usług zdrowia
- 6) ZW 1 – tereny usług kultury religijnej;
- 7) PM 1 – teren przystani morskiej w Dąbkach;
- 8) RZ od 1 do 4 – tereny rolnicze, łąk, nieużytków z zakazem zabudowy;
- 9) PL od 1 do 4 – plaże i wydmy;
- 10) ZP od 1 do 2 – tereny zieleni urządzonej;
- 11) ZL od 1 do 6 – lasy;

- 12) ZLo od 1 do 22 – lasy ochronne pasa technicznego;
- 13) ZN1 – teren zieleni naturalnej
- 14) E od 1 do 3 – tereny infrastruktury technicznej – elektroenergetyka;
- 15) Kp 1 – tereny infrastruktury technicznej – przepompownie ścieków;
- 16) W od 1 do 3 – teren infrastruktury technicznej – ujęcie wody;
- 17) WS od 1 do 3 – tereny wód powierzchniowych śródlądowych;
- 18) KD-G 1 – teren drogi publicznej klasy drogi głównej;
- 19) KD-L od 1 do 3 – tereny dróg publicznych klasy drogi lokalnej;
- 20) KD-D od 1 do 15 – tereny dróg publicznych klasy drogi dojazdowej;
- 21) KD-CP od 1 do 4 – tereny publicznych ciągów pieszo - jezdnych;
- 22) Kz od 1 do 6 – zejścia i zjazdy na plażę;
- 23) KDW od 1 do 8 – tereny dróg wewnętrznych .

§ 6.

1. Wyznacza się jako tereny przeznaczone do realizacji celów i usług publicznych:

- 1) tereny oznaczone symbolami przeznaczenia UO 1, jako tereny przeznaczone do utrzymania i realizacji publicznych: szkół, przedszkoli;
- 2) tereny oznaczone symbolami przeznaczenia ZP od 1 do 2, UP 2 i UP 3, jako tereny przeznaczone do utrzymania i realizacji zieleni publicznej, skwerów wraz z małą architekturą;
- 3) tereny oznaczone symbolami przeznaczenia WS od 1 do 3 jako tereny śródlądowych wód powierzchniowych i przeznaczone do utrzymania i regulacji zbiorników i innych urządzeń wodnych oraz urządzeń melioracji wodnych;
- 4) teren oznaczony symbolem przeznaczenia UP 4 jako teren przeznaczony do utrzymania i realizacji publicznych obiektów: poczta;
- 5) tereny oznaczone symbolem przeznaczenia UP 1, UP 5 , UP 6 jako tereny przeznaczone na realizację i utrzymanie usług publicznych związanych z administracją morską;
- 6) tereny oznaczone symbolami przeznaczenia: KD-G 1, KD-L od 1 do 3, KD-D od 1 do 15, KD-CP od 1 do 4, Kz od 1 do 6 jako tereny przeznaczone do utrzymania i realizacji dróg publicznych, ciągów pieszo - jezdnych oraz obiektów i urządzeń transportu publicznego;

2. Wszelkie obiekty i urządzenia służące celom bądź usługom publicznym, niezbędne dla prawidłowego funkcjonowania i obsługi podstawowego przeznaczenia na terenach funkcjonalnych, w szczególności: obiekty obrony cywilnej, ratownictwa, bezpieczeństwa państwa, urządzenia wodne i melioracji, elementy infrastruktury technicznej, publicznej infrastruktury telekomunikacyjnej można realizować na każdym terenie funkcjonalnym w sposób zgodny z przepisami odrębnymi i zasadami współzycia społecznego, o ile ustalenia szczegółowe dla terenów funkcjonalnych nie stanowią inaczej.

Rozdział IV

Ustalenia dotyczące zasad ochrony i kształtowania ładu przestrzennego oraz wymagań wynikających z potrzeb kształtowania przestrzeni publicznych

§ 7.

1. Wyznacza się linie rozgraniczające tereny o różnym przeznaczeniu lub różnych zasadach zagospodarowania określone na rysunku planu.
2. Wyznacza się obowiązujące linie zabudowy określone na rysunku planu.
3. Wyznacza się nieprzekraczalne linie zabudowy określone na rysunku planu.
4. Na terenach funkcjonalnych, gdzie nie wyznaczono nieprzekraczalnych linii zabudowy, zabudowę należy lokalizować zgodnie z przepisami odrębnymi i w nawiązaniu do istniejącego zagospodarowania terenów bezpośrednio przyległych dostępnych z tej samej drogi.
5. Obowiązuje realizacja nowej zabudowy zgodnej z przeznaczeniem terenu, rozbudowa oraz nadbudowa obiektów istniejących z uwzględnieniem linii zabudowy określonych na rysunku planu oraz z zachowaniem przepisów odrębnych.

§ 8.

1. Dopuszcza się utrzymanie istniejących obiektów zgodnych z przeznaczeniem terenu lub przy dostosowaniu ich funkcji do przeznaczenia terenu, także usytuowanych całkowicie lub częściowo poza liniami zabudowy, z możliwością dokonywania ich przebudowy i remontów;
2. Obowiązuje rozbiórka obiektów lub części obiektów budowlanych znajdujących się w liniach rozgraniczających układu drogowego; do czasu realizacji rozbudowy układu drogowego dopuszcza się ich użytkowanie na dotychczasowych zasadach.

§ 9.

Ustala się następujące zasady obsługi komunikacyjnej:

- 1) obowiązuje dojazd do działek budowlanych z przyległych dróg publicznych lub dróg wewnętrznych wyznaczonych w planie z zastrzeżeniem ustaleń pkt 2);
- 2) dopuszcza się dojazd lub dostęp do działki budowlanej poprzez wydzielenie drogi wewnętrznej, wyznaczonej w wyniku podziałów geodezyjnych, z zachowaniem interesu stron.

§ 10.

Ustala się wymóg zachowania minimalnych odległości nowoprojektowanych budynków od istniejących napowietrznych linii energetycznych:

- 1) 7,5 metrów od linii średniego napięcia;
- 2) 14,5 metrów od linii wysokiego napięcia 110 kV;
- 3) 26,0 metrów od linii wysokiego napięcia 220 kV;
- 4) 33,0 metrów od linii wysokiego napięcia 400 kV.

§ 11.

Ustala się zakaz tymczasowego zagospodarowania, urządzania i użytkowania terenów za wyjątkiem przypadków określonych w planie.

§ 12.

1. Zakazuje się realizacji ogrodzeń pełnych lub z prefabrykatów betonowych od strony dróg publicznych i ciągów pieszo-jezdnych wyznaczonych w planie.
2. Ustala się od strony dróg publicznych w planie obowiązek realizacji ogrodzeń ażurowych z prześwitami na minimalnie 75% powierzchni.
3. Ustala się maksymalną wysokość ogrodzenia na 160 cm.

§ 13.

Ustala się zakaz lokalizacji nowych obiektów o charakterze tymczasowym, w tym blaszanych kiosków, straganów, kontenerów, garaży, za wyjątkiem miejsc do tego wyznaczonych.

§ 14.

Ustala się następujące zasady sytuowania i rozmieszczania reklam:

- 1) zakazuje się lokalizowania reklam w formie wolnostojących urządzeń trwale związanych z gruntem w odległości mniejszej niż 3 m od krawędzi jezdni;
- 2) zakazuje się lokalizowania w liniach rozgraniczających terenów dróg publicznych, reklam w formie wolnostojących urządzeń trwale związanych z gruntem o wysokości większej niż 3 m;
- 3) zakazuje się lokalizowania reklam w formie wolnostojących urządzeń trwale związanych z gruntem o wysokości większej niż dopuszczalna wysokość zabudowy dla danego terenu funkcjonalnego;
- 4) zakazuje się umieszczania na elewacjach budynków reklam w formie stałych tablic i stałych urządzeń reklamowych, jeśli ich powierzchnia ma więcej niż 0.5 m² lub miejsce na reklamę nie zostało wyznaczone w projekcie budowlanym budynku;
- 5) zakazuje się umieszczania reklam na elewacjach budynków w sposób zmieniający lub zakrywający elementy wystroju architektonicznego, w tym w szczególności: kolumny, pilastry, obramowania portali i okien, balustrady, gzymsy i zwieńczenia, płyciny i kompozycje sztukatorskie, połacie dachowe;
- 6) dopuszcza się lokalizację reklam i znaków informacyjno plastycznych o powierzchni nie większej niż 0,2 m² - w powiązaniu z elementami małej architektury.

§ 15.

1. Obowiązuje utrzymanie i użytkowanie historycznie utrwalonych po 1945 r. nazw własnych miejscowości, jezior, rzek, strumieni, wzgórz i innych charakterystycznych obiektów topograficznych.
2. Zabrania się stosowania nazw dla nowych osiedli, zespołów zabudowy turystycznej wypoczynkowej i obiektów turystycznych z użyciem słownictwa obcego pochodzenia, nie nawiązującego do nazewnictwa związanego z tradycją miejsca.

Rozdział V

Ustalenia dotyczące zasad ochrony środowiska, przyrody i zdrowia ludzi.

§ 16.

Wskazuje się granice Obszaru Chronionego Krajobrazu „Koszaliński Pas Nadmorski”, dla którego obowiązują zasady zagospodarowania i zabudowy zgodne z przepisami odrębnymi;

§17.

Wskazuje się lasy ochronne, dla których obowiązują zasady zagospodarowania zgodne z przepisami odrębnymi.

§ 18.

Wskazuje się obszar specjalnej ochrony siedlisk Natura 2000 - „Jezioro Bukowo” PLH 320041, dla którego obowiązują zasady zagospodarowania i zabudowy zgodne z przepisami odrębnymi. W szczególności:

- 1) zabrania się podejmowania działań mogących w istotny sposób pogorszyć stan siedlisk przyrodniczych oraz siedlisk gatunków roślin i zwierząt, a także w istotny sposób wpłynąć negatywnie na gatunki, dla których ochrony został wyznaczony obszar Natura 2000;
- 2) nakazuje się, w razie lokalizacji inwestycji o potencjalnie negatywnym wpływie na siedliska lub gatunki chronione w obrębie obszaru Natura 2000, uzyskania zezwolenia na podjęcie takiej inwestycji, udzielanego w trybie przepisów odrębnych oraz wykonania kompensacji przyrodniczej niezbędnej do zapewnienia spójności i właściwego funkcjonowania sieci obszarów Natura 2000;

§ 19.

1. Wyznacza się w obrębie opracowania teren zieleni naturalnej, oznaczony symbolem ZN1.
2. Na terenie oznaczonym symbolem ZN 1 obowiązuje, w przypadku wprowadzania nasadzeń, stosowanie gatunków rodzimych drzew i krzewów, zgodnych z siedliskiem.

§ 20.

Ustala się ochronę występujących na obszarze planu siedlisk przyrodniczych oraz stanowisk grzybów, roślin i zwierząt, podlegających ochronie na podstawie obowiązujących przepisów krajowych i międzynarodowych.

§ 21.

1. Na terenie objętym planem znajdują się obszary szczególnego zagrożenia powodzią tj. pas techniczny i obszar, na którym prawdopodobieństwo wystąpienia powodzi jest średnie i wynosi raz na 100 lat. Na obszarach tych obowiązują:
 - 1) ograniczenia i zakazy wynikające z przepisów odrębnych;
 - 2) dla nowo powstałych budynków ustala się:
 - a) stosowanie materiałów odpornych na działanie wody do wysokości co najmniej 0,5 m n.p.t.;
 - b) minimalną rzędną poziomu parteru; 1,0 m n.p.t.;
 - c) zaizolowanie przeciwwodne płyty posadzkowej/płyty fundamentowej (jeśli zastosowano) oraz zabezpieczenie przed rozmyciem podłoża;
 - 3) zakaz realizacji kondygnacji podziemnych;
 - 4) zakaz odprowadzania ścieków do zbiorników bezodpływowych .
2. Na rysunku planu wskazuje się obszary narażone na niebezpieczeństwo powodzi, które nie mają statusu obszaru szczególnego zagrożenia powodzią.

§ 22.

1. Na obszarze opracowania występuje pomniki przyrody:

jesion wyniosły na dz. nr 279/4, obręb Dąbki;
2. Dla pomnika przyrody wymienionego w ust. 1 ustala się strefę ochronną 15.0 m od pnia drzewa i ustala się bezwzględny zakaz nowej zabudowy w tej strefie.

§ 23.

W celu ochrony środowiska przed hałasem i wibracjami ustala się zasadę ograniczania uciążliwości, w szczególności akustycznych, pochodzących ze źródeł hałasu o natężeniu ponadnormatywnym, pochodzących z wibracji, związanych z

promieniowaniem itp., głównie na obszarach zamieszkałych, poprzez zabezpieczenia techniczne lub zmianę technologii i urządzeń.

§ 24.

1. Wskazuje się granice strefy ochronnej obiektów lotniskowych I na rysunku planu.
2. W granicach o których mowa w ust. 1 zakazuje się lokalizowania budynków i budowli wyniesionych powyżej 47m.n.p.m.

§ 25.

1. Wskazuje się granice strefy ochronnej obiektów lotniskowych II na rysunku planu.
2. W granicach o których mowa w ust. 1 zakazuje się lokalizowania budynków i budowli wyniesionych powyżej 122m.n.p.m.

§ 26.

1. Wskazuje się granice strefy ochronnej drogi startu i lądowania na rysunku planu.
2. W granicach o których mowa w ust. 1 zakazuje się lokalizowania zabudowy mieszkaniowej.

§ 27.

W celu ochrony środowiska, prawidłowego gospodarowania zasobami przyrody oraz zachowania zdrowia i bezpieczeństwa ludzi, ustala się zasadę ograniczenia szkodliwego oddziaływania na środowisko do terenu działki budowlanej, na jakiej jest wytwarzane i do której jednostka organizacyjna je wytwarzająca, posiada tytuł prawny.

§ 28.

Ustala się obowiązek ochrony przed hałasem i zapewnienie standardu akustycznego dla terenów, w rozumieniu ustawy Prawo ochrony środowiska, poprzez wskazanie terenów, które należy traktować jako;

1. „Budynki związane ze stałym lub czasowym pobytem dzieci i młodzieży” - teren oznaczony na rysunku planu symbolem „UO1”
2. Przeznaczone na „cele uzdrowiskowe” – tereny oznaczone na rysunku planu symbolem UZ od 1 do 7

Rozdział VI

Ustalenia dotyczące zasad ochrony dziedzictwa kulturowego i zabytków oraz dóbr kultury współczesnej.

§ 29.

1. Na terenie objętym planem znajdują się następujące zabytki nieruchome, znajdujące się w wojewódzkiej ewidencji zabytków, chronione ustaleniami niniejszego planu:

- 1) dom, Dąbki, ul. Sztormowa 4
- 2) dom, Dąbki, ul. Handlowa 14
- 3) dom, Dąbki, stodoła, ul. Wydmowa 7

2. Na terenie objętym planem znajdują się następujące zabytki nieruchome, ujęte w gminnej ewidencji zabytków, chronione ustaleniami niniejszego planu:

- 1) dom, Dąbki, ul. Bursztynowa 6
- 2) dom, Dąbki, ul. Bursztynowa 10
- 3) dom, Dąbki, ul. Darłowska 10
- 4) dom, Dąbki, ul. Darłowska 10A
- 5) dom, Dąbki, ul. Wydmowa 3
- 6) zespół sanatoryjny (dwa budynki), Dąbki, ul. Wydmowa 6
- 7) dom, Dąbki, ul. Wydmowa 10
- 8) dom, Dąbki, ul. Wydmowa 13
- 9) dom, Dąbkowice, dz. nr 294 obr. Dąbki
- 10) dom, lodownia, rybakówka, Dąbkowice 6 i 6A

3. Dla zabytków, pokazanych na rysunku planu i wymienionych w § 29 ust.1, oraz dla obiektów wymienionych w § 29 ust.2 , ustala się:
 - 1) nakaz zachowania wysokości budynku i kontynuacji formy dachu oraz rodzaju jego historycznego pokrycia,
 - 2) zakaz naruszania symetrii oraz zmiany kąta nachylenia głównych połaci dachowych,
 - 3) dopuszcza się przebudowę i rozbudowę obiektu o maks. 20% , przy czym zakazuje się stawiania ścianek kolankowych przy adaptacji poddaszy na użytkowe, dopuszcza się okna połaciowe,
 - 4) zakaz dobudowywania balkonów, wykuszy i loggii od strony elewacji frontowej oraz elewacji bocznych, z wyłączeniem otworzeń udokumentowanych materiałem ikonograficznym,
 - 5) zakaz wykuwania w elewacjach frontowych nowych otworów okiennych i drzwiowych oraz zmiany ich wielkości i proporcji,
 - 6) zakaz zewnętrznego ocieplania budynków, z wyłączeniem wskazanych w ustaleniach szczegółowych,
 - 7) zakaz lokalizowania anten satelitarnych na dachach i elewacjach frontowych.

4. Ustala się drogi krajobrazowe oznaczone na rysunku planu.
 - 1) na terenie dróg krajobrazowych obowiązuje utrzymanie i uzupełnianie obsadzenia alejowego (szpalerowego),
 - 2) ścieżki rowerowe wyznacza się poza obsadzeniem drogi,
 - 3) na drogach o asymetrycznie usytuowanej nawierzchni (droga letnia), w razie podjęcia modernizacji zachowuje się układ asymetryczny z utwardzonym szerokim poboczem wykonanym w innej nawierzchni niż jezdnia,
 - 4) na drogach dojazdowych niestanowiących podstawowej sieci komunikacyjnej zachowuje się i odtwarza nawierzchnie brukowe.

Rozdział VII

Ustalenia ogólne dla terenów i obiektów dotyczące zasad ochrony wynikające z przepisów odrębnych

§ 30.

1. Cały obszar opracowania położony jest w :
 - 1) pasie ochronnym;
 - 2) strefie „A” ochrony uzdrowiskowej.
2. Na terenie opracowania wskazuje się obszar objęty szczególnymi zasadami ochrony; pas techniczny.
3. Wszelkie zamierzenia inwestycyjne podejmowane na terenach wymienionych w ust. 1 i 2 należy uzgadniać w trybie i zakresie określonym odrębnymi przepisami.
4. Ze względu na położenie części terenu objętego planem w granicach nadbrzeżnego pasa technicznego oraz ze względu na niebezpieczeństwo występowania abrazji, wszelkie przedsięwzięcia budowlane lokalizowane w pasie technicznym i w bezpośredniej z nim styczności należy poprzedzić rozpoznaniem geologicznym.
5. Na działkach znajdujących się w bezpośrednim sąsiedztwie pasa technicznego ustanawia się nieprzekraczalne linie zabudowy w odległości 4 m od granicy pasa technicznego.

Rozdział VIII

Ustalenia dotyczące zasad modernizacji, rozbudowy i budowy systemów komunikacji i infrastruktury technicznej.

§ 31.

1. Jako podstawową sieć komunikacji drogowej ustala się następujące tereny, wyznaczone liniami rozgraniczającymi i oznaczone następującymi symbolami przeznaczenia: **KD-G 1, KD-L od 1 do 3, KD-D od 1 do 15**.
2. Jako sieć dróg służących do powiązań z zewnętrznym, ponad lokalnym, układem komunikacyjnym ustala się tereny dróg publicznych, wyznaczone liniami rozgraniczającymi i oznaczone symbolami przeznaczenia: **KD-G1**.

§ 32.

1. Jako uzupełniającą sieć komunikacji ustala się tereny oznaczone symbolami przeznaczenia: **Kz od 1 do 6, KD-CP od 1 do 4, KD-W od 1 do 8**, ścieżki rowerowe oznaczone liniowo na rysunku planu przebiegiem ścieżek rowerowych oraz drogi wewnętrzne, ciągi pieszo-rowerowe i ścieżki rowerowe realizowane na terenach funkcjonalnych.
2. Dopuszcza się realizację, poza wyznaczonymi na rysunku planu, dróg wewnętrznych, ciągów pieszo-rowerowych oraz ścieżek rowerowych na poszczególnych terenach funkcjonalnych zgodnie z ustaleniami planu i przepisami odrębnymi.

§ 33.

Dopuszcza się zachowanie, remonty, modernizacje i przebudowy, istniejących w dniu uchwalenia planu, zjazdów i włączeń dróg wewnętrznych.

§ 34.

1. Ustala się następujące minimalne ilości miejsc parkingowych na terenie danej działki budowlanej, z zachowaniem ograniczeń wynikających z położenia w strefie „A” ochrony uzdrowiskowej:

- 1) w przypadku obiektów usługowych, z wyjątkiem usług gastronomii i handlu - 2 stanowiska na każde 10 miejsc hotelowych/pensjonatowych/usług zdrowia,
 - 2) w przypadku obiektów handlowych i gastronomicznych - 1 stanowisko na każde rozpoczęte 30 m² powierzchni sprzedaży.
2. Dopuszcza się obniżenie wskaźników do 50% przy wyznaczaniu miejsc postojowych na działkach wydzielanych dla zabudowy istniejącej.
3. Potrzeby parkingowe muszą być realizowane na działce lub zespole działek budowlanych objętych zamiarem inwestycyjnym z zakazem wykorzystywania do tego celu pasów drogowych dróg publicznych lub dróg wewnętrznych przeznaczonych w planie na cel publiczny.

§ 35.

1. Obszar planu wyposażony jest w sieci infrastruktury technicznej, które mogą podlegać przebudowie, rozbudowie i wymianie, dla nowych inwestycji należy zapewnić wykonanie sieci infrastruktury technicznej powiązanej z istniejącym systemem.
2. Wszelkie sieci infrastruktury technicznej projektowane na terenie planu powinny być lokalizowane poza pasem jezdni, dopuszczalna jest lokalizacja sieci np. w chodnikach lub pasach zieleni projektowanych w liniach rozgraniczających dróg istniejących i projektowanych. W przypadku braku możliwości prowadzenia sieci infrastruktury technicznej przez tereny przeznaczone na cele publiczne, dopuszcza się prowadzenie sieci infrastruktury technicznej przez tereny przeznaczone na inne cele.
3. Zabrania się lokalizowania złączy, szaf elektroenergetycznych, teletechnicznych, gazowych w granicach dróg.

§ 36.

1. Ustala się rozbudowę i przebudowę istniejącej sieci wodociągowej o minimalnej średnicy 110 mm z uwzględnieniem zaopatrzenia w wodę do zewnętrznego gaszenia pożaru zgodnie z przepisami odrębnymi.
2. Niezależnie od zasilania z sieci wodociągowej należy przewidzieć zaopatrzenie ludności w wodę z awaryjnych studni publicznych zgodnie z przepisami odrębnymi.
3. Dopuszcza się pobór wody z istniejących ujęć wody podziemnej zlokalizowanych na terenach elementarnych UT1, UT3, UP6 na potrzeby związane z przeznaczeniem tych terenów.
4. O ile nie wynika to z ustaleń szczegółowych, nakazuje się by wszystkie działki budowlane i budynki były podłączone do gminnej sieci wodociągowej w sposób umożliwiający pobór wody zgodny z funkcją i sposobem zagospodarowania.

§ 37.

1. Ustala się rozbudowę i przebudowę istniejącej sieci kanalizacyjnej o minimalnej średnicy 200 mm dla sieci (systemów) grawitacyjnych i minimalnej średnicy 32 mm dla sieci (systemów) ciśnieniowych.
2. Wszystkie budynki oraz działki budowlane muszą być podłączone do gminnej sieci kanalizacyjnej w sposób umożliwiający odprowadzenie ścieków sanitarnych w stopniu wystarczającym dla obsługi funkcji i sposobu zagospodarowania i zabudowy działki.
3. Dopuszcza się odprowadzanie ścieków do zbiorników bezodpływowych do czasu realizacji sieci kanalizacyjnych, za wyjątkiem terenów położonych na obszarach, o których mowa w paragrafie 21.

§ 38.

1. Ustala się rozbudowę i przebudowę istniejącej sieci kanalizacji deszczowej o średnicy min. 300 mm.
2. Dopuszcza się odprowadzenie powierzchniowe wód deszczowych z terenów działek budowlanych i rozsączenie do gruntu, zgodnie z obowiązującymi przepisami.

§ 39.

1. Ustala się następujące zasady dotyczące melioracji:
- 1) wymóg zachowania i ochrony istniejących systemów melioracji z zastrzeżeniem ust. 2;
 - 2) wymóg zachowania i ochrony istniejących otwartych rowów melioracyjnych;
 - 3) wymóg zachowania dostępu do rowów niezbędnego dla ich eksploatacji - pas terenu wzdłuż istniejących otwartych rowów melioracyjnych szerokości min. 1,5 m pozostawić bez zabudowy kubaturowej;
 - 4) dopuszcza się przykrycia rowów;
2. Dopuszcza się rozbórkę, remonty i przebudowę istniejących systemów melioracji zgodnie z potrzebami wynikającymi z planowanego zagospodarowania terenu na zasadach określonych przepisami odrębnymi.

§ 40.

Ustala się następujące ogólne zasady dotyczące zaopatrzenia w energię elektryczną:

- 1) wszystkie działki budowlane i budynki muszą być połączone do sieci elektroenergetycznej w sposób umożliwiający pobór energii elektrycznej w stopniu wystarczającym dla obsługi funkcji i sposobu zagospodarowania i zabudowy działki;
- 2) zasilanie w energię elektryczną odbywa się z linii elektroenergetycznych poprzez stacje transformatorowe;
- 3) sieć elektroenergetyczna powinna być realizowana w miarę możliwości jako podziemna.

§ 41.

1. Ustala się rozbudowę i przebudowę istniejącej sieci gazowej o średnicy min. dn 63 mm
2. Szafki gazowe winny być lokalizowane w linii ogrodzeń - w pozostałych przypadkach ich lokalizacja musi być uzgodniona z zarządcą sieci gazowej.

§ 42.

Ustala się rozbudowę i przebudowę istniejącej podziemnej sieci telekomunikacyjnej.

§ 43.

Ustala się następujące ogólne zasady dotyczące zaopatrzenia w energię ciepłą;

wszystkie budynki muszą posiadać indywidualne lub zbiorcze źródła dostarczania ciepła w stopniu wystarczającym dla prawidłowego użytkowania zgodnego z funkcją, z zaleceniem wykorzystaniem energii elektrycznej, gazu lub oleju niskosiarkowego oraz dopuszczeniem alternatywnych źródeł energii, w szczególności: pomp ciepła, kolektorów słonecznych, zgodnie z przepisami odrębnymi.

§ 44.

Odpady należy gromadzić na terenie nieruchomości i odprowadzać zgodnie z przepisami odrębnymi.

Rozdział IX

Ustalenia zasad i warunków scalania i podziału nieruchomości.

§ 45.

1. W obszarze planu nie określa się obszarów wymagających przeprowadzenia scalań i podziału nieruchomości.
2. Dopuszcza się scalenia i podział nieruchomości wyłącznie zgodnie z liniami rozgraniczającymi tereny elementarne.
3. Ustala się minimalną powierzchnię działki; 0,25 ha;
4. Dopuszcza się mniejszą powierzchnię działki niż określona w ust.3, pod warunkiem zachowania pozostałych wymogów planu, dla:
 - 1) działek dla potrzeb lokalizacji urządzeń infrastruktury technicznej i inżynierskich urządzeń sieciowych, nieoznaczonych w planie liniami rozgraniczającymi
 - 2) działek wydzielanych zgodnie z liniami rozgraniczającymi ustalonymi w planie;
5. Dopuszcza się wykorzystanie na cele budowlane działek wydzielonych przed wejściem w życie planu lub wydzielonych na podstawie przepisów odrębnych, nie spełniających wymogów określonych w ust.3 pod warunkiem, że nowe inwestycje są możliwe do zrealizowania z zachowaniem pozostałych warunków planu oraz wymogów przepisów odrębnych.

Rozdział X

Przeznaczenie, zagospodarowanie i zabudowa terenów usług oznaczonych symbolami przeznaczenia UT od 1 do 33, UH od 1 do 6.

§ 46.

1. Tereny oznaczone symbolami przeznaczenia UT od 1 do 33 przeznacza się na realizację i utrzymanie zabudowy usługowej turystyki, w tym hoteli, ośrodków wypoczynkowych, pensjonatów, oraz sanatoriów, ośrodków lecznictwa, ośrodków konferencyjnych, zabudowy apartamentowej itp.
2. Dopuszcza się na terenie przeznaczenia UT 5 realizację urządzeń sportów wodnych, przystani żeglarskiej, pomostów oraz budynków służących obsłudze w/w funkcji.
3. Tereny oznaczone symbolami przeznaczenia UH od 1 do 6 przeznacza się na realizację i utrzymanie zabudowy usługowej handlu i gastronomii.
4. Dopuszcza się lokalizację funkcji z zakresu usług turystycznych (wynajem pokoi) w drugiej i trzeciej kondygnacji, dla terenów oznaczonych symbolem UH 1, UH 2, UH 4 i UH 6.

5. Dopuszcza się utrzymanie istniejącej zabudowy mieszkaniowej jej remonty i przebudowę na terenach oznaczonych symbolami przeznaczenia UT od 1 do 33.
6. Na terenach oznaczonych symbolami przeznaczenia UT od 1 do 33, UH od 1 do 6 dopuszcza się realizację i utrzymanie infrastruktury towarzyszącej takiej jak: garaże (za wyjątkiem garaży wolnostojących), budynki gospodarcze, miejsca postojowe, infrastruktura techniczna, dojścia i dojazdy, ogrodzenia i mała architektura.
7. Wszelka zabudowa realizowana na terenach oznaczonych symbolami przeznaczenia UT od 1 do 33 i UH od 1 do 6 musi być realizowana z zachowaniem ograniczeń wynikających z położenia w strefie „A” ochrony uzdrowiskowej.

§ 47.

Na terenach oznaczonych symbolami przeznaczenia UT od 1 do 33, UH od 1 do 6 zakazuje się:

- 1) tymczasowego zagospodarowania terenów, za wyjątkiem tymczasowego zagospodarowania w formie terenów zieleni parkowej urządzonej, nie wymagających zainwestowania kubaturowego do czasu zagospodarowania terenu zgodnie z planem;
- 2) lokalizowania zabudowy rekreacyjnej na potrzeby indywidualne – domków letniskowych;
 - 3) realizowania zabudowy usługowej w formie zabudowy rekreacyjnej – domków letniskowych;
- 4) lokalizowania usług uciążliwych w szczególności stacji diagnostycznych, myjni samochodowych i stacji autogaz;
- 5) lokalizowania funkcji mieszkaniowej, nie dotyczy przebudowy i rozbudowy funkcji z zachowaniem ograniczeń wynikających z położenia w strefie „A” ochrony uzdrowiskowej.

§ 48.

Na terenach oznaczonych symbolami przeznaczenia UT od 1 do 33, UH od 1 do 6 ustala się minimalną powierzchnię nowo wydzielanej działki:

zgodnie z § 45 ust.3 dla terenów funkcjonalnych UT od 1 do 33, UH od 1 do 6;

§ 49.

1. Na terenach oznaczonych symbolami przeznaczenia UT od 1 do 33, UH od 1 do 6 ustala się następujące szczegółowe warunki, zasady i standardy kształtowania zabudowy oraz zagospodarowania terenu:

- 1) ustala się realizację budynków usługowych w formie:
 - a) budynków wolnostojących na terenach oznaczonych symbolami przeznaczenia UT od 1 do 16 i UT od 18 do 33; UH 1, UH 3 i UH 5;
 - b) budynków wolnostojących lub w zabudowie szeregowej lub zwartej na terenie oznaczonym symbolem przeznaczenia UT 17;
 - c) budynków w zabudowie szeregowej lub zwartej na terenie oznaczonym symbolem przeznaczenia UH 2, UH 4 i UH 6;
- 2) na terenie oznaczonym symbolem przeznaczenia UT17 ustala się możliwość lokalizacji budynków gospodarczych i garażowych (za wyjątkiem garaży wolnostojących) bezpośrednio przy granicy działki budowlanej, z dopuszczeniem lokalizacji w odległości 1,50 m i większej od granicy działki budowlanej;
- 3) na terenach oznaczonych symbolami przeznaczenia UT od 1 do 16 i UT od 18 do 33, UH od 1 do 6, z wyłączeniem UH 2, UH 4 i UH 6, zakazuje się lokalizacji budynków przy granicy działki budowlanej, oraz w odległości od 0 do 3 m od granicy działki budowlanej;
- 4) ustala się kąt nachylenia głównych połaci dachowych - do 45°;
- 5) ustala się symetryczne nachylenie głównych połaci dachowych;
- 6) zakazuje się stosowania materiałów elewacyjnych z PCV, imitujących materiały naturalne, typu siding;
- 7) zakazuje się stosowania agresywnej, kontrastowej kolorystyki elewacji budynków i dachu.

2. Na terenach oznaczonych symbolami przeznaczenia UT 7, UT12, UT20, UT24, UT25, UT26, UT29, UT31, UT32 obowiązują zapisy § 21 ust.1.

§ 50.

1. Na terenach oznaczonych symbolami przeznaczenia UT od 1 do 33, UH od 1 do 6 ustala się następujące wskaźniki liczbowe dotyczące warunków, zasad i standardów kształtowania zabudowy oraz zagospodarowania terenu dla każdej działki budowlanej:

- 1) maksymalna liczba kondygnacji nadziemnych:
 - a) 3 – dla zabudowy na terenach oznaczonych symbolami przeznaczenia UH od 1 do 6, UT od 1 do 2, UT od 4 do 8, UT 12, UT 13, UT od 17 do 19, UT od 25 do 32;
 - b) 4 – dla zabudowy na terenach oznaczonych symbolami przeznaczenia UT 3, UT 9, UT 11, UT od 14 do 16, UT od 20 do 24, UT 33;
 - c) 5 – dla zabudowy na terenie oznaczonym symbolem przeznaczenia UT 10;
- 2) maksymalna wysokość zabudowy:

- a) 14,0 m – dla zabudowy na terenach oznaczonych symbolami przeznaczenia UH od 1 do 6 i UT od 1 do 2, UT od 4 do 8, UT 12, UT 13, UT od 17 do 19, UT od 25 do 32;
 - b) 16,0 m – dla zabudowy na terenach oznaczonych symbolami przeznaczenia UT 3, UT 9, UT 11, UT od 14 do 16, UT od 20 do 24, UT 33;
 - c) 18,0 m – dla zabudowy na terenie oznaczonym symbolem przeznaczenia UT 10;
- 3) minimalna powierzchnia biologicznie czynna na każdej działce budowlanej:
- a) 40%– dla zabudowy na terenach oznaczonych symbolami przeznaczenia UT od 1 do 16 i UT od 18 do 33;
 - b) 30%– dla zabudowy na terenie oznaczonym symbolem przeznaczenia UT 17;
 - c) 10%– dla zabudowy na terenach oznaczonych symbolami przeznaczenia UH od 1 do 6 ;
- 4) maksymalna powierzchnia zabudowana na każdej działce budowlanej:
- a) 50% – dla zabudowy na terenach oznaczonych symbolami przeznaczenia UT od 1 do 16 i UT od 18 do 33;
 - b) 60% – dla zabudowy na terenie oznaczonym symbolem przeznaczenia UT 17;
 - c) 70% – dla zabudowy na terenach oznaczonych symbolami przeznaczenia UH od 1 do 6;
- 5) maksymalna powierzchnia sprzedaży obiektów handlowych:
400 m² – dla zabudowy na terenach oznaczonych symbolami przeznaczenia UH od 1 do 6 .

2. Na terenach oznaczonych symbolami przeznaczenia UT od 1 do 33 obowiązują następujące warunki ochrony konserwatorskiej;

dla obiektów zabytkowych położonych na terenach funkcjonalnych UT 2, UT 8, UT 11, UT 13, UT 17, UT 21 obowiązują wymogi zawarte w § 29 ust. 3.

Rozdział XI

Przeznaczenie, zagospodarowanie i zabudowa terenów usług oznaczonych symbolami przeznaczenia UZ od 1 do 7.

§ 51.

1. Tereny oznaczone symbolami przeznaczenia UZ od 1 do 7 przeznacza się na realizację i utrzymanie zakładów i urządzeń uzdrowiskowych.
2. Dopuszcza się lokalizację funkcji usługowej, wbudowanej w budynek zamieszkania zbiorowego związanego z lecznictwem uzdrowiskowym, nie przekraczającej 55% powierzchni użytkowej budynków zlokalizowanych na działce budowlanej;
3. Na terenach oznaczonych symbolami przeznaczenia UZ od 1 do 7 dopuszcza się realizację i utrzymanie infrastruktury towarzyszącej takiej jak: infrastruktura techniczna, ciągi piesze, dojścia i dojazdy, ogrodzenia i mała architektura.

§ 52.

Na terenach oznaczonych symbolami przeznaczenia UZ od 1 do 7 zakazuje się:

- 1) tymczasowego zagospodarowania terenów, za wyjątkiem zagospodarowania w formie terenów zieleni parkowej urządzonej, nie wymagających zainwestowania kubaturowego do czasu zagospodarowania terenu zgodnie z planem;
- 2) lokalizowania wolno stojącej zabudowy gospodarczej i garażowej;

§ 53.

Ustala się, że na terenach oznaczonych symbolami przeznaczenia UZ od 1 do 7 minimalna powierzchnia nowo wydzielanej działki musi być zgodna z § 45 ust.3.

§ 54.

1. Na terenach oznaczonych symbolami przeznaczenia UZ od 1 do 7 ustala się następujące szczegółowe warunki, zasady i standardy kształtowania zabudowy oraz zagospodarowania terenu:
 - 1) zabrania się realizacji budynków usługowych w formie budynków szeregowych,
 - 2) ustala się kąt nachylenia głównych połaci dachowych - do 45°;
 - 3) ustala się symetryczne nachylenie głównych połaci dachowych;
 - 4) zakazuje się stosowania materiałów elewacyjnych z PCV, imitujących materiały naturalne, typu siding;
 - 5) zakazuje się stosowania agresywnej, kontrastowej kolorystyki elewacji budynków i dachu.
2. Na terenach oznaczonych symbolami przeznaczenia UZ 1 i UZ 4 obowiązują zapisy § 21 ust.1.

§ 55.

Na terenach oznaczonych symbolami przeznaczenia UZ od 1 do 7, ustala się następujące wskaźniki liczbowe dotyczące warunków, zasad i standardów kształtowania zabudowy oraz zagospodarowania terenu dla każdej działki budowlanej:

- 1) maksymalna liczba kondygnacji nadziemnych:
5 – dla zabudowy na terenach oznaczonych symbolami przeznaczenia UZ od 1 do 7
- 2) maksymalna wysokość zabudowy:
 - a) 18,0 m – dla zabudowy na terenach oznaczonych symbolami przeznaczenia UZ od 1 do 7
- 3) minimalna powierzchnia biologicznie czynna na każdej działce budowlanej:
20% – dla zabudowy na terenach oznaczonych symbolami przeznaczenia UZ od 1 do 7
- 4) maksymalna powierzchnia zabudowana na każdej działce budowlanej:
70% – dla zabudowy na terenach oznaczonych symbolami przeznaczenia UZ od 1 do 7.

Rozdział XII

Przeznaczenie, zagospodarowanie i zabudowa terenów usług oznaczonych symbolami przeznaczenia UO 1, UP od 1 do 6.

§56.

1. Tereny oznaczone symbolami przeznaczenia UO 1 przeznacza się na realizację i utrzymanie usług oświaty;
2. Tereny oznaczone symbolami przeznaczenia UP od 1 do 6 przeznacza się na realizację i utrzymanie usług publicznych;
3. Tereny oznaczone symbolem przeznaczenia od UP 1, UP 5 i UP 6 przeznacza się na realizację i utrzymanie usług publicznych związanych z administracją morską.
4. Na terenach oznaczonych symbolami przeznaczenia UO 1, UP od 1 do 6 dopuszcza się realizację i utrzymanie infrastruktury towarzyszącej takiej jak: garaże, budynki gospodarcze, miejsca postojowe, infrastruktura techniczna, infrastruktura sportowa, dojścia i dojazdy, ogrodzenia i mała architektura.
5. Na terenie oznaczonym symbolem przeznaczenia UP 1, UP 5 i UP 6, dopuszcza się realizację i utrzymanie funkcji mieszkaniowych związanych z administracją morską.

§57.

Na terenach oznaczonych symbolami przeznaczenia UO 1, UP od 1 do 6 zakazuje się:

- 1) tymczasowego zagospodarowania terenów, za wyjątkiem tymczasowego zagospodarowania w formie terenów zieleni parkowej urządzonej, nie wymagających zainwestowania kubaturowego do czasu zagospodarowania terenu zgodnie z planem;
- 2) lokalizowania usług uciążliwych w szczególności stacji diagnostycznych, myjni samochodowych i stacji autogaz.

§ 58.

Ustala się, że na terenach oznaczonych symbolami przeznaczenia UO 1, UP od 1 do 6 minimalna powierzchnia nowo wydzielanej działki musi być zgodna z § 45 ust.3.

§ 59.

1. Na terenach oznaczonych symbolami przeznaczenia UO 1, UP od 1 do 6 ustala się następujące szczegółowe warunki, zasady i standardy kształtowania zabudowy oraz zagospodarowania terenu:

- 1) na terenie oznaczonym symbolem przeznaczenia UO 1 ustala się możliwość lokalizacji budynków bezpośrednio przy granicy działki budowlanej, z dopuszczeniem lokalizacji w odległości 1,50 m i większej od granicy działki budowlanej;
- 2) na terenach oznaczonych symbolami przeznaczenia UP od 1 do 6 zakazuje się lokalizacji budynków garażowych, usługowych lub garażowo – usługowych bezpośrednio przy granicy działki budowlanej, oraz w odległości od 0 do 3 m od granicy działki budowlanej;
- 3) ustala się kąt nachylenia głównych połaci dachowych – od 0 stopni do 45 stopni;
- 4) ustala się symetryczne nachylenie głównych połaci dachowych z wyłączeniem obiektów sportowych;
- 5) zakazuje się stosowania materiałów elewacyjnych z PCV, imitujących materiały naturalne, typu siding;
- 6) zakazuje się stosowania agresywnej, kontrastowej kolorystyki elewacji budynków i dachu.

2. Na terenach oznaczonych symbolami przeznaczenia UP 1, UP 5 i UP 6 obowiązują zapisy § 21 ust.1.

§ 60.

Na terenach oznaczonych symbolami przeznaczenia UO 1, UP od 1 do 6 ustala się następujące wskaźniki liczbowe dotyczące warunków, zasad i standardów kształtowania zabudowy oraz zagospodarowania terenu dla każdej działki budowlanej:

- 1) maksymalna liczba kondygnacji nadziemnych:

- 2– dla zabudowy na terenach oznaczonych symbolami przeznaczenia UO 1, UP od 1 do 6;
- 2) maksymalna wysokość zabudowy:
12 m – dla zabudowy na terenach oznaczonych symbolami przeznaczenia UO 1, UP od 1 do 6, z wyłączeniem obiektów sportowych;
 - 3) minimalna powierzchnia biologicznie czynna na każdej działce budowlanej:
30% – dla zabudowy na terenach oznaczonych symbolami przeznaczenia UO 1, UP od 1 do 6;
 - 4) maksymalna powierzchnia zabudowana na każdej działce budowlanej:
65% – dla zabudowy na terenach oznaczonych symbolami przeznaczenia UO 1, UP od 1 do 6;

Rozdział XIII

Przeznaczenie, zagospodarowanie i zabudowa terenów usług oznaczonych symbolami przeznaczenia ZW 1.

§ 61.

1. Tereny oznaczone symbolami przeznaczenia ZW 1 przeznacza się na realizację i utrzymanie usług kultu religijnego;
2. Na terenach oznaczonych symbolami przeznaczenia ZW 1 dopuszcza się realizację i utrzymanie infrastruktury towarzyszącej takiej jak: garaże, budynki gospodarcze, administracyjne, miejsca postojowe, infrastruktura techniczna, infrastruktura sportowa, dojścia i dojazdy, ogrodzenia i mała architektura.

§ 62.

Na terenach oznaczonych symbolami przeznaczenia ZW 1 zakazuje się:

- 1) tymczasowego zagospodarowania terenów, za wyjątkiem zagospodarowania w formie terenów zieleni parkowej urządzonej, nie wymagających zainwestowania kubaturowego do czasu zagospodarowania terenu zgodnie z planem;
- 2) lokalizowania usług uciążliwych w tym stacji diagnostycznych, myjni samochodowych i stacji autogaz.

§ 63.

Ustala się, że na terenie oznaczonym symbolami przeznaczenia ZW 1 minimalna powierzchnia nowo wydzielanej działki budowlanej musi być zgodna z § 45 ust.3.

§ 64.

Na terenach oznaczonych symbolami przeznaczenia ZW 1 ustala się następujące szczegółowe warunki, zasady i standardy kształtowania zabudowy oraz zagospodarowania terenu:

- 1) ustala się kąt nachylenia głównych połaci dachowych – od 30 stopni do 45 stopni; nie dotyczy budynków sakralnych;
- 2) ustala się symetryczne nachylenie i równą długość głównych połaci dachowych; nie dotyczy budynków sakralnych;
- 3) zakazuje się stosowania materiałów elewacyjnych z PCV, imitujących materiały naturalne, typu siding;
- 4) zakazuje się stosowania agresywnej, kontrastowej kolorystyki elewacji budynków i dachu.

§ 65.

Na terenach oznaczonych symbolami przeznaczenia ZW 1 ustala się następujące wskaźniki liczbowe dotyczące warunków, zasad i standardów kształtowania zabudowy oraz zagospodarowania terenu dla każdej działki budowlanej:

- 1) maksymalna liczba kondygnacji nadziemnych – 2, za wyjątkiem obiektów sakralnych;
- 2) maksymalna wysokość zabudowy – 12,0 m, za wyjątkiem obiektów sakralnych;
- 3) minimalna powierzchnia biologicznie czynna na każdej działce budowlanej - 25%;
- 4) maksymalna powierzchnia zabudowana na każdej działce budowlanej - 65%.

Rozdział XIV

Przeznaczenie, zagospodarowanie i zabudowa terenu przystani morskiej w Dąbkach oznaczonego symbolem przeznaczenia PM 1

§ 66.

1. Teren oznaczony symbolem przeznaczenia PM 1 przeznacza się na realizację i utrzymanie przystani morskiej w Dąbkach.
2. Na terenie oznaczonym symbolem przeznaczenia PM 1 dopuszcza się realizację i utrzymanie zabudowy i zagospodarowania na potrzeby rybołówstwa i rybactwa, wytwórczości, produkcji, przetwórstwa, składów i magazynów, usług nieuciążliwych, w tym usług z zakresu handlu i gastronomii oraz infrastruktury towarzyszącej takiej jak: budynki

administracyjne, budynki gospodarcze, miejsca postojowe, infrastruktura techniczna, dojścia i dojazdy, ogrodzenia i mała architektura.

§ 67.

Na terenie oznaczonym symbolem przeznaczenia **PM 1** zakazuje się:

- 1) lokalizacji usług uciążliwych nie związanych z rybołówstwem i rybactwem, wytwórczością, produkcją, przetwórstwem;
- 2) lokalizowania funkcji mieszkaniowej.

§ 68.

1. Na terenie oznaczonym symbolem przeznaczenia **PM 1** ustala się następujące szczegółowe warunki, zasady i standardy kształtowania zabudowy oraz zagospodarowania terenu:

- 1) ustala się możliwość lokalizacji budynków bezpośrednio przy granicy działki budowlanej, z dopuszczeniem lokalizacji w odległości 1,50 m i większej od granicy działki budowlanej;
- 2) dopuszcza się realizację zabudowy w formie zwartej i szeregowej
- 3) zakazuje się stosowania materiałów elewacyjnych z PCV, imitujących materiały naturalne, typu siding.
- 4) zakazuje się stosowania agresywnej, kontrastowej kolorystyki elewacji budynków i dachu.
- 5) maksymalna powierzchnia sprzedaży jednego obiektu handlowego – 400 m².

2. Na terenach oznaczonych symbolami przeznaczenia **PM 1** obowiązują zapisy § 21 ust.1.

§ 69.

Na terenie oznaczonym symbolem przeznaczenia **PM 1** ustala się następujące wskaźniki liczbowe dotyczące warunków, zasad i standardów kształtowania zabudowy oraz zagospodarowania terenu dla każdej działki budowlanej:

- 1) maksymalna ilość kondygnacji nadziemnych – 2;
- 2) maksymalna wysokość zabudowy – 9 m;

Rozdział XV

Przeznaczenie, zagospodarowanie i zabudowa terenów rolniczych oznaczonych symbolami przeznaczenia RZ od 1 do 4.

§ 70.

1. Tereny oznaczone symbolami przeznaczenia **RZ od 1 do 4** przeznacza się na tereny rolnicze, łąk, nieużytków z zakazem zabudowy. Zakaz zabudowy nie dotyczy urządzeń i obiektów infrastruktury technicznej.
2. Na terenach oznaczonych symbolami przeznaczenia **RZ od 1 do 4** dopuszcza się utrzymanie istniejącej zabudowy przed wejściem planu w życie jej remonty i przebudowę.
3. Na terenach oznaczonych symbolami przeznaczenia **RZ 1, RZ 3 i RZ 4** obowiązują zapisy § 21 ust.1.

§ 71.

Na terenach oznaczonych symbolami przeznaczenia **RZ od 1 do 4** zakazuje się:

- 1) lokalizowania zabudowy, za wyjątkiem urządzeń i obiektów infrastruktury technicznej,
- 2) tymczasowego zagospodarowania terenów.

Rozdział XVI

Przeznaczenie i zagospodarowanie plaż i wydm oznaczonych symbolami przeznaczenia PL od 1 do 4

§ 72.

1. Tereny oznaczone symbolami przeznaczenia **PL od 1 do 4** przeznacza się na realizację i utrzymanie plaż i wydm jako terenów służących utrzymaniu brzegu morskiego w stanie zgodnym z wymogami bezpieczeństwa i ochrony środowiska; na tych terenach dopuszcza się rekreację jako funkcję uzupełniającą.
2. Ustala się zachowanie ogólnej dostępności terenu oraz przejścia wzdłuż plaży.
3. Na terenach oznaczonych symbolami przeznaczenia **PL od 1 do 4** obowiązuje zakaz lokalizacji obiektów trwałych budowlanych, za wyjątkiem hydrotechnicznych budowli służących ochronie brzegu morskiego, urządzeń związanych z nawigacją oraz zejść i zjazdów na plażę.
4. Na terenach oznaczonych symbolami przeznaczenia **PL od 1 do 4** dopuszcza się realizację i utrzymanie infrastruktury towarzyszącej takiej jak: pomieszczenia na sprzęt ratowniczy, pomocniczy i osobisty, wypożyczalnię sprzętu, urządzenia sanitarne, przenośne przebieralnie i toalety oraz inne elementy związane z obsługą plaży, wieże obserwacyjno – ratownicze, infrastruktura techniczna oraz mała architektura.

5. Na terenach oznaczonych symbolami przeznaczenia PL od 1 do 4 dopuszcza się realizację i utrzymanie tymczasowych urządzeń i obiektów rekreacji, sportu, wypoczynku i gastronomii, przy czym wznoszenie obiektów i urządzeń rekreacji, sportu, wypoczynku i gastronomii wymaga zgody właściwego organu administracji morskiej.

§ 73.

Na terenach oznaczonych symbolami przeznaczenia PL od 1 do 4 zakazuje się:

- 1) lokalizowania zabudowy, z wyłączeniem tymczasowych urządzeń i obiektów zgodnie z § 72 ust. 3 i 5, i infrastruktury towarzyszącej zgodnie z § 72 ust. 4;
- 2) lokalizowania barakowozów, przyczep samochodowych i kempingowych;
- 3) grodzenia terenu, z dopuszczeniem ogrodzeń stawianych wzdłuż plaży u podstawy wydm oraz na styku z terenami komunikacji pieszej ogrodzeniem z materiałów naturalnych lub siatki do wysokości 2,0m.

§ 74.

Na terenach oznaczonych symbolami przeznaczenia PL od 1 do 4 ustala się następujące wskaźniki liczbowe dotyczące warunków, zasad i standardów kształtowania zabudowy oraz zagospodarowania terenu:

- 1) obowiązuje realizacja obiektów przenośnych, o rozbieralnej konstrukcji, przekryć namiotowych lub powłok pneumatycznych;
- 2) maksymalna powierzchnia obiektu w rzucie poziomym - 160m²;
- 3) maksymalna wysokość obiektów gastronomicznych – 4,5m; nie dotyczy przykryć namiotowych i powłok pneumatycznych.

§ 75.

Zasady obsługi komunikacyjnej:

- 1) obowiązuje dojście do terenów z przyległych publicznych zejść i zjazdów na plażę;
- 2) wjazd samochodów na plażę dla pojazdów uprawnionych, specjalnych i związanych z ochroną brzegu morskiego wyłącznie w miejscach wyznaczonych przez Urząd Morski.

Rozdział XVII

Przeznaczenie i zagospodarowanie terenów zieleni i wód oznaczonych symbolami przeznaczenia ZP od 1 do 2, ZL od 1 do 6, ZLo od 1 do 22, ZN 1, WS od 1 do 3.

§ 76.

1. Tereny oznaczone symbolami przeznaczenia ZP od 1 do 2 przeznacza się na realizację i utrzymanie terenów zieleni urządzonej.
2. Tereny oznaczone symbolami przeznaczenia ZL od 1 do 6 przeznacza się na realizację i utrzymanie lasów.
3. Tereny oznaczone symbolami przeznaczenia ZLo od 1 do 22 przeznacza się na realizację i utrzymanie lasów ochronnych.
4. Teren oznaczony symbolem przeznaczenia ZN 1 przeznacza się na realizację i utrzymanie zieleni naturalnej.
5. Tereny oznaczone symbolami przeznaczenia WS od 1 do 3 przeznacza się na realizację i utrzymanie terenów wód powierzchniowych śródlądowych.
6. Na terenach oznaczonych symbolami przeznaczenia ZP od 1 do 2, dopuszcza się realizację i utrzymanie infrastruktury towarzyszącej takiej jak: infrastruktura techniczna, dojścia i dojazdy, ogrodzenia i mała architektura.
7. Na terenach oznaczonych symbolami przeznaczenia ZL od 1 do 6, ZLo od 1 do 22, WS od 1 do 3 dopuszcza się realizację i utrzymanie infrastruktury towarzyszącej takiej jak: infrastruktura techniczna, dojścia i dojazdy i mała architektura.
8. Na terenach oznaczonych symbolami przeznaczenia ZP od 1 do 2 dopuszcza się realizację i utrzymanie usług nieuciążliwych z zakresu gastronomii, rekreacji, kultury;
9. Na terenach oznaczonych symbolami przeznaczenia ZP od 1 do 2 ustala się możliwość lokalizacji jednego obiektu z zakresu gastronomii, rekreacji, kultury o powierzchni zabudowy do 150 m² w ilości na każde 1000 m² terenu zieleni parkowej
10. Na terenach oznaczonych symbolami przeznaczenia ZL od 1 do 6, dopuszcza się realizację i utrzymanie urządzeń obsługi turystycznej oraz innych urządzeń rekreacji bez obiektów kubaturowych zgodnie z właściwymi planami urządzenia lasów lub uproszczonymi planami urządzenia lasów.
11. Na terenach oznaczonych symbolami przeznaczenia ZLo od 1 do 22 obowiązuje zakaz lokalizowania obiektów budowlanych z wyjątkiem hydrotechnicznych budowli ochronnych związanych z ochroną brzegu i systemu zabezpieczeń wydm morskich, budynkami i budowlami służącymi gospodarce leśnej, obronności lub bezpieczeństwu państwa, rozwojowi sieci telekomunikacyjnych, oznakowaniu geodezyjnemu, ochronie zdrowia, przejść na plażę i urządzeń służących turystyce.
12. Na terenach oznaczonych symbolami przeznaczenia ZL1, ZL 4 oraz ZLo od 1 do 3, ZLo od 5 do 9, ZLo12, ZLo od 14 do 22 oraz ZP 1 obowiązują zapisy § 21 ust.1.

12. Na terenie oznaczonym symbolem przeznaczenia ZN1 obowiązuje zakaz zabudowy, w zagospodarowaniu terenu należy uwzględnić zapisy § 19 ust.2.

§ 77.

Na terenach oznaczonych symbolami przeznaczenia ZP od 1 do 2, ZL od 1 do 6, ZLo od 1 do 22, ZN 1, WS od 1 do 3 zakazuje się:

- 1) tymczasowego zagospodarowania terenów;
- 2) lokalizowania usług uciążliwych.

§ 78.

Na terenach oznaczonych symbolami przeznaczenia ZP od 1 do 2 ustala się następujące wskaźniki liczbowe dotyczące warunków, zasad i standardów kształtowania zabudowy oraz zagospodarowania terenu dla każdej działki budowlanej;

- 1) maksymalna liczba kondygnacji nadziemnych -1;
- 2) maksymalna wysokość zabudowy – 6,0 m;
- 3) minimalna powierzchnia biologicznie czynna na każdej działce budowlanej – 75 %;
- 4) maksymalna powierzchnia zabudowana na każdej działce budowlanej - 20%.

Rozdział XVIII

Przeznaczenie i zagospodarowanie terenów infrastruktury technicznej oznaczonych symbolami przeznaczenia E od 1 do 3, Kp 1, W od 1 do 3.

§ 79.

1. Tereny oznaczone symbolami przeznaczenia E od 1 do 3 przeznacza się na realizację i utrzymanie infrastruktury technicznej – elektroenergetyka.
2. Tereny oznaczone symbolami przeznaczenia Kp 1 przeznacza się na realizację i utrzymanie infrastruktury technicznej – przepompownia ścieków.
3. Teren oznaczony symbolem przeznaczenia W od 1 do 3 przeznacza się na realizację i utrzymanie infrastruktury technicznej – ujęcie wody.
4. Na terenach oznaczonych symbolami przeznaczenia E od 1 do 3, Kp1, W od 1 do 3 zakazuje się:
 - 1) tymczasowego zagospodarowania terenów, za wyjątkiem tymczasowego zagospodarowania w formie terenów zieleni parkowej urządzonej, nie wymagających zainwestowania kubaturowego do czasu zagospodarowania terenu zgodnie z planem;
 - 2) wprowadzania wszelkich urządzeń, budowli i budynków a także innej zabudowy i zagospodarowania nie związanego funkcjonalnie z przeznaczeniem terenów;

§ 80.

Na terenach oznaczonych symbolami przeznaczenia E od 1 do 3, Kp 1, W od 1 do 3 działki budowlane powinny spełniać następujące wymagania:

- 1) posiadać dostęp do drogi publicznej;
- 2) możliwość przyłączenia do sieci infrastruktury technicznej;
- 3) możliwość wydzielenia miejsc do właściwego gromadzenia odpadów.

Rozdział XIX

Przeznaczenie i zagospodarowanie terenów komunikacji oznaczonych symbolami przeznaczenia KD-G 1, KD-L od 1 do 3, KD-D od 1 do 15, KD-CP od 1 do 4, Kz od 1 do 6, KDW od 1 do 8.

§ 81.


1. Teren oznaczony symbolem przeznaczenia KD-G 1 przeznacza się na utrzymanie i realizację dróg publicznych klasy drogi głównej.
2. Tereny oznaczone symbolami przeznaczenia KD-L od 1 do 3 przeznacza się na utrzymanie i realizację dróg publicznych klasy drogi lokalnej.

3. Tereny oznaczone symbolami KD-D od 1 do 15 przeznacza się na utrzymanie i realizację dróg publicznych klasy drogi dojazdowej.
4. Tereny oznaczone symbolami przeznaczenia Kz od 1 do 6 przeznacza się na utrzymanie i realizację zejść i zjazdów na plażę.
5. Tereny oznaczone symbolami przeznaczenia *KD-CP od 1 do 4* przeznacza się na utrzymanie i realizację ciągów pieszo – jezdnych.
6. Tereny oznaczone symbolami przeznaczenia KD-W od 1 do 8 przeznacza się na utrzymanie i realizację komunikacji wewnętrznej.
7. Na terenach komunikacji ustala się następujące szerokość terenu w liniach rozgraniczających, dopuszcza się zmiany tej szerokości zgodnie z rysunkiem planu:
 - 1) 15 m – na terenach oznaczonych symbolami przeznaczenia KD-L od 1 do 3;
 - 2) 12 m – na terenach oznaczonych symbolami przeznaczenia KD-D od 1 do 15;
 - 3) 10 m – na terenach oznaczonych symbolami przeznaczenia Kz od 1 do 6;
 - 4) 8 m – na terenach oznaczonych symbolami przeznaczenia KD-W od 1 do 9;
 - 5) 5 m – na terenach oznaczonych symbolami przeznaczenia KD-CP od 1 do 4.
8. Na terenach oznaczonych symbolami przeznaczenia KD-G 1, KD-L od 1 do 3, KD-D od 1 do 15, KD-CP od 1 do 4, KD-W od 1 do 8 zakazuje się wprowadzania wszelkich urządzeń i zabudowy nie związanej z przeznaczeniem terenu za wyjątkiem:
 - 1) infrastruktury technicznej;
 - 2) urządzeń systematycznej regulacji wód oraz urządzeń przeciwpowodziowych;
 - 3) reklam spełniających wymagania określone w § 14;
 - 4) obiektów małej architektury;
9. Na terenach oznaczonych symbolami przeznaczenia Kz od 1 do 6 zakazuje się wprowadzania wszelkich urządzeń i zabudowy nie związanej z przeznaczeniem terenu za wyjątkiem:
 - 1) infrastruktury technicznej;
 - 2) urządzeń systematycznej regulacji wód oraz urządzeń przeciwpowodziowych;
 - 3) reklam spełniających wymagania określone w § 14;
 - 4) obiektów małej architektury;
 - 5) pomieszczeń na sprzęt ratowniczy, pomocniczy i osobisty, wypożyczalni sprzętu, urządzeń sanitarnych, przenośnych przebieralni i toalet oraz innych elementów związanych z obsługą plaży;
 - 6) tymczasowych obiektów handlu sezonowego niepołączonych trwale z gruntem, dla których ustala się zasady kształtowania formy przestrzennej:
 - a) obowiązuje realizacja obiektów jednokondygnacyjnych – straganów, kiosków ulicznych i pawilonów sprzedaży ulicznej o robieralnej konstrukcji lub przekryć namiotowych;
 - b) zakaz lokalizacji obiektów kontenerowych, powłok pneumatycznych, barakowozów, przyczep samochodowych i kempingowych;
 - c) maksymalna powierzchnia obiektu w rzucie poziomym - 8m²;
 - d) maksymalna wysokość obiektu – 3,5m;
 - e) dopuszcza się łączenie obiektów.
10. Na terenach KD-G 1, KD-L od 1 do 3, KD-D od 1 do 15, KD-W od 1 do 8 ustala się maksymalną wysokość wszelkich obiektów budowlanych związanych z drogą – 12m.
11. Na terenie oznaczonym symbolem terenu KD-G 1 należy utrzymać lub lokalizować ulice jednojezdniowe o ruchu dwukierunkowym oraz chodniki po obu stronach jezdni.
12. Na terenach oznaczonych symbolami przeznaczenia KD-L od 1 do 3, KD-D od 1 do 15 należy utrzymać lub lokalizować pojedyncze jezdnie o ruchu dwukierunkowym oraz chodniki po obu stronach jezdni.
 12. Na terenach oznaczonych symbolami przeznaczenia KD-W od 1 do 8, ustala się zróżnicowanie kolorystyczne nawierzchni ciągów pieszych od nawierzchni przeznaczonych dla ruchu pojazdów.
13. Na terenach oznaczonych symbolami przeznaczenia KD-W od 1 do 8 dopuszcza się jedynie dojazd do posesji, które nie mają dostępu do innych dróg publicznych.
14. Na terenach komunikacji dopuszcza się zachowanie istniejących zjazdów do zabudowy.
15. Na terenach, na których wyznaczono ścieżki rowerowe dopuszcza się zastąpienie jej pasem dla rowerów wydzielonym na jezdni.
16. Dopuszcza się wyznaczanie ścieżek rowerowych lub pasów dla rowerów wydzielonych na jezdni na terenach, na których nie wyznaczono ścieżki rowerowej.
16. Na terenach oznaczonych symbolami przeznaczenia KD-L 2, KD-D 2, KD-D 3, KD-D13, KD-D 14, KD-CP3 oraz Kz od 1 do 6 obowiązują zapisy § 21 ust.1.

Rozdział XX
Ustalenia przejściowe i końcowe

§ 82.

1. Uchwała się dla terenów objętych ustaleniami planu stawkę procentową służącą naliczeniu jednorazowej opłaty z tytułu wzrostu wartości nieruchomości spowodowanego uchwaleniem planu w wysokości:
 - 1) 0 % - dla terenów oznaczonych symbolami UO1, UP od 1 do 6, ZW 1, RZ od 1 do 4, PL od 1 do 4, ZP od 1 do 2, ZL od 1 do 6, ZLo od 1 do 22, ZN 1, E od 1 do 3, Kp 1, W od 1 do 3, WS od 1 do 3, KD-G 1, KD-L od 1 do 3, KD-D od 1 do 15, KD-CP od 1 do 4, Kz od 1 do 6, KDW od 1 do 8;
 - 2) 30% - dla terenów oznaczonych symbolami UT od 1 do 33, UH od 1 do 6, UZ od 1 do 7, PM 1.
2. Wykonanie uchwały powierza się Wójtowi Gminy Darłowo.
3. Uchwała podlega publikacji w Dzienniku Urzędowym Województwa Zachodniopomorskiego, na stronie internetowej Gminy Darłowo, oraz w sposób zwyczajowo przyjęty w Gminie Darłowo.
4. Uchwała wchodzi w życie po upływie 30 dni od dnia ogłoszenia w Dzienniku Urzędowym Województwa Zachodniopomorskiego.


WÓJT GMINY DARŁOWO
mgr inż. Radosław Ciożewski

UZASADNIENIE

do projektu uchwały w sprawie zmiany miejscowego planu zagospodarowania przestrzennego gminy Darłowo dla obszaru obrębów: Bobolin, Bukowo Morskie, Dąbki, Porzecze, Żukowo Morskie obejmującej obszar strefy „A” ochrony uzdrowskiej uzdrowiska Dąbki, na podstawie art. 15 ust. 1 ustawy z dnia 27 marca 2003 r. o planowaniu i zagospodarowaniu przestrzennym (Dz. U. z 2016 r. , poz. 778, 904, 961, 1250, 1579).

Zgodnie z podjętą uchwałą Nr XIV/192/2008 Rady Gminy Darłowo z dnia 25 stycznia 2008 r. przystąpiono do sporządzenia zmiany miejscowego planu zagospodarowania przestrzennego gminy Darłowo dla obszaru obrębów: Bobolin, Bukowo Morskie, Dąbki, Porzecze, Żukowo Morskie. W dniu 12 czerwca 2015 roku Rada Gminy Darłowo zmieniła powyższą uchwałę i podjęła uchwałę Nr IX.75.2015 dzieląc obszar opracowania planu na dwa etapy. Niniejszy projekt uchwały dotyczy etapu I obejmującego obszar strefy „A” ochrony uzdrowskiej uzdrowiska Dąbki.

Obszar objęty projektem zmiany planu miejscowego o powierzchni ok. 325 ha położony jest w północno – zachodniej części gminy Darłowo i obejmuje część miejscowości Dąbki i Bobolin oraz miejscowość Dąbkowice.

W wyniku realizacji ww. uchwały został opracowany projekt planu miejscowego wraz z prognozą oddziaływania na środowisko i prognozą skutków finansowych uchwalenia planu miejscowego.

Ustalenia planu miejscowego określają m.in.: przeznaczenie, zasady zabudowy i zagospodarowania terenu, wymagania wynikające z potrzeb kształtowania przestrzeni publicznych, zasady prawidłowej obsługi komunikacyjnej w powiązaniu z istniejącym układem komunikacyjnym gminy, zasady ochrony zabytków, zasady ochrony środowiska oraz systemowe rozwiązania w zakresie infrastruktury technicznej. Postępowanie zgodne z planem przyczyni się do znaczącej poprawy stanu zagospodarowania poprzez uporządkowanie istniejącej oraz wprowadzenie nowej zabudowy wraz z obsługą komunikacyjną. Uchwalenie zmiany planu ma na celu spełnienie wymogów ustawy o lecznictwie uzdrowskim, uzdrowskich i obszarach ochrony uzdrowskiej oraz o gminach uzdrowskich z dn. 28. lipca 2005 r. (Dz. U Nr 167, poz.1399), gdyż obowiązek sporządzenia planu dla strefy „A” ochrony uzdrowskiej wynika z zapisów art. 38 ust. 2 tej ustawy.

Procedura formalno-prawna sporządzenia planu miejscowego została przeprowadzona w trybie art. 17 ustawy z dnia 27 marca 2003 r. o planowaniu i zagospodarowaniu przestrzennym.

I. Sposób realizacji wymogów wynikających z art. 1 ust. 2-4 ustawy o planowaniu i zagospodarowaniu przestrzennym.

1. W projekcie planu uwzględniono:

- 1) wymagania ład przestrzennego, w tym urbanistyki i architektury poprzez określenie: linii rozgraniczających, linii zabudowy, przeznaczenia terenów, wskaźników zagospodarowania terenów i parametrów kształtowania zabudowy oraz ograniczeń w zakresie stosowania materiałów wykończeniowych obiektów;
- 2) walory architektoniczne i krajobrazowe dzięki ustaleniom dotyczącym kształtowania zabudowy i zagospodarowania terenów, w tym wprowadzonym zasadom i warunkom sytuowania nośników reklamowych i tablic informacyjnych, a także ogrodzeń i urządzeń technicznych;
- 3) wymagania ochrony środowiska, w tym gospodarowania wodami poprzez wprowadzenie:
 - a) zasad ochrony zieleni naturalnej oraz pomnika przyrody wskazanych na rysunku planu i opisanych w tekście uchwały,

- b) zasad ochrony siedlisk przyrodniczych oraz siedlisk gatunków roślin i zwierząt wynikających z położenia części terenu opracowania w obszarze Natura 2000
 - c) wskazanie na rysunku planu obszaru chronionego krajobrazu „ Koszaliński Pas Nadmorski” i odwołanie się w tekście uchwały do przepisów odrębnych obowiązujących dla tego terenu,
 - d) nakazu stosowania rozwiązań technicznych uniemożliwiających przenikanie zanieczyszczeń do wód podziemnych,
 - e) klasyfikacji terenów pod kątem ochrony akustycznej, w rozumieniu przepisów odrębnych;
- 4) wymagania ochrony dziedzictwa kulturowego i zabytków oraz dóbr kultury współczesnej poprzez:
- a) wprowadzenie zasad ochrony dla zabytków wpisanych do wojewódzkiej i gminnej ewidencji zabytków oraz wskazanie tych obiektów na rysunku planu
 - b) ze względu na brak dóbr kultury współczesnej, nie wprowadza się ustaleń w zakresie ich ochrony;
- 5) wymagania ochrony zdrowia oraz bezpieczeństwa ludzi i mienia, a także potrzeby osób niepełnosprawnych poprzez określenie zasad ochrony środowiska oraz zasad lokalizacji i form ogrodzeń oraz ustalenie wymagań wynikających z potrzeb kształtowania przestrzeni publicznych, a także położenia południowej i północnej części opracowania w obszarze szczególnego zagrożenia powodzią;
- 6) walory ekonomiczne przestrzeni racjonalnie wykorzystując istniejące elementy wyposażenia technicznego i zagospodarowania terenu przy wyznaczaniu nowych terenów budowlanych;
- 7) prawo własności wyznaczając liniami rozgraniczającymi tereny przeznaczone pod zabudowę, w uporządkowanych relacjach w stosunku do inwestycji celu publicznego;
- 8) potrzeby obronności i bezpieczeństwa państwa ustalając ograniczenia w sposobie zagospodarowania terenu poprzez dostosowanie dróg publicznych, sieci i urządzeń infrastruktury do działań w sytuacjach szczególnych zagrożeń, a także dostosowanie wysokości obiektów budowlanych w związku ze strefami ochronnymi obiektów lotniskowych;
- 9) potrzeby interesu publicznego wskazując w projekcie planu tereny przeznaczone pod drogi publiczne, ciągi pieszo-jezdne, zejścia na plażę, place publiczne oraz tereny zieleni urządzonej publicznej, a także tereny usług oświaty;
- 10) potrzeby w zakresie rozwoju infrastruktury technicznej, w szczególności sieci szerokopasmowych, określając możliwość wyposażenie terenów w sieci i urządzenia infrastruktury technicznej oraz precyzując zasady ich realizacji;
- 11) zapewnienie udziału społeczeństwa w pracach nad miejscowym planem zagospodarowania przestrzennego, w tym przy użyciu środków komunikacji elektronicznej, poprzez informację na stronie internetowej Urzędu Gminy Darłowo, ogłoszenie w prasie, obwieszczenie na tablicach ogłoszeń o:
- a) przystąpieniu do sporządzenia projektu planu i o wyłożeniu projektu do publicznego wglądu,
 - b) możliwości składania wniosków i uwag do planu na piśmie, ustnie do protokołu lub za pomocą środków komunikacji elektronicznej bez konieczności opatrywania ich podpisem elektronicznym na adres urzędu,
 - c) możliwości zapoznania się z niezbędną dokumentacją sprawy;
- 12) zachowanie jawności i przejrzystości procedur planistycznych poprzez zastosowanie się do czynności formalno-prawnych określonych w art. 17 ustawy z dnia 27 marca 2003 r. o planowaniu i zagospodarowaniu przestrzennym, jak również

na podstawie art. 21, art. 39 i art. 54 ustawy z dnia 3 października 2008 r. o udostępnieniu informacji o środowisku i jego ochronie, udziale społeczeństwa w ochronie środowiska oraz o ocenach oddziaływania na środowisko (Dz. U. z 2013 r. poz. 1235 z późn. zm.) przeprowadzając strategiczną ocenę oddziaływania na środowisko skutków realizacji przedmiotowego miejscowego planu zagospodarowania przestrzennego;

- 13) potrzebę zapewnienia odpowiedniej ilości i jakości wody, do celów zaopatrzenia ludności poprzez wykorzystanie istniejącej sieci wodociągowej zapewniającej odpowiednią ilość i jakość wody do celów zaopatrzenia ludności.
2. Ustalając przeznaczenie terenu, a także określając sposób zagospodarowania i korzystania z terenu, Wójt Gminy zważył interes publiczny i interesy prywatne. Ustosunkował się do zgłoszonych wniosków i uwag.

Projekt planu wraz z prognozą oddziaływania na środowisko wyłożony był do publicznego wglądu w dniach:

- I wyłożenie: 19 sierpnia 2011 r. do 8 września 2011 r., termin składania uwag określony został w obwieszczeniach do dnia 22 września 2011 r.

- II wyłożenie: 27 października 2016 r. do 16 listopada 2016 r., termin składania uwag określony został w obwieszczeniach do dnia 30 listopada 2016 r.

W okresie I wyłożenia projektu planu do publicznego wglądu oraz w terminie 14 dni po okresie wyłożenia wpłynęło 36 pism zawierających uwagi do planu. W okresie II wyłożenia projektu planu do publicznego wglądu oraz w terminie 14 dni po okresie wyłożenia wpłynęło 4 uwagi do planu.

Rozstrzygnięcie w sprawie uwag do projektu zmiany planu po I wyłożeniu projektu planu do publicznego wglądu poddane zostały głosowaniu przez radnych na sesji Rady Gminy - uchwała Nr XVI/123/2012 z dnia 30 stycznia 2012 r.

Rada Gminy Darłowo uchwałą Nr XVII/123/2012 z dnia 30 stycznia 2012 r. uchwaliła zmianę miejscowego planu zagospodarowania przestrzennego Gminy Darłowo dla obszaru obrębów: Bobolin, Bukowo Morskie, Dąbki, Porzeczce, Żukowo Morskie, jednak Wojewoda Zachodniopomorski wszczął postępowanie nadzorcze i uchylił powyższą uchwałę – rozstrzygnięcie nadzorcze Wojewody Zachodniopomorskiego z dnia 9 marca 2012 roku, znak NK- 4.4131.69.2012.BB.

Do projektu planu wprowadzono niezbędne poprawki, powtórzono procedurę planistyczną od momentu opiniowania i uzgadniania, ponownie wyłożono plan do publicznego wglądu wraz z prognozą oddziaływania na środowisko (II wyłożenie).

3. Umożliwiając sytuowanie nowej zabudowy uwzględniono wymagania ładu przestrzennego, efektywne gospodarowanie przestrzenią oraz walory ekonomiczne przestrzeni, w szczególności:

- 1) projektowane struktury przestrzenne oparto o istniejący system komunikacyjny z uwzględnieniem jego przebudowy oraz o projektowane ulice dojazdowe i ciągi pieszo-jezdne uzupełniające istniejący układ drogowy;
- 2) zapewniono rozwiązania przestrzenne, ułatwiające przemieszczanie się pieszych i rowerzystów poprzez dopuszczenie na terenach dróg publicznych m.in.: ścieżek rowerowych i pasów dla rowerów oraz wprowadzenie terenów: ciągów pieszo-jezdnych, placów publicznych oraz terenów zieleni urządzonej,
- 3) obszar, dla którego został sporządzony projekt planu położony jest w sąsiedztwie terenów mieszkaniowych, usługowych i mieszkaniowo-usługowych, dlatego projekt przewiduje uzupełnienie i uporządkowanie istniejącej struktury funkcjonalno-przestrzennej.

II. Zgodność z wynikami analizy dotyczącej oceny aktualności studium uwarunkowań i kierunków zagospodarowania przestrzennego oraz miejscowych planów zagospodarowania przestrzennego gminy Darłowo.

Ocena aktualności Studium uwarunkowań i kierunków zagospodarowania przestrzennego oraz miejscowych planów zagospodarowania przestrzennego gminy Darłowo przyjęta uchwałą Nr XXXVI/491/2010 Rady Gminy Darłowo z dnia 26 października 2010 r. wskazuje Studium gminy Darłowo za nieaktualne. Studium zostało uaktualnione uchwałą Nr XXXVII/503/2010 Rady Gminy Darłowo z dnia 10 listopada 2010 r., w dokumencie tym wskazano obszar uzdrowiska Dąbki jako obszar, dla którego sporządzenie planu zagospodarowania przestrzennego jest obowiązkowe ze względu na przepisy odrębne. Opracowana zmiana planu jest zgodna z powyższymi wymogami.

III. Wpływ na finanse publiczne, w tym budżet gminy.

W ramach procedury planistycznej sporządzona została prognoza skutków finansowych uchwalenia planu. Realizacja ustaleń planistycznych będzie wymagała zaangażowania środków budżetu gminy na zadania związane z infrastrukturą techniczną, a mianowicie;

przebudowa istniejących oraz budowa nowoprojektowanych sieci i urządzeń wodociągowych, kanalizacyjnych i zaopatrzenia w wodę oraz budowa i przebudowa dróg publicznych w liniach rozgraniczających terenów przeznaczonych pod inwestycje drogowe. Podkreślić należy, że teren objęty projektem planu wyposażony jest już w elementy infrastruktury technicznej. Zadania w zakresie realizacji sieci wodociągowych, kanalizacji sanitarnej i deszczowej, finansowane będą na podstawie art. 15 ust. 1 ustawy z dnia 7 czerwca 2001 r. o zbiorowym zaopatrzeniu w wodę i zbiorowym odprowadzaniu ścieków, ze środków własnych gminy, w oparciu o wieloletnie plany rozwoju i modernizacji urządzeń wodociągowych i kanalizacyjnych, a także na podstawie umów z innymi podmiotami. Zadania w zakresie realizacji inwestycji komunikacyjnych finansowane będą z budżetu gminy lub na podstawie porozumień z innymi podmiotami. Realizacja ustaleń planu poprzez zwiększenie powierzchni terenów zabudowy usługowej może spowodować zwiększenie dochodów gminy z tytułu podatku od nieruchomości.

Ze względu na powyższe podjęcie uchwały jest uzasadnione.


WÓJT GMINY DARŁOWO
mgr inż. Radosław Głazewski

Załącznik nr 2
do uchwały Nr
Rady Gminy Darłowo z dnia marca 2017 roku

Rozstrzygnięcie w sprawie uwag do projektu zmiany planu

Na podstawie art. 20 ust. 1 ustawy z 27 marca 2003 r. o planowaniu i zagospodarowaniu przestrzennym (Dz.U. z 2016 r. , poz. 778, 904, 961, 1250, 1579), Rada Gminy Darłowo rozstrzyga, co następuje:

Przyjmuje się w całości rozstrzygnięcie Wójta i nie uwzględnia się poniższej uwagi wniesionej do projektu zmiany miejscowego planu zagospodarowania przestrzennego gminy Darłowo:

Lp.	Data wpływu uwagi	Treść uwagi	Oznaczenie nieruchomości, której dotyczy uwaga	Ustalenia projektu zmiany planu dla nieruchomości, której dotyczy uwaga
1	2	4	5	6
1.	08.09.2011 r.	zmienić drogę startu i lądowania lotniska w Żukowie Morskim, zakazać lotów nad strefą A i B uzdrowiska	uwaga dotyczy części terenu wyłączanego z opracowania planu-terenów zamkniętych, ponadto odnosi się do obszarów strefy A i B uzdrowiska Dąbki obejmujących obręb Dąbki i Bobolin	
2.	08.09.2011 r.	Uzupełnienie zapisów prognozy oddziaływania na środowisko o istniejące zagrożenia tj. funkcjonowanie poligonu śmigłowców (wojskowego lotniska)	uwaga odnosi się do całego obszaru uzdrowiska Dąbki	
3.	19.09.2011 r.	zwiększenie pow. pod zabudowę do 70%,	działki nr: 105/1, 106/1, obręb Dąbki;	tereny zabudowy usług turystyki
4.	31.08.2011 r.	przeznaczenie w planie części nieruchomości oznaczonej nr 16/1, obręb Dąbki pod usługi handlu	dz. nr 16/1, obręb Dąbki	tereny dróg publicznych klasy drogi dojazdowej

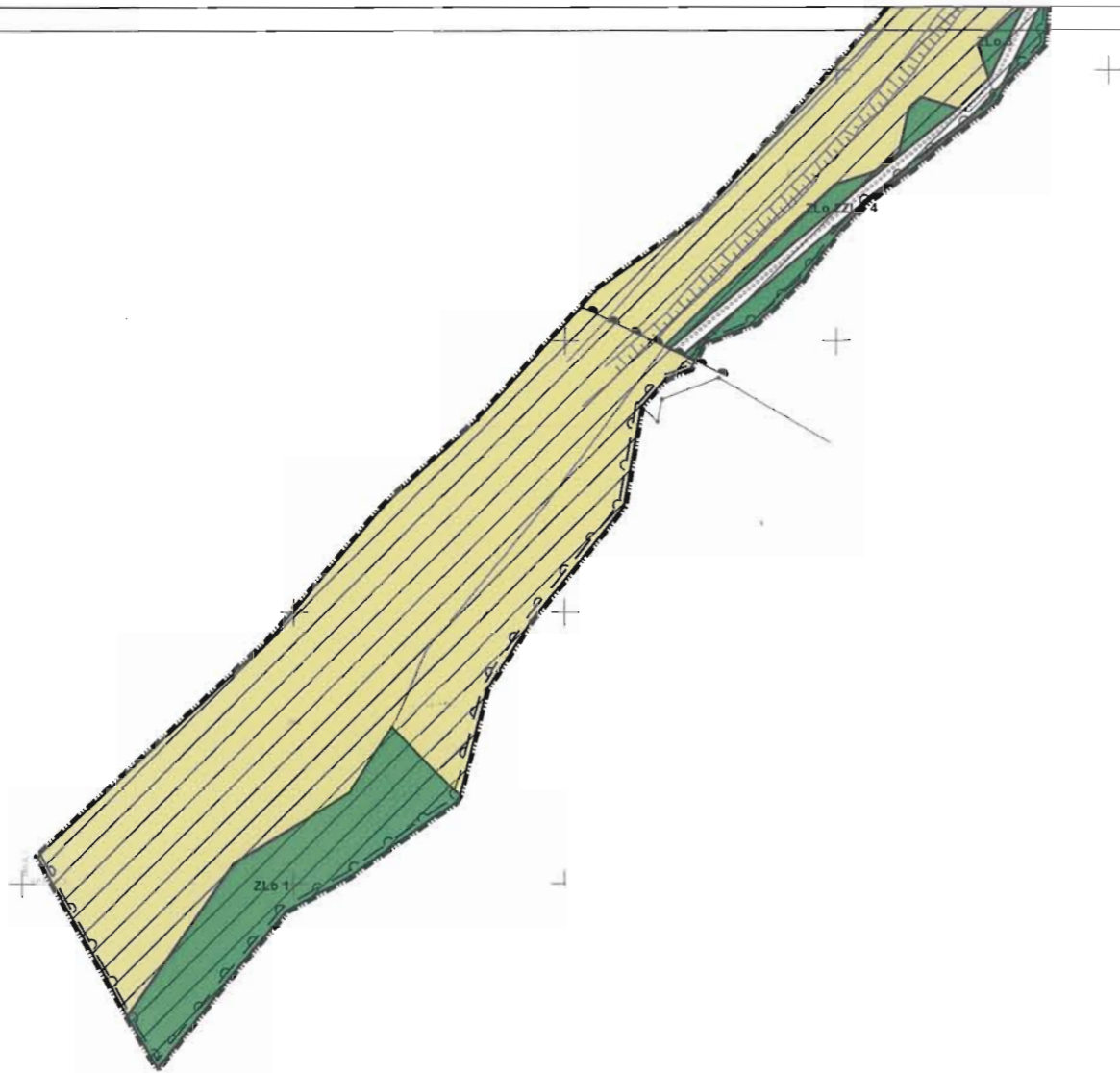
Lp.	Data wpływu uwagi	Treść uwagi	Oznaczenie nieruchomości, której dotyczy uwaga	Ustalenia projektu zmiany planu dla nieruchomości, której dotyczy uwaga
1	2	4	5	6
5.	23.09.2011 r.	zmiana przeznaczenia nieruchomości oznaczonej jako 112/12, obręb Dąbki z funkcji 'ZL' (las) na usługi turystyczne (symbol UT)	dz. nr 112/12, obręb Dąbki	lasy
6.	26.08.2011 r.	Przeznaczenie w planie części nieruchomości oznaczonej nr 96/1, obręb Dąbki pod usługi handlu	dz. nr 96/1 obręb Dąbki	tereny dróg publicznych klasy drogi dojazdowej
7.	28.11.2016 r.	Zwiększenie liczby kondygnacji nadziemnych z 3 do 4	Dz. nr 15/1 obręb Dąbki	Tereny zabudowy usług turystyki
8.	28.11.2016 r.	Zwiększenie liczby kondygnacji nadziemnych do 5	Dz. nr 106/4 obręb Dąbki	Tereny zabudowy usług turystyki
9.	24.11.2016 r.	Rezygnacja lub zwężenie ciągu pieszego na dz. nr 41 obr. Dąbki	Dz. nr 41 obr. Dąbki	Częściowo tereny usług handlu, częściowo usług zdrowia, częściowo ciąg pieszo - jezdny

Wykaz wniesionych uwag oraz uwagi stanowią integralną część dokumentacji formalno-prawnej prac planistycznych.

Rozstrzygnięcie o sposobie realizacji zapisanych w planie inwestycji z zakresu infrastruktury technicznej, które należą do zadań własnych gminy oraz o zasadach ich finansowania

Na podstawie art. 20 ust. 1 ustawy z dnia 27 marca 2003 r. o planowaniu i zagospodarowaniu przestrzennym, Rada Gminy Darłowo rozstrzyga, co następuje:

1. Inwestycje z zakresu infrastruktury technicznej ustalone niniejszym planem obejmują:
 - 1) sieci i urządzenia wodociągowe i zaopatrzenia w wodę, kanalizacyjne – przebudowa istniejących oraz budowa nowoprojektowanych sieci i urządzeń,
 - 2) budowa i przebudowa dróg publicznych w liniach rozgraniczających terenów przeznaczonych pod inwestycje drogowe.
2. Inwestycje będą realizowane zgodnie z obowiązującymi przepisami, w tym w szczególności z uwzględnieniem ustawy Prawo budowlane, ustawy Prawo zamówień publicznych, ustawy o samorządzie gminnym, ustawy o gospodarce komunalnej i ustawy Prawo ochrony środowiska.
3. Zasady finansowania zadań własnych gminy:
 - 1) finansowanie inwestycji z zakresu infrastruktury technicznej, które należą do zadań własnych gminy, ujętych w niniejszym planie podlega przepisom ustawy z dnia 27 sierpnia 2009 r. o finansach publicznych, przy czym limity wydatków budżetowych na wieloletnie programy inwestycyjne ujmowane są każdorazowo w budżecie gminy na każdy rok,
 - 2) zadania w zakresie realizacji inwestycji komunikacyjnych wskazanych w pkt 1 finansowane będą z budżetu gminy lub na podstawie porozumień z innymi podmiotami,
 - 3) zadania w zakresie realizacji sieci wodociągowych, kanalizacji sanitarnej i deszczowej, o których mowa w pkt 1 lit.a finansowane będą na podstawie art. 15 ust. 1 ustawy z dnia 7 czerwca 2001 r. o zbiorowym zaopatrzeniu w wodę i zbiorowym odprowadzaniu ścieków, ze środków własnych gminy, w oparciu o wieloletnie plany rozwoju i modernizacji urządzeń wodociągowych i kanalizacyjnych, a także na podstawie umów z innymi podmiotami.



OZNACZENIA GRAFICZNE BĘDĄCE USTALENIAMI PLANU:

- granica planu
- linie rozgraniczające tereny o różnym przeznaczeniu lub różnych zasadach zagospodarowania
- nieprzekraczalne linie zabudowy
- obowiązująca linie zabudowy
- obiekty będące w gminnej ewidencji zabytków
- obiekty będące w wojewódzkiej ewidencji konserwatorskiej
- trasa rowerowa o znaczeniu międzynarodowym
- szlaki piesze i rowerowe
- drogi krajobrazowe
- urządzenia wodne - studnie do zachowania

OZNACZENIA LITEROWE WRAZ Z NUMERAMI WYRÓŻNIAJĄCYMI POSZCZEGÓLNYCH TERENÓW FUNKCJONALNYCH:

- UT od 1 do 33 Tereny zabudowy usługowej turystyki (osrodków wypoczynkowych, sanatoriów, pensjonatów)
- UZ od 1 do 7 Tereny zabudowy uzdrowskiej
- UH od 1 do 6 Tereny zabudowy usługowej handlu i gastronomii
- UO 1 Teren usług oświaty
- UP od 1 do 6 Tereny usług publicznych
- ZW 1 Teren usług kultu religijnego
- PM 1 Teren przystani morskiej w Dąbkach
- RZ od 1 do 4 Tereny rolnicze, łąk, nieużytków z zakazem zabudowy
- PL od 1 do 4 Plaże i wydmy
- ZP od 1 do 2 Tereny zieleni urządzonej
- ZN 1 Teren zieleni naturalnej
- ZLo od 1 do 22 Lasy ochronne z mocy Decyzji nr 54 Ministra Ochrony Środowiska, Zasobów Naturalnych i Leśnictwa z dnia 10 sierpnia 1999 r.
- ZL od 1 do 6 Lasy
- E od 1 do 3 Tereny infrastruktury technicznej - elektroenergetyka
- Kp 1 Teren infrastruktury technicznej - przepompownia ścieków
- W od 1 do 3 Tereny infrastruktury technicznej - ujęcie wody
- WS od 1 do 3 Tereny wód powierzchniowych śródlądowych
- KD-G 1 Teren drogi publicznej klasy drogi głównej
- KD-L od 1 do 3 Tereny dróg publicznych klasy drogi lokalnej
- KD-D od 1 do 15 Tereny dróg publicznych klasy drogi dojazdowej
- KD-CP od 1 do 4 Tereny publicznych ciągów pieszo - jezdnych
- Kz od 1 do 6 Zęzła i zjazdy na plaże
- KDW od 1 do 8 Tereny dróg wewnętrznych

OZNACZENIA GRAFICZNE NIE BĘDĄCE USTALENIAMI PLANU:

- obszar, na którym prawdopodobieństwo wystąpienia powodzi jest średnie i wynosi raz na 100 lat, obszar szczególnego zagrożenia powodzią
- obszar narażony na niebezpieczeństwo powodzi
- granica strefy ochronnej obiektów lotniskowych I
- granica strefy ochronnej obiektów lotniskowych II
- granica strefy ochronnej drogi startu i lądowania
- granica nadbrzeżnego pasa technicznego
- granica Obszaru Chronionego Krajobrazu "Koszański Pas Nadmorski"
- obszar NATURA 2000 PLH 320041
- tereny dróg publicznych poza granicami planu wynikające z obowiązującego miejscowego planu

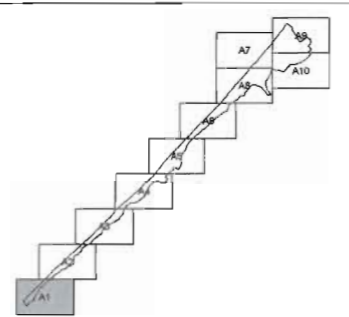
ZMIANA MIEJSCOWEGO PLANU ZAGOSPODAROWANIA PRZESTRZENNEGO GMINY DARŁOWO DLA OBSZARU OBRĘBÓW: BOBOLIN, BUKOWO MORSKIE, DĄBKI, PORZECZE, ŻUKOWO MORSKIE obejmująca obszar strefy „A” ochrony uzdrowskiej uzdrowiska Dąbki

Załącznik nr 1 do uchwały nr
Rady Gminy Darłowo z dnia

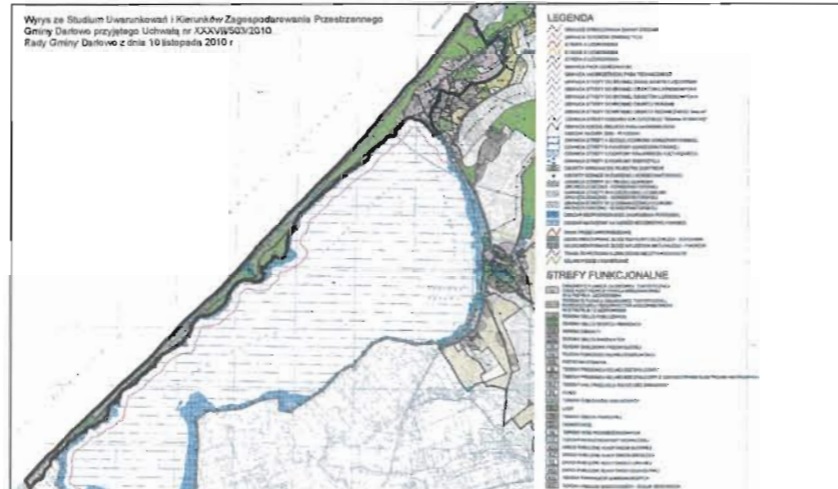
arkusz nr **A 1**

sporządził Wójt Gminy Darłowo

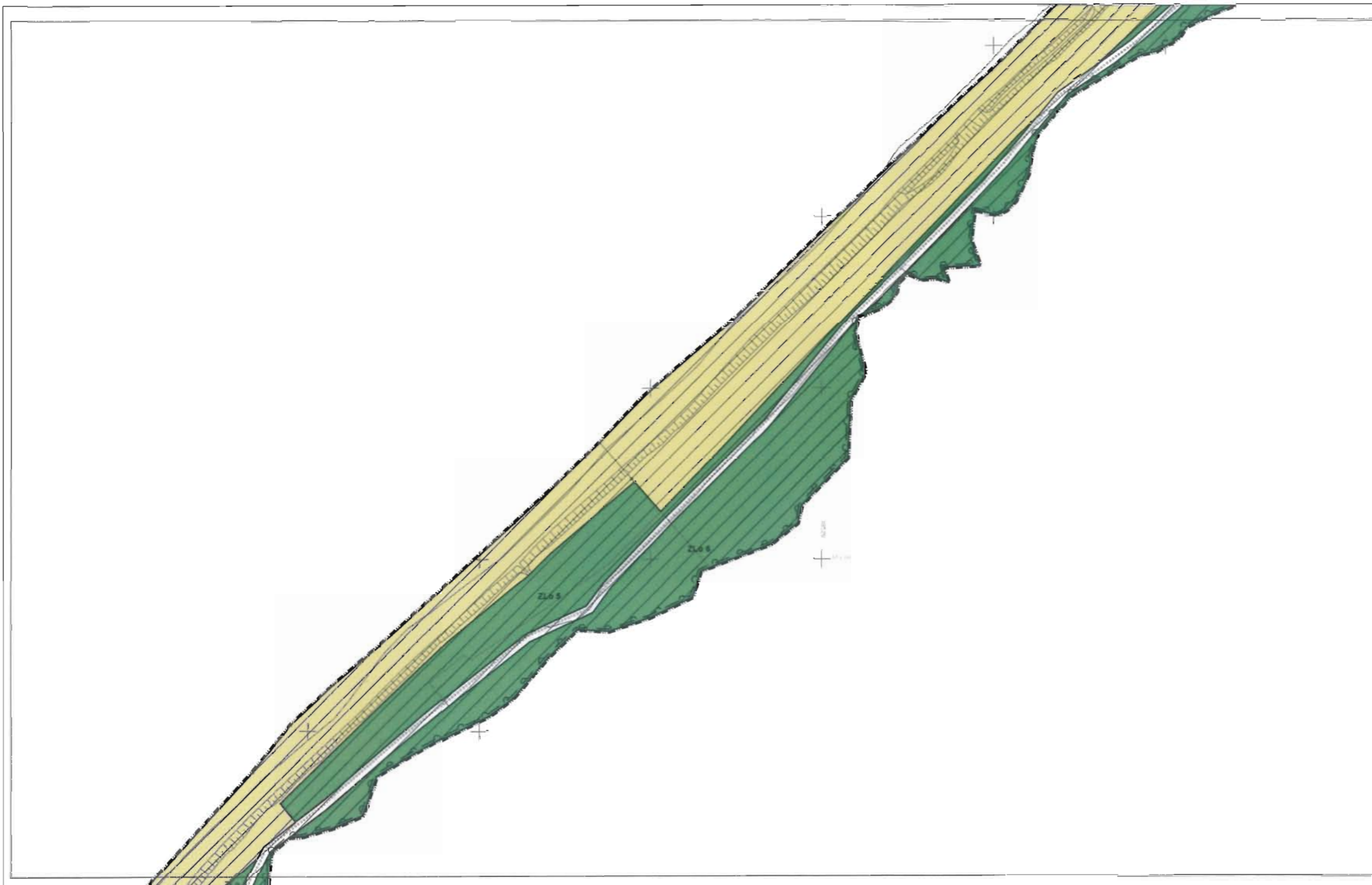
opracował **USŁUGI URBANISTYCZNE Robert Jaworski**
mgr inż. arch. Robert Jaworski, WCIU, VIA - 071
mgr Agnieszka Wiatła, KT - 064
mgr inż. Karolina Wojciechowska



SKALA 1:2 000



Uwaga: Nie wszystkie oznaczenia graficzne mogą występować na tym arkuszu. Oznaczenia odnoszą się do całego rysunku planu, który składa się z 10 arkuszy.



- OZNACZENIA GRAFICZNE BĘDĄCE USTALENIAMI PLANU:**
- granica planu
 - linie rozgraniczające tereny o różnym przeznaczeniu lub różnym sposobie zagospodarowania
 - ▲— nieprzekraczalną linię zabudowy
 - ▲— obowiązkującą linię zabudowy
 - ⊗ obiekty będące w gminnej ewidencji zabytków
 - ⊗ obiekty będące w wojewódzkiej ewidencji zabytków
 - ▨ trasa rowerowa o znaczeniu międzynarodowym
 - ⋯⋯⋯ ścieżki pieszo i rowerowe
 - +—+— drogi krajoobrazowe
 - ⊗ urządzenia wodne - stacje dp zachowania
- OZNACZENIA LITEROWE WRAZ Z NUMERAMI WYRÓŻNIAJĄCYMI POSZCZEGÓLNYCH TERENÓW FUNKCJONALNYCH:**
- UT od 1 do 33 Tereny zabudowy usługowej turystyki (osrodków wypoczynkowych, sanatoriów, pensjonatów)
 - UZ od 1 do 7 Tereny zabudowy uzdrowiskowej
 - UH od 1 do 6 Tereny zabudowy usługowej handlu i gastronomii
 - UO 1 Teren usług ościwój
 - UP od 1 do 6 Tereny usług publicznych
 - ZW 1 Teren usług kultury religijnej
 - PM 1 Teren przystani morskiej w Dąbkach
 - RZ od 1 do 4 Tereny rolnicze, łąk, nieużytków z zakazem zabudowy
 - PL od 1 do 4 Plaże i wydmy
 - ZP od 1 do 2 Tereny zieleni urządzonej
 - ZN 1 Teren zieleni naturalnej
 - ZLo od 1 do 22 Lasy ochronne z mocy Decyzji nr 54 Ministra Ochrony Środowiska, Zasobów Naturalnych i Leśnictwa z dnia 10 sierpnia 1999 r.
 - ZL od 1 do 6 Lasy
 - E od 1 do 3 Tereny infrastruktury technicznej - elektroenergetyka
 - Kp 1 Teren infrastruktury technicznej - przepompownie ścieków
 - Wod 1 do 3 Tereny infrastruktury technicznej - ujęcie wody
 - WS od 1 do 3 Tereny wód powierzchniowych śródlądowych
 - KD-G 1 Teren drogi publicznej klasy drogi głównej
 - KD-L od 1 do 3 Tereny dróg publicznych klasy drogi lokalnej
 - KD-D od 1 do 15 Tereny dróg publicznych klasy drogi dojazdowej
 - KD-CP od 1 do 4 Tereny publicznych ciągów pieszo - jezdnych
 - Kz od 1 do 6 Zjeżdża i zjazdy na plażę
 - KDW od 1 do 8 Tereny dróg wojewódzkich
- OZNACZENIA GRAFICZNE NIE BĘDĄCE USTALENIAMI PLANU:**
- ☁ obszar, na którym prawdopodobieństwo wystąpienia powodzi jest średnie i wynosi raz na 100 lat, obszar szczególnego zagrożenia powodzią
 - ☁ obszar narażony na niebezpieczeństwo powodzi
 - granica strefy ochronnej obiektów letniskowych I
 - granica strefy ochronnej obiektów letniskowych II
 - granica strefy ochronnej dróg stali i łądowania
 - granica nadbrzeżnego pasa technicznego
 - granice Obszaru Chronionego Krajobrazu "Kaszalinski Półwysep Nadmorski"
 - obszar NATURA 2000 PLH 320041
 - tereny dróg publicznych poza granicami planu, wyliczające z obowiązującego miejscowego planu

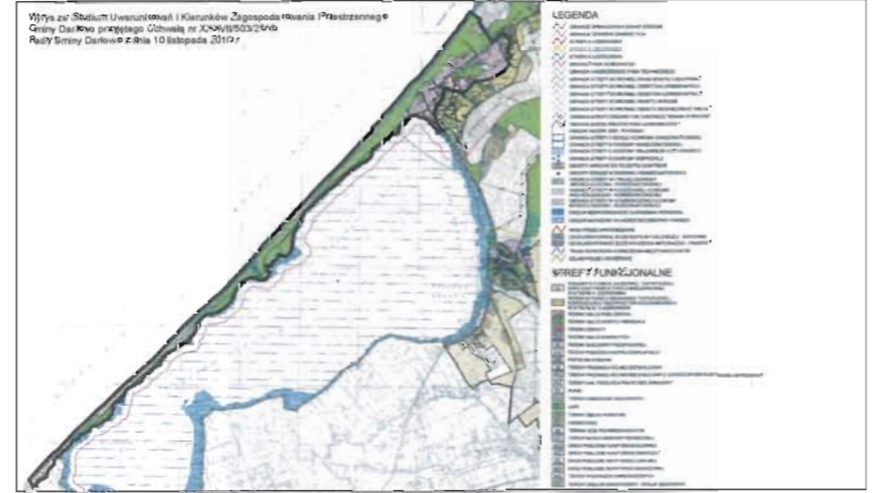
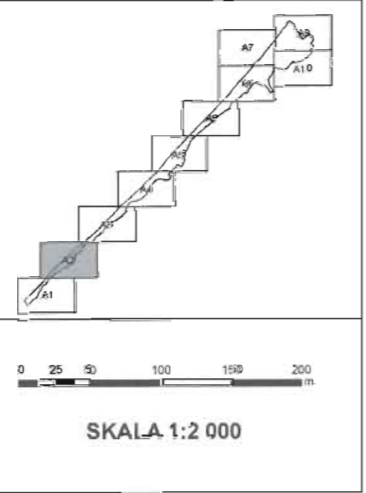
ZMIANA MIEJSCOWEGO PLANU ZAGOSPODAROWANIA PRZESTRZENNEGO GMINY DARŁOWO DLA OBSZARU OBRĘBÓW: BOBOLIN, BUKOWO MORSKIE, DĄBKI, PORZECZE, ŻUKOWO MORSKIE obejmująca obszar strefy „A” ochrony uzdrowiskowej uzdrowiska Dąbki

Załącznik nr 1 do uchwały nr
Rady Gminy Darłowo z dnia

arkusz nr **A 2**

sporządził Wójt Gminy Darłowo

opracował **USŁUGI URBANISTYCZNE Robert Jaworski**
mgr inż. arch. Robert Jaworski, WOIŁ. 998 - 071
mgr. Agnieszka Wąsik, KT - 464
mgr inż. Karolina Wójciszewska



Uwaga: Nie wszystkie oznaczenia graficzne mogą występować na tym arkuszu. Szczegóły odnosić się do całego rysunku planu. Aby znaleźć się z 4 arkuszy.



OZNACZENIA GRAFICZNE BĘDĄCE USTALENIAMI PLANU:

- granica planu
- linie rozgraniczające tereny o różnym przeznaczeniu lub różnych zasadach zagospodarowania
- nieprzekraczalnie linie zabudowy
- obwieszczone linie zabudowy
- obiekty będące w gminnej ewidencji zabytków
- obiekty będące w wojewódzkiej ewidencji konserwatorskiej
- trasa rowerowa o znaczeniu międzynarodowym
- szlaki piesze i rowerowe
- drogi krajowe
- urządzenia wodne - źródła do zachowania

OZNACZENIA LITEROWE WRAZ Z NUMERAMI WYRÓŻNIAJĄCYMI POSZCZEGÓLNYCH TERENÓW FUNKCJONALNYCH:

- UT od 1 do 33 Tereny zabudowy usługowej turystyki (osrodków wypoczynkowych, sanatoriów, pensjonatów)
- UZ od 1 do 7 Tereny zabudowy uzdrowiskowej
- UH od 1 do 6 Tereny zabudowy usługowej handlu i gastronomicznej
- UO 1 Teren usług oświaty
- UP od 1 do 6 Tereny usług publicznych
- ZW 1 Teren usług kultu religijnego
- PM 1 Teren przykwaterunkowy w Dąbkach
- RZ od 1 do 4 Tereny rolnicze, ręk. nieużytków z zabudową
- PL od 1 do 4 Plaże i wydmy
- ZP od 1 do 2 Tereny zieleni urządzonej
- ZN 1 Teren zieleni naturalnej
- ZLo od 1 do 22 Lasy ochronne z mocy Decyzji nr 54 Ministra Ochrony Środowiska, Zasobów Naturalnych i Leśnictwa z dnia 10 sierpnia 1999 r.
- ZL od 1 do 6 Lasy
- E od 1 do 3 Tereny infrastruktury technicznej - elektroenergetyka
- Kp 1 Teren infrastruktury technicznej - przystanki ścieków
- W od 1 do 3 Tereny infrastruktury technicznej - urządzenia wodne
- WS od 1 do 3 Tereny wód powierzchniowych śródlądowych
- KD-G 1 Teren dróg publicznych klasy drogi głównej
- KD-L od 1 do 3 Tereny dróg publicznych klasy drogi lokalnej
- KD-D od 1 do 15 Tereny dróg publicznych klasy drogi dojazdowej
- KD-CP od 1 do 4 Tereny publicznych ciągów pieszo - jezdnych
- Kz od 1 do 6 Zajścia i zjazdy na plaże
- KDW od 1 do 8 Tereny dróg wlotowych

OZNACZENIA GRAFICZNE NIE BĘDĄCE USTALENIAMI PLANU:

- oznaczenia na których prawo pobioru wody występuje w obszarze powodzi i wysycha raz w 100 lat, obszar szczególnie zagrożony powodzią
- obszar zagrożony niebezpieczeństwem powodzi
- granice strefy ochronnej obiektów lotniskowych I
- granice strefy ochronnej obiektów lotniskowych II
- granice strefy ochronnej drogi startu i lądowania
- granice nadbrzeżnego pasa technicznego
- granice Obszaru Chronionego Krajobrazu "Koczański Pasa Nadmorski"
- obszar NATURA 2000 PLH 320041
- tereny dróg publicznych w obszarach planu - wynikające z obowiązującego miejscowego planu

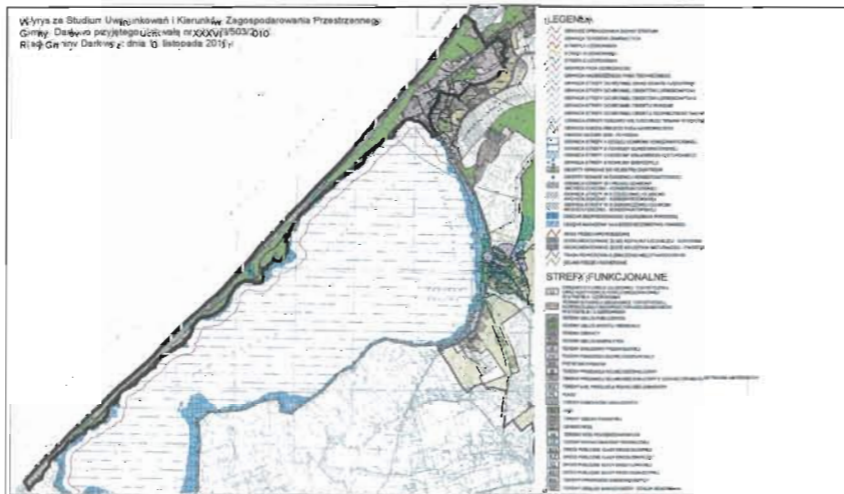
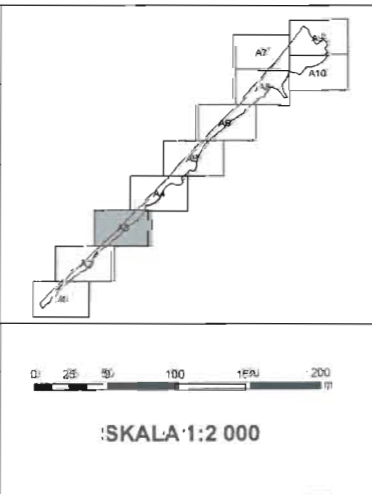
ZMIANA MIEJSCOWEGO PLANU ZAGOSPODAROWANIA PRZESTRZENNEGO GMINY DARTOWO DLA OBSZARU OBREBÓW: BOBOLIN, BUKOWO MORSKIE, DĄBKI, PORZECZE, ŻUKOWO MORSKIE obejmująca obszar strefy „A” ochrony uzdrowiskowej uzdrowiska Dąbki

Załącznik nr 1 do uchwały nr
Rady Gminy Dartowo z dnia

arkusz nr	A 3	42
-----------	------------	-----------

sporządził: Wójt Gminy Dartowo

opracował: **USŁUGI URBANISTYCZNE** Robert Jaworski
mgr inż. arch. Robert Jaworski, WOU 276-071
mg. Agata Włodek, KT-464
mgr inż. Karolina Wójciszewska



Uwaga: Nie wszystkie oznaczenia graficzne występują na tym arkuszu. Oznaczenia odnoszą się do całego rysunku planu. Arkusz należy czytać z 10 arkuszy.



OZNACZENIA GRAFICZNE BĘDĄCE USTALENIAMI PLANU:

- granica planu
- linie rozgraniczające tereny o różnym przeznaczeniu lub różnych zasadach zagospodarowania
- nieprzekraczalne linie zabudowy
- obowiązujące linie zabudowy
- obiekty będące w gminnej ewidencji zabytków
- obiekty będące w wojewódzkiej ewidencji konserwatorskiej
- trasa rowerowa o znaczeniu międzynarodowym
- szlaki piesze i rowerowe
- drogi krajobrazowe
- urządzenia wodne - studnie do zachowania

OZNACZENIA LITEROWE WRAZ Z NUMERAMI WYRÓŻNIAJĄCYMI POSZCZEGÓLNYCH TERENÓW FUNKCJONALNYCH:

- UT od 1 do 33 Tereny zabudowy usługowej turystyki (osrodków wypoczynkowych, sanatoriów, pensjonatów)
- UZ od 1 do 7 Tereny zabudowy uzdrowskiej
- UH od 1 do 6 Tereny zabudowy usługowej handlu i gastronomii
- UC 1 Teren usług oświaty
- UP od 1 do 6 Tereny usług publicznych
- ZW 1 Teren usług kultu religijnego
- PM 1 Teren przystani merskiej w Dąbkach
- RZ od 1 do 4 Tereny rolnicze, łąk, nieużytków z zakazem zabudowy
- PL od 1 do 4 Plaże i wydmy
- ZP od 1 do 2 Tereny zieleni urządzonej
- ZN 1 Teren zieleni naturalnej
- ZLo od 1 do 22 Lasy ochronne z mocy Decyzji nr 54 Ministra Ochrony Środowiska, Zasobów Naturalnych i Leśnictwa z dnia 10 sierpnia 1999 r.
- ZL od 1 do 6 Lasy
- E od 1 do 3 Tereny infrastruktury technicznej - elektroenergetyka
- Kp 1 Teren infrastruktury technicznej - przepompownia ścieków
- W od 1 do 3 Tereny infrastruktury technicznej - ujęcie wody
- WS od 1 do 3 Tereny wód powierzchniowych śródlądowych
- KD-G 1 Teren drogi publicznej klasy drogi głównej
- KD-L od 1 do 3 Tereny dróg publicznych klasy drogi lokalnej
- KD-D od 1 do 15 Tereny dróg publicznych klasy drogi dojazdowej
- KD-CP od 1 do 4 Tereny publicznych ciągów pieszo - jezdnych
- Kz od 1 do 6 Zjeżdża i zjazdy na plaże
- KD-W od 1 do 8 Tereny dróg wewnętrznych

OZNACZENIA GRAFICZNE NIE BĘDĄCE USTALENIAMI PLANU:

- obszar, na którym prawdopodobieństwo wystąpienia powodzi jest średnie i wynosi raz na 100 lat, obszar szczególnego zagrożenia powodzią
- obszar narażony na niebezpieczeństwo powodzi
- granica strefy ochronnej obiektów lotniskowych I
- granica strefy ochronnej obiektów lotniskowych II
- granica strefy ochronnej drogi startu i lądowania
- granica nadbrzeżnego pasa technicznego
- granica Obszaru Chronionego Krajobrazu "Koszański Pas Nadmorski"
- obszar NATURA 2000 PLH 320041
- tereny dróg publicznych poza granicami planu wynikające z obowiązującego miejscowego planu

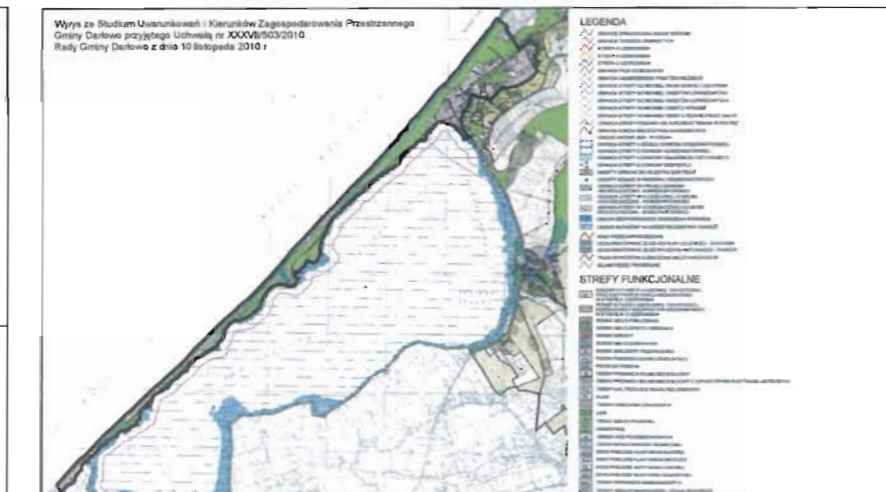
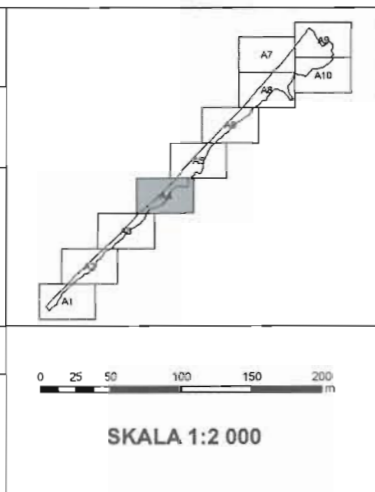
ZMIANA MIEJSCOWEGO PLANU ZAGOSPODAROWANIA PRZESTRZENNEGO GMINY DARŁOWO DLA OBSZARU OBREBÓW: BOBOLIN, BUKOWO MORSKIE, DĄBKI, PORZECZE, ŻUKOWO MORSKIE obejmująca obszar strefy „A” ochrony uzdrowskiej uzdrowiska Dąbki

Załącznik nr 1 do uchwały nr
Rady Gminy Darłowo z dnia

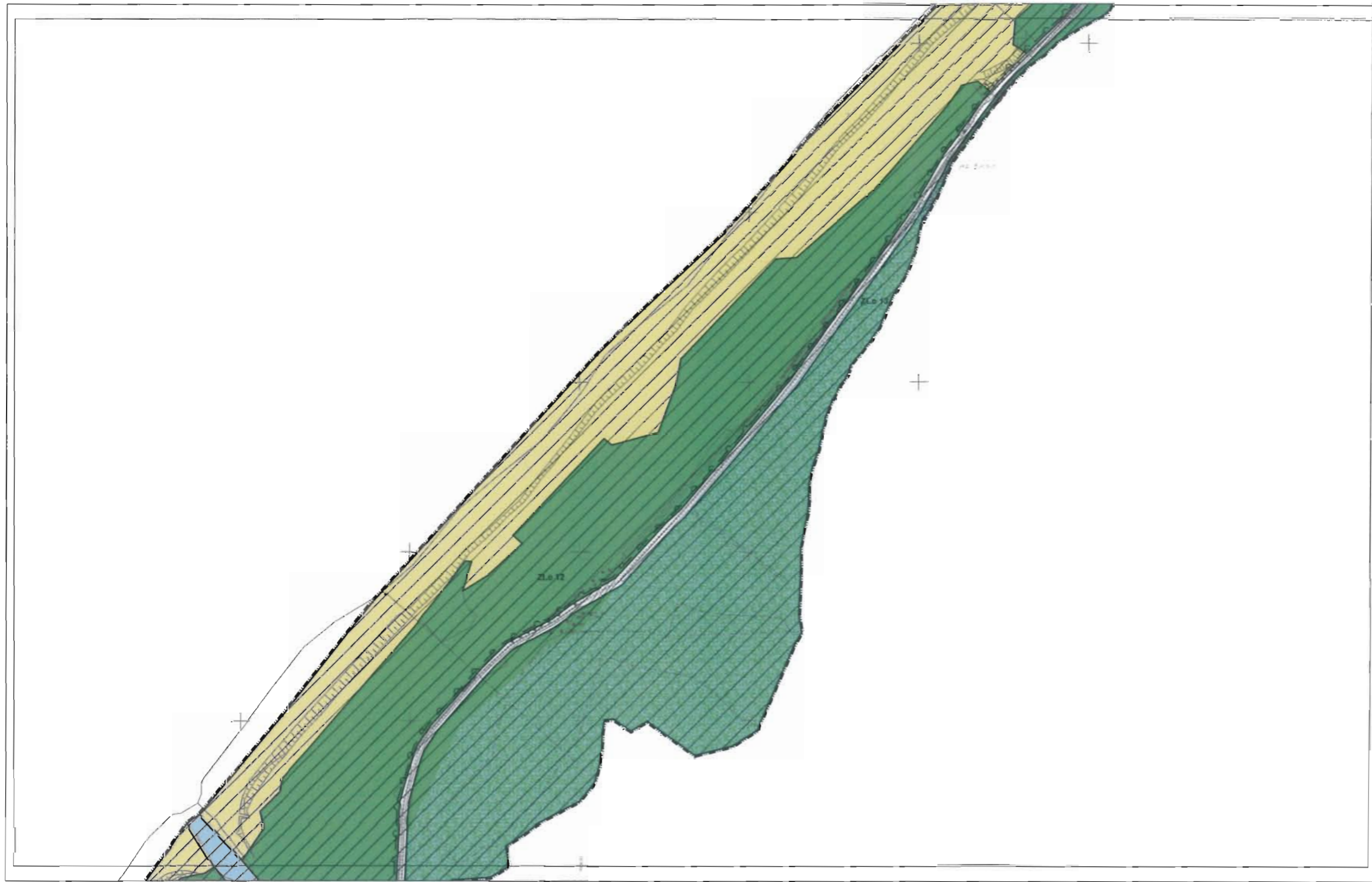
arkusz nr **A 4**

sporządził Wójt Gminy Darłowo

opracował USŁUGI URBANISTYCZNE Robert Jaworski
mgr inż. arch. Robert Jaworski, WOUU, WA-071
mgr Agata Wałata, KT-484
mgr inż. Karolina Wójciszewska



Uwaga: Nie wszystkie oznaczenia graficzne mogą wystąpić na tym arkuszu. Coznacznie odnosi się do całego rysunku planu, który składa się z 10 arkuszy.

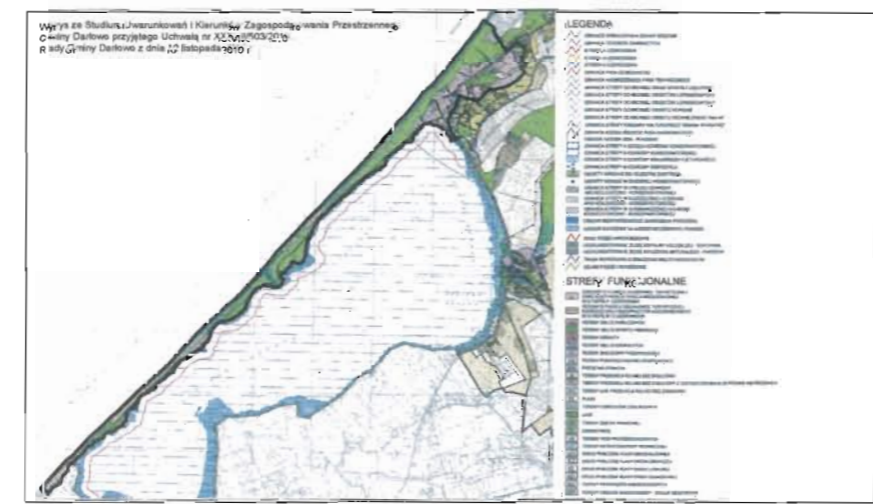
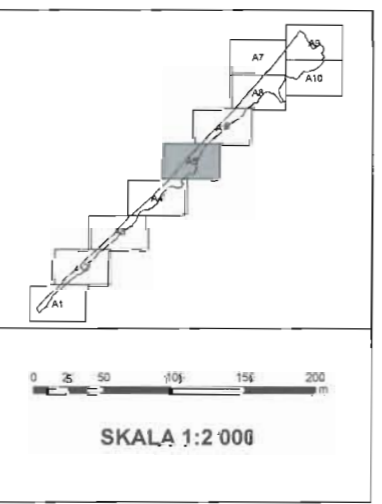


- OZNACZENIA GRAFICZNE BĘDĄCE USTALENIAMI PLANU:**
- granica planu
 - linie rozgraniczające tereny o różnym przeznaczeniu lub różnych zasadach zagospodarowania
 - nieprzekraczalne linie zabudowy
 - obwieszające linie zabudowy
 - obiekty będące w gminnej ewidencji zabytków
 - obiekty będące w wojewódzkiej ewidencji kulturalnohistorycznej
 - trasa rowerowa o znaczeniu międzynarodowym
 - ścieżki piesze i rowerowe
 - drogi krótkoślazowe
 - urządzenia wodne - studnie do zachowania
- OZNACZENIA LITEROWE WRAZ Z NUMERAMI WYRÓŻNIAJĄCYMI POSZCZEGÓLNYCH TERENÓW FUNKCJONALNYCH:**
- UT od 1 do 33 Tereny zabudowy usługowej turystyki (osrodków wypoczynkowych, sanatoriów, pensjonatów)
 - UZ od 1 do 7 Tereny zabudowy uzdrowskiej
 - UH od 1 do 6 Tereny zabudowy usługowej handlu i gastronomii
 - UO 1 Teren usług oświaty
 - UP od 1 do 6 Tereny usług publicznych
 - ZW 1 Teren usług kultu religijnego
 - PM 1 Teren przystani morskiej w Dąbkach
 - RZ od 1 do 4 Tereny rolnicze, łąk, nieużytków z zakazem zabudowy
 - PL od 1 do 4 Plaże i wydmy
 - ZP od 1 do 2 Tereny zieleni urządzonej
 - ZN 1 Teren zieleni naturalnej
 - ZLo od 1 do 22 Lasy ochronne z mocy Darczy nr 54 Ministra Ochrony Środowiska, Zasobów Naturalnych i Leśnictwa z dnia 10 września 1999 r.
 - PL od 1 do 6 Łąki
 - E od 1 do 3 Tereny infrastruktury technicznej - elektroenergetyka
 - Kp 1 Teren infrastruktury technicznej - przepompownia ścieków
 - W od 1 do 3 Tereny infrastruktury technicznej - ujęcie wody
 - WS od 1 do 3 Tereny wód powierzchniowych śródlądowych
 - KD-G 1 Teren drogi publicznej klasy drogi głównej
 - KD-L od 1 do 3 Tereny dróg publicznych klasy drogi lokalnej
 - KD-D od 1 do 15 Tereny dróg publicznych klasy drogi dojazdowej
 - KD-CP od 1 do 4 Tereny publicznych ciągów pieszo - jazdnych
 - Kz od 1 do 6 Zjeżdża i zjazdy na plaże
 - KDW od 1 do 8 Tereny dróg rowerowych
- OZNACZENIA GRAFICZNE NIE BĘDĄCE USTALENIAMI PLANU:**
- obszar na którym przewidywany jest wystąpienie powodzi i jej skutki / wysiada raz na 100 lat, obszar szczególnego zagrożenia powodzią
 - obszar narażony na niebezpieczeństwo powodzi
 - granica strefy ochronnej obiektów leśnych I
 - granica strefy ochronnej obiektów leśnych II
 - granica strefy ochronnej dróg, młotów i ładowni
 - granica nadbrzeżnego pasa technicznego
 - granicę Obszaru Chronionego Krajobrazu "Koszański Pas Nadmorski"
 - obszar NATURA 2000 PLH 320041
 - tereny dróg publicznych poza granicami planu wynikające z obowiązującego miejscowego planu

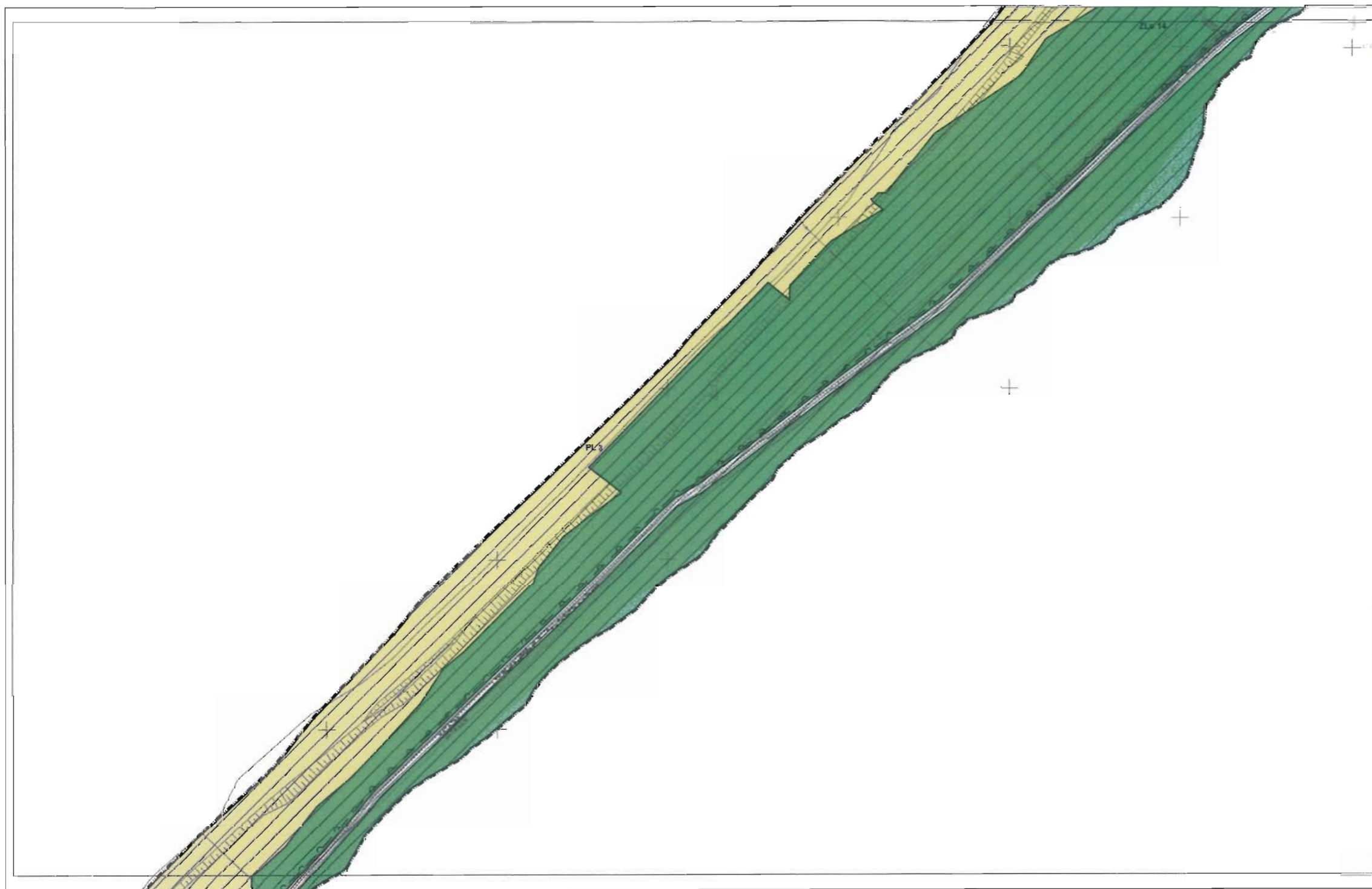
ZMIANA MIEJSCOWEGO PLANU ZAGOSPODAROWANIA PRZESTRZENNEGO GMINY DARŁOWO DLA OBSZARU OBREBÓW: BOBOLIN, BUKOWO MORSKIE, DĄBKI, PORZECZE, ŻUKOWO MORSKIE obejmująca obszar strefy „A” ochrony uzdrowskiej uzdrowiska Dąbki

Załącznik nr 1 do uchwały nr
Rady Gminy Darłowo z dnia

arkusz nr	A 5	N
sporządził	Wójt Gminy Darłowo	
opracował	 mgr inż. arch. Robert Jaworski, y.VOB, WA - 071 mgr Agnieszka Ułtowska, KT - 034 mgr inż. Karolina Wójciszewska	



Uwaga: Nie wszystkie oznaczenia graficzne mogą występować na tym arkuszu. Oznaczenia odnoszą się do całego obszaru planu, który składa się z 10 arkuszy.



OZNACZENIA GRAFICZNE BĘDĄCE USTALENIAMI PLANU:

- granica planu
- linie rozgraniczające tereny o różnym przeznaczeniu lub różnych zasadach zagospodarowania
- nieprzekraczalne linie zabudowy
- obowiązujące linie zabudowy
- obiekty będące w gminnej ewidencji zabytków
- obiekty będące w wojewódzkiej ewidencji konserwatorskiej
- trasa rowerowa o znaczeniu międzynarodowym
- szlaki rowerowe
- drogi krajobrazowe
- urządzenia wodne - studnie do zachowania

OZNACZENIA LITEROWE WRAZ Z NUMERAMI WYRÓŻNIAJĄCYMI POSZCZEGÓLNYCH TERENÓW FUNKCJONALNYCH:

- UT od 1 do 33 Tereny zabudowy usługowej (urzędowej) (osrodków wypoczynkowych, sanatoriów, resortów)
- UZ od 1 do 7 Tereny zabudowy uzdrowskiej
- UH od 1 do 6 Tereny zabudowy usługowej handlu i gastronomii
- UO 1 Teren usług oświaty
- UP od 1 do 6 Tereny usług publicznych
- ZW 1 Teren usług kultury religijnej
- PM 1 Teren przystani morskiej w Dąbkach
- RZ od 1 do 4 Tereny rolnicze, łąk, nieużytków z zakazem zabudowy
- PL od 1 do 4 Plaże i wydmy
- ZP od 1 do 2 Tereny zieleni urządzonej
- ZN 1 Teren zieleni naturalnej
- ZLO od 1 do 22 Lasy ochronne z mocy Decyzji nr 54 Ministra Ochrony Środowiska, Zasobów Naturalnych i Leśnictwa z dnia 10 sierpnia 1999 r.
- ZL od 1 do 6 Lasy
- E od 1 do 3 Tereny infrastruktury technicznej - elektroenergetyka
- Kp 1 Teren infrastruktury technicznej - przepompownia ścieków
- W od 1 do 3 Tereny infrastruktury technicznej - ciepła woda
- WS od 1 do 3 Tereny wody powierzchniowych śródlądowych
- KD-G 1 Teren drogi publicznej klasy drogi głównej
- KD-L od 1 do 3 Tereny dróg publicznych klasy drogi lokalnej
- KD-D od 1 do 15 Tereny dróg publicznych klasy drogi dojazdowej
- KD-CP od 1 do 8 Tereny publicznych ciągów pieszo - jezdnych
- Kz od 1 do 6 Zajazdy i zjazdy na plażę
- KD-W od 1 do 8 Tereny dróg wewnętrznych

OZNACZENIA GRAFICZNE NIE BĘDĄCE USTALENIAMI PLANU:

- obszar na którym przewidziano wyłączenie powodzi jest
- obszar zagrożony powodzią
- obszar zagrożony niebezpieczeństwem powodzi
- granice strefy ochronnej obiektów jaskiniowych I
- granice strefy ochronnej obiektów jaskiniowych II
- granice strefy ochronnej dróg startu i lądowania
- granice nadbrzeżnego pasa leżniczego
- granica Obszaru Chronionego Krajobrazu "Ciepłota i Piaszki Nadmorskie"
- obszar NATURA 2000 PLH 325041
- tereny dróg publicznych I oraz granic planu wykluczone z obowiązującego miejscowego planu

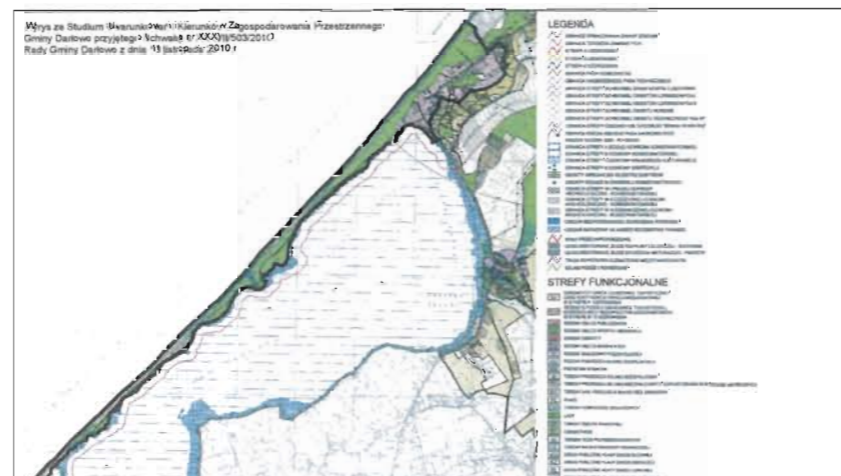
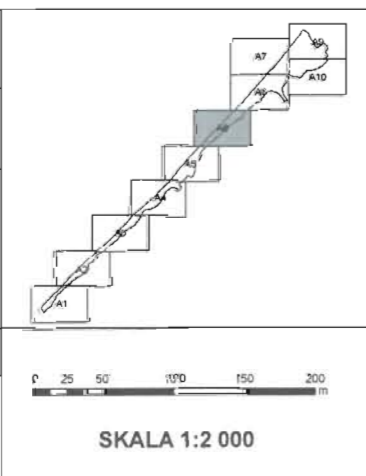
ZMIANA MIEJSCOWEGO PLANU ZAGOSPODAROWANIA PRZESTRZENNEGO GMINY DARŁOWO DLA OBSZARU OBREBÓW: BOBOLIN, BUKOWO MORSKIE, DĄBKÓW, PORZECZE, ŻUKOWO MORSKIE obejmująca obszar strefy „A” ochrony uzdrowskiej wzdłuż Dąbki

Załącznik nr 1 do uchwały nr
Rady Gminy Darłowo z dnia

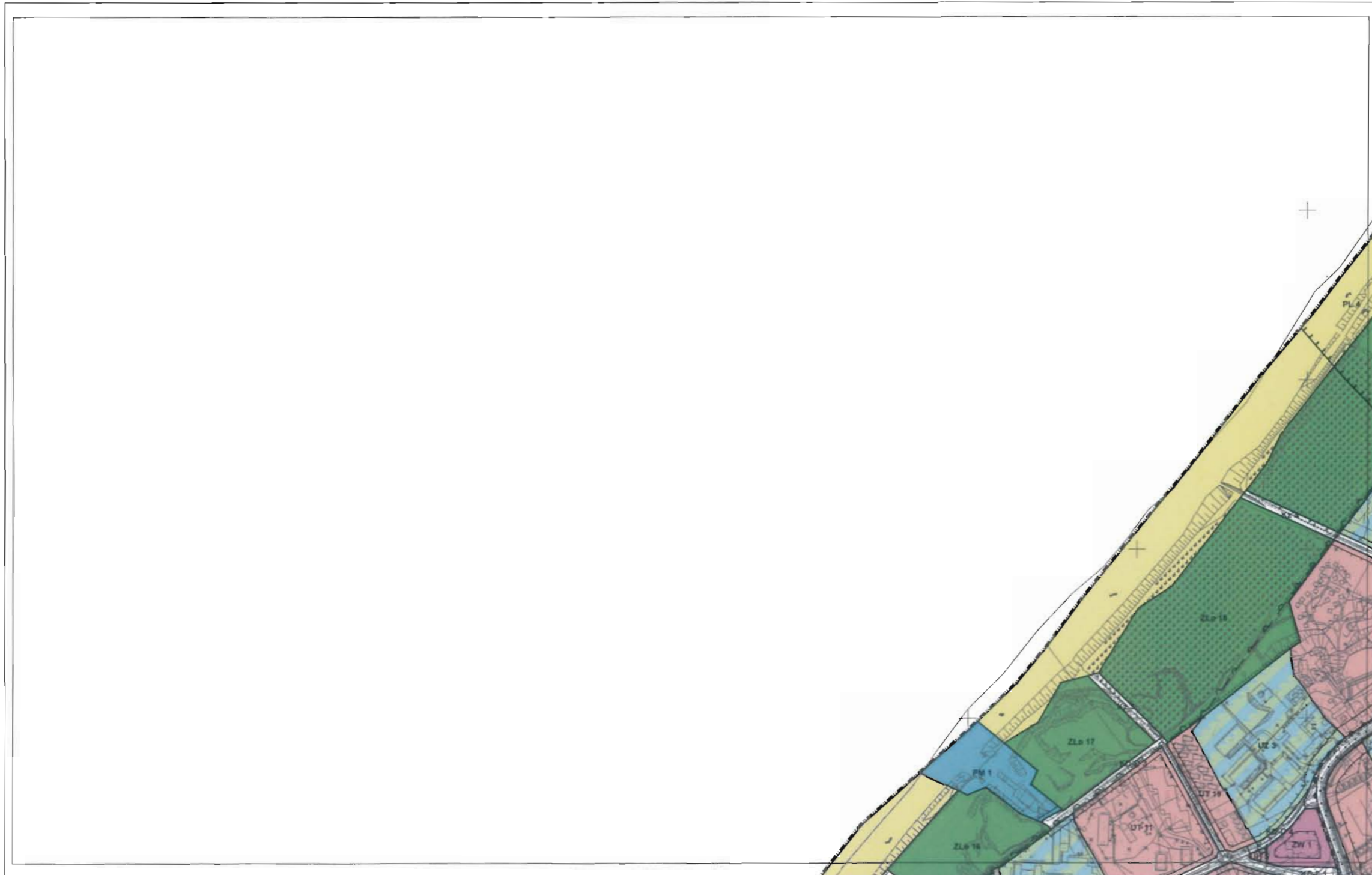
arkusz nr **A 6**

sporządził Wójt Gminy Darłowo

opracował URBANISTYCZNE Rozwój i Innowacje
mgr inż. arch. Robert Krawczyk, WOU, 599-1021
mgr Agnieszka Wiatła, ICT-46-4
mgr inż. Karolina Wójcickiewicz



Uwaga: Nie należy kopiować graficznych elementów występujących na tym arkuszu. Szczegółowe informacje o planie znajdują się w "Miejscowym Planie Zagospodarowania Przestrzennego Gminy Darłowo".



- OZNACZENIA GRAFICZNE BĘDĄCE USTALENIAMI PLANU:**
- granica planu
 - linie rozgraniczające tereny o różnym przeznaczeniu lub różnych zasadach zagospodarowania
 - nieprzekraczalne linie zabudowy
 - obowiązujące linie zabudowy
 - obiekty będące w gminnej ewidencji zabytków
 - obiekty będące w wojewódzkiej ewidencji konserwatorskiej
 - trasa rowerowa o znaczeniu międzynarodowym
 - szlaki piesze i rowerowe
 - drogi krajobrazowe
 - urządzenia wodne - studnie do zachowania
- OZNACZENIA LITEROWE WRAZ Z NUMERAMI WYRÓŻNIAJĄCYMI POSZCZEGÓLNYCH TERENÓW FUNKCJONALNYCH:**
- UT od 1 do 33 Tereny zabudowy usługowej turystyki (osrodków wypoczynkowych, sanatori, pensjonatów)
 - UZ od 1 do 7 Tereny zabudowy uzdrowskiej
 - UH od 1 do 6 Tereny zabudowy usługowej handlu i gastronomii
 - UO 1 Teren usług oświaty
 - UP od 1 do 6 Tereny usług publicznych
 - ZW 1 Teren usług kultu religijnego
 - PM 1 Teren przystani morskiej w Dąbkach
 - RZ od 1 do 4 Tereny rolnicze, łąk, nieużytków z zakazem zabudowy
 - PL od 1 do 4 Plaże i wydmy
 - ZP od 1 do 2 Tereny zieleni urządzonej
 - ZN 1 Teren zieleni naturalnej
 - ZLo od 1 do 22 Lasy ochronne z mocy Decyzji nr 54 Ministra Ochrony Środowiska, Zasobów Naturalnych i Leśnictwa z dnia 10 sierpnia 1999 r.
 - ZL od 1 do 6 Lasy
 - E od 1 do 3 Tereny infrastruktury technicznej - elektroenergetyka
 - Kp 1 Teren infrastruktury technicznej - przepompownia ścieków
 - W od 1 do 3 Tereny infrastruktury technicznej - ujęcie wody
 - WS od 1 do 3 Tereny wód powierzchniowych śródlądowych
 - KD-G 1 Teren drogi publicznej klasy drogi głównej
 - KD-L od 1 do 3 Tereny dróg publicznych klasy drogi lokalnej
 - KD-D od 1 do 15 Tereny dróg publicznych klasy drogi dojazdowej
 - KD-CP od 1 do 4 Tereny publicznych ciągów pieszo - jezdnych
 - Kz od 1 do 6 zejścia i zjazdy na plaże
 - KDW od 1 do 8 Tereny dróg wspinaczkowych

- OZNACZENIA GRAFICZNE NIE BĘDĄCE USTALENIAMI PLANU:**
- obszar, na którym prawdopodobieństwo wystąpienia powodzi jest średnie i wynosi 1 raz na 100 lat, obszar szczególnego zagrożenia powodzią
 - obszar narażony na niebezpieczeństwo powodzi
 - granica strefy ochronnej obiektów lotniskowych I
 - granica strefy ochronnej obiektów lotniskowych II
 - granica strefy ochronnej drogi startu i lądowania
 - granica nadbrzeżnego pasa technicznego
 - granica Obszaru Chronionego Krajobrazu "Koszański Pas Nadmorski"
 - obszar NATURA 2000 PLH 320041
 - tereny dróg publicznych poza granicami planu wynikające z obowiązującego miejscowego planu

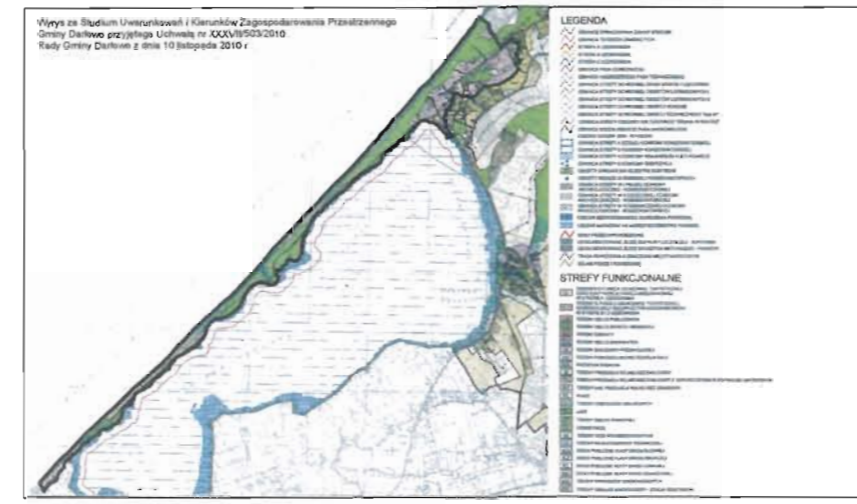
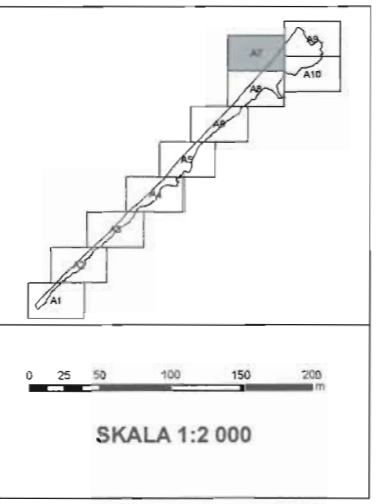
ZMIANA MIEJSCOWEGO PLANU ZAGOSPODAROWANIA PRZESTRZENNEGO GMINY DARŁOWO DLA OBSZARU OBREBÓW: BOBOLIN, BUKOWO MORSKIE, DĄBKI, PORZECZE, ŻUKOWO MORSKIE obejmująca obszar strefy „A” ochrony uzdrowskiej uzdrowiska Dąbki

Załącznik nr 1 do uchwały nr
Rady Gminy Darłowo z dnia

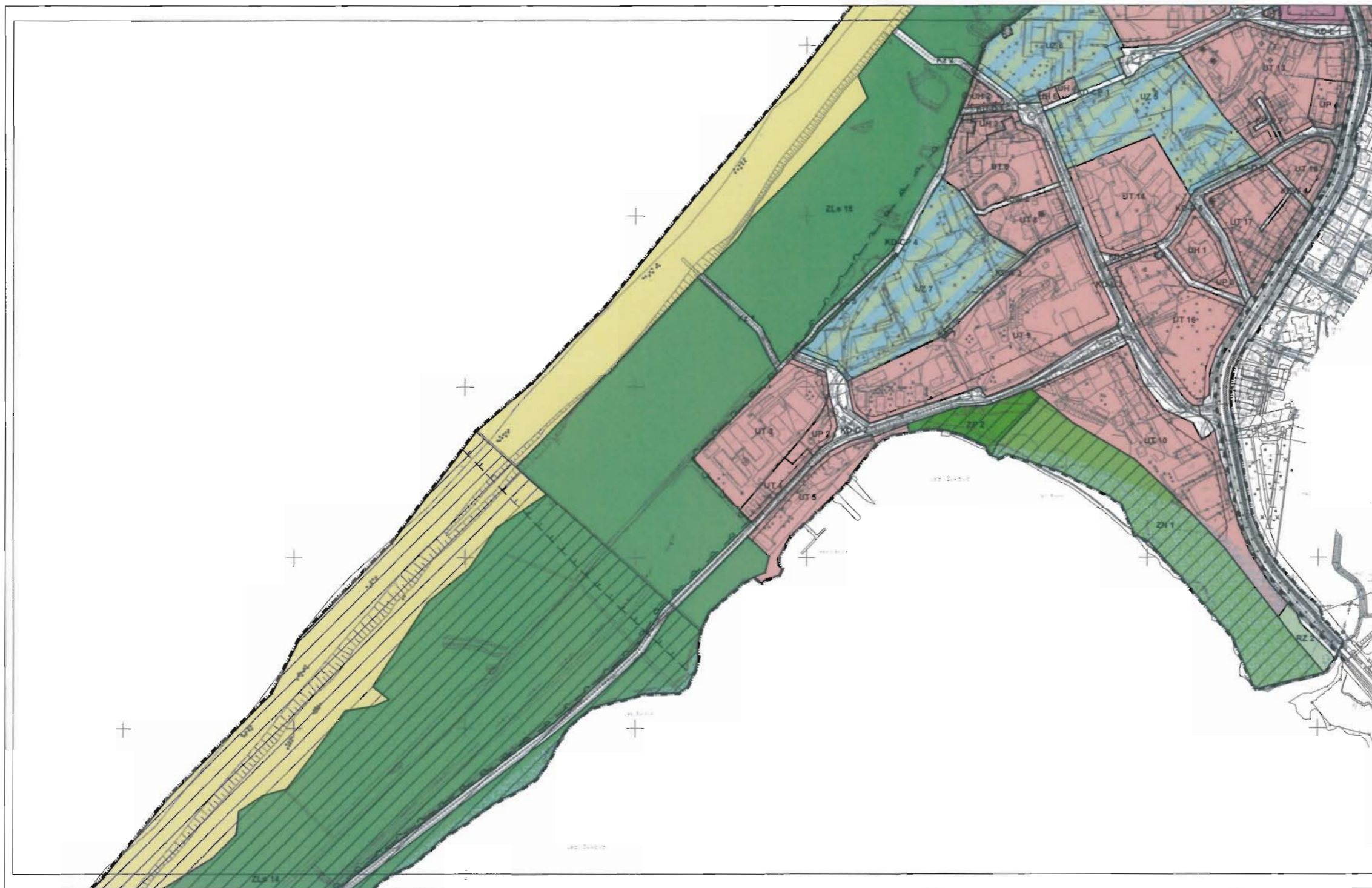
arkusz nr **A 7**

sporządził Wójt Gminy Darłowo

opracował USLUGI URBANISTYCZNE Robert Jaworski
mgr inż. arch. Robert Jaworski, WDRU, VIA - 071
mgr Agnieszka Wójtala, KT - 084
mgr inż. Karolina Wępielichowska



Uwaga: Nie wszystkie oznaczenia graficzne mogą wystąpić na tym arkuszu. Oznaczenia odnoszą się do całego rysunku planu, który składa się z 10 arkuszy.



OZNACZENIA GRAFICZNE BĘDĄCE USTALENIAMI PLANU:

- granica planu
- linie rozgraniczające tereny o różnym przeznaczeniu lub różnych zasadach zagospodarowania
- nieprzekraczalne linie zabudowy
- obowiązujące linie zabudowy
- obiekty będące w gminnej ewidencji zabytków
- obiekty będące w wojewódzkiej ewidencji konserwatorskiej
- trasa rowerowa o znaczeniu międzynarodowym
- szlaki piesze i rowerowe
- drogi krajobrazowe
- urządzenia wodne - śludnie do zachowania

OZNACZENIA LITEROWE WRAZ Z NUMERAMI WYRÓŻNIAJĄCYMI POSZCZEGÓLNYCH TERENÓW FUNKCJONALNYCH:

- UT od 1 do 33 Tereny zabudowy usługowej turystyki (osrodków wypoczynkowych, sanatoriów, pensjonatów)
- UZ od 1 do 7 Tereny zabudowy uzdrowskiej
- UH od 1 do 6 Tereny zabudowy usługowej handlu i gastronomii
- UO 1 Teren usług oświaty
- UP od 1 do 6 Tereny usług publicznych
- ZW 1 Teren usług kultu religijnego
- PM 1 Teren przystani morskiej w Dąbkach
- RZ od 1 do 4 Tereny rolnicze, łąk, nieużytków z zakazem zabudowy
- PL od 1 do 4 Plaże i wydmy
- ZP od 1 do 2 Tereny zieleni urządzonej
- ZN 1 Teren zieleni naturalnej
- ZLO od 1 do 22 Lasy ochronne z mocy Decyzji nr 54 Ministra Ochrony Środowiska, Zasobów Naturalnych i Leśnictwa z dnia 10 sierpnia 1999 r.
- ZL od 1 do 6 Lasy
- E od 1 do 3 Tereny infrastruktury technicznej - elektroenergetyka
- Kp 1 Teren infrastruktury technicznej - przepompownia ścieków
- Wod 1 do 3 Tereny infrastruktury technicznej - ujęcie wody
- WS od 1 do 3 Tereny wód powierzchniowych śródlądowych
- KD-G 1 Teren drogi publicznej klasy drogi głównej
- KD-L od 1 do 3 Tereny dróg publicznych klasy drogi lokalnej
- KD-D od 1 do 15 Tereny dróg publicznych klasy drogi dojazdowej
- KD-CP od 1 do 4 Tereny publicznych ciągów pieszo - jazdnych
- Kz od 1 do 6 Zajście i zjazdy na plaże
- KDW od 1 do 8 Tereny dróg wewnętrznych

OZNACZENIA GRAFICZNE NIE BĘDĄCE USTALENIAMI PLANU:

- obszar, na którym prawdopodobieństwo wystąpienia powodzi jest średnio i wynosi raz na 100 lat, obszar szczególnego zagrożenia powodzią
- obszar narażony na niebezpieczeństwo powodzi
- granica strefy ochronnej obiektów lotniskowych I
- granica strefy ochronnej obiektów lotniskowych II
- granica strefy ochronnej drogi startu i lądowania
- granica nadbrzeżnego pasa technicznego
- granica Obszaru Chronionego Krajobrazu "Koszański Pas Nadmorski"
- obszar NATURA 2000 PLH 320041
- tereny dróg publicznych poza granicami planu wynikające z obowiązującego miejscowego planu

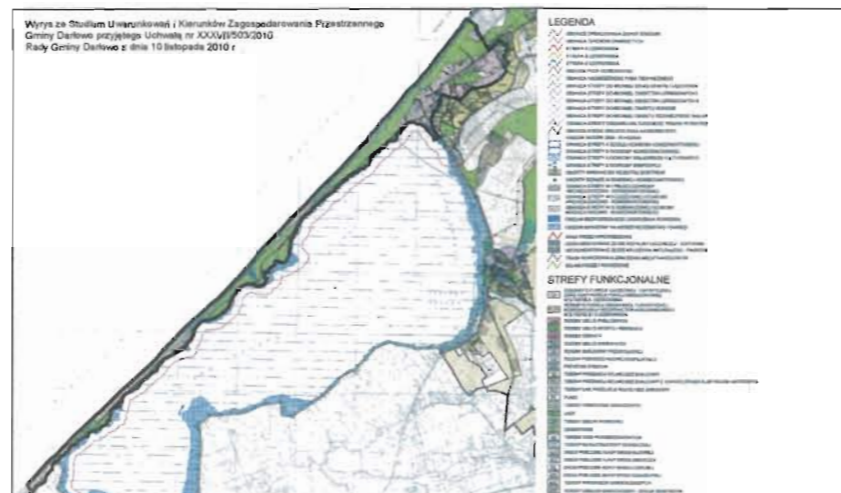

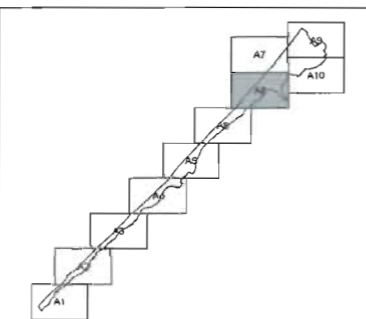
ZMIANA MIEJSCOWEGO PLANU ZAGOSPODAROWANIA PRZESTRZENNEGO GMINY DARŁOWO DLA OBSZARU OBREBÓW: BOBOLIN, BUKOWO MORSKIE, DĄBKI, PORZECZE, ŻUKOWO MORSKIE obejmująca obszar strefy „A” ochrony uzdrowskiej uzdrowiska Dąbki

Załącznik nr 1 do uchwały nr Rady Gminy Darłowo z dnia

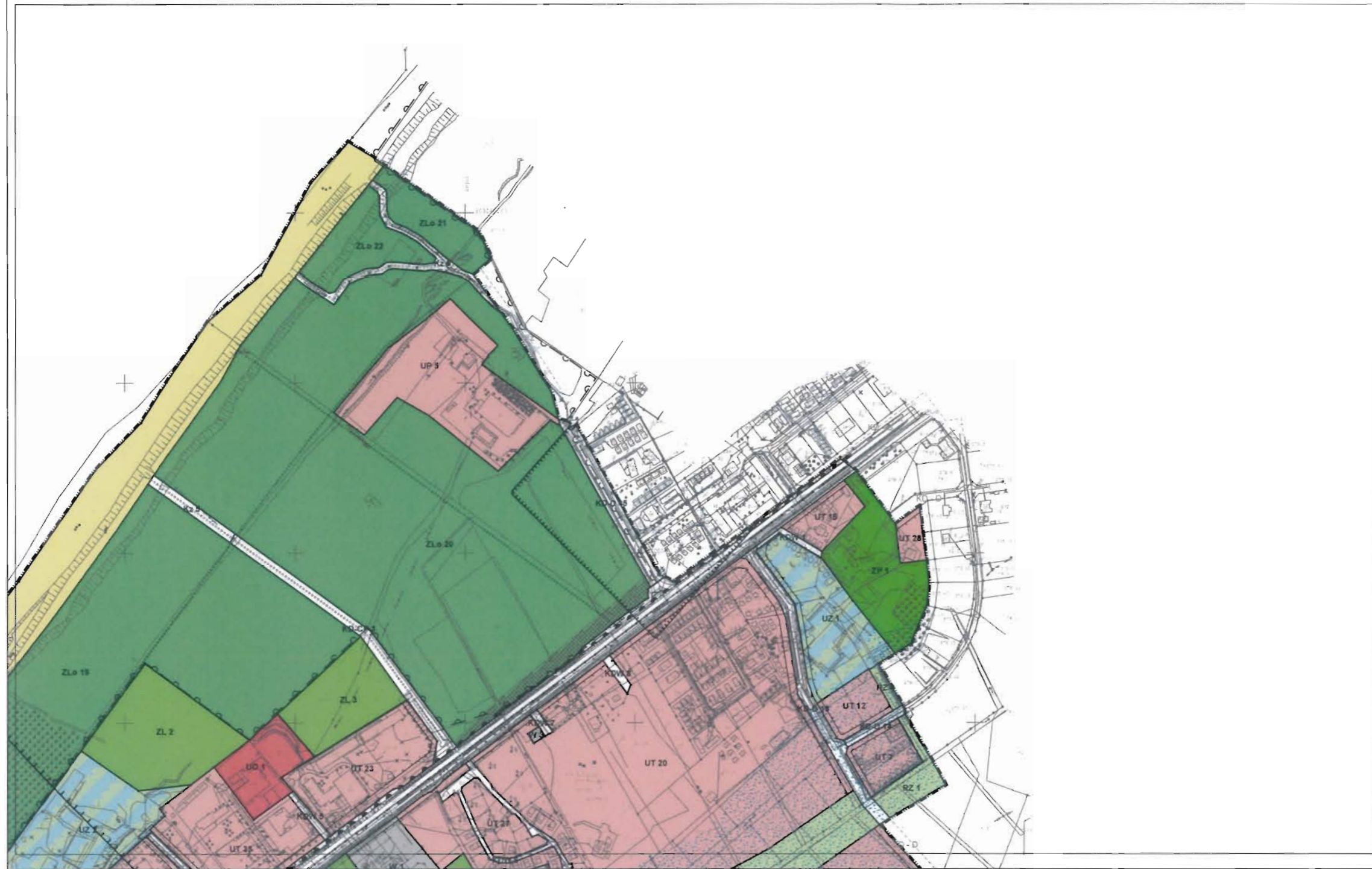
arkusz nr **A 8**

sporządził Wójt Gminy Darłowo

opracował USŁUGI URBANISTYCZNE Robert Jaworski
mgr inż. arch. Robert Jaworski, WOU, WA - 071
mgr Agata Walczak, KT - 454
mgr inż. Karolina Wójciszewska



Uwaga: Nie wszystkie oznaczenia graficzne mogą występować na tym arkuszu. Oznaczenia odnoszą się do całego rysunku planu, który składa się z 10 arkuszy.



OZNACZENIA GRAFICZNE BĘDĄCE USTALENIAMI PLANU:

- granica planu
- linie rozgraniczające tereny o różnym przeznaczeniu lub różnych zasadach zagospodarowania
- nieprzekraczalne linie zabudowy
- obowiązujące linie zabudowy
- obiekty będące w gminnej ewidencji zabytków
- obiekty będące w wojewódzkiej ewidencji konserwatorskiej
- trasa rowerowa o znaczeniu międzynarodowym
- szlaki piesze i rowerowe
- drogi krajobrazowe
- urządzenia wodne - studnie do zachowania

OZNACZENIA LITEROWE WRAZ Z NUMERAMI WYRÓŻNIAJĄCYMI POSZCZEGÓLNYCH TERENÓW FUNKCJONALNYCH:

- UT od 1 do 33 Tereny zabudowy usługowej turystyki (osrodków wypoczynkowych, sanatoriów, pensjonatów)
- UZ od 1 do 7 Tereny zabudowy uzdrowskiej
- UH od 1 do 6 Tereny zabudowy usługowej handlu i gastronomii
- UO 1 Teren usług oświaty
- UP od 1 do 6 Tereny usług publicznych
- ZW 1 Teren usług kultu religijnego
- PM 1 Teren przystani morskiej w Dąbkach
- RZ od 1 do 4 Tereny rolnicze, łąk, nieużytków z zakazem zabudowy
- PL od 1 do 4 Placze i wydmy
- ZP od 1 do 2 Tereny zieleni urządzonej
- ZN 1 Teren zieleni naturalnej
- ZLo od 1 do 22 Lasy ochronne o mocy Decyzji nr 54 Ministra Ochrony Środowiska, Zasobów Naturalnych i Leśnictwa z dnia 10 sierpnia 1999 r.
- ZL od 1 do 6 Lasy
- E od 1 do 3 Tereny infrastruktury technicznej - elektroenergetyka
- Kp 1 Teren infrastruktury technicznej - przepompownia ścieków
- W od 1 do 3 Tereny infrastruktury technicznej - ujęcie wody
- WS od 1 do 3 Tereny wód powierzchniowych śródlądowych
- KD-G 1 Teren drogi publicznej klasy drogi głównej
- KD-L od 1 do 3 Tereny dróg publicznych klasy drogi lokalnej
- KD-D od 1 do 15 Tereny dróg publicznych klasy drogi dojazdowej
- KD-CP od 1 do 4 Tereny publicznych oisgów pieszo - jezdnych
- Kz od 1 do 6 zejścia i zjazdy na plaże
- KDW od 1 do 8 Tereny dróg wewnętrznych

OZNACZENIA GRAFICZNE NIE BĘDĄCE USTALENIAMI PLANU:

- obszar, na którym prawdopodobieństwo wystąpienia powodzi jest średnie i wynosi raz na 100 lat, obszar szczególnego zagrożenia powodzią
- obszar narażony na niebezpieczeństwo powodzi
- granica strefy ochronnej obiektów lotniskowych I
- granica strefy ochronnej obiektów lotniskowych II
- granica strefy ochronnej drogi startu i lądowania
- granica nadbrzeżnego pasa technicznego
- granica Obszaru Chronionego Krajobrazu "Koszański Pas Nadmorski"
- obszar NATURA 2000 PLH 320041
- tereny dróg publicznych poza granicami planu wynikające z obowiązującego miejscowego planu

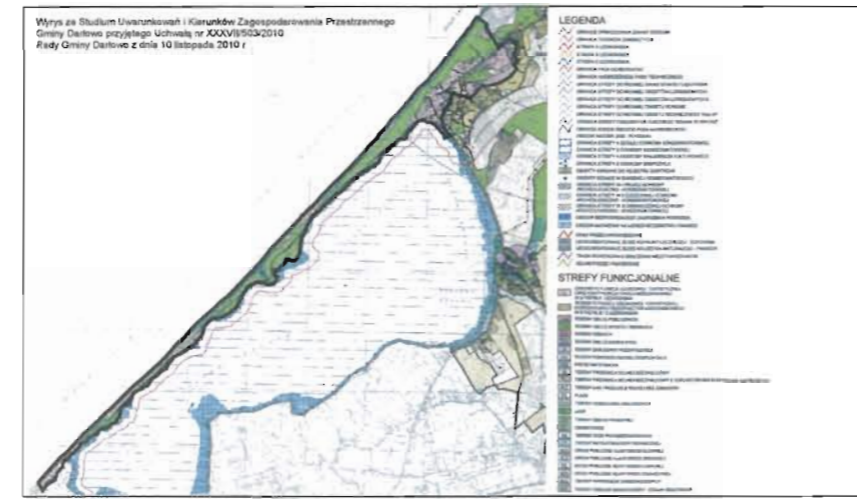
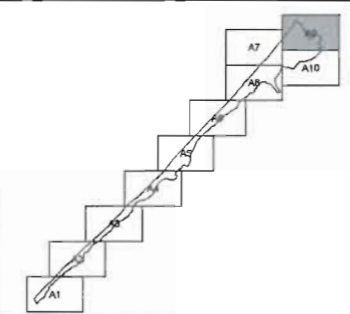
ZMIANA MIEJSCOWEGO PLANU ZAGOSPODAROWANIA PRZESTRZENNEGO GMINY DARŁOWO DLA OBSZARU OBRĘBÓW: BOBOLIN, BUKOWO MORSKIE, DĄBKI, PORZECZE, ŻUKOWO MORSKIE obejmująca obszar strefy „A” ochrony uzdrowskiej Dąbki

Załącznik nr 1 do uchwały nr Rady Gminy Darłowo z dnia

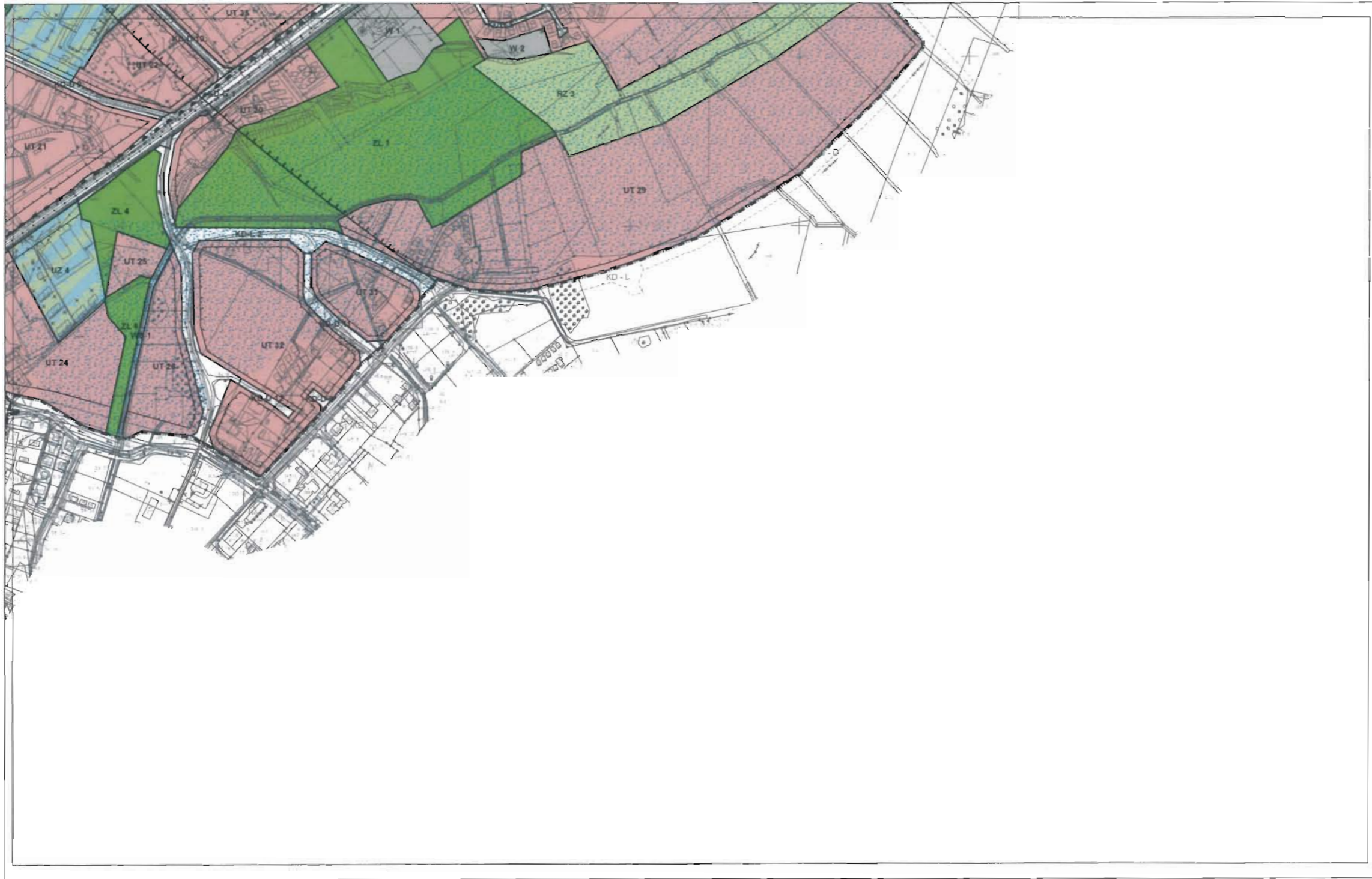
arkusz nr **A 9**

sporządził Wójt Gminy Darłowo

opracował USŁUGI URBANISTYCZNE Robert Jaworski
mgr inż. arch. Robert Jaworski, WOIU, VIA-071
mgr Agnieszka Waleń, KT-484
mgr inż. Karolina Wójcickowska



Uwaga: nie wszystkie oznaczenia graficzne mogą występować na tym arkuszu. Oznaczenia odnoszą się do całego rysunku planu, który składa się z 10 arkuszy.



- OZNACZENIA GRAFICZNE BĘDĄCE USTALENIAMI PLANU:**
- granica planu
 - linie rozgraniczające tereny o różnym przeznaczeniu lub innych zasadach zagospodarowania
 - nieprzekraczalne linie zabudowy
 - obowiązujące linie zabudowy
 - obiekty będące w gminnej ewidencji zabytków
 - obiekty będące w wojewódzkiej ewidencji konserwatorskiej
 - trasa rowerowa o znaczeniu międzynarodowym
 - szlaki piesze i rowerowe
 - drogi krajobrazowe
 - urządzenia wodne - służące do zachowania
- OZNACZENIA LITEROWE WRAZ Z NUMERAMI WYRÓŻNIAJĄCYMI POSZCZEGÓLNYCH TERENÓW FUNKCYJNALNYCH:**
- UT od 1 do 33 Tereny zabudowy usługowej turystyki (osrodków wypoczynkowych, sanatoriów, pensjonatów)
 - UZ od 1 do 7 Tereny zabudowy uzdrowskiej
 - UH od 1 do 6 Tereny zabudowy usługowej handlu i gastronomii
 - UO 1 Teren usług oświaty
 - UP od 1 do 6 Tereny usług publicznych
 - ZW 1 Teren usług kultury religijnej
 - PM 1 Teren przystani morskiej w Dąbkach
 - RZ od 1 do 4 Tereny rolnicze, łęki, łąki z zakazem zabudowy
 - PL od 1 do 4 Plaże i wydmy
 - ZP od 1 do 2 Tereny zieleni urządzonej
 - ZN 1 Teren zieleni naturalnej
 - ZLo od 1 do 22 Lasy ochronne z mocy Decyzji nr 54 Ministra Ochrony Środowiska, Zasobów Naturalnych i Leśnictwa z dnia 10 sierpnia 1999 r.
 - ZL od 1 do 6 Lasy
 - E od 1 do 3 Tereny infrastruktury technicznej - elektroenergetyka
 - Kp 1 Teren infrastruktury technicznej - przepompownie ścieków
 - W od 1 do 3 Tereny infrastruktury technicznej - ujęcie wody
 - WS od 1 do 3 Tereny wód powierzchniowych śródlądowych
 - KD-G 1 Teren drogi publicznej klasy drogi głównej
 - KD-L od 1 do 3 Tereny dróg publicznych klasy drogi lokalnej
 - KD-D od 1 do 15 Tereny dróg publicznych klasy drogi dojazdowej
 - KD-CP od 1 do 4 Tereny publicznych ciągów pieszo - jezdnych
 - Kz od 1 do 6 zejścia i zjazdy na plaże
 - KDW od 1 do 8 Tereny dróg wewnętrznych
- OZNACZENIA GRAFICZNE NIE BĘDĄCE USTALENIAMI PLANU:**
- obszar, na którym prawdopodobieństwo wystąpienia powodzi jest średnie i wynosi raz na 100 lat, obszar szczególnego zagrożenia powodzią
 - obszar narażony na niebezpieczeństwo powodzi
 - granica strefy ochronnej obiektów śliskowych I
 - granica strefy ochronnej obiektów śliskowych II
 - granica strefy ochronnej, drogi startu i lądowania
 - granica nadbrzeżnego pasa leśniczego
 - granica Obszaru Chronionego Krajobrazu "Kozłowski Park Nadtoprk"
 - obszar NATURA 2000 PZH 325241
 - tereny dróg publicznych poza granicami planu wyróżniające z obowiązującego miejscowego planu

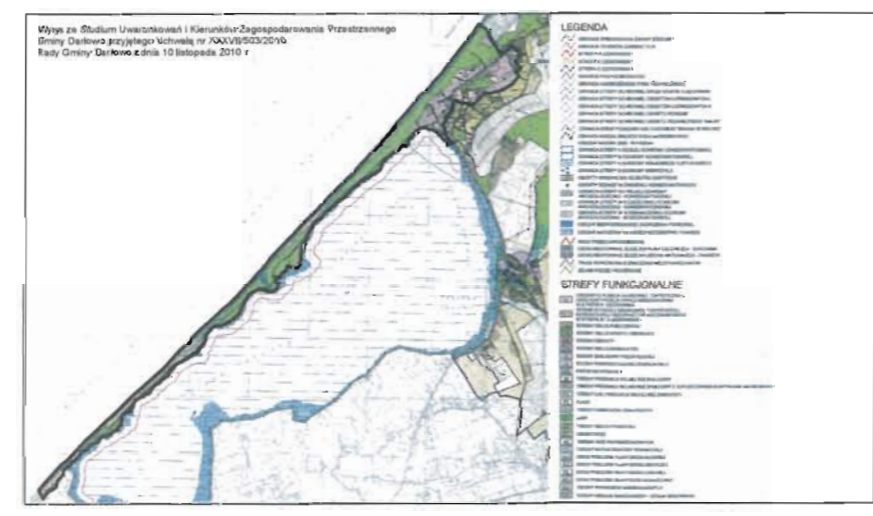
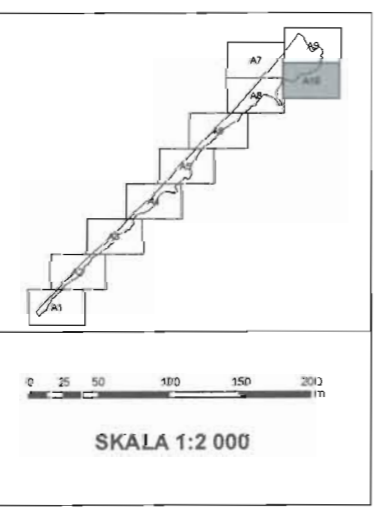
ZMIANA MIEJSCOWEGO PLANU ZAGOSPODAROWANIA PRZESTRZENNEGO GMINY DARŁOWO DLA OBSZARU OBRĘBÓW: BOBOLIN, BUKOWO MORSKIE, DĄBKI, PORZECZE, ŻUKOWO MORSKIE obejmująca obszar strefy „A” ochrony uzdrowskiej uzdrowiska Dąbki

Załącznik nr 1 do uchwały nr Rady Gminy Darłowo z dnia

arkusz nr **A 10**

sporządził Wójt Gminy Darłowo

opracował **USŁUGI URBANISTYCZNE Robert Jaworski**
mgr inż. arch. Robert Jaworski, WCiO; VUr - 071
mgr Agnieszka Waleś, K.T. - 464
mgr inż. Karolina Wojciechowska



Uwaga: Nie wszystkie oznaczenia graficzne mogą występować na tym arkuszu. Oznaczenia odnoszą się do całego rysunku planu, który składa się z 16 arkuszy.