

Darłowo, dnia 20 czerwca 2017r.

Wójt Gminy Darłowo



*Pan Grzegorz Hejno
Przewodniczący
Rady Gminy Darłowo*

WNIOSEK

O WPROWADZENIE UCHWAŁ DO PORZĄDKU OBRAD SESJI

Na podstawie art. 20 ust. 5 ustawy z dnia 8 marca 1990r. o samorządzie gminnym (Dz. U z 2016r. poz. 446, z późn. zm.) wnoszę o umieszczenie w porządku obrad najbliższej sesji Rady Gminy Darłowo następujących projektów uchwał, które przekazuję w załączeniu:

1. Projekt uchwały w sprawie zmian w budżecie Gminy Darłowo na 2017 rok.
2. Projekt uchwały w sprawie zmiany Wieloletniej Prognozy Finansowej Gminy Darłowo na lata 2017-2022.
3. Projekt uchwały w sprawie pomocy finansowej na Fundusz Wsparcia Policji.
4. Projekt uchwały w sprawie udzieleni pomocy finansowej Powiatowi Sławieńskiemu z przeznaczeniem na remont odcinka drogi powiatowej 3703Z Sulimice – Kowalewice – Stary Jarosław będącej własnością Powiatu Sławieńskiego w administrowaniu Starostwa Powiatu Sławieńskiego.
5. Projekt uchwały w sprawie przystąpienia do sporządzenia Gminnego Programu Rewitalizacji Gminy Darłowo na lata 2017 – 2023.
6. Projekt uchwały w sprawie wyznaczenia obszaru zdegradowanego i obszaru rewitalizacji Gminy Darłowo.
7. Projekt uchwały w sprawie wyrażenia zgody na nieodpłatne nabycie w drodze komunalizacji na rzecz Gminy Darłowo nieruchomości stanowiących własność Skarbu Państwa.
8. Projekt uchwały w sprawie udzielenia dotacji na prace konserwatorskie, restauratorskie i roboty budowlane przy zabytku wpisanym do rejestru zabytków.
9. Projekt uchwały w sprawie zaliczenia drogi do kategorii dróg gminnych.
10. Projekt uchwały w sprawie ustalenia wstępnej lokalizacji nowych przystanków komunikacyjnych.


11. Projekt uchwały w sprawie przystąpienia do sporządzenia miejscowego planu zagospodarowania przestrzennego dla fragmentu obrębu Kopań, Gmina Darłowo.
12. Projekt uchwały w sprawie przystąpienia do sporządzenia miejscowego planu zagospodarowania przestrzennego dla fragmentu obrębu Cisowo, Gmina Darłowo.
13. Projekt uchwały w sprawie przystąpienia do sporządzenia miejscowego planu zagospodarowania przestrzennego dla fragmentu obrębu Kopnica, Gmina Darłowo.
14. Projekt uchwały w sprawie przystąpienia do sporządzenia miejscowego planu zagospodarowania przestrzennego dla części działek nr ewid. 112, 113, 116/6, w obrębie Zakrzewo, Gmina Darłowo.
15. Projekt uchwały w sprawie przystąpienia do sporządzenia miejscowego planu zagospodarowania przestrzennego dla fragmentu obrębu Kowalewiczki, Gmina Darłowo.
16. Projekt uchwały w sprawie przystąpienia do sporządzenia miejscowego planu zagospodarowania przestrzennego dla fragmentu obrębu Kowalewice, Gmina Darłowo.
17. Projekt uchwały w sprawie przystąpienia do sporządzenia miejscowego planu zagospodarowania przestrzennego dla fragmentu obrębów Stary Jarosław i Nowy Jarosław, Gmina Darłowo.
18. Projekt uchwały w sprawie przystąpienia do sporządzenia miejscowego planu zagospodarowania przestrzennego dla fragmentu obrębu Nowy Jarosław, Gmina Darłowo.
19. Projekt uchwały w sprawie przystąpienia do sporządzenia miejscowego planu zagospodarowania przestrzennego dla fragmentu obrębu Rusko, Gmina Darłowo.
20. Projekt uchwały w sprawie przystąpienia do sporządzenia miejscowego planu zagospodarowania przestrzennego dla fragmentu obrębu Domasławice, Gmina Darłowo.
21. Projekt uchwały w sprawie przystąpienia do sporządzenia miejscowego planu zagospodarowania przestrzennego dla fragmentu obrębu Zagórzyn, Gmina Darłowo.
22. Projekt uchwały w sprawie przystąpienia do sporządzenia miejscowego planu zagospodarowania przestrzennego dla obrębu Jeżyce, Gmina Darłowo.
23. Projekt uchwały w sprawie przystąpienia do sporządzenia miejscowego planu zagospodarowania przestrzennego dla fragmentu obrębu Jeżyce, Gmina Darłowo.
24. Projekt uchwały w sprawie przystąpienia do sporządzenia miejscowego planu zagospodarowania przestrzennego dla fragmentu obrębu Jeżyczki, Gmina Darłowo.

25. Projekt uchwały w sprawie przystąpienia do sporządzenia miejscowego planu zagospodarowania przestrzennego dla fragmentu obrębu Gleźnowo, Gmina Darłowo.
26. Projekt uchwały w sprawie przystąpienia do sporządzenia miejscowego planu zagospodarowania przestrzennego dla fragmentu obrębu Słowino - Słowinko, Gmina Darłowo.

Z poważaniem



WÓJT GMINY DARŁOWO
mgr inż. Radosław Chwałowski



DRUK NR 8/2017^{xxxvi}

Uchwała Nr2017
Rady Gminy Darłowo
z dnia 28 czerwca 2017 r

dr Maciej Jabłoński
radca prawny

w sprawie zmian w budżecie Gminy Darłowo na 2017 rok

Na podstawie art. 18 ust. 2 pkt 4 ustawy z dnia 8 marca 1990 r. o samorządzie gminnym (Dz. U z 2016 r. poz. 446, poz. 1579, poz. 1948; z 2017 r. poz. 730, poz. 935); oraz art. 211 ust.4 i art. 212 ustawy z dnia 27 sierpnia 2009 r. o finansach publicznych (Dz. U. z 2016 r. poz. 1870, poz. 1948, poz. 1984, poz. 2260; z 2017 r. poz. 191, poz. 659, poz. 933, poz. 935, poz. 1089), po wystuchaniu Komisji Gospodarki Gminnej Finansów i Budżetu – Rada Gminy Darłowo uchwała co następuje :

§ 1.

1. Zmniejszyć dochody	1 661 060,87 zł
- Dz. 600 , rozdz. 60016 § 6300 z tytułu dotacji na dofinansowanie realizacji zadania określonego ustawą o ochronie gruntów rolnych i leśnych	289 760,87 zł
- Dz. 756 , rozdz. 75616 § 0360 Z tytułu wpływów z tytułu spadków i darowizn	17 000,00 zł
- Dz. 756 , rozdz. 75615 § 2680 z tytułu rekompensaty utraconych dochodów	87 670,00 zł
- Dz. 900 , rozdz. 90001 § 0940 z tytułu zwrotu podatku VAT	1 256 630,00 zł
- Dz. 921 , rozdz. 92109 § 6300	10 000,00 zł

§ 2.

Dokonać zwiększenia wydatków zgodnie z załącznikiem Nr 1 do niniejszej uchwały.

§ 3.

Dokonać przeniesienia wydatków zgodnie z załącznikiem Nr 2 do niniejszej uchwały.

§ 4.

1. Dokonać zmiany załącznika Nr 4 do uchwały budżetowej Nr XXIX.254.2016 z dnia 29 grudnia 2016 r. zgodnie z załącznikiem Nr 3 do niniejszej uchwały .
2. Dokonać zmiany załącznika Nr 5 do uchwały budżetowej Nr XXIX.254.2016 z dnia 29 grudnia 2016 r. zgodnie z załącznikiem Nr 4 do niniejszej uchwały.
3. Dokonać zmiany załącznika Nr 7 do uchwały budżetowej Nr XXIX.254.2016 z dnia 29 grudnia 2016 r. zgodnie z załącznikiem Nr 5 do niniejszej uchwały .
4. Dokonać zmiany załącznika Nr 8 do uchwały budżetowej Nr XXIX.254.2016 z dnia 29 grudnia 2016 r. zgodnie z załącznikiem Nr 6 do niniejszej uchwały .
5. Dokonać zmiany załącznika Nr 10 do uchwały budżetowej Nr XXIX.254.2016 z dnia 29 grudnia 2016 r. zgodnie z załącznikiem Nr 7 do niniejszej uchwały .

§5.

Budżet po dokonanych zmianach zamyka się następującymi kwotami :

1) Dochody		53 039 093,20 zł
w tym: dochody bieżące	50 724 598,68 zł	
dochody majątkowe	2 314 494,52 zł	
2) Wydatki		54 380 233,20 zł

w tym : wydatki bieżące	43 385 146,32 zł	
wydatki majątkowe	10 995 086,88 zł	
3) Deficyt w kwocie		1 341 140,00 zł
który pokryty zostanie przychodami z wolnych środków		
	§ 6.	

Wykonanie uchwały powierza się Wójtowi Gminy Darłowo.

§ 7.

Uchwała wchodzi w życie z dniem podjęcia i podlega ogłoszeniu w Dzienniku Urzędowym Województwa Zachodniopomorskiego.



WÓJT GMINY DARŁOWO
mgr inż. Radosław Gładzowski

zwiększenie wydatków

Dział	Rozdz.	§	Treść	Zwiększenia
010			Rolnictwo i łowiectwo	30 000,00
	01008		<i>Budowa i utrzymanie urządzeń melioracji wodnych</i>	30 000,00
		4270	Zakup usług remontowych	30 000,00
600			Transport i łączność	999 760,87
	60013		<i>Drogi publiczne wojewódzkie</i>	30 000,00
		6050	Wydatki inwestycyjne jst	30 000,00
	60014		<i>Drogi publiczne powiatowe</i>	80 000,00
		2320	Dotacje celowe przekazane dla powiatu na zadania bieżące realizowane na podstawie porozumień (umów) między jst	80 000,00
	60016		<i>Drogi publiczne gminne</i>	889 760,87
		4270	Zakup usług remontowych	600 000,00
		6050	Wydatki inwestycyjne jst	289 760,87
630			Turystyka	26 000,00
	63003		<i>Zadania w zakresie upowszechniania turystyki</i>	9 000,00
		6050	Wydatki inwestycyjne jst Wpf ciąg spacerowy	9 000,00
	63095		<i>Pozostała działalność</i>	17 000,00
		4210	Zakup materiałów i wyposażenia	10 000,00
		4300	Zakup usług pozostałych	7 000,00
710			Działalność usługowa	5 000,00
	71035		<i>Cmentarze</i>	5 000,00
		4300	Zakup usług pozostałych	5 000,00
750			Administracja publiczna	260 000,00
	75023		<i>Urzędy Gmin</i>	260 000,00
		4300	Zakup usług pozostałych	260 000,00
754			Bezpieczeństwo publiczne i ochrona przeciwpożarowa	45 800,00
	75405		<i>Komendy powiatowe policji</i>	15 800,00
		2300	Wpłaty jednostek na państwowy fundusz celowy	10 000,00
		6170	Wpłaty jednostek na fundusz celowy na finansowanie lub dofinansowanie zadań inwestycyjnych	5 800,00

	75412		<i>Ochotnicze Straże Pożarne</i>	30 000,00
		6060	Zakup inwestycyjne jst	30 000,00
801			Oświata i wychowanie	60 000,00
	80101		<i>Szkoły podstawowe</i>	60 000,00
		4270	Zakup usług remontowych	60 000,00
851			Ochrona zdrowia	25 000,00
	85149		<i>Programy polityki zdrowotnej</i>	25 000,00
		4210	Zakup materiałów i wyposażenia	1 200,00
		4300	Zakup usług pozostałych	23 800,00
900			Gospodarka komunalna i ochrona środowiska	58 000,00
	90015		<i>Oświetlenie ulic , placów i dróg</i>	40 000,00
		6050	Wydatki inwestycyjne jst	40 000,00
	90095		<i>Gospodarka odpadami</i>	18 000,00
		4300	Zakup usług pozostałych	18 000,00
921			Kultura i ochrona dziedzictwa narodowego	120 000,00
	92109		<i>Domy i ośrodki kultury, świetlice i kluby</i>	120 000,00
		6050	Wydatki inwestycyjne jst	120 000,00
926			Kultura fizyczna i sport	31 500,00
	92695		<i>Pozostała działalność</i>	31 500,00
		4270	Zakup usług remontowych	21 500,00
		4300	Zakup usług pozostałych	10 000,00
			OGÓLEM	1 661 060,87


WÓJT GMINY DARŁOWO
 mgr inż. Radosław Czażewski

Załącznik Nr 2
do Uchwały Nr2017
Rady Gminy Darłowo
z dnia 28 czerwca 2017 r.

przeniesienia wydatków

Dział	Rozdz.	§	Treść	Zmniejszenia	Zwiększenia
600			Transport i łączność	15 551,07	
	60016		<i>Drogi publiczne gminne</i>	15 551,07	
		4270	Zakup usług remontowych (sołectkie)	15 551,07	
750			Administracja publiczna	10 000,00	
	75075		<i>Promocja jst</i>	10 000,00	
		4300	Zakup usług pozostałych	10 000,00	
754			Bezpieczeństwo publiczne i ochrona przeciwpożarowa	35 000,00	35 000,00
	75412		<i>Ochotnicze Straże Pożarne</i>	35 000,00	35 000,00
		4210	Zakup materiałów i wyposażenia	15 000,00	
		4270	Zakup usług remontowych	15 000,00	
		4300	Zakup usług pozostałych	5 000,00	
		6060	Zakup y inwestycyjne jst		35 000,00
851			Ochrona zdrowia		10 000,00
	85149		<i>Programy profilaktyki zdrowotnej</i>		10 000,00
		4210	Zakup materiałów i wyposażenia		10 000,00
900			Gospodarka komunalna i ochrona środowiska	1 000,00	
	90015		<i>Oświetlenie ulic, placów i dróg</i>	1 000,00	
		4270	Zakup usług remontowych (sołectkie)	1 000,00	
921			Kultura i ochrona dziedzictwa narodowego	181 647,00	198 198,07
	92109		<i>Domy i ośrodki kultury, świetlice i kluby</i>	181 647,00	181 647,00
		4270	Zakup usług remontowych	181 647,00	
		6050	Wydatki inwestycyjne jst		181 647,00
	92195		Pozostała działalność (sołectkie)		16 551,07
			OGÓŁEM	243 198,07	243 198,07

WOJCI GMINY DARŁOWO
mgr inż. Radosław Głazewski

Załącznik Nr 3
do Uchwały Nr
Rady Gminy Dartowo
z dnia 28 czerwca 2017r

**Dochody i wydatki
budżetu Gminy Dartowo**
związane z realizacją zadań z zakresu administracji rządowej i innych zadań zleconych odrębnymi ustawami
w 2017 r.

w złotych

Dział	Rozdział*	Dotacje ogółem	Wydatki ogółem (6+12)	Wydatki bieżące	z tego:					Wydatki na programy finanso- wane	Wydatki majątko- we
					Wydatki jednostek budżetowych		Dotacje na zadania bieżące	Świadczenia na rzecz osób fizycznych	Wydatki na progr- amy finanso- wane		
					Wynagrodzenia i składki od nich naliczane	Wydatki związane z realizacją zadań statutowych					
1	2	4	5	6	7	8	9	10	11	12	
010		550 989,50	550 989,50	550 989,50	1 192,00	549 797,50					
	01095	550 989,50	550 989,50	550 989,50	1 192,00	549 797,50					
750		38 518,00	38 518,00	38 518,00	38 518,00						
	75011	38 518,00	38 518,00	38 518,00	38 518,00						
751		1 605,00	1 605,00	1 605,00	1 200,00	405,00					
	75101	1 605,00	1 605,00	1 605,00	1 200,00	405,00					
851		1 000,00	1 000,00	1 000,00	1 000,00						
	85195	1 000,00	1 000,00	1 000,00	1 000,00						
852		27 754,18	27 754,18	27 754,18	0,00	27 000,00	0,00	754,18			
	85213	27 000,00	27 000,00	27 000,00		27 000,00					
	85215	754,18	754,18	754,18					754,18		
855		7 626 123,00	7 626 123,00	7 626 123,00	122 000,00	34 288,00	0,00	7 469 835,00			
	85501	4 833 000,00	4 833 000,00	4 833 000,00	52 000,00	20 495,00		4 760 505,00			
	85202	2 789 000,00	2 789 000,00	2 789 000,00	70 000,00	13 670,00		2 705 330,00			
	85503	3,00	3,00	3,00		3,00					
	85595	4 120,00	4 120,00	4 120,00		120,00		4 000,00			
	Ogółem:	8 245 989,68	8 245 989,68	8 245 989,68	163 910,00	611 490,50	0,00	7 470 589,18			

WÓJT GMINY DARTOWO
mgr inż.  Ryszard Czerwinski

Wydatki jednostek pomocniczych w ramach budżetu
Gminy Darłowo w 2017 r.

Dział	Rozdział	§*	Jednostka pomocnicza	Plan wydatków ogółem na 2017 r.	z tego: Fundusz sołecki	Pozostałe wydatki
1	2	3	4	5	6	7
010				18 000,60	18 000,60	
	01008			18 000,60	18 000,60	
		4270		18 000,60	18 000,60	
			Boryszewo	5 000,00	5 000,00	
			Sińczyca	13 000,60	13 000,60	
600				262 779,11	262 779,11	
	60016			254 779,11	254 779,11	
		4270		209 779,11	209 779,11	
			Barzowice	15 000,00	15 000,00	
			Bobolin	20 000,00	20 000,00	
			Boryszewo	10 000,00	10 000,00	
			Bukowo Morskie	16 000,00	16 000,00	
			Dobiesław	5 000,00	5 000,00	
			Gleżnowo	7 000,00	7 000,00	
			Jeżyczki	16 000,00	16 000,00	
			Kopnica	17 000,00	17 000,00	
			Nowy Jarosław	18 516,04	18 516,04	
			Rusko	10 000,00	10 000,00	
			Słowino	15 961,40	15 961,40	
			Stary Jarosław	25 750,60	25 750,60	
			Sulimice	7 551,07	7 551,07	
			Wiekowice	6 000,00	6 000,00	
			Zakrzewo	20 000,00	20 000,00	
			Zukowo Morskie	0,00	0,00	
		6050		45 000,00	45 000,00	
			Cisowo	15 000,00	15 000,00	
			Krupy	30 000,00	30 000,00	
	60095			8 000,00	8 000,00	
		4270		8 000,00	8 000,00	
			Dobiesław	4 000,00	4 000,00	
			Wiekowice	4 000,00	4 000,00	
630				16 147,27	16 147,27	
	63003			16 147,27	16 147,27	
		6050		16 147,27	16 147,27	
			Wicie	16 147,27	16 147,27	
700				20 887,89	20 887,89	
	70005			20 887,89	20 887,89	
		4210		3 300,00	3 300,00	
			Boryszewo	3 000,00	3 000,00	
			Pęciszewko	300,00	300,00	
		4270		2 000,00	2 000,00	
			Wiekowice	2 000,00	2 000,00	
		4300		2 500,00	2 500,00	
			Dobiesław	2 000,00	2 000,00	
			Zukowo Morskie	500,00	500,00	
		6050		13 087,89	13 087,89	
			Wiekowo	13 087,89	13 087,89	

754				35 000,00	35 000,00
	75412			35 000,00	35 000,00
		4210		13 000,00	13 000,00
			Barzowice	1 500,00	1 500,00
			Bukowo Morskie	1 500,00	1 500,00
			Jeżyczki	1 000,00	1 000,00
			Kopań	2 000,00	2 000,00
			Kowalewice	2 000,00	2 000,00
			Stary Jarosław	5 000,00	5 000,00
		4270		5 000,00	5 000,00
			Domasławice	5 000,00	5 000,00
		6050		10 000,00	10 000,00
			Cisowo	10 000,00	10 000,00
		6060		7 000,00	7 000,00
			Dobiesław	7 000,00	7 000,00
900				99 113,19	99 113,19
	90001			10 000,00	10 000,00
		6050		10 000,00	10 000,00
			Sulimice	10 000,00	10 000,00
	90004			9 113,19	9 113,19
		4210		8 913,19	8 913,19
			Boryszewo	343,23	343,23
			Bukowo Morskie	1 522,57	1 522,57
			Cisowo	1 507,13	1 507,13
			Domasławice	1 400,00	1 400,00
			Drozdowo	1 000,00	1 000,00
			Gleżnowo	1 000,00	1 000,00
			Rusko	1 340,26	1 340,26
			Wiekowo	800,00	800,00
		4270		200,00	200,00
			Wiekowo	200,00	200,00
	90015			80 000,00	80 000,00
		4270		7 500,00	7 500,00
			Drozdowo	7 500,00	7 500,00
			Żukowo Morskie	0,00	0,00
		6050		72 500,00	72 500,00
			Barzowice	10 000,00	10 000,00
			Bukowo Morskie	14 000,00	14 000,00
			Jeżyce	7 000,00	7 000,00
			Jeżyczki	4 000,00	4 000,00
			Kopań	3 000,00	3 000,00
			Kopnica	0,00	0,00
			Porzecze	7 500,00	7 500,00
			Rusko	4 000,00	4 000,00
			Słowino	23 000,00	23 000,00
921				392 859,43	392 859,43
	92109			128 773,76	128 773,76
		4210		33 047,39	33 047,39
			Barzowice	1 858,67	1 858,67
			Cisowo	2 500,00	2 500,00
			Dobiesław	3 000,00	3 000,00
			Gleżnowo	9 300,00	9 300,00
			Jeżyce	3 488,72	3 488,72
			Jeżyczki	7 000,00	7 000,00
			Krupy	1 400,00	1 400,00
			Nowy Jarosław	1 500,00	1 500,00
			Pałczewice	0,00	0,00
			Sińczycza	1 000,00	1 000,00
			Zakrzewo	2 000,00	2 000,00

	4270		38 722,81	38 722,81
		Cisowo	2 000,00	2 000,00
		Dobiesław	7 000,00	7 000,00
		Domasławice	12 818,53	12 818,53
		Gleżnowo	904,28	904,28
		Wiekowice	16 000,00	16 000,00
	4300		4 000,00	4 000,00
		Cisowo	1 000,00	1 000,00
		Dobiesław	500,00	500,00
		Zakrzewo	2 500,00	2 500,00
	6050		48 003,56	48 003,56
		Porzecze	7 000,00	7 000,00
		Rusko	10 000,00	10 000,00
		Stary Jarosław	15 000,00	15 000,00
		Zielnowo	16 003,56	16 003,56
	6060		5 000,00	5 000,00
		Sińczyca	5 000,00	5 000,00
	92195		264 085,67	264 085,67
	4170		6 300,00	6 300,00
		Bobolin	400,00	400,00
		Dąbki	400,00	400,00
		Gleżnowo	1 000,00	1 000,00
		Jeżyce	500,00	500,00
		Kopań	800,00	800,00
		Porzecze	2 800,00	2 800,00
		Zukowo	400,00	400,00
		Morskie	400,00	400,00
	4210		93 313,06	93 313,06
		Barzowice	1 000,00	1 000,00
		Bobolin	1 447,15	1 447,15
		Boryszewo	2 000,00	2 000,00
		Bukowo	4 500,00	4 500,00
		Morskie	4 500,00	4 500,00
		Cisowo	2 000,00	2 000,00
		Dąbki	6 039,27	6 039,27
		Domasławice	8 000,00	8 000,00
		Dobiesław	5 812,95	5 812,95
		Drozdowo	782,07	782,07
		Gleżnowo	6 500,00	6 500,00
		Jeżyce	6 000,00	6 000,00
		Jeżyczki	2 435,28	2 435,28
		Kopań	2 200,00	2 200,00
		Kopnica	2 083,14	2 083,14
		Kowalewice	3 871,14	3 871,14
		Krupy	3 585,75	3 585,75
		Nowy	5 000,00	5 000,00
		Jarosław	5 391,81	5 391,81
		Porzecze	5 391,81	5 391,81
		Pałczewice	1 665,68	1 665,68
		Rusko	2 000,00	2 000,00
		Sińczyca	1 000,00	1 000,00
		Sulimice	3 000,00	3 000,00
		Wiekowice	6 227,44	6 227,44
		Wiekowo	8 000,00	8 000,00
		Zakrzewo	271,38	271,38
		Zielnowo	1 000,00	1 000,00
		Zukowo	1 500,00	1 500,00
		Morskie	1 500,00	1 500,00
	4300		8 800,00	8 800,00
		Bobolin	600,00	600,00
		Dąbki	2 100,00	2 100,00
		Jeżyczki	1 000,00	1 000,00
		Wiekowice	1 000,00	1 000,00
		Wiekowo	2 500,00	2 500,00
		Zukowo	1 600,00	1 600,00
		Morskie	1 600,00	1 600,00

	6050		141 672,61	141 672,61
		Dąbki	17 409,66	17 409,66
		Domasławice	20 000,00	20 000,00
		Drozdowo	15 000,00	15 000,00
		Kopań	13 407,37	13 407,37
		Kowalewice	25 000,00	25 000,00
		Palczewice	16 500,00	16 500,00
		Pęciszewko	17 804,51	17 804,51
		Zukowo Morskie	16 551,07	16 551,07
	6060		14 000,00	14 000,00
		Boryszewo	4 000,00	4 000,00
		Dąbki	5 000,00	5 000,00
		Gleżnowo	5 000,00	5 000,00
926			29 000,00	29 000,00
	92695		29 000,00	29 000,00
		4210	3 000,00	3 000,00
		Wiekowice	3 000,00	3 000,00
		4300	4 500,00	4 500,00
		Jeżyczki	3 000,00	3 000,00
		Kowalewice	1 500,00	1 500,00
		6050	21 500,00	21 500,00
		Bukowo Morskie	1 500,00	1 500,00
		Jeżyce	15 000,00	15 000,00
		Kowalewice	5 000,00	5 000,00
		6060	0,00	0,00
		Kowalewice	0,00	0,00
Łącznie:			873 787,49	873 787,49

WÓJT GMINY DĄBŁOWO
mgr inż. Radosław Gajewski

Załącznik Nr 5
do Uchwały Nr
Rady Gminy Darłowo
z dnia 28 czerwca 2017r

Dotacje celowe
udzielone z budżetu Gminy Darłowo
na pomoc finansową innym jednostkom samorządu terytorialnego w 2017 r.

Lp.	Dział	Rozdział	Nazwa zadania (przeznaczenie dotacji)	Jednostka samorządu terytorialnego	Kwota dotacji
1	2	3	4	5	6
1	600	60013	Przebudowa drogi wojewódzkiej nr 203 na odcinku Dąbki-Darłowo -budowa ciągów pieszych , ścieżki rowerowej oraz kanalizacji deszczowej w granicach Gminy Darłowo	Wojewoda Zachodniopomorski w Szczecinie	500 000,00
2	600	60014	Remont drogi Sulimice-Kowalewice-Stary Jarosław Nr 3703Z w miejscowości Kowalewice	Powiat Sławieński	80 000,00
3	600	60016	Przebudowa ul. Dąbrowskiego w Mieście Darłowo	Gmina Miasto Darłowo	160 000,00
Ogółem:					740 000,00

w złotych


WÓJT GMINY DARŁOWO
mgr inż. Rafał Sław Czajewski

Załącznik Nr 6
do Uchwały Nr
Rady Gminy Darłowo
z dnia 28 czerwca 2017r

**Dotacje celowe
udzielone z budżetu Gminy Darłowo
na zadania własne gminy realizowane przez podmioty
nienależące do sektora finansów publicznych w 2017 r.**

w złotych

Lp.	Dział	Rozdział	Nazwa zadania	Kwota dotacji
1	2	3	5	6
1	926	92695	Zadania z zakresu kultury fizycznej	300 000,00
2	851	85154	Zadanie z zakresu przeciwdziałania uzależnień i patologii społecznej	21 000,00
Ogółem:				321 000,00


WÓJT GMINY DARŁOWO
mgr inż. Radosław Głażewski

Załącznik Nr 7
do Uchwały Nr
Rady Gminy Darłowo
z dnia 28 czerwca 2017r

Szczególne zasady wykonywania budżetu jst w roku budżetowym 2017
wynikające z odrębnych ustaw dochody i wydatki)

DOCHODY		WYDATKI					
Dział	Rozdz.	Nazwa	Plan na 2016 rok	Dział	Rozdz.	Nazwa	Plan na 2016 rok
754	75416	z tytułu kar grzywny, mandatów i innych kar pieniężnych od ludności	25 000,00	600	60016	Drogi publiczne gminne	25 000,00
756	75618	z tytułu wydawania zwoleń na sprzedaż napojów alkoholowych	271 000,00	851	85154	Przeciwdziałanie alkoholizmowi	261 000,00
900	90002	z tytułu opłat za gospodarowanie odpadami komunalnymi	1 700 000,00	851	85153	Przeciwdziałanie narkomani	10 000,00
900	90019	z tytułu kar za korzystanie ze środowiska	50 000,00	900	90002	Wydatki za wywóz odpadów komunalnych 90002 § 4300	1 700 000,00
		OGÓŁEM	2 046 000,00	900	90001	Budowa sieci kanalizacyjnych	50 000,00
							2 046 000,00

WÓJCI GMINY DARŁOWO
mgr inż. Rafał Głazowski

Uzasadnienie do projektu uchwały z dnia 28 czerwca 2017 roku

Proponuje się dokonać zmian w następujący sposób:

I. Zwiększyć dochody z tytułu

Odzyskanego podatku VAT w kwocie 1 256 630,00 zł

Utraconych dochodów z tytułu podatku od nieruchomości 87 670,00 zł

Dochodów od spadków i darowizn 17 000,00 zł

Otrzymanej dotacji w ramach „Grantu sołeckiego 2017” projektu pn. Świetlica w m.

Dobiesław 10 000,00 zł

II. Zwiększyć wydatki z tytułu

1. Usług melioracyjnych – renowacja rowów 30 000,00 zł
2. Dotacji dla Powiatu Sławieńskiego na remont drogi Sulimice-Kowalewice-Stary Jarosław Nr 3703Z w miejscowości Kowalewice 80 000,00 zł
3. Wykonania dokumentacji projektowej budowy chodnika przy drodze krajowej nr 37 na odcinku Rusko – Darłowo 30 000,00 zł
4. Remonty dróg na terenie gminy 600 000,00 zł
*remont dróg w m. Zagórzyn , Cisowo ,Boryszewo, Bukowo Morskie , Żukowo Morskie,
Ul. Wczasowa, Dąbkowicka Dąbki, przełożenie chodnika w Dąbkach
5. Przebudowa drogi gminnej Cisowo , Zakrzewo Kopnica i Drozdowo – etap I o dł.2,4 km 289 760,87 zł
6. Zwiększenie środków na zadanie pn. Budowa ciągu spacerowego w pasie nabrzeża jeziora Bukowo wraz z przejściem na plażę w uzdrowisku Dąbki 9 000,00 zł
7. Organizacji biegu uzdrowskiego 17 000,00 zł
8. Zwiększenie środków na wywóz nieczystości z cmentarzy 5 000,00 zł
9. Zwiększenia środków na przygotowanie projektów w celu pozyskania środków Z zewnątrz 60 000,00 zł
10. Zapłaty za odzyskanie podatku VAT 200 000,00 zł
11. Zakupu samochodu pożarniczego (część przenosimy z wydatków bieżących) 30 000,00 zł
12. Dotacja dla Policji w Darłowie – remont komisariatu 10 000,00 zł
13. Dotacja dla policji w Sławnie – budowa posterunku policji – projekt 5 800,00 zł
14. Wymiana pieca co w budynku szkolnym w Dobiesławiu 60 000,00 zł
15. Polityki zdrowotnej z przeznaczeniem na szczepionki 25 000,00 zł
16. Wykonanie dokumentacji projektowej budowy oświetlenia ulic Podkowa Leśna oraz Bałtycka w Bobolinie 20 000,00 zł oraz ul. Wczasowej , Parkowej , Osiedlowej w Dąbkach 20 000,00 zł
17. Modernizacja świetlicy w Wiekowicach 100 000,00 zł
18. Modernizacja świetlicy w Dobiesławiu -Grant Sołecki 10 000,00 zł
19. Przeznaczenia środków na remont zaplecza szatniowego oraz wymiana bramek na boisku w Starym Jarosławiu 21 500,00 zł
20. Zwiększenia środków na koszenie boisk 10 000,00 zł


III. Przeniesienie wydatków

1. Bieżących na zakup samochodu pożarniczego 35 000,00 zł
2. Z remontu świetlicy w Wiekowicach(zaplanowanych w budżecie na 2017 rok) na zadanie inwestycyjne pn. Modernizacja świetlicy w Wiekowicach 150 000,00 zł.
3. Z wydatków bieżących w administracji na program HPV 10 000,00 zł
4. **Sołectwo Żukowo Morskie** z remontów dróg i naprawy oświetlenia ulicznego na „Zagospodarowanie działki 53 w Żukowie Morskim”.
5. Z remontów na zadanie inwestycyjne pn. Modernizacja świetlicy w Dobiesławiu – „Grant sołecki „ 31 647,00 zł

Zmiana nazwy zadania z Termomodernizacji budynku SENIOR WIGOR na zadanie pn. Modernizacja budynku gminnego w Wiekowie .

Dokonuje się również zmiany załączników do uchwały budżetowej na 2017 rok zgodnie z załącznikami do niniejszej uchwały Nr 3-7 tj.

- zadania zlecone
- fundusz sołecki
- dotacje na pomoc publiczną
- dotacje na realizację zadań własnych
- środki z tytułu wykonania budżetu wynikających z odrębnych ustaw



WÓJT GMINY DARŁOWO
mgr inż. Radosław Gładzowski



DRUKI NR 9/2017XXXVI



Uchwała Nr.....2017
Rady Gminy Darłowo
z dnia 28 czerwca 2017 roku

w sprawie zmiany Wieloletniej Prognozy Finansowej Gminy Darłowo na lata 2017-2022.

Na podstawie art. 229 i art. 230 ust. 6 ustawy z dnia 27 sierpnia 2009 r. o finansach publicznych (Dz. U. z 2016 r. poz.1870, poz. 1948, poz. 1984, poz. 2260 ; z 2017 r. poz.191 , poz. 659 , poz. 933 , poz. 935 , poz. 1089) Rada Gminy Darłowo uchwała , co następuje:

§ 1.

Załącznik Nr 1 do uchwały Rady Gminy Darłowo Nr XXIX.255.2016 z dnia 29 grudnia 2016 r. w sprawie uchwalenia zmiany Wieloletniej Prognozy Finansowej na lata 2017-2022 otrzymuje brzmienie jak załącznik Nr 1 do niniejszej uchwały.

§2.


Załącznik Nr 3 do uchwały Rady Gminy Darłowo Nr XXIX.255.2016 z dnia 29 grudnia 2016 r. w sprawie uchwalenia zmiany Wieloletniej Prognozy Finansowej na lata 2017-2022-w zakresie realizacji przedsięwzięć Gminy Darłowo na lata 2017-2020 otrzymuje brzmienie jak załącznik nr 2 do niniejszej uchwały.

§3.

Wykonanie uchwały powierza się Wójtowi Gminy Darłowo.

§ 4.

Uchwała wchodzi w życie z dniem podjęcia.


WÓJT GMINY DARŁOWO
mgr inż. Radosław Gładziński

Wieloletnia Prognoza Finansowa

1)

Załącznik Nr 1 do Uchwały Nr2017
Rady Gminy Darłowo
z dnia 28 czerwca 2017 roku

Wyszczególnienie	Dochody ogółem ^x	z tego:										w tym:			
		1.1	1.1.1		1.1.2		1.1.3		1.1.4		1.1.5		1.2	1.2.1	1.2.2
			1.1.1	1.1.1.1	1.1.1.2	1.1.3	1.1.3.1	1.1.4	1.1.5						
Docho	53 039 093,20	50 724 598,68	4 081 767,00	300 000,00	25 511 830,00	17 140 000,00	6 045 983,00	11 745 789,68	2 314 494,52	750 000,00	1 564 494,52				
2018	52 270 186,00	48 105 500,00	4 085 000,00	300 000,00	22 595 747,00	15 500 000,00	7 250 000,00	3 656 833,00	4 164 686,00	1 391 510,00	2 773 176,00				
2019	48 218 888,00	46 818 888,00	4 085 000,00	30 500,00	22 821 704,00	16 850 000,00	7 300 000,00	3 693 401,00	1 400 000,00	750 000,00	650 000,00				
2020	46 818 888,00	45 318 888,00	4 095 000,00	30 500,00	23 049 921,00	16 850 000,00	7 350 000,00	3 730 335,00	1 500 000,00	500 000,00	1 000 000,00				
2021	44 825 000,00	43 325 000,00	4 095 000,00	29 500,00	23 050 000,00	16 850 000,00	7 350 000,00	3 850 000,00	1 500 000,00	500 000,00	1 000 000,00				
2022	44 771 544,00	43 271 544,00	4 500 000,00	29 500,00	23 050 000,00	16 850 000,00	7 350 000,00	3 850 000,00	1 500 000,00	500 000,00	1 000 000,00				

1) Wzór może być stosowany także w układzie pionowym, w którym poszczególne pozycje są przedstawione w kolumnach, a lata w wierszach

2) Zgodnie z art. 227 ustawy z dnia 27 sierpnia 2009 r. o finansach publicznych (Dz. U. z 2013 r. poz. 885 z póź. zm.) Zwanej dalej „ustawą”, wieloletnia prognoza finansowa obejmuje okres roku budżetowego oraz co najmniej trzech kolejnych lat. W sytuacji dłuższego okresu prognozowania finansowego wzór stosuje się także dla lat wykraczających poza minimalny (4 letni) okres prognozy, wynikający z art. 227 ustawy.

3) W pozycji wykazuje się kwoty wszystkich podatków i opłat pobieranych przez jednostki samorządu terytorialnego, a nie tylko podatków i opłat lokalnych.

Wyszczególnienie	Wydatki ogółem ^x	z tego:						Wydatki majątkowe ^x		
		2.1	2.1.1	2.1.1.1	2.1.2	2.1.3	2.1.3.1		w tym:	
									Wydanki bieżące ^x	z tytułu poręczeń i gwarancji ^x
2	2.1.1	2.1.1.1	2.1.2	2.1.3	2.1.3.1	2.1.3.1.1	2.1.3.1.2	2.2		
Lp	2	2.1	2.1.1	2.1.1.1	2.1.2	2.1.3	2.1.3.1	2.1.3.1.1	2.1.3.1.2	2.2
Formuła	[2.1] + [2.2]									
2017	54 380 233,20	43 353 499,32	0,00	0,00	0,00	300 000,00	280 000,00	0,00	0,00	11 026 733,88
2018	48 129 875,00	36 816 475,00	0,00	0,00	0,00	300 000,00	280 000,00	0,00	0,00	12 313 400,00
2019	45 049 999,51	37 049 999,51	0,00	0,00	x	250 000,00	230 000,00	0,00	0,00	8 000 000,00
2020	44 174 605,88	35 474 605,88	0,00	0,00	x	200 000,00	180 000,00	0,00	0,00	8 700 000,00
2021	43 112 876,00	33 612 876,00	0,00	0,00	x	150 000,00	100 000,00	0,00	0,00	9 500 000,00
2022	43 059 356,00	34 620 356,00	0,00	0,00	x	80 000,00	50 000,00	0,00	0,00	8 439 000,00

4) W pozycji wykazuje się kwoty dla lat budżetowych 2013-2018.

Wyszczególnienie	Wynik budżetu ^x	Przychody ^x budżetu	z tego:						w tym:		
			Nadwyżka budżetowa z lat ubiegłych	w tym: na pokrycie deficytu ^x budżetu	Wolne środki, o których mowa w art. 217 ust.2 pkt 6 ustawy	w tym: na pokrycie deficytu ^x budżetu	Kredyty, pożyczki, emisja papierów ^x wartościowych	w tym: na pokrycie deficytu ^x budżetu		Inne przychody niezwiązane z zaciągnięciem długu ⁵⁾ ^x	w tym: na pokrycie deficytu ^x budżetu
Lp	3	4	4.1	4.1.1	4.2	4.2.1	4.3	4.3.1	4.4	4.4.1	
Formuła	[1] - [2]	[4.1] + [4.2] + [4.3] + [4.4]									
2017	-1 341 140,00	3 947 364,00	0,00	0,00	1 341 140,00	1 341 140,00	2 606 224,00	0,00	0,00	0,00	
2018	3 140 311,00	0,00	0,00	0,00	0,00	0,00	0,00	0,00	0,00	0,00	
2019	3 168 888,49	0,00	0,00	0,00	0,00	0,00	0,00	0,00	0,00	0,00	
2020	2 644 282,12	0,00	0,00	0,00	0,00	0,00	0,00	0,00	0,00	0,00	
2021	1 712 124,00	0,00	0,00	0,00	0,00	0,00	0,00	0,00	0,00	0,00	
2022	1 712 188,00	0,00	0,00	0,00	0,00	0,00	0,00	0,00	0,00	0,00	

5) W pozycji wykazuje się w szczególności: kwoty przychodów z tytułu prywatyzacji majątku oraz spłaty pożyczek udzielonych ze środków jednostki.

Wyszczególnienie	Rozchody * budżetu	Spłaty rat kapitałowych kredytów i pożyczek oraz wykup papierów wartościowych * wartościowych *	z tego:				Inne rozchody niezwiązane ze spłatą długu
			w tym łączna kwota przypadających na dany rok kwot ustawowych wyłączeń z limitu spłaty zobowiązań, o którym mowa w * art. 243 ustawy	z tego:			
				kwota przypadających na dany rok kwot ustawowych wyłączeń określonych w art. * 243 ust. 3 ustawy	kwota przypadających na dany rok kwot ustawowych wyłączeń określonych w art. * 243 ust. 3a ustawy	kwota przypadających na dany rok kwot ustawowych wyłączeń innych niż określone w art. 243 ustawy	
Lp	5	5.1	5.1.1	5.1.1.1	5.1.1.2	5.1.1.3	5.2
Formula	[5.1] + [5.2]		[5.1.1] + [5.1.1.2] + [5.1.1.3]				
2017	2 606 224,00	2 606 224,00	0,00	0,00	0,00	0,00	0,00
2018	3 140 311,00	3 140 311,00	0,00	0,00	0,00	0,00	0,00
2019	3 168 888,49	3 168 888,49	0,00	0,00	0,00	0,00	0,00
2020	2 644 282,12	2 644 282,12	0,00	0,00	0,00	0,00	0,00
2021	1 712 124,00	1 712 124,00	0,00	0,00	0,00	0,00	0,00
2022	1 712 188,00	1 712 188,00	0,00	0,00	0,00	0,00	0,00

6) W pozycji wykazuje się w szczególności wyłączenia wynikające z art. 36 ustawy z dnia 7 grudnia 2012 r. o zmianie niektórych ustaw w związku z realizacją ustawy budżetowej (Dz.U. poz. 1456 oraz z 2013 r. poz. 1199) oraz kwoty wykupu obligacji przychodowych.

Wyszczególnienie	Kwota długu ^x	Kwota zobowiązań wynikających z przejęcia przez jednostkę samorządu terytorialnego zobowiązań po likwidowanych i przekształcanych jednostkach zaliczanych do sektora finansów publicznych;	Relacja zównoważenia wydatków bieżących, o której mowa w art. 242 ustawy	
			Różnica między dochodami bieżącymi a wydatkami bieżącymi	Różnica między dochodami bieżącymi, skorygowanymi o środki ⁷⁾ a wydatkami bieżącymi, pomniejszonymi o wydatki ⁸⁾
Lp	6	7	8.1	8.2
Formuła			[1.] - [2.1]	[1.] - [4.1] - [4.2] - [4.3] - [2.1.2]
2017	12 377 793,61	0,00	7 371 099,36	8 712 239,36
2018	9 237 482,61	0,00	11 289 025,00	11 289 025,00
2019	6 068 594,12	0,00	9 768 888,49	9 768 888,49
2020	3 424 312,00	0,00	9 844 282,12	9 844 282,12
2021	1 712 188,00	0,00	9 712 124,00	9 712 124,00
2022	0,00	0,00	8 651 188,00	8 651 188,00

7) Skorygowanie o środki określone w przepisach dotyczących powiększenia o nadwyżkę budżetową z lat ubiegłych, zgodnie z art. 242 ustawy.

8) Pomniejszenie wydatków bieżących, zgodnie z art. 36 ust. 1 pkt 1 ustawy z dnia 7 grudnia 2012 r. o zmianie niektórych ustaw w związku z realizacją ustawy budżetowej, dotyczy lat 2013-2015.

Wskaźnik Spłaty Zobowiązań									
Wskaźnik planowanej łącznej kwoty spłaty zobowiązań i/lub spłaty spłaty w art. 243 ust. 1 ustawy do dochodów, bez uwzględnienia zobowiązań związku współtworzonego przez jednostkę samorządu terytorialnego i bez uwzględnienia ustawowych wyłączeń przypadających na dany rok.	Wskaźnik planowanej łącznej kwoty spłaty zobowiązań i/lub spłaty w art. 243 ust. 1 ustawy do dochodów, bez uwzględnienia zobowiązań związku współtworzonego przez jednostkę samorządu terytorialnego i bez uwzględnienia ustawowych wyłączeń przypadających na dany rok.	Kwota zobowiązań związanych z tytułem współtworzonego przez jednostkę samorządu terytorialnego przypadających do spłaty w danym roku budżetowym, podzielona liczącemu zgodnie z art. 244 ustawy	Wskaźnik planowanej łącznej kwoty spłaty zobowiązań i/lub spłaty w art. 243 ust. 1 ustawy do dochodów, bez uwzględnienia zobowiązań związku współtworzonego przez jednostkę samorządu terytorialnego i bez uwzględnienia ustawowych wyłączeń przypadających na dany rok.	Wskaźnik dochodów bieżących powiększonych o dochody ze sprzedaży majątku oraz pomniejszonych o wydatki budżetu, ustalony dla danego roku (wskaźnik x jednoroczny)	Dopuszczalny wskaźnik spłaty zobowiązań określony w art. 243 ustawy, po uwzględnieniu ustawowych wyłączeń, obliczony w oparciu o plan 3 kwartału roku poprzedzającego pierwszy rok prognozy (wskaźnik ustalony w oparciu o średnią arytmetyczną z 3 x poprzedzających lat)	Dopuszczalny wskaźnik spłaty zobowiązań określony w art. 243 ustawy, po uwzględnieniu ustawowych wyłączeń, obliczony w oparciu o plan 3 kwartału roku poprzedzającego pierwszy rok prognozy (wskaźnik ustalony w oparciu o średnią arytmetyczną z 3 x poprzedzających lat)	Informacja o spełnieniu wskaźnika spłaty zobowiązań określonego w art. 243 ustawy, po uwzględnieniu zobowiązań związku współtworzonego przez jednostkę samorządu terytorialnego oraz po uwzględnieniu ustawowych wyłączeń, obliczonego w oparciu o plan 3 kwartałów roku poprzedzającego rok budżetowy	Informacja o spełnieniu wskaźnika spłaty zobowiązań określonego w art. 243 ustawy, po uwzględnieniu zobowiązań związku współtworzonego przez jednostkę samorządu terytorialnego oraz po uwzględnieniu ustawowych wyłączeń, obliczonego w oparciu o plan 3 kwartałów roku poprzedzającego rok budżetowy	Informacja o spełnieniu wskaźnika spłaty zobowiązań określonego w art. 243 ustawy, po uwzględnieniu zobowiązań związku współtworzonego przez jednostkę samorządu terytorialnego oraz po uwzględnieniu ustawowych wyłączeń, obliczonego w oparciu o wywołanie roku poprzedzającego rok budżetowy
Wskaźnik planowanej łącznej kwoty spłaty zobowiązań i/lub spłaty w art. 243 ust. 1 ustawy do dochodów, bez uwzględnienia zobowiązań związku współtworzonego przez jednostkę samorządu terytorialnego i bez uwzględnienia ustawowych wyłączeń przypadających na dany rok.	9.1	9.3	9.2	9.5	9.6	9.6.1	9.7	9.7.1	
Formuła	$([2.1.1] + [2.1.3.1] + [5.1]) / (1)$		$([2.1.1] + [2.1.3.1] + [5.1]) / [2.1.1]$	$([1.1] + [1.5.1] + [1.2.1] + [2.1] - [2.1.1] - [2.1.2] - [2.1.3]) / ([1.1] + [1.5.1])$	średnia z trzech poprzedzających lat (9.5)	średnia z trzech poprzedzających lat (9.5)	[9.6] - [9.4]	[9.6.1] - [9.4]	
2017	5,44%	0,00	5,44%	15,31%	14,32%	14,84%	TAK	TAK	
2018	6,54%	0,00	6,54%	24,26%	14,74%	15,26%	TAK	TAK	
2019	7,05%	0,00	7,05%	21,81%	17,33%	17,86%	TAK	TAK	
2020	6,03%	0,00	6,03%	22,09%	20,46%	20,46%	TAK	TAK	
2021	4,04%	0,00	4,04%	22,78%	22,72%	22,72%	TAK	TAK	
2022	3,94%	0,00	3,94%	20,44%	22,23%	22,23%	TAK	TAK	

Wyszczególnienie

9) W pozycji wykazuje się w szczególności wyłączenia wynikające z art. 36 ustawy z dnia 7 grudnia 2012 r. o zmianie niektórych ustaw w związku z realizacją ustawy budżetowej oraz wyłączenia związane z emisją obligacji przychodowych. Identyczne wyłączenia dotyczą pozycji 9.6.1.

Wyszczególnienie	Przeznaczenie prognozowanej nadwyżki budżetowej ¹⁰⁾	w tym na:		Informacje uzupełniające o wybranych rodzajach wydatków budżetowych						Wydatki majątkowe w formie dotacji	
		Spłaty kredytów, pożyczek i wykup papierów wartościowych	10.1	11.1	Wydatki związane z funkcjonowaniem organów jednostki samorządu terytorialnego ¹¹⁾	Wydatki objęte limitem, o którym mowa w art. 226 ust. 3 pkt 4 ustawy	z tego:		Wydatki inwestycyjne ¹²⁾ kontynuowane		Nowe wydatki inwestycyjne ¹³⁾
							bieżące	majątkowe			
11.3	11.3.1	11.3.2	11.4	11.5	11.6						
Lp	10		10.1	11.1	11.2	11.3	11.3.1	11.3.2	11.4	11.5	11.6
Formuła						[11.3.1] + [11.3.2]					
2017	0,00	0,00	0,00	13 078 718,00	4 995 401,00	3 184 088,65	0,00	3 184 088,65	7 845 654,18	3 181 079,70	665 800,00
2018	3 140 311,00	2 660 727,00	2 660 727,00	12 553 187,00	4 369 794,00	12 313 400,00	0,00	12 313 400,00	5 500 000,00	2 700 000,00	0,00
2019	3 168 888,49	3 168 888,49	3 168 888,49	12 804 250,00	4 369 794,00	2 200 000,00	0,00	2 200 000,00	5 000 000,00	3 000 000,00	0,00
2020	2 644 282,12	2 644 282,12	2 644 282,12	12 932 292,00	4 413 491,00	1 000 000,00	0,00	1 000 000,00	3 500 000,00	5 100 000,00	0,00
2021	1 712 124,00	1 712 124,00	1 712 124,00	12 960 000,00	4 420 000,00	0,00	0,00	0,00	5 500 000,00	4 000 000,00	0,00
2022	1 712 188,00	1 712 188,00	1 712 188,00	12 960 000,00	4 450 000,00	0,00	0,00	0,00	5 439 000,00	3 000 000,00	0,00

10) Przeznaczenie nadwyżki budżetowej, inne niż spłaty kredytów, pożyczek i wykup papierów wartościowych, wymaga określenia w objaśnieniach do wieloletniej prognozy finansowej.
11) W pozycji wykazuje się kwoty wydatków w ramach zadań własnych klasyfikowanych w dziale 750 - Administracja publiczna w rozdziałach właściwych dla organów i urzędów jednostki samorządu terytorialnego (rozdziały od 75017 do 75023).

12) W pozycji wykazuje się wartość inwestycji rozpoczętych co najmniej w poprzednim roku budżetowym, którego dotyczy kolumna.

13) W pozycji wykazuje się wartość nowych inwestycji, które planuje się rozpocząć w roku, którego dotyczy kolumna.

Finansowanie przedsięwzięć, projektów lub zadań realizowanych z udziałem środków, o których mowa w art. 5 ust. 1 pkt 2 i 3 ustawy										
Wyszczególnienie	12.1	w tym:		12.2	12.2.1	w tym:		12.3	w tym:	12.3.2
		12.1.1	12.1.1.1			12.2.1.1	12.3.1			
Dochody bieżące na programy, projekty lub zadania finansowane z udziałem środków, o których mowa w art. 5 ust. 1 pkt 2 i 3 ustawy	0,00	0,00	0,00	0,00	0,00	0,00	0,00	0,00	0,00	0,00
projekty lub zadania finansowane z udziałem środków, o których mowa w art. 5 ust. 1 pkt 2 i 3 ustawy	0,00	0,00	0,00	0,00	0,00	0,00	0,00	0,00	0,00	0,00
Wyszczególnienie	12.1	12.1.1	12.1.1.1	12.2	12.2.1	12.2.1.1	12.3	12.3.1	12.3.2	
Dochody bieżące na programy, projekty lub zadania finansowane z udziałem środków, o których mowa w art. 5 ust. 1 pkt 2 i 3 ustawy										
Wyszczególnienie										
2017	0,00	0,00	0,00	0,00	0,00	0,00	0,00	0,00	0,00	0,00
2018	0,00	0,00	0,00	1 976 176,00	1 973 176,00	1 973 176,00	0,00	0,00	0,00	0,00
2019	0,00	0,00	0,00	0,00	0,00	0,00	0,00	0,00	0,00	0,00
2020	0,00	0,00	0,00	0,00	0,00	0,00	0,00	0,00	0,00	0,00
2021	0,00	0,00	0,00	0,00	0,00	0,00	0,00	0,00	0,00	0,00
2022	0,00	0,00	0,00	0,00	0,00	0,00	0,00	0,00	0,00	0,00

14) W pozycji 12.1.1.1, 12.2.1.1, 12.3.2, 12.4.2., 12.5.1., 12.6.1., 12.7.1 oraz 12.8.1. wykazuje się wyłącznie kwoty wynikające z umów na realizację programu, projektu lub zadania zawartych na dzień uchwalenia prognozy, a nieplanowanych do zawarcia w okresie prognozy.

Wyszczególnienie	Wydanki majątkowe na programy, projekty lub zadania finansowane z udziałem środków, o których mowa w art. 5 ust. 1 pkt 2 i 3 ustawy	w tym:	Wydanki majątkowe na realizację programu, projektu lub zadania wynikające wyłącznie z zawartych umów z podmiotem dysponującym środkami, o których mowa w art. 5 ust. 1 pkt 2 ustawy	Wydanki na wkład krajowy w związku z umową na realizację programu, projektu lub zadania finansowanego z udziałem środków, o których mowa w art. 5 ust. 1 pkt 2 ustawy bez względu na stopień finansowania tymi środkami	Wydanki na wkład krajowy w związku z umową na realizację programu, projektu lub zadania finansowanego w co najmniej 60% środkami, o których mowa w art. 5 ust. 1 pkt 2 ustawy ¹⁵⁾	w tym:	Przychody z tytułu kredytów, pożyczek, emisji papierów wartościowych powstające w związku z umową na realizację programu, projektu lub zadania finansowanego z udziałem środków, o których mowa w art. 5 ust. 1 pkt 2 ustawy bez względu na stopień finansowania tymi środkami	w tym:	
		finansowane środkami określonymi w art. 5 ust. 1 pkt 2 ustawy				12.5		12.5.1	12.6
Lp	12.4	12.4.1	12.4.2	12.5	12.5.1	12.6	12.6.1	12.7	12.7.1
Formula									
2017	90 000,00	0,00	0,00	0,00	0,00	0,00	0,00	0,00	0,00
2018	3 815 000,00	1 973 176,00	1 973 176,00	0,00	0,00	0,00	0,00	0,00	0,00
2019	0,00	0,00	0,00	0,00	0,00	0,00	0,00	0,00	0,00
2020	0,00	0,00	0,00	0,00	0,00	0,00	0,00	0,00	0,00
2021	0,00	0,00	0,00	0,00	0,00	0,00	0,00	0,00	0,00
2022	0,00	0,00	0,00	0,00	0,00	0,00	0,00	0,00	0,00

15) Przez program, projekt lub zadanie finansowane w co najmniej 60% środkami, o których mowa w art. 5 ust. 1 pkt 2 ustawy, należy rozumieć także taki program, projekt lub zadanie przynoszące dochód, dla których poziom finansowania ze środków, o których mowa w art. 5 ust. 1 pkt 2 ustawy, ustala się po odliczeniu zdyskontowanego dochodu obliczanego zgodnie z przepisami Unii Europejskiej dotyczącymi takiego programu, projektu lub zadania.

Wyszczególnienie	Kwoty wyliczone zgodnie z art. 110 ustawy o budżecie państwa i art. 110 ustawy o budżecie województwa łódzkiego						Wyszczególnienie		
	Przechody z tytułu kredytów, pożyczek, emisji papierów wartościowych powołujące w związku z zawartą po dniu 1 stycznia 2013 r. umowę na realizację programu, projektu lub działania finansowanego w co najmniej 60% środkami, o których mowa w art. 5 ust. 1 pkt 2 ustawy	w tym:	Kwota zobowiązań wynikających z przejęcia przez jednostkę samorządu terytorialnego zobowiązań po likwidowanych i przekształconych zakładach opieki zdrowotnej	Dochody budżetowe z tytułu dotacji celowej z budżetu państwa, o której mowa w art. 196 ustawy z dnia 15 kwietnia 2011 r. o działalności leczniczej (Dz. U. z 2013 r. poz. 217, z późn. zm.)	Wysokość zobowiązań podlegających umorzeniu, o którym mowa w art. 190 ustawy o działalności leczniczej	Wydatki na spłatę przejętych zobowiązań samodzielnego publicznego zakładu opieki zdrowotnej przekształconego na zasadach określonych w przepisach o działalności leczniczej		Wydatki na spłatę zobowiązań samodzielnego publicznego zakładu opieki zdrowotnej przejętych do końca 2011 r. na podstawie przepisów o zakładach opieki zdrowotnej	Wydatki bieżące na pokrycie ujemnego wyniku finansowego samodzielnego publicznego zakładu opieki zdrowotnej
Lp	12.8	12.8.1	13.1	13.2	13.3	13.4	13.5	13.6	13.7
Formuła									
2017	0,00	0,00	0,00	0,00	0,00	0,00	0,00	0,00	0,00
2018	0,00	0,00	0,00	0,00	0,00	0,00	0,00	0,00	0,00
2019	0,00	0,00	0,00	0,00	0,00	0,00	0,00	0,00	0,00
2020	0,00	0,00	0,00	0,00	0,00	0,00	0,00	0,00	0,00
2021	0,00	0,00	0,00	0,00	0,00	0,00	0,00	0,00	0,00
2022	0,00	0,00	0,00	0,00	0,00	0,00	0,00	0,00	0,00

Wyszczególnienie	Dane uzupełniające o dlugu i jego spłacie						Wynik operacji niekasowych wpływających na kwotę długu (m.in. umorzenia, różnice kursowe) x
	Splaty rat kapitałowych oraz wykup papierów wartościowych, o których mowa w pkt. 5.1., wynikające wyłącznie z tytułu zobowiązań już x zaciągniętych	Kwota długu, którego planowana spłata dokonana się z wydatków budżetu x	Wydatki zmniejszające dług x	spłata zobowiązań wymagalnych z lat poprzednich, innych niż w poz. 14.3.3 x	związane z umowami zaliczanymi do tytułów dłużnych wliczanych do państwowego długu publicznego	w tym: wypłaty z tytułu wymagalnych poręczeń i gwarancji x	
Lp	14.1	14.2	14.3	14.3.1	14.3.2	14.3.3	14.4
Formuła							
2017	2 086 000,00	0,00	16 810,00	0,00	16 810,00	0,00	0,00
2018	2 098 839,00	0,00	0,00	0,00	0,00	0,00	0,00
2019	2 127 400,00	0,00	0,00	0,00	0,00	0,00	0,00
2020	1 602 814,12	0,00	0,00	0,00	0,00	0,00	0,00
2021	670 656,00	0,00	0,00	0,00	0,00	0,00	0,00
2022	670 720,00	0,00	0,00	0,00	0,00	0,00	0,00

* Informacja o spełnieniu wskaźnika spłaty zobowiązań określonego w art. 243 ustawy po uwzględnieniu zobowiązań związku współtworzonego przez jednostkę samorządu terytorialnego, oraz po uwzględnieniu ustawowych wyłączeń zostanie automatycznie wygenerowana przez aplikację wskazaną przez Ministra Finansów, o której mowa w § 4 ust. 1 rozporządzenia Ministra Finansów z dnia 10 stycznia 2013 r. w sprawie wieloletniej prognozy finansowej jednostki samorządu terytorialnego (Dz U poz. 86, z późn. zm.). Automatycznie wyciszczenia danych na podstawie wartości historycznych i prognozowanych przez jednostkę samorządu terytorialnego dotyczą w szczególności także poz. 9.6.-9.6.1 i pozycji z sekcji nr 16.

** Należy wskazać jedną z następujących podstaw prawnych: art. 240a ust. 4 i art. 240a ust. 8 / art. 240b ustawy określającej procedurę jaką objęta jest jednostka samorządu terytorialnego.

x - pozycje oznaczone symbolem „x” sporządza się na okres, na który zaciągnięto oraz planuje się zaciągnąć zobowiązania dłużne (prognoza kwoty długu). Okres ten nie podlega wydłużeniu w sytuacji planowania wydatków z tytułu niewymagalnych poręczeń i gwarancji. W przypadku planowania wydatków z tytułu niewymagalnych poręczeń i gwarancji w okresie dłuższym niż okres, na który zaciągnięto oraz planuje się zaciągnąć zobowiązania dłużne, informację o wydatkach z tytułu niewymagalnych poręczeń i gwarancji, wykraczających poza wspomniany okres, należy zamieścić w objaśnieniach do wieloletniej prognozy finansowej. W przypadku, gdy kwoty wydatków wynikające z limitów wydatków na przedsięwzięcia wykraczają poza okres prognozy kwoty długu to pozycje oznaczone symbolem „x” sporządza się do ostatniego roku, na który ustalono limit wydatków na realizację przedsięwzięć

16) Pozycje sekcji 15 są wykazywane wyłącznie przez jednostki samorządu terytorialnego emitujące obligacje przychodowe.

17) Pozycje sekcji 16 wykazują wyłącznie jednostki objęte procedurą wynikającą z art. 240a lub art. 240b ustawy


WOJCI DMINY DARŁOWO
mgr inż. Radosław Szażółski


Wykaz przedsięwzięć do WPF

Załącznik Nr 2
do Uchwały Nr2017
Rady Gminy Darłowo
z dnia 28 czerwca 2017 roku

Kwoty w zł

L.p.	Nazwa i cel	Jednostka odpowiedzialna lub koordynująca	Okres realizacji		Łączne nakłady finansowe	Limit 2017	Limit 2018	Limit 2019	Limit 2020	Limit zobowiązań
			Od	Do						
1	Wydatki na przedsięwzięcia-ogółem (1.1+1.2+1.3)				22 349 689,90	12 313 400,00	2 200 000,00	1 000 000,00	18 697 488,65	
1.a	- wydatki bieżące				0,00	0,00	0,00	0,00	0,00	
1.b	- wydatki majątkowe				22 349 689,90	12 313 400,00	2 200 000,00	1 000 000,00	18 697 488,65	
1.1	Wydatki na programy, projekty lub zadania związane z programami realizowanymi z udziałem środków, o których mowa w art.5 ust.1 pkt 2 i 3 ustawy z dnia 27 sierpnia 2009 r. o finansach publicznych (Dz.U.Nr 157, poz.1240,z późn.zm.), z tego:				3 905 000,00	3 815 000,00	0,00	0,00	3 905 000,00	
1.1.1	- wydatki bieżące				0,00	0,00	0,00	0,00	0,00	
1.1.2	- wydatki majątkowe				3 905 000,00	3 815 000,00	0,00	0,00	3 905 000,00	
1.1.2.1	BUDOWA KANALIZACJI SANITARNEJ W GMINIE DARŁOWO W IEJSKOWOSC ZAKRZEWO ETAP II ORAZ W MIEJSKOWOSCI KOWALEWICE WRAZ Z PRZESYLEM DO KRUP - INFRASTRUKTURA	URZĄD GMINY DARŁOWO	2017	2018	3 905 000,00	3 815 000,00	0,00	0,00	3 905 000,00	
1.2	Wydatki na programy, projekty lub zadania związane z umowami partnerstwa publiczno-prywatnego, z tego:				0,00	0,00	0,00	0,00	0,00	
1.2.1	- wydatki bieżące				0,00	0,00	0,00	0,00	0,00	
1.2.2	- wydatki majątkowe				0,00	0,00	0,00	0,00	0,00	
1.3	Wydatki na programy, projekty lub zadania pozostałe (inne niż wymienione w pkt 1.1 i 1.2), z tego:				18 444 689,90	8 498 400,00	2 200 000,00	1 000 000,00	14 792 488,65	
1.3.1	- wydatki bieżące				0,00	0,00	0,00	0,00	0,00	
1.3.2	- wydatki majątkowe				18 444 689,90	8 498 400,00	2 200 000,00	1 000 000,00	14 792 488,65	
1.3.2.1	BUDOWA KANALIZACJI SANITARNEJ W GMINIE DARŁOWO W IEJSKOWOSC ZAKRZEWO ETAP II ORAZ W MIEJSKOWOSCI KOWALEWICE WRAZ Z PRZESYLEM DO KRUP - INFRASTRUKTURA	URZĄD GMINY DARŁOWO	2017	2018	0,00	0,00	0,00	0,00	0,00	
1.3.2.2	BUDOWA OŚWIETLENIA ULICZNEGO DĄBKI - BOBOLIN - ROZBUDOWA INFRASTRUKTURY	URZĄD GMINY DARŁOWO	2016	2017	500 000,00	350 000,00	0,00	0,00	350 000,00	
1.3.2.3	BUDOWA ŚCIEŻKI ROWEROWEJ W CIĄGU MIĘDZYRODOWEGO SZLAKU ROWEROWEGO R 10 - INFRASTRUKTURA	URZĄD GMINY DARŁOWO	2015	2018	152 000,00	53 000,00	79 000,00	0,00	132 000,00	
1.3.2.4	BUDOWA SALI GIMNASTYCZNEJ W KOPNICY	URZĄD GMINY DARŁOWO	2014	2018	2 868 000,00	1 500 000,00	319 400,00	0,00	1 819 400,00	
1.3.2.5	BUDOWA ULICY POLNEJ I ŁĄKOWEJ W DĄBKACH - INFRASTRUKTURA	URZĄD GMINY DARŁOWO	2016	2017	134 255,50	40 000,00	0,00	0,00	40 000,00	
1.3.2.6	MODERNIZACJA ŚWIETLICY W RUSKU - INFRASTRUKTURA	URZĄD GMINY DARŁOWO	2016	2017	200 000,00	140 000,00	0,00	0,00	140 000,00	
1.3.2.7	PRZEBUDOWA DRÓGI WOJEWÓDZKIEJ NR 203 NA ODCINKU DĄBK-DARŁOWO - BUDOWA CIĄGÓW PIESZYCH ŚCIEŻKI ROWEROWEJ ORAZ KANALIZACJI DESZCZOWEJ W GRANICACH GM. DARŁOWO - ROZBUDOWA INFRASTRUKTURY	URZĄD GMINY DARŁOWO	2015	2018	1 500 000,00	500 000,00	0,00	0,00	500 000,00	

Lp.	Nazwa i cel	Jednostka odpowiedzialna lub koordynująca	Okres realizacji		Łączne nakłady finansowe	Limit 2017	Limit 2018	Limit 2019	Limit 2020	Limit zobowiązań
			Od	Do						
1.3.2.8	BUDOWA ULICY PIASKOWJ W DĄBKACH - INFRASTRUKTURA	URZĄD GMINY DARŁOWO	2016	2017	85 000,00	60 000,00	0,00	0,00	0,00	60 000,00
1.3.2.9	ZAKUP NIERUCHOMOŚCI W WIEKOWIE -	URZĄD GMINY DARŁOWO	2014	2017	314 800,00	16 810,00	0,00	0,00	0,00	16 810,00
1.3.2.10	BUDOWA KANALIZACJI SANITARNEJ W STARYM JAROSŁAWIU - ROZBUDOWA INFRASTRUKTURY	URZĄD GMINY DARŁÓWÓ	2016	2018	2 363 000,00	200 000,00	1 500 000,00	0,00	0,00	1 700 000,00
1.3.2.11	BUDOWA SALI GIMNASTYCZNEJ PRZY ZS W DĄBKACH -	URZĄD GMINY DARŁÓWÓ	2018	2020	3 000 000,00	0,00	800 000,00	1 200 000,00	1 000 000,00	3 000 000,00
1.3.2.12	BUDOWA ŚWIATLICY W ZIELINOWIE - ROZBUDOWA INFRASTRUKTURY	URZĄD GMINY DARŁÓWÓ	2016	2017	411 000,00	127 278,65	0,00	0,00	0,00	127 278,65
1.3.2.13	BUDOWA CIĄGU SPACEROWEGO W PASIE NABRZEŻA JEZIORA BUKOWO Z PRZEJŚCIEM NA PLĄZE KĄPIELISKA W UZDROWISKU DĄBKACH -	URZĄD GMINY DARŁÓWÓ	2017	2019	1 559 000,00	59 000,00	1 500 000,00	0,00	0,00	1 559 000,00
1.3.2.14	BUDOWA SZLAKÓW KAJAKOWYCH NA RZEKACH WIEPRZY I GRABOWEJ -	URZĄD GMINY DARŁÓWÓ	2016	2018	299 634,40	40 000,00	250 000,00	0,00	0,00	290 000,00
1.3.2.15	CENTRUM SPORTÓW WODNYCH W UZDROWISKU DĄBKACH -	URZĄD GMINY DARŁÓWÓ	2018	2018	4 000 000,00	0,00	4 000 000,00	0,00	0,00	4 000 000,00
1.3.2.16	BUDOWA TARGOWSKA W MIEJSCOWOŚCI DĄBKACH - ROZBUDOWA INFRASTRUKTURY	URZĄD GMINY DARŁÓWÓ	2017	2019	1 058 000,00	8 000,00	50 000,00	1 000 000,00	0,00	1 058 000,00


WÓJT GMINY DARŁOWO
 mgr inż. Waldemar Grzegowski

W ramach dokonanych zmian
Przychody nie uległy zmianie
Rozchody nie uległy zmianie
Dług nie uległ zmianie .

Budżet po dokonanych zmianach przedstawia się następująco:

1. Dochody		53 039 093,20 zł
*bieżące	50 724 598,68 zł	
*majątkowe	2 314 494,52 zł	
<hr/>		
2. Wydatki		54 380 233,20 zł
*bieżące	43 353 499,32 zł	
* majątkowe	11 026 733,88 zł	
<hr/>		
3. Deficyt		1 341 140,00 zł
który zostanie pokryty z wolnych środków z lat ubiegłych		

W ramach przedsięwzięć inwestycyjnych (zał. Nr 2) dokonano zmiany i zwiększono na zadaniu

1. Budowa ciągu spacerowego w pasie nabrzeża jeziora Bukowo wraz z przejściem na plażę w uzdrowisku Dąbki o kwotę 9 000,00 zł w 2017 r.
2. Budowa kanalizacji sanitarnej w Gminie Darłowo w miejscowości Zakrzewo etap II oraz w miejscowości Kowalewice wraz z przesyłem do Krup w 2018 roku do kwoty 3 815 000,00 zł. Na w/w zadanie Gmina pozyskała i podpisała umowę na środki z PROW w wysokości 1 973 176,00 zł. Płatności za wykonanie zadania będą realizowane w 2018 roku.


WÓJT GMINY DARŁOWO
mgr inż. Radosław Gładzowski



DRUKI NR 10/2017XXXVI

Uchwała Nr2017
Rady Gminy Darłowo
z dnia 28 czerwca 2017 r

dr Maciej Jabłoński
radca prawny

w sprawie pomocy finansowej na Fundusz Wsparcia Policji

Na podstawie art. 18 ust. 2 pkt 4 ustawy z dnia 8 marca 1990 r. o samorządzie gminnym (Dz. U z 2016 r. poz. 446, poz. 1579, poz. 1948; z 2017 r. poz. 730, poz. 935); oraz art. 211 ust. 4 i art. 212 ustawy z dnia 27 sierpnia 2009 r. o finansach publicznych (Dz. U. z 2016 r. poz. 1870, poz. 1948, poz. 1984, poz. 2260; z 2017 r. poz. 191, poz. 659, poz. 933, poz. 935, poz. 1089) uchwała co następuje:

§ 1.

Udziela się pomocy finansowej w 2017 r. na Fundusz Wsparcia Policji Województwa Zachodniopomorskiego w kwocie 15 800,00 zł (słownie: piętnaście tysięcy osiemset zł 00/100) na :

- 1) pokrycie części kosztów projektowych budowy Komendy Powiatowej w Sławnie 5 800,00 zł (słownie: pięć tysięcy osiemset zł 00/100);
- 2) pokrycie części kosztów projektowych remontu Posterunku Policji w Darłowie 10 000,00 zł (słownie: dziesięć tysięcy zł 00/100).

§ 2.

1. Pomoc finansowa o której mowa w § 1, zostanie udzielona w formie dotacji celowej ze środków budżetu Gminy Darłowo na 2017 rok.
2. Warunki przekazania środków finansowych oraz zasady rozliczenia środków określą dwa odrębne porozumienia, każde na poszczególne kwoty w pkt 1 i 2 § 2 niniejszej uchwały, zawarte między Wójtem Gminy Darłowo, a Komendantem Wojewódzkim Policji w Szczecinie.

§ 3.

Wykonanie uchwały powierza się Wójtowi Gminy Darłowo.

§ 4.

Uchwała wchodzi w życie z dniem podjęcia.

WÓJT GMINY DARŁOWO
mgr inż. Radosław Chrzewski


DRUK NR 11/2017^{XXXVI}



PROJEKT

Druk nr

Uchwała Nr
Rady Gminy Darłowo
z dnia 2017 roku



**w sprawie udzielenia pomocy finansowej Powiatowi Sławieńskiemu
z przeznaczeniem na remont odcinka drogi powiatowej 3703Z Sulimice –
Kowalewice – Stary Jarosław będącej własnością Powiatu Sławieńskiego
w administrowaniu Starostwa Powiatu Sławieńskiego**

Na podstawie art. 10 ust. 2 i art. 18 ust. 2 pkt 15 ustawy z dnia 8 marca 1990 r. o samorządzie gminnym (Dz. U z 2016 r. poz. 446, poz. 1579, poz. 1948; z 2017 r. poz. 730, poz. 935) oraz art. 216 ust. 2 pkt 5 i art. 220 ustawy z dnia 27 sierpnia 2009 r. o finansach publicznych (Dz. U. z 2016 r. poz. 1870, poz. 1948, poz. 1984, poz. 2260; z 2017 r. poz. 191, poz. 659, poz. 933, poz. 935, poz. 1089) Rada Gminy Darłowo uchwala, co następuje:

§1.

Udziela się z budżetu Gminy Darłowo pomocy finansowej dla Powiatu Sławieńskiego w wysokości 80 000,00 zł (słownie: osiemdziesiąt tysięcy złotych) w 2017 roku, na dofinansowanie remontu odcinka drogi powiatowej 3703Z Sulimice – Kowalewice – Stary Jarosław (odcinek 130 mb w miejscowości Stary Jarosław i 1 km w miejscowości Kowalewice).

§2.

Szczegółowe warunki udzielenia pomocy rzeczowej oraz rozliczenia określone zostaną w umowie podpisanej pomiędzy Gminą Darłowo i Powiatem Sławieńskim.

§3.

Wykonanie uchwały powierza się Wójtowi Gminy Darłowo.

§4.

Uchwała wchodzi w życie z dniem podjęcia.

Uzasadnienie

Projekt uchwały dotyczy udzielenia pomocy finansowej dla Powiatu Sławieńskiego w wysokości 80 000,00 zł. w 2017 roku., na dofinansowanie remontu odcinka drogi powiatowej 3703Z Sulimice – Kowalewice – Stary Jarosław (odcinek 130 mb w m. Stary Jarosław i 1 km. w m. Kowalewice)

Remont drogi będzie polegał na wykonaniu:

- podwójnego powierzchniowego utrwalenia grysami bazaltowymi 5/8 mm i 8/11 mm wraz z zastosowaniem emulsji modyfikowanej;
- pojedynczego powierzchniowego utrwalenia grysami bazaltowymi 5/8 mm i 8/11 mm wraz z zastosowaniem emulsji modyfikowanej na poboczu z destruktu bitumicznego w m. Kowalewice.

Pan Starosta zwrócił się z prośbą do Pana Wójta o dofinansowanie ww. remontu w kwocie 80 000.00 zł, gdyż bez pomocy finansowej gminy nie będzie w stanie zrealizować samodzielnie remontu ww. odcinka drogi w roku bieżącym. Jednocześnie nadmienił Pan Starosta, że przy udzieleniu pomocy finansowej przez Pana Wójta, zostanie również wykonany remont drogi powiatowej nr 3710Z na odcinku od końca miejscowości Boleszewo do miejscowości Słowino, aż do drogi krajowej nr 37.

Planowany, całkowity koszt remontu ww. dróg powiatowych na terenie gminy Darłowo w br wyniesie w technologii destruktu asfaltowy spryskany emulsją asfaltową wyniesie 260 000,00 zł. Udział budżetu Gminy Darłowo w finansowaniu remontu wyniesie 80 000,00 zł., a pozostała część kosztów realizacji zadania zostanie pokryta ze środków budżetu Powiatu Sławieńskiego.

Szczegółowe warunki udzielenia pomocy finansowej oraz dotacji określone zostaną w umowie podpisanej pomiędzy Gminą Darłowo a Powiatem Sławieńskim.

Opracował Janusz Sobieraj Specjalista ds. dróg






DRUKI NR 12/2017XXXVI

UCHWAŁA NR
RADY GMINY DARŁOWO

z dnia 28 czerwca 2017 r.



w sprawie wyznaczenia obszaru zdegradowanego i obszaru rewitalizacji Gminy Darłowo

Na podstawie art.18 ust. 2 pkt 15 ustawy z dnia 8 marca 1990 r. o samorządzie gminnym (Dz.U. z 2016 r. poz. 446 z późn. zm.) oraz art. 8 ust. 1 ustawy z dnia 9 października 2015 roku o rewitalizacji (Dz.U. z 2017 roku poz. 1023)

Rada Gminy Darłowo uchwala, co następuje:

§ 1.

1. Wyznacza się obszar zdegradowany i obszar rewitalizacji Gminy Darłowo w granicach określonych w załączniku nr 1 oraz w załączniku nr 2 do niniejszej uchwały.
2. Potwierdzenie spełnienia przez obszar zdegradowany i obszar rewitalizacji przesłanek ich wyznaczenia wskazanych w art. 9 i 10 ustawy z dnia 9 października 2015 roku o rewitalizacji określają wskaźniki służące wyznaczeniu obszaru zdegradowanego i obszaru rewitalizacji stanowiące załącznik nr 3 do niniejszej uchwały.

§ 2.

Wykonanie uchwały powierza się Wójtowi Gminy Darłowo.

§ 3.

Uchwała wchodzi w życie po upływie 14 dni od dnia ogłoszenia w Dzienniku Urzędowym Województwa Zachodniopomorskiego.

WÓJT GMINY DARŁOWO
mgr inż. Radosław Gązewski

Uzasadnienie

W związku z zapisami ustawy z dnia 9 października 2015 r. o rewitalizacji (Dz. U. z 2017 r. poz. 1023), dalej zwaną „Ustawą”, która określa m.in. zasady oraz tryb przygotowania, prowadzenia i oceny rewitalizacji oraz uznaje za zadanie własne gminy koordynowanie i realizację procesu rewitalizacji, istnieje konieczność wyznaczenia obszaru na którym podejmowane będą interwencje z zakresu rewitalizacji.

Na podstawie art. 8 ust. 1 Ustawy rada gminy z własnej inicjatywy albo na wniosek wójta, burmistrza lub prezydenta miasta wyznacza w drodze uchwały obszar zdegradowany oraz obszar rewitalizacji. Oba obszary wyznacza się na podstawie diagnozy potwierdzającej spełnienie przez obszar zdegradowany i obszar rewitalizacji przesłanek ich wyznaczenia.

W świetle art. 9 ust.1 Ustawy za obszar zdegradowany w Gminie Darłowo uznaje się obszar jednostek gminnych wyznaczonych na potrzeby delimitacji o nazwach „Jarosław”, „Bukowo Morskie”, „Cisowo”, „Domasławice” „Wiekowo”.

W świetle art. 10 ust. 1 Ustawy, ustala się część obszaru zdegradowanego jako obszar rewitalizacji. Jako obszar rewitalizacji określono części najbardziej zdegradowanych obrębów ewidencyjnych w każdej z wyżej wymienionych zdegradowanych jednostek gminnych, tj. obrębów Kopnica, Barzowice, Cisowo, Nowy Jarosław, Bukowo Morskie, Gleźnowo, Drozdowo, Palczewice, Pęciszewko i Wiekowo. Obszar rewitalizacji zamieszkuje ok. 27 % mieszkańców gminy, a jego powierzchnia zajmuje około 3,5% powierzchni Gminy Darłowo.


Przyjęcie uchwały pozwoli na podjęcie prac przygotowawczych do realizowania kompleksowych działań rewitalizacyjnych na zdiagnozowanym obszarze Gminy Darłowo. Wyznaczenie obszaru zdegradowanego i obszaru rewitalizacji stanowi zakończenie pierwszego etapu prac nad opracowaniem Gminnego Programu Rewitalizacji.

Aktualnie Gmina Darłowo nie dysponuje Programem Rewitalizacji. Gminny Program Rewitalizacji stanowi podstawę do podjęcia interwencji z zakresu rewitalizacji na obszarach szczególnej koncentracji zjawisk kryzysowych o podłożu społecznym, gospodarczym i przestrzennym.


Wyznaczenie obszaru zdegradowanego i obszaru rewitalizacji umożliwia przystąpienie Gminy do sporządzania Gminnego Programu Rewitalizacji. Rewitalizacja ma być kompleksowym i efektywnym procesem, mającym za zadanie wyprowadzenie obszarów zdegradowanych ze stanu kryzysowego spowodowanego koncentracją negatywnych zjawisk przy aktywnym udziale i współpracy z lokalną społecznością. Opracowany Program Rewitalizacji umożliwi efektywne pozyskiwanie środków zewnętrznych na działania rewitalizacyjne m.in. w ramach Regionalnym Programie Operacyjnym Województwa Zachodniopomorskiego na lata 2014-2020.

Podjęcie uchwały o wyznaczeniu obszaru zdegradowanego i obszaru rewitalizacji nie powoduje skutków finansowych dla Gminy Darłowo.

WÓJT GMINY DARŁOWO
mgr inż. Radosław Czaplewski



DRUKI NR 13/2017^{xxxvi}



UCHWAŁA NR
RADY GMINY DARŁOWO

z dnia 28 czerwca 2017 r.



w sprawie przystąpienia do sporządzenia Gminnego Programu Rewitalizacji Gminy Darłowo na lata 2017-2023

Na podstawie art. 18 ust 2 pkt 15 ustawy z dnia 8 marca 1990 r. o samorządzie gminnym (Dz.U. z 2016 r., poz. 446 z późn. zm.) oraz art. 17 ust. 1 ustawy z dnia 9 października 2015 r. o rewitalizacji (Dz. U. z 2017 r. poz. 1023) w związku z uchwałą nr Rady Gminy Darłowo z dnia 28 czerwca 2017 r. w sprawie wyznaczenia obszaru zdegradowanego i obszaru rewitalizacji, Rada Gminy Darłowo uchwala, co następuje:

§ 1. Przystępuje się do sporządzenia Gminnego Programu Rewitalizacji Gminy Darłowo na lata 2017-2023 jako podstawowego i strategicznego narzędzia wyprowadzenia ze stanu kryzysowego obszarów zdegradowanych, integrującego w sposób kompleksowy wszystkie elementy procesu rewitalizacji na terenie Gminy Darłowo.

§ 2. Procedurę sporządzania Gminnego Programu Rewitalizacji oraz jego zakres określa ustawa z dnia 9 października 2015 r. o rewitalizacji (Dz. U. z 2017 r. poz. 1023).

§ 3. Wykonanie uchwały powierza się Wójtowi Gminy Darłowo.

§ 4. Gminny Program Rewitalizacji zostanie sporządzony przy zapewnieniu szerokich konsultacji i partycypacji społecznej.

§ 5. Uchwała wchodzi w życie z dniem podjęcia.

WOJTA GMINY DARŁOWO
mgr inż. Radosław Grajewski

UZASADNIENIE

Zgodnie z art. 2 ustawy z dnia 9 października 2015 r. o rewitalizacji (Dz. U. z 2017 r. poz. 1023), *rewitalizacja stanowi proces wyprowadzania ze stanu kryzysowego obszarów zdegradowanych, prowadzony w sposób kompleksowy, poprzez zintegrowane działania na rzecz lokalnej społeczności, przestrzeni i gospodarki, skoncentrowane terytorialnie, prowadzone przez interesariuszy rewitalizacji na podstawie gminnego programu rewitalizacji.*

Obszar zdegradowany to obszar gminy znajdujący się w stanie kryzysowym z powodu koncentracji negatywnych zjawisk społecznych, w szczególności bezrobocia, ubóstwa, przestępczości, niskiego poziomu edukacji lub kapitału społecznego, a także niewystarczającego poziomu uczestnictwa w życiu publicznym i kulturalnym (art. 9 ust. 1 ustawy o rewitalizacji).


~~Obszarem rewitalizacji jest obszar obejmujący całość lub część obszaru zdegradowanego, cechujący się szczególną koncentracją negatywnych zjawisk społecznych, w szczególności bezrobocia, ubóstwa, przestępczości, niskiego poziomu edukacji lub kapitału społecznego, a także niewystarczającego poziomu uczestnictwa w życiu publicznym i kulturalnym, na którym z uwagi na istotne znaczenie dla rozwoju lokalnego gmina zamierza prowadzić rewitalizację (art. 10 ust. 1 ustawy o rewitalizacji).~~

Gminny Program Rewitalizacji Gminy Darłowo na lata 2017-2023 sporządza się dla obszaru rewitalizacji określonego w uchwale nr Rady Gminy Darłowie z dnia 28 czerwca 2017 r. w sprawie wyznaczenia obszaru zdegradowanego i obszaru rewitalizacji.

Sporządzenie Gminnego Programu Rewitalizacji (GPR) gminy Darłowo na lata 2017-2023 umożliwi aplikowanie zarówno Gminie, jak też innym podmiotom z jej terenu¹ o środki zewnętrzne (w tym środki pochodzące z budżetu Unii Europejskiej) na realizację zaplanowanych przedsięwzięć rewitalizacyjnych.

Przedsięwzięcia rewitalizacyjne określone w GPR przyczynią się do pobudzenia aktywności społecznej i przedsiębiorczości mieszkańców, poprawy estetyki i ładu przestrzennego, ochrony środowiska naturalnego, zachowania dziedzictwa kulturalnego, a tym samym poprawy warunków życia mieszkańców oraz wizerunku Gminy.

Skuteczność procesu rewitalizacji zależy w dużej mierze od udziału lokalnego społeczeństwa (partycypacja społeczna), w związku z tym GPR będzie opracowany przy udziale mieszkańców, środowisk społecznych, zawodowych i gospodarczych poprzez prowadzenie konsultacji społecznych.



WÓJT GMINY DARŁOWO
mgr inż. Radosław Głazewski

¹ np. jednostkom organizacyjnym Gminy, wspólnotom i spółdzielniom mieszkaniowym, organizacjom pozarządowym i społecznym, podmiotom gospodarczym



Projekt
DRUK NR 14/2017XXXVI

UCHWAŁA NR
RADY GMINY DARŁOWO

z dnia 2017 r.

dr Maciej Laboński
radca prawny

w sprawie wyrażenia zgody na nieodpłatne nabycie w drodze komunalizacji na rzecz Gminy Darłowo nieruchomości stanowiących własność Skarbu Państwa

Na podstawie art. 18 ust. 2 pkt 9 lit. a ustawy z dnia 8 marca 1990 r. o samorządzie gminnym (Dz. U. z 2016 r. poz. 446, z późn. zm.) oraz art. 5 ust. 4 ustawy z dnia 10 maja 1990 r. przepisy wprowadzające ustawę o samorządzie terytorialnym i ustawę o pracownikach samorządowych (Dz. U. z 1990 r. nr 32, poz. 191, z późn. zm.)

Rada Gminy Darłowo uchwałą co następuje:

§ 1. Wyraża się zgodę na nieodpłatne nabycie nieruchomości w drodze komunalizacji na rzecz Gminy Darłowo od Skarbu Państwa oznaczonych w ewidencji gruntów, jako działki numer:

1. 78/5, obręb Bukowo Morskie o powierzchni 0,0151 ha,
2. 78/6, obręb Bukowo Morskie o powierzchni 0,0041 ha,
3. 78/7, obręb Bukowo Morskie o powierzchni 0,2180 ha,
4. 95/6, obręb Krupy o powierzchni 0,0644 ha,
5. 97/3, obręb Krupy o powierzchni 0,1130 ha,
6. 53, obręb Żukowo Morskie o powierzchni 0,2179 ha,
7. 186, obręb Kopnica o powierzchni 0,85 ha,
8. 202, obręb Kopnica o powierzchni 1,38 ha,
9. 283, obręb Wiekowice o powierzchni 0,47 ha,
10. 284, obręb Wiekowice o powierzchni 0,16 ha,
11. 469/31, obręb Wiekowice o powierzchni 0,5373 ha,
12. 485/20, obręb Wiekowice o powierzchni 0,3630 ha,
13. 469/33, obręb Wiekowice o powierzchni 0,0208 ha.

§ 2. Wykonanie uchwały powierza się Wójtowi Gminy Darłowo.

§ 3. Uchwała wchodzi w życie z dniem podjęcia.

Wójt Gminy Darłowo
Radosław Gilezowski

UZASADNIENIE

Gmina Darłowo, w związku z realizacją zadań własnych, użytkuje wymienione w treści uchwały nieruchomości, będące własnością Skarbu Państwa. Ze względu na powyższe, w celu wyeliminowania przeszkód w swobodnym gospodarowaniu takimi nieruchomościami, zasadna jest regulacja ich stanu prawnego, poprzez przejęcie na własność gminy.

Nieruchomości opisane w § 1. ust. 7, 8, 9, 10, 13 są niezbędne do realizacji zadań własnych Gminy Darłowo wymienionego w art. 7 ust. 1 pkt 2 ustawy z dnia 8 marca 1990 r. o samorządzie gminnym (Dz. U. z 2016 r. poz. 446, z późn. zm.), stanowią bowiem część dróg gminnych.

Nieruchomość opisana w § 1. ust. 1, jest niezbędna do realizacji zadań własnych Gminy Darłowo wymienionego w art. 7 ust. 1 pkt 10, 12 ustawy z dnia 8 marca 1990 r. o samorządzie gminnym (Dz. U. z 2016 r. poz. 446, z późn. zm.), stanowi bowiem teren zieleni gminnej i rekreacji.

~~Nieruchomości opisane w § 1. ust. 2, 4, 5, 12 są niezbędne do realizacji zadań własnych Gminy Darłowo~~ wymienionego w art. 7 ust. 1 pkt 3 ustawy z dnia 8 marca 1990 r. o samorządzie gminnym (Dz. U. z 2016 r. poz. 446, z późn. zm.), stanowią bowiem tereny zaopatrzenia w wodę, usuwania i oczyszczania ścieków.

Nieruchomość opisana w § 1. ust. 3 jest niezbędna do realizacji zadań własnych Gminy Darłowo wymienionego w art. 7 ust. 1 pkt 10, 15 ustawy z dnia 8 marca 1990 r. o samorządzie gminnym (Dz. U. z 2016 r. poz. 446, z późn. zm.), stanowi bowiem teren turystyki, urządzeń wodnych.

Nieruchomość opisana w § 1. ust. 6 jest niezbędna do realizacji zadań własnych Gminy Darłowo wymienionego w art. 7 ust. 1 pkt 4, 8, 12 ustawy z dnia 8 marca 1990 r. o samorządzie gminnym (Dz. U. z 2016 r. poz. 446, z późn. zm.), stanowi bowiem teren komunikacji, edukacji publicznej oraz zieleni gminnej.

Decyzja wdawana przez wojewodę w trybie art. 5 ust. 4 ustawy z dnia 10 maja 1990 r. przepisy wprowadzające ustawę o samorządzie terytorialnym i ustawę o pracownikach samorządowych (Dz. U. z 1990 r. nr 32, poz. 191, z późn. zm.), po przeprowadzeniu postępowania wszczętego z inicjatywy gminy, ma charakter konstytuowany (tworzący nowy stan prawny), dlatego zgodnie z treścią art. 18 ust. 2 pkt 9 lit. a ustawy z dnia 08 marca 1990 r. o samorządzie gminnym na nabycie nieruchomości niezbędna jest zgoda Rady Gminy wyrażona w formie uchwały.

Inspektor Mienia Komunalnego

Inspektor Mienia Komunalnego

Sylwia Pieper



DRUKI NR 15/2017XXXVI

dr Maciej Jabłoński
radca prawny

UCHWAŁA NR
RADY GMINY DARŁOWO
z dnia2017 roku

w sprawie udzielenia dotacji na prace konserwatorskie, restauratorskie i roboty budowlane przy zabytku wpisanym do rejestru zabytków.

Na podstawie art. 18 ust. 2 pkt 15 ustawy z dnia 8 marca 1990 r. o samorządzie gminnym (Dz. U. z 2016 r., poz. 446, poz. 1579 i 1948, z 2017 r., poz. 730 i 935) oraz art. 81 ust. 1 ustawy z dnia 23 lipca 2003 r. o ochronie zabytków i opiece nad zabytkami (Dz. U. z 2014 r., poz. 1446, z 2015 r. poz. 397, poz. 774, poz. 1505, z 2016 r. poz. 1330, poz. 1887, poz. 1948), § 5 ust. 2 uchwały Nr XXXVII/323/2013 Rady Gminy Darłowo z dnia 14 sierpnia 2013 roku w sprawie zasad udzielania dotacji na prace konserwatorskie, restauratorskie i roboty budowlane dotyczące zabytków (Dz. Urz. Woj. Zach. z 2013 r. poz. 3053), Rada Gminy Darłowo uchwala, co następuje:

§ 1. Udziela się Parafii Polskokatolickiej pw. Najświętszego Serca Pana Jezusa w Bukowie Morskim z siedzibą w Bukowie Morskim 8, 76-156 Dąbki dotację w wysokości 5 658, 00 zł (słownie: pięć tysięcy sześćset pięćdziesiąt osiem złotych 00/100) na dofinansowanie nakładów koniecznych na wykonanie dokumentacji projektowej dotyczącej usunięcia skutków pożaru w kościele pw. Najświętszego Serca Pana Jezusa w Bukowie Morskim, Bukowo Morskie 7, 76 – 156 Dąbki.

§ 2. Wykonanie uchwały powierza się Wójtowi Gminy Darłowo.

§ 3. Uchwała wchodzi w życie z dniem podjęcia i podlega ogłoszeniu na tablicy ogłoszeń Urzędu Gminy Darłowo.

WÓJT GMINY DARŁOWO
mgr inż. Radosław Orzechowski

Uzasadnienie:

W związku z uchwałą Nr XXXVII/323/2013 Rady Gminy Darłowo z dnia 14 sierpnia 2013 roku w sprawie zasad udzielania dotacji na prace konserwatorskie, restauratorskie i roboty budowlane dotyczące zabytków Proboszcz Parafii Polskokatolickiej pw. Najświętszego Serca Pana Jezusa złożył kompletny wniosek dot. udzielenia ze środków Gminy Darłowo dotacji na wykonanie dokumentacji projektowej dotyczącej usunięcia skutków pożaru do jakiego doszło w kościele wpisanym do rejestru zabytków.

Wniosek dotyczy sfinansowania nakładów na wykonanie dokumentacji projektowej dotyczącej usunięcia skutków pożaru w kościele pw. Najświętszego Serca Pana Jezusa w Bukowie Morskim, do którego doszło w lutym 2017 r. Kwota dotacji wyniesie 5 658, 00 zł i w całości pokryje koszt w/w dokumentacji. Wnioskowana kwota mieści się w wysokości środków jakie mogą zostać przeznaczone z budżetu gminy na w/w cel.

Opracowała:

Krzysztof K...

|



DRUKI NR 16/2017XXXVI

Projekt druk nr

**UCHWAŁA NR
RADY GMINY Darłowo**

z dnia

Maciej Jabłoński
radca prawny

w sprawie zaliczenia drogi do kategorii dróg gminnych

Na podstawie art. 18 ust. 2 pkt 15 ustawy z dnia 8 marca 1990 r. o samorządzie gminnym (tekst jednolity: Dz.U.2016 r. poz. 446 z późn. zm.) oraz art. 7 ust. 1 i 2 ustawy z dnia 21 marca 1985 r. o drogach publicznych (tekst jednolity: Dz. U. 2016 r. poz. 1440 z późn. zm.), po zasięgnięciu opinii Zarządu Powiatu Sławińskiego, uchwala się, co następuje:

§ 1.

1. Zalicza się do kategorii dróg gminnych drogę o znaczeniu lokalnym niezaliczoną do innych kategorii, stanowiącą uzupełnienie sieci dróg służących miejscowym potrzebom, zgodnie z wykazem stanowiącym załącznik Nr 1 do niniejszej uchwały.
2. Ustala się przebieg drogi gminnej określonej w ust. 1 na mapie stanowiącej załącznik graficzny Nr 2 do niniejszej uchwały.

§ 2.

Wykonanie uchwały powierza się Wójtowi Gminy Darłowo.

§ 3.

1. Uchwała podlega ogłoszeniu w Dzienniku Urzędowym Województwa Zachodniopomorskiego.
2. Uchwała wchodzi w życie z dniem 1 stycznia 2018 r.

WÓJT GMINY DARŁOWO
mgr inż. Rafał Sław Czajkowski

Uzasadnienie

Zgodnie z art. 7 ust. 2 ustawy o drogach publicznych organem właściwym do zaliczenia drogi do kategorii dróg gminnych po zasięgnięciu opinii właściwego zarządu powiatu jest rada gminy.

Zaliczenie drogi do nowej kategorii nie może być dokonane później niż do końca trzeciego kwartału danego roku z mocą obowiązującą od dnia 1 stycznia roku następnego. Przedłożona uchwała obowiązywać będzie od 1 stycznia 2018 roku.

W związku z powyższym podjęcie przez Radę Gminy Darłowo powyższej uchwały jest zasadne.

Opracował Janusz Sobieraj

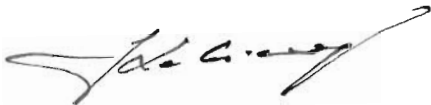
Specjalista ds. dróg i komunikacji



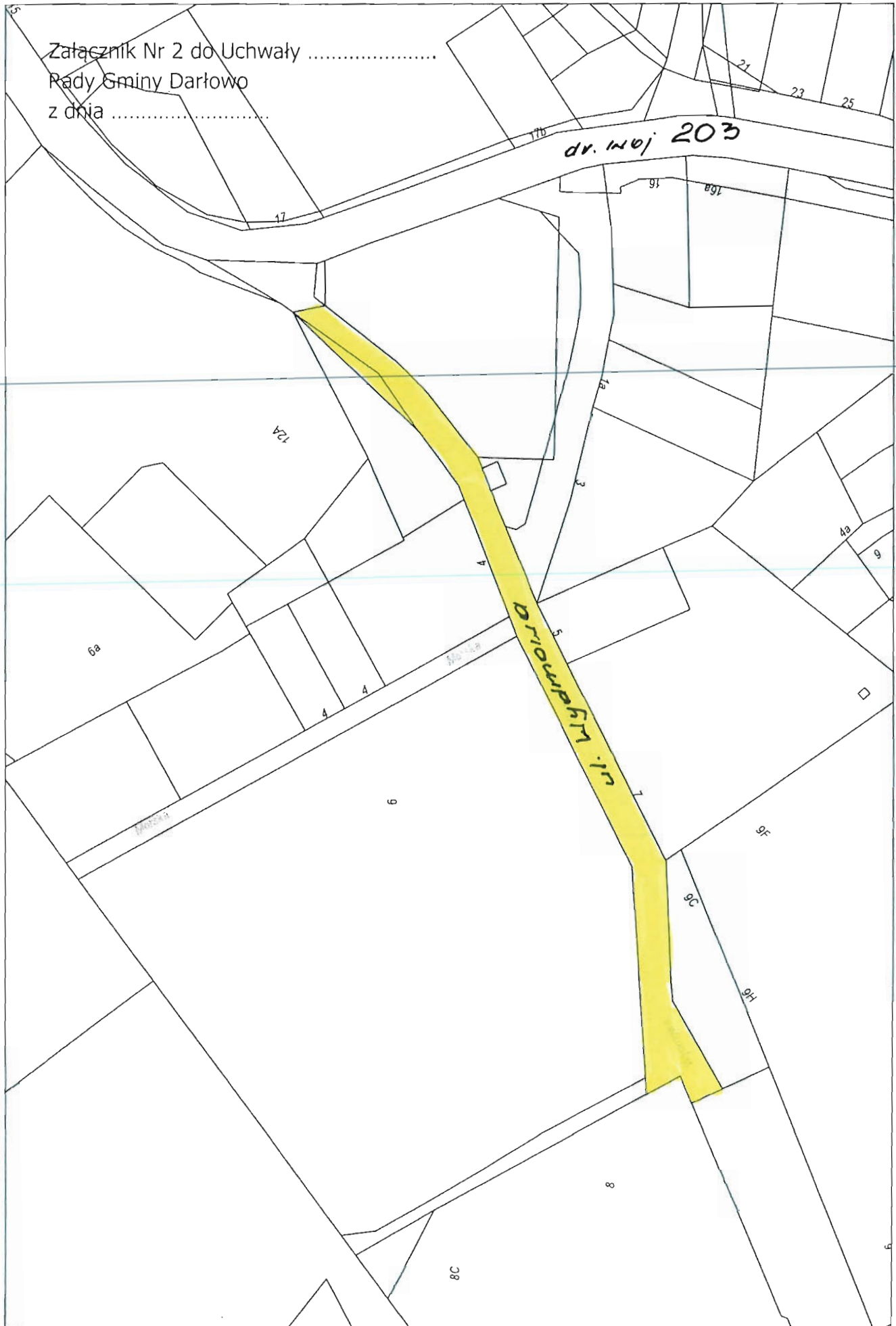
Załącznik nr 1 do Uchwały
Rady Gminy Darłowo
z dnia

WYKAZ DRÓG GMINY Darłowo ZALICZONYCH DO KATEGORII DRÓG GMINNYCH

Lp.	Nazwa drogi	Przebieg drogi	Długość drogi około w [m]
1	2	3	4
1	Dąbki ul. Wydмова	ul. Wydмова – odcinek od drogi wojewódzkiej 203 do wjazdu na ośrodek Cegielski (działki ewidencyjne nr 16/4 i 15/4 obręb Dąbki)	285 metrów



Załącznik Nr 2 do Uchwały
Rady Gminy Darłowo
z dnia






DRUK NR 17/2017xxxvi

UCHWAŁA NR...../2017
RADY GMINY DARŁOWO

z dnia.....2017 r.

**w sprawie ustalenia wstępnej lokalizacji nowych przystanków komunikacyjnych**

Na podstawie art. 18 ust. 2 pkt 15 ustawy z dnia 8 marca 1990 r. o samorządzie gminnym (tekst jednolity: Dz.U.2016 r. poz. 446 z późn. zm.) oraz art. 20f pkt 1 ustawy z dnia 21 marca 1985 r. o drogach publicznych (tekst jednolity: Dz. U. 2016 r. poz. 1440 z późn. zm.).

Rada Gminy Darłowo uchwala, co następuje:

§ 1.

Dla zaspokojenia potrzeb mieszkańców wskazuje się wstępne miejsca lokalizacji nowych przystanków komunikacyjnych przy drogach powiatowych:

1. Dobiesław-Wiekowice 3713Z w miejscowości Dobiesław str. P i L
2. Dobiesław-Wiekowice 3713Z w miejscowości Dobiesław str. P i L
3. Rusko-Jeżyce-Malechowo 3711Z w miejscowości Jeżyczki str. P i L
4. Rusko-Jeżyce-Malechowo 3711Z w miejscowości Jeżyczki str. P i L

§ 2.

Wnioskowane lokalizacje nowych przystanków komunikacyjnych określonych w ust.1 wskazano na mapach stanowiących załączniki Nr 1 i 2 do niniejszej uchwały.

§ 3.

Wykonanie uchwały powierza się Wójtowi Gminy Darłowo.

§ 4.

Uchwała wchodzi w życie po upływie 14 dni od dnia ogłoszenia w Dzienniku Urzędowym Województwa Zachodniopomorskiego.

Uzasadnienie

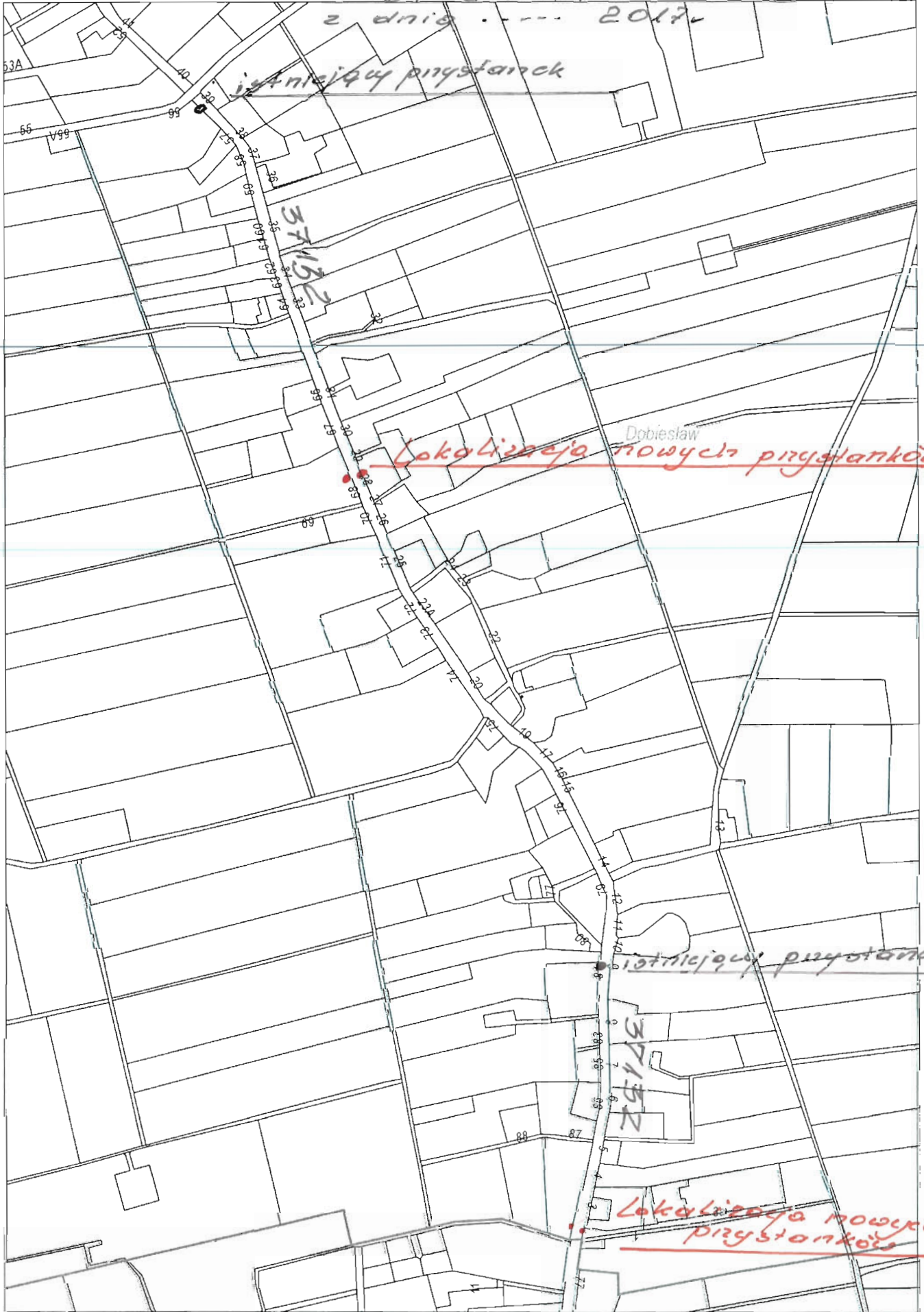
do uchwały Nr/2017 Rady Gminy Darłowo z dnia 2017 r. w sprawie
ustalenia wstępnej lokalizacji nowych przystanków komunikacyjnych.

Wskazane w uchwale lokalizacje wynikają z wniosków Radnego Gminy Darłowo
okręgu Dobiesław oraz Soltysa Sołectwa Jeżyczki wskazujących na daleką drogę dojścia
mieszkańców z miejsca zamieszkania do aktualnych przystanków zlokalizowanych przy
drodze powiatowej NR 3713Z w miejscowości Dobiesław i 3711Z w miejscowości
Jeżyczki.

Zgodnie z przepisem art. 20 f pkt 1 ustawy z dnia 21 marca 1985 r. o drogach
publicznych (tekst jednolity: Dz. U. 2016 r. poz. 1440 z późn. zm.) dla zaspokojenia potrzeb
mieszkańców lokalizacja nowych przystanków komunikacyjnych następuje po wskazaniu
wstępnie miejsca lokalizacji nowych przystanków komunikacyjnych przez Radę Gminy.
O ostatecznej lokalizacji takich przystanków decyduje zarządca drogi, uwzględniając
charakter drogi oraz warunki bezpieczeństwa ruchu drogowego.

Wobec powyższego podjęcie niniejszej uchwały jest celowe i uzasadnione.

Sporządził
J. Dobiesław



Sporządził: *Fl. Grew*

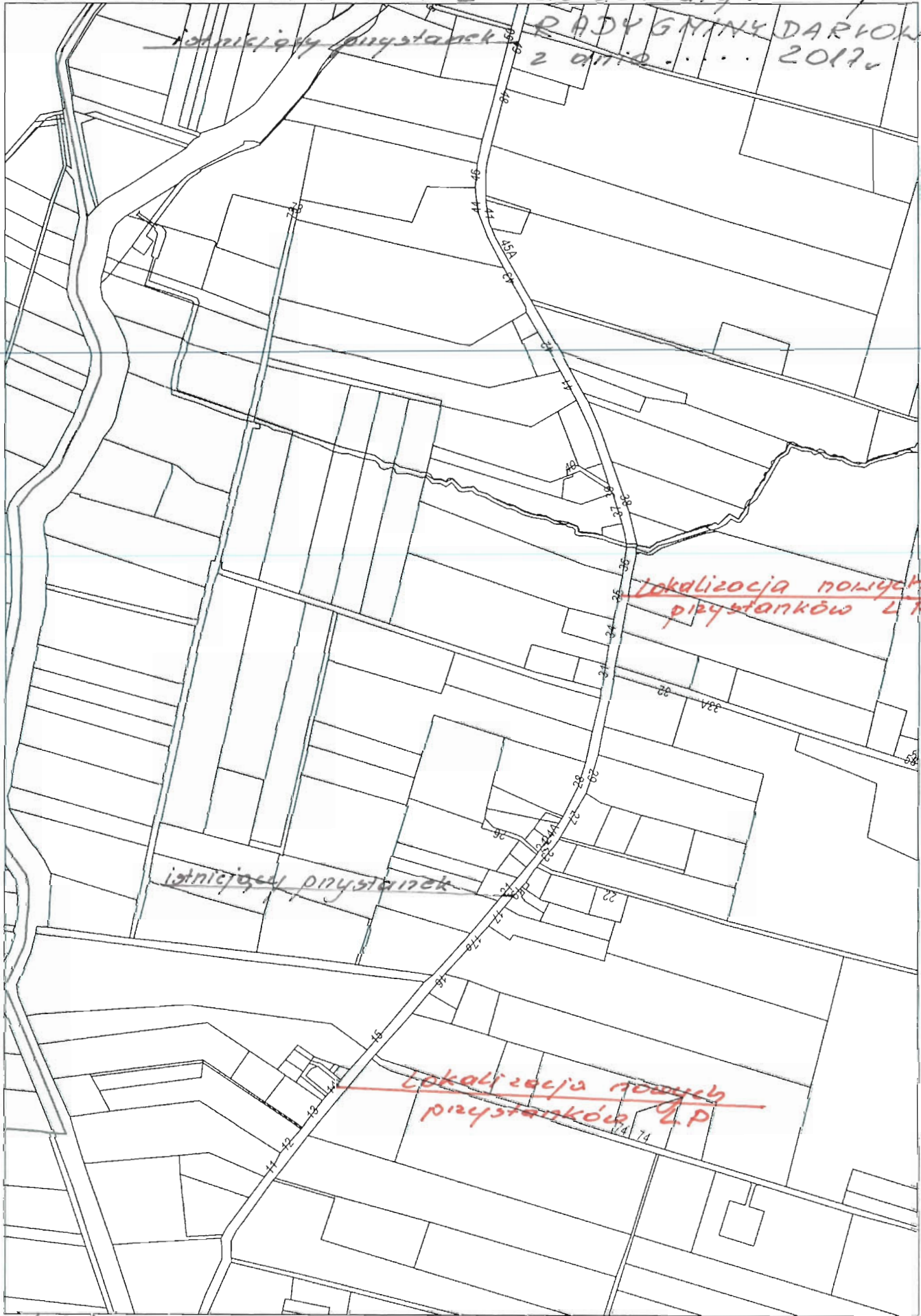
JEZYCZKI

Załącznik NR 2

DROGA POWIATOWA 37112

do uchwały... / 2017

RADY GMINY DARTKOWO
z dnia... 2017




istniejący przyst. *spojędnik* *Huber*

Druk nr 18/2017^{xxxxvi}

Uchwała Nr .../.../...

Rady Gminy Darłowo

z dnia



w sprawie przystąpienia do sporządzenia miejscowego planu zagospodarowania przestrzennego dla fragmentu obrębu Kopań, Gmina Darłowo

Na podstawie art. 18 ust. 2 pkt 5 ustawy z dnia 8 marca 1990r. o samorządzie gminnym (Dz. U. z 2016 r. poz. 446 z późn. zm.) oraz na podstawie art. 14 ust. 1 i 2 ustawy z dnia 27 marca 2003 r. o planowaniu i zagospodarowaniu przestrzennym (Dz. U. z 2016r., poz. 778 ze zm.)

Rada Gminy Darłowo uchwała co następuje:

§ 1

Przystępuje się do sporządzenia miejscowego planu zagospodarowania przestrzennego dla fragmentu obrębu Kopań, Gmina Darłowo.

§ 2

Granice obszaru objętego planem, o którym mowa w § 1 uchwały określono na mapie stanowiącej załącznik do niniejszej uchwały.

§ 3


Dopuszcza się etapowe uchwalanie planu miejscowego.

§ 4

Wykonanie uchwały powierza się Wójtowi Gminy Darłowo.

§ 5

Uchwała wchodzi w życie z dniem podjęcia.

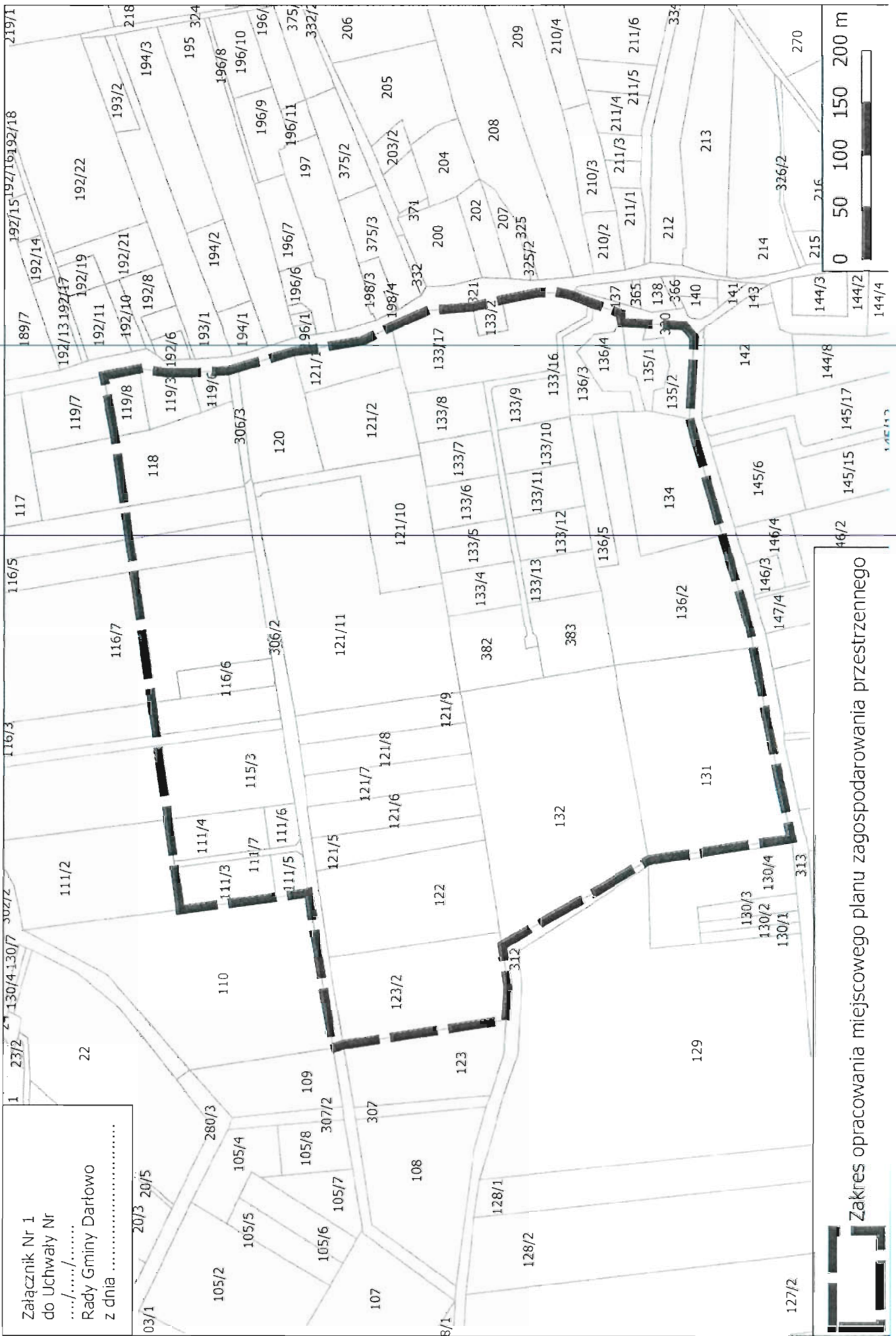

WÓJT GMINY DARŁOWO
mgr inż. Radosław Gładkowski

Uzasadnienie

Obszar objęty niniejszą uchwałą znajduje się w granicach obowiązującego Miejscowego planu zagospodarowania przestrzennego przyjętego Uchwałą Nr XXII/282/2005 Rady Gminy Darłowo, z dnia 30 czerwca 2005 r. Według jego ustaleń dominującym przeznaczeniem jest tutaj produkcja rolna, co nie jest zgodne z rzeczywistym użytkowaniem tego obszaru. Zabudowa dopuszczona jest w ograniczonym zakresie w sposób nieregularny, głównie wzdłuż ciągów komunikacyjnych. Tereny budowlane przeznaczone są pod funkcję mieszkaniową wraz z nieuciążliwymi usługami, a także funkcję mieszkaniowo – rekreacyjną oraz usług turystyki. Ze względu na atrakcyjność położenia, warunki fizjograficzne oraz bliskość terenów budowlanych, obszar objęty niniejszą uchwałą predysponowany jest do wykorzystania na cele budowlane. Taki kierunek rozwoju jest zgodny z obowiązującym *Studium uwarunkowań i kierunków zagospodarowania przestrzennego gminy Darłowo*, w którym ten obszar zlokalizowany jest w granicach strefy rozwoju funkcji osadniczych oraz strefy rozwoju turystyki. Obszar w stanie istniejącym jest częściowo zabudowany. Ustalenia obowiązującego planu miejscowego nie sprzyjają powstaniu zwartego obszaru zabudowy co wpływa niekorzystnie na walory krajobrazowe przedmiotowego obszaru, a także na możliwości uzbrojenia w sieci infrastruktury technicznej. Jednocześnie w związku ze zmianą regulacji dotyczących lokalizacji budynków mieszkalnych oraz budynków o funkcji mieszanej, w skład której wchodzi funkcja mieszkaniowa względem istniejących w Gminie elektrowni wiatrowych, obszar ten zgodnie z art. 4 *Ustawy z dnia 20 maja 2016 r. o inwestycjach w zakresie elektrowni wiatrowych (Dz. U. poz. 961)* zostanie pozbawiony w znacznej części możliwości zabudowy ww. budynkami jeśli obowiązujący plan miejscowy nie zostanie zmieniony. W związku z powyższym podjęcie niniejszej uchwały uznaje się za konieczne.

Zatwierdzenie miejscowego planu zagospodarowania przestrzennego nastąpi odrębną uchwałą, po przygotowaniu projektu planu, uzyskaniu niezbędnych opinii i uzgodnień oraz przeprowadzenia pozostałych czynności proceduralnych określonych w art. 17 ustawy o planowaniu i zagospodarowaniu przestrzennym.


WÓJT GMINY DARŁOWO
mgr inż. Radosław Głazewski



Załącznik Nr 1
do Uchwały Nr
...../.....
Rady Gminy Darłowo
z dnia

Zakres opracowania miejscowego planu zagospodarowania przestrzennego




DRUK NR 19/2017XXXVI

Uchwała Nr .../.../...

Rady Gminy Darłowo

z dnia



w sprawie przystąpienia do sporządzenia miejscowego planu zagospodarowania przestrzennego dla fragmentu obrębu Cisowo, Gmina Darłowo

Na podstawie art. 18 ust. 2 pkt 5 ustawy z dnia 8 marca 1990r. o samorządzie gminnym (Dz. U. z 2016 r. poz. 446 z późn. zm.) oraz na podstawie art. 14 ust. 1 i 2 ustawy z dnia 27 marca 2003r. o planowaniu i zagospodarowaniu przestrzennym (Dz. U. z 2016r., poz. 778 ze zm.)

Rada Gminy Darłowo uchwala co następuje:

§ 1

Przystępuje się do sporządzenia miejscowego planu zagospodarowania przestrzennego dla fragmentu obrębu Cisowo, Gmina Darłowo.

§ 2

Granice obszaru objętego planem, o którym mowa w § 1 uchwały określono na mapie stanowiącej załącznik do niniejszej uchwały.

§ 3

Dopuszcza się etapowe uchwalanie planu miejscowego.

§ 4

Wykonanie uchwały powierza się Wójtowi Gminy Darłowo.

§ 5


Uchwała wchodzi w życie z dniem podjęcia.

WÓJT GMINY DARŁOWO
mgr inż. Radosław Głazewski

Uzasadnienie

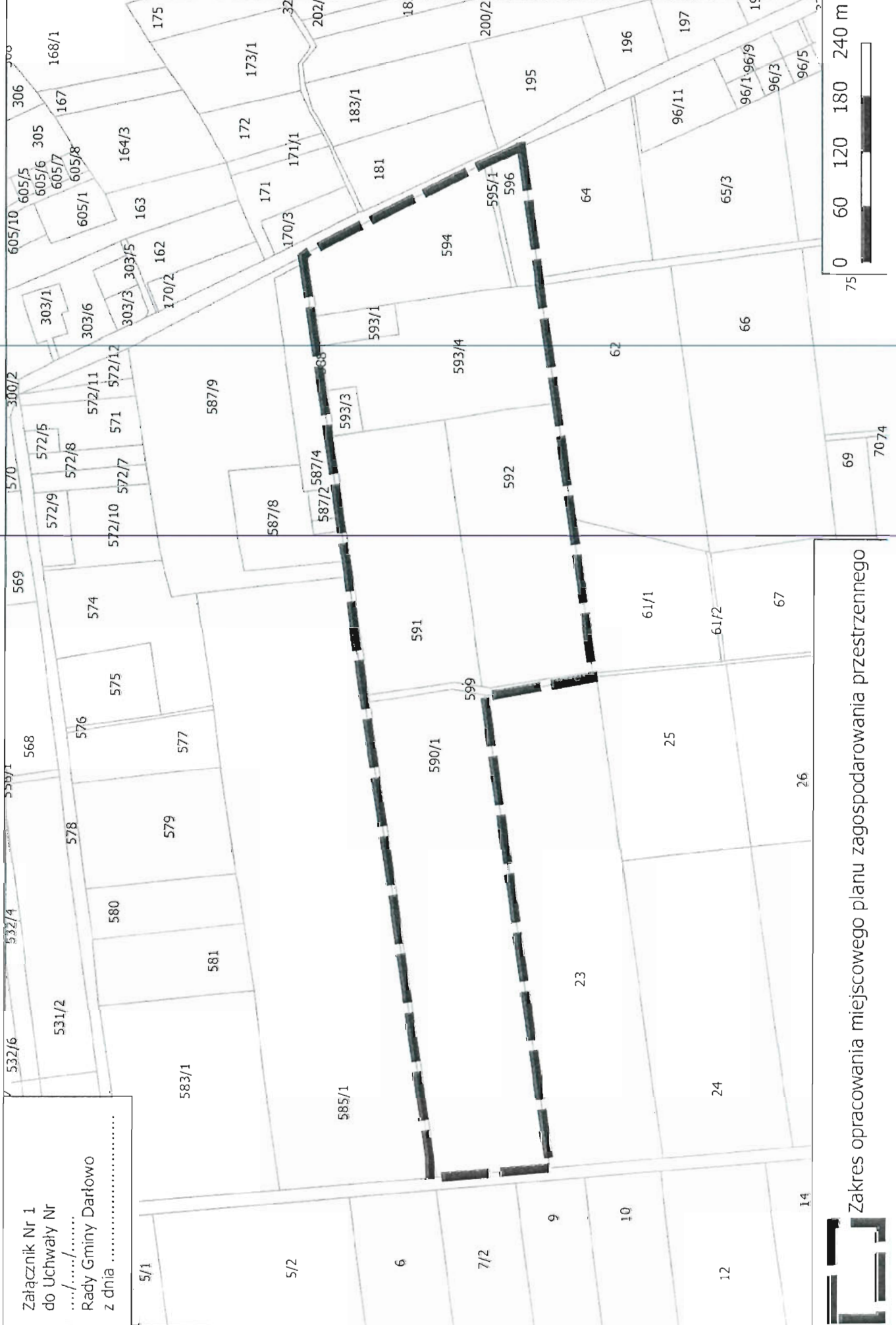
Obszar objęty niniejszą uchwałą znajduje się w granicach obowiązującego *Miejscowego planu zagospodarowania przestrzennego przyjętego Uchwałą Nr XXII/282/2005 Rady Gminy Darłowo, z dnia 30 czerwca 2005 r.* Zgodnie z jego ustaleniami przeważającą część obszaru stanowią grunty rolne. Na pozostałym obszarze dopuszczona jest zabudowa mieszkaniowa, a także usługi nieuciążliwe oraz zabudowa związana z produkcją rolną. Zgodnie z kierunkami rozwoju ustalonymi w obowiązującym od 2008r. *Studium uwarunkowań i kierunków zagospodarowania przestrzennego gminy Darłowo* obszar objęty niniejszą uchwałą zlokalizowany jest w strefie rozwoju funkcji osadniczej, zabudowy rezydencyjnej. Jednocześnie w związku ze zmianą regulacji dotyczących lokalizacji budynków mieszkalnych oraz budynków o funkcji mieszanej, w skład której wchodzi funkcja mieszkaniowa względem istniejących w Gminie elektrowni wiatrowych, obszar ten zgodnie z art. 4 *Ustawy z dnia 20 maja 2016 r. o inwestycjach w zakresie elektrowni wiatrowych (Dz. U. poz. 961)* w znacznej części zostanie pozbawiony możliwości zabudowy ww. budynkami jeśli obowiązujący plan miejscowy nie zostanie zmieniony. W związku z powyższym podjęcie niniejszej uchwały uznaje się za konieczne.

Zatwierdzenie miejscowego planu zagospodarowania przestrzennego nastąpi odrębną uchwałą, po przygotowaniu projektu planu, uzyskaniu niezbędnych opinii i uzgodnień oraz przeprowadzenia pozostałych czynności proceduralnych określonych w art. 17 ustawy o planowaniu i zagospodarowaniu przestrzennym.




WÓJT GMINY DARŁOWO
mgr inż. Radosław Gładowski

Załącznik Nr 1
do Uchwały Nr
...../...../.....
Rady Gminy Darłowo
z dnia



Zakres opracowania miejscowego planu zagospodarowania przestrzennego



DRUK NR 20/2017XXXVI

Uchwała Nr .../.../...

Rady Gminy Darłowo

z dnia



w sprawie przystąpienia do sporządzenia miejscowego planu zagospodarowania przestrzennego dla fragmentu obrębu Kopnica, Gmina Darłowo

Na podstawie art. 18 ust. 2 pkt 5 ustawy z dnia 8 marca 1990r. o samorządzie gminnym (Dz. U. z 2016 r. poz. 446 z późn. zm.) oraz na podstawie art. 14 ust. 1 i 2 ustawy z dnia 27 marca 2003r. o planowaniu i zagospodarowaniu przestrzennym (Dz. U. z 2016r., poz. 778 ze zm.)

Rada Gminy Darłowo uchwała co następuje:

§ 1

Przystępuje się do sporządzenia miejscowego planu zagospodarowania przestrzennego dla fragmentu obrębu Kopnica, Gmina Darłowo.

§ 2

Granice obszaru objętego planem, o którym mowa w § 1 uchwały określono na mapie stanowiącej załącznik do niniejszej uchwały.

§ 3

Dopuszcza się etapowe uchwalanie planu miejscowego.

§ 4

Wykonanie uchwały powierza się Wójtowi Gminy Darłowo.

§ 5


Uchwała wchodzi w życie z dniem podjęcia.

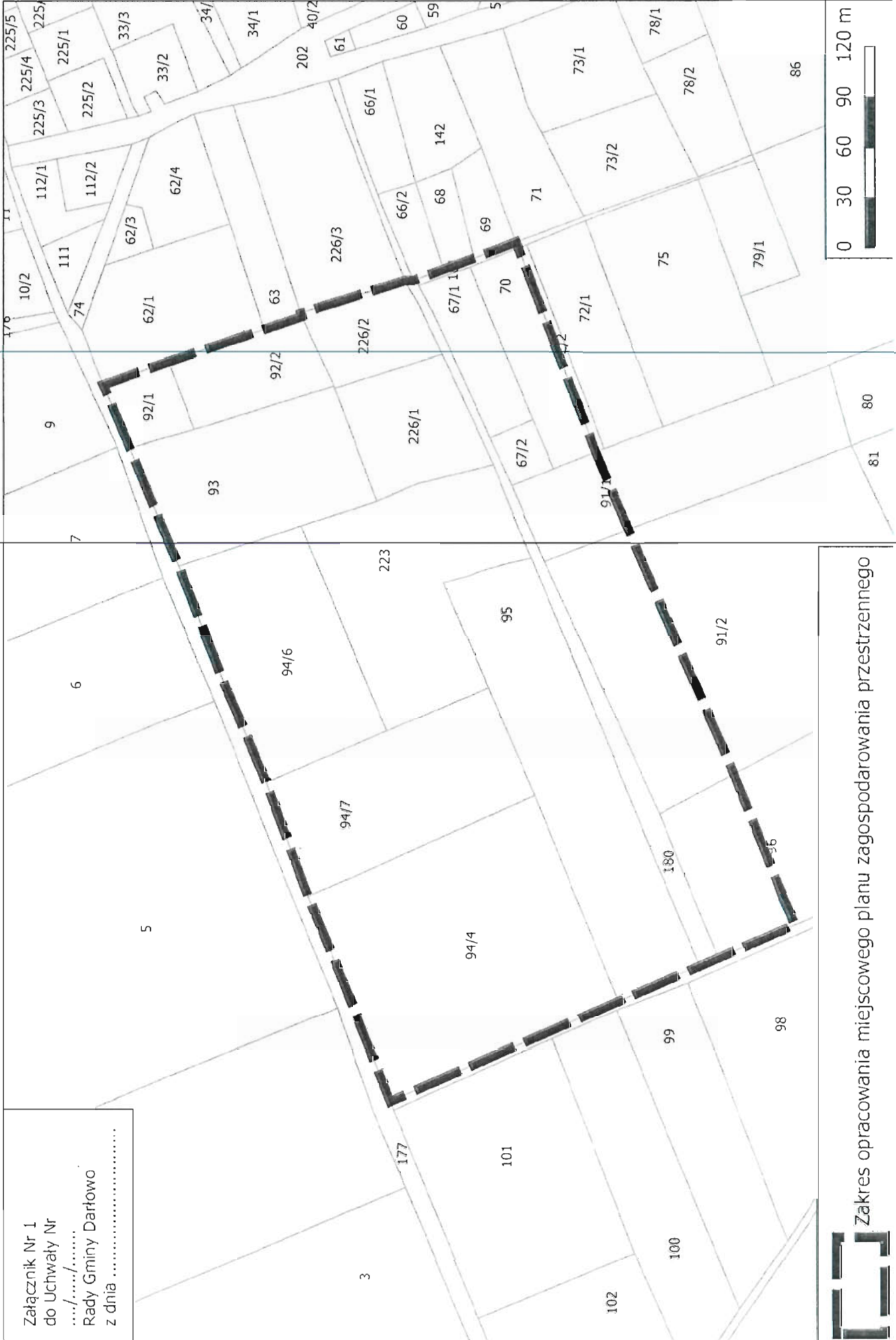
WÓJT GMINY DARŁOWO
mgr inż. Radosław Gładzowski

Uzasadnienie

Obszar objęty niniejszą uchwałą znajduje się w granicach obowiązującego Miejscowego planu zagospodarowania przestrzennego przyjętego Uchwałą Nr XXII/282/2005 Rady Gminy Darłowo z dnia 30 czerwca 2005 r. Zgodnie z jego ustaleniami dominującym przeznaczeniem na przedmiotowym obszarze jest produkcja rolna. Zabudowa dopuszczona jest jedynie na pojedynczych działkach w formie zabudowy związanej z funkcją mieszkaniową, usługami nieuciążliwymi oraz produkcją rolną. Natomiast zgodnie z kierunkami rozwoju ustalonymi w obowiązującym od 2008r. *Studium uwarunkowań i kierunków zagospodarowania przestrzennego gminy Darłowo* obszar objęty niniejszą uchwałą zlokalizowany jest w strefie rozwoju funkcji osadniczych: mieszkaniowo - usługowych. Jednocześnie w związku ze zmianą regulacji dotyczących lokalizacji budynków mieszkalnych oraz budynków o funkcji mieszanej, w skład której wchodzi funkcja mieszkaniowa względem istniejących w Gminie elektrowni wiatrowych, obszar ten zgodnie z art. 4 *Ustawy z dnia 20 maja 2016 r. o inwestycjach w zakresie elektrowni wiatrowych (Dz. U. poz. 961)* zostanie pozbawiony możliwości zabudowy ww. budynkami jeśli obowiązujący plan miejscowy nie zostanie zmieniony. W związku z powyższym podjęcie niniejszej uchwały uznaje się za konieczne.

Zatwierdzenie miejscowego planu zagospodarowania przestrzennego nastąpi odrębną uchwałą, po przygotowaniu projektu planu, uzyskaniu niezbędnych opinii i uzgodnień oraz przeprowadzenia pozostałych czynności proceduralnych określonych w art. 17 ustawy o planowaniu i zagospodarowaniu przestrzennym.



WÓJT GMINY DARŁOWO
mgr inż. Bogosław Grażewski



Załącznik Nr 1
do Uchwały Nr
...../...../.....
Rady Gminy Darłowo
z dnia


Zakres opracowania miejscowego planu zagospodarowania przestrzennego

DRUK NR 21/2017^{xxxvi}



Uchwała Nr .../.../...
Rady Gminy Darłowo
z dnia

w sprawie przystąpienia do sporządzenia miejscowego planu zagospodarowania przestrzennego dla części działek nr ewid. 112, 113, 116/6, w obrębie Zakrzewo, Gmina Darłowo

Na podstawie art. 18 ust. 2 pkt 5 ustawy z dnia 8 marca 1990r. o samorządzie gminnym (Dz. U. z 2016 r. poz. 446 z późn. zm.) oraz na podstawie art. 14 ust. 1 i 2 ustawy z dnia 27 marca 2003r. o planowaniu i zagospodarowaniu przestrzennym (Dz. U. z 2016r., poz. 778 ze zm.)

Rada Gminy Darłowo uchwala co następuje:

§ 1

Przystępuje się do sporządzenia miejscowego planu zagospodarowania przestrzennego dla części działek nr ewid. 112, 113, 116/6, w obrębie Zakrzewo, Gmina Darłowo.

§ 2

Granice obszaru objętego planem, o którym mowa w § 1 uchwały określono na mapie stanowiącej załącznik do niniejszej uchwały.

§

Dopuszcza się etapowe uchwalanie planu miejscowego.

§ 4

Wykonanie uchwały powierza się Wójtowi Gminy Darłowo.

§ 5

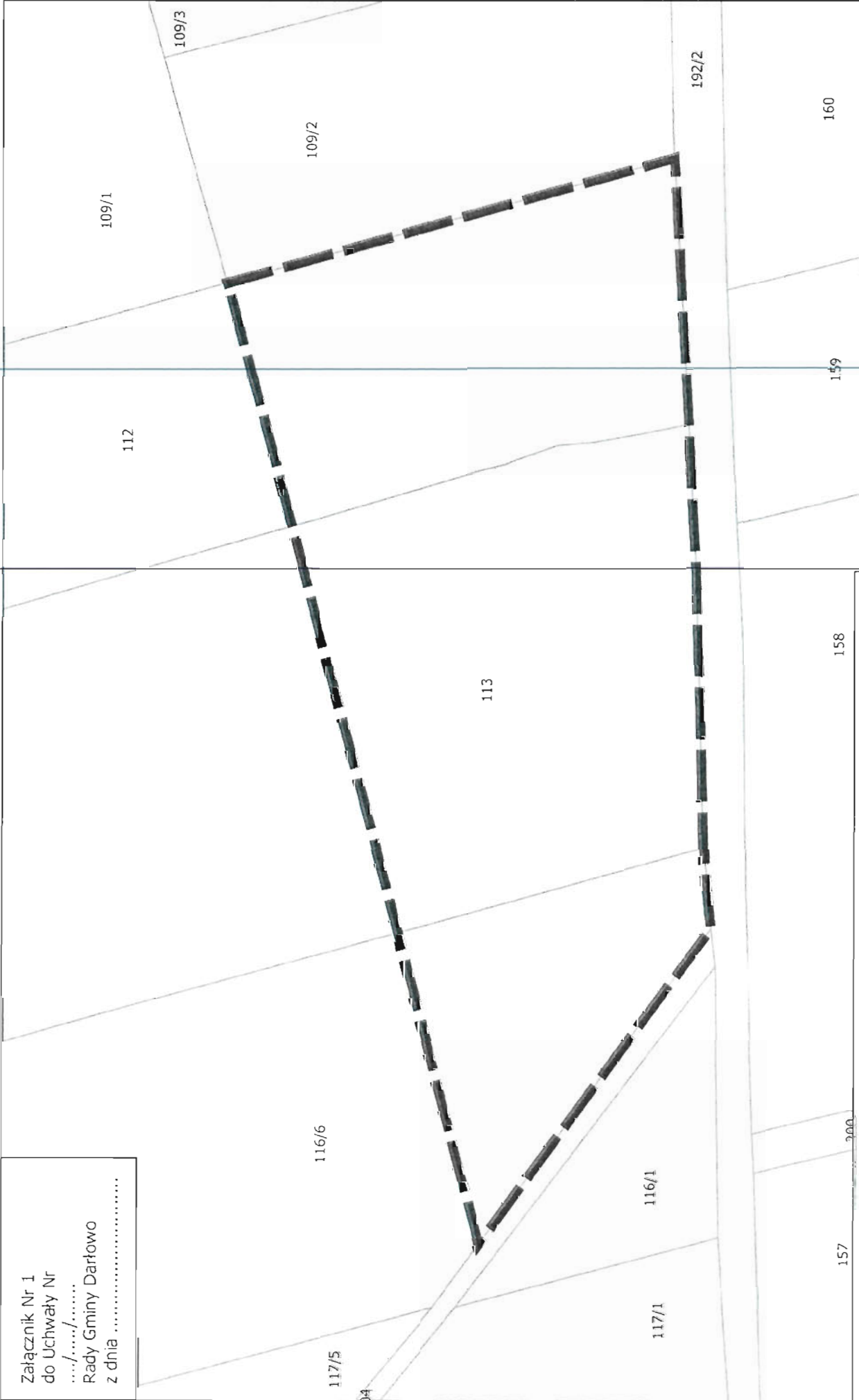
Uchwała wchodzi w życie z dniem podjęcia.

Uzasadnienie


Obszar objęty niniejszą uchwałą znajduje się w granicach obowiązującego Miejscowego planu zagospodarowania przestrzennego przyjętego Uchwałą Nr XXII/282/2005 Rady Gminy Darłowo, z dnia 30 czerwca 2005 r. Zgodnie z jego ustaleniami część obszaru stanowią grunty rolne, a część tereny zabudowy mieszkaniowej, usług nieuciążliwych oraz produkcji rolnej. Zgodnie z kierunkami rozwoju ustalonymi w obowiązującym od 2008r. *Studium uwarunkowań i kierunków zagospodarowania przestrzennego gminy Darłowo* obszar objęty niniejszą uchwałą zlokalizowany jest w strefie rozwoju funkcji mieszkaniowej. Jednocześnie w związku ze zmianą regulacji dotyczących lokalizacji budynków mieszkalnych oraz budynków o funkcji mieszanej, w skład której wchodzi funkcja mieszkaniowa względem istniejących w Gminie elektrowni wiatrowych, obszar ten zgodnie z art. 4 Ustawy z dnia 20 maja 2016 r. o inwestycjach w zakresie elektrowni wiatrowych (Dz. U. poz. 961) zostanie pozbawiony możliwości zabudowy ww. budynkami jeśli obowiązujący plan miejscowy nie zostanie zmieniony. W związku z powyższym podjęcie niniejszej uchwały uznaje się za konieczne.

Zatwierdzenie miejscowego planu zagospodarowania przestrzennego nastąpi odrębną uchwałą, po przygotowaniu projektu planu, uzyskaniu niezbędnych opinii i uzgodnień oraz przeprowadzenia pozostałych czynności proceduralnych określonych w art. 17 ustawy o planowaniu i zagospodarowaniu przestrzennym.


WÓJT GMINY DARŁOWO
mgr inż. Radosław Gładzowski



Załącznik Nr 1
do Uchwały Nr
...../.....
Rady Gminy Darłowo
z dnia



Zakres opracowania miejscowego planu zagospodarowania przestrzennego

DRUK NR 22/2017XXXVI

dr Maciej Jabłoński
radca prawny



Uchwała Nr .../.../...

Rady Gminy Darłowo

z dnia

w sprawie przystąpienia do sporządzenia miejscowego planu zagospodarowania przestrzennego dla fragmentu obrębu Kowalewiczki, Gmina Darłowo

Na podstawie art. 18 ust. 2 pkt 5 ustawy z dnia 8 marca 1990 r. o samorządzie gminnym (Dz. U. z 2016 r. poz. 446 z późn. zm.) oraz na podstawie art. 14 ust. 1 i 2 ustawy z dnia 27 marca 2003r. o planowaniu i zagospodarowaniu przestrzennym (Dz. U. z 2016r., poz. 778 ze zm.)

Rada Gminy Darłowo uchwala co następuje:

§ 1

Przystępuje się do sporządzenia miejscowego planu zagospodarowania przestrzennego dla fragmentu obrębu Kowalewiczki, Gmina Darłowo.

§ 2

Granice obszaru objętego planem, o którym mowa w § 1 uchwały określono na mapie stanowiącej załącznik do niniejszej uchwały.

§ 3

Dopuszcza się etapowe uchwalanie planu miejscowego.

§ 4

Wykonanie uchwały powierza się Wójtowi Gminy Darłowo.

§ 5

Uchwała wchodzi w życie z dniem podjęcia.

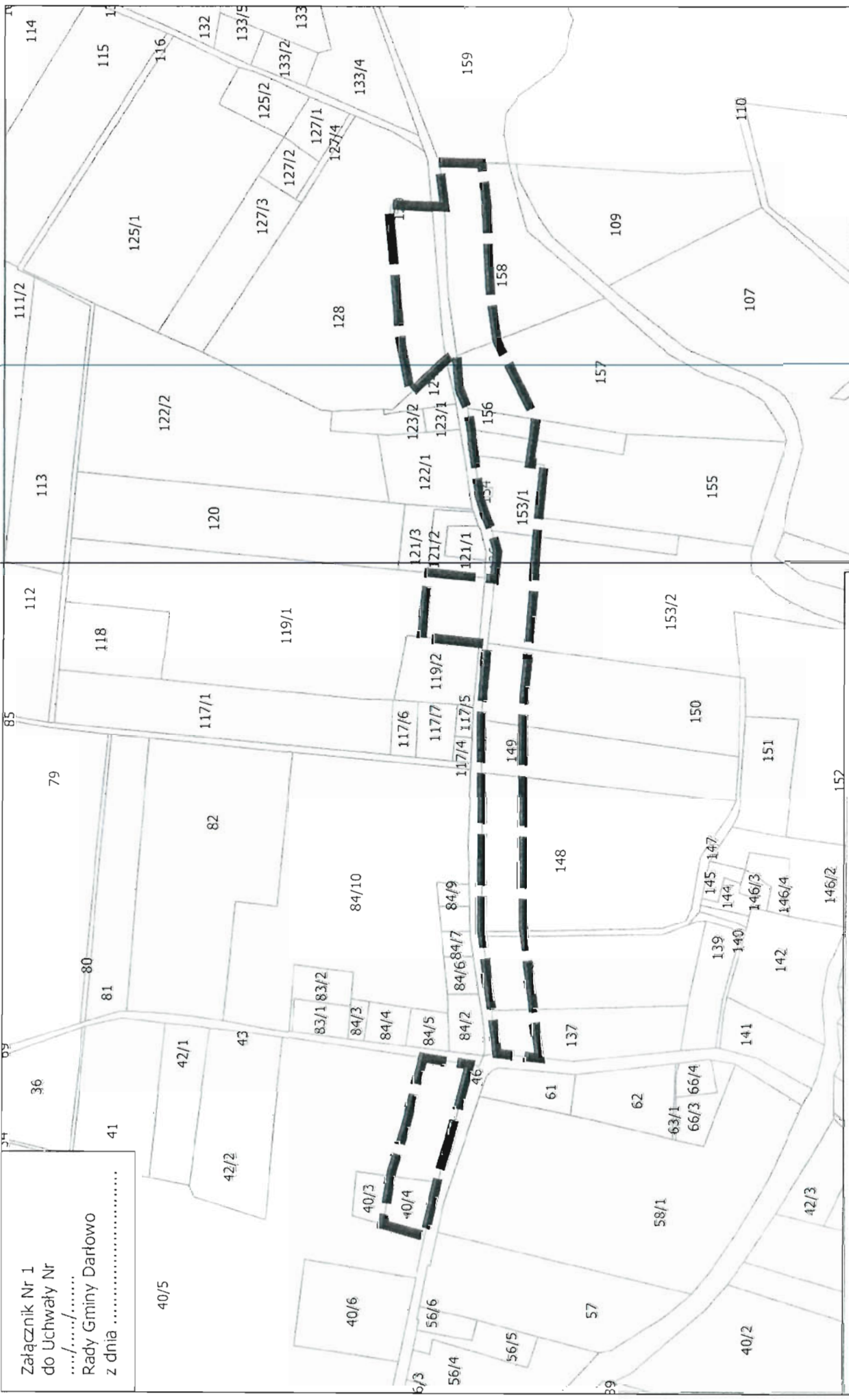
WÓJT GMINY DARŁOWO
mgr inż. Radosław Głazewski

Uzasadnienie

Obszar objęty niniejszą uchwałą znajduje się w granicach obowiązującego Miejscowego planu zagospodarowania przestrzennego przyjętego Uchwałą Nr XXII/282/2005 Rady Gminy Darłowo z dnia 30 czerwca 2005 r. Zgodnie z jego ustaleniami część obszaru stanowią grunty rolne, a część tereny zabudowy mieszkaniowej, usług nieuciążliwych oraz produkcji rolnej. Zgodnie z kierunkami rozwoju ustalonymi w obowiązującym od 2008r. *Studium uwarunkowań i kierunków zagospodarowania przestrzennego gminy Darłowo* obszar objęty niniejszą uchwałą zlokalizowany jest w strefie rozwoju funkcji mieszkaniowej. Jednocześnie w związku z zmianą regulacji dotyczących lokalizacji budynków mieszkalnych oraz budynków o funkcji mieszanej, w skład której wchodzi funkcja mieszkaniowa względem istniejących w Gminie elektrowni wiatrowych, obszar ten zgodnie z art. 4 *Ustawy z dnia 20 maja 2016 r. o inwestycjach w zakresie elektrowni wiatrowych (Dz. U. poz. 961)* w znacznej części zostanie pozbawiony możliwości zabudowy ww. budynkami jeśli obowiązujący plan miejscowy nie zostanie zmieniony. W związku z powyższym podjęcie niniejszej uchwały uznaje się za konieczne.

Zatwierdzenie miejscowego planu zagospodarowania przestrzennego nastąpi odrębną uchwałą, po przygotowaniu projektu planu, uzyskaniu niezbędnych opinii i uzgodnień oraz przeprowadzenia pozostałych czynności proceduralnych określonych w art. 17 ustawy o planowaniu i zagospodarowaniu przestrzennym.


WÓJT GMINY DARŁOWO
mgr inż. Radosław Głazewski




Załącznik Nr 1
do Uchwały Nr
...../.....
Rady Gminy Darłowo
z dnia

Zakres opracowania miejscowego planu zagospodarowania przestrzennego

DRUKI NR 23/2017XXXVI

dr Maciej Jabłoński
radca prawny



Uchwała Nr .../.../...
Rady Gminy Darłowo
z dnia

w sprawie przystąpienia do sporządzenia miejscowego planu zagospodarowania przestrzennego dla fragmentu obrębu Kowalewice, Gmina Darłowo

Na podstawie art. 18 ust. 2 pkt 5 ustawy z dnia 8 marca 1990 r. o samorządzie gminnym (Dz. U. z 2016 r. poz. 446 z późn. zm.) oraz na podstawie art. 14 ust. 1 i 2 ustawy z dnia 27 marca 2003r. o planowaniu i zagospodarowaniu przestrzennym (Dz. U. z 2016r., poz. 778 ze zm.)

Rada Gminy Darłowo uchwala co następuje:

§ 1

Przystępuje się do sporządzenia miejscowego planu zagospodarowania przestrzennego dla fragmentu obrębu Kowalewice, Gmina Darłowo.

§ 2

Granice obszaru objętego planem, o którym mowa w § 1 uchwały określono na mapie stanowiącej załączniki nr 1 i 2 do niniejszej uchwały.

§ 3

Dopuszcza się etapowe uchwalanie planu miejscowego.

§ 4

Wykonanie uchwały powierza się Wójtowi Gminy Darłowo.

§ 5

Uchwała wchodzi w życie z dniem podjęcia.

WÓJT GMINY DARŁOWO
mgr inż. Radosław Głazewski

Uzasadnienie

Obszar objęty niniejszą uchwałą znajduje się w granicach obowiązującego Miejscowego planu zagospodarowania przestrzennego przyjętego Uchwałą Nr XXII/282/2005 Rady Gminy Darłowo z dnia 30 czerwca 2005 r. Zgodnie z jego ustaleniami dominującym przeznaczeniem na przedmiotowym obszarze jest produkcja rolna. Zabudowa dopuszczona jest jedynie na pojedynczej działce w formie zabudowy związanej z funkcją mieszkaniową, usługami nieuciążliwymi oraz produkcją rolną. Zgodnie z kierunkami rozwoju ustalonymi w obowiązującym od 2008r. *Studium uwarunkowań i kierunków zagospodarowania przestrzennego gminy Darłowo* obszar objęty niniejszą uchwałą zlokalizowany jest w strefie rozwoju funkcji mieszkaniowej. Jednocześnie w związku ze zmianą regulacji dotyczących lokalizacji budynków mieszkalnych oraz budynków o funkcji mieszanej, w skład której wchodzi funkcja mieszkaniowa względem istniejących w Gminie elektrowni wiatrowych, obszar ten zgodnie z art. 4 *Ustawy z dnia 20 maja 2016 r. o inwestycjach w zakresie elektrowni wiatrowych (Dz. U. poz. 961)* zostanie pozbawiony możliwości zabudowy ww. budynkami jeśli obowiązujący plan miejscowy nie zostanie zmieniony. W związku z powyższym podjęcie niniejszej uchwały uznaje się za konieczne.

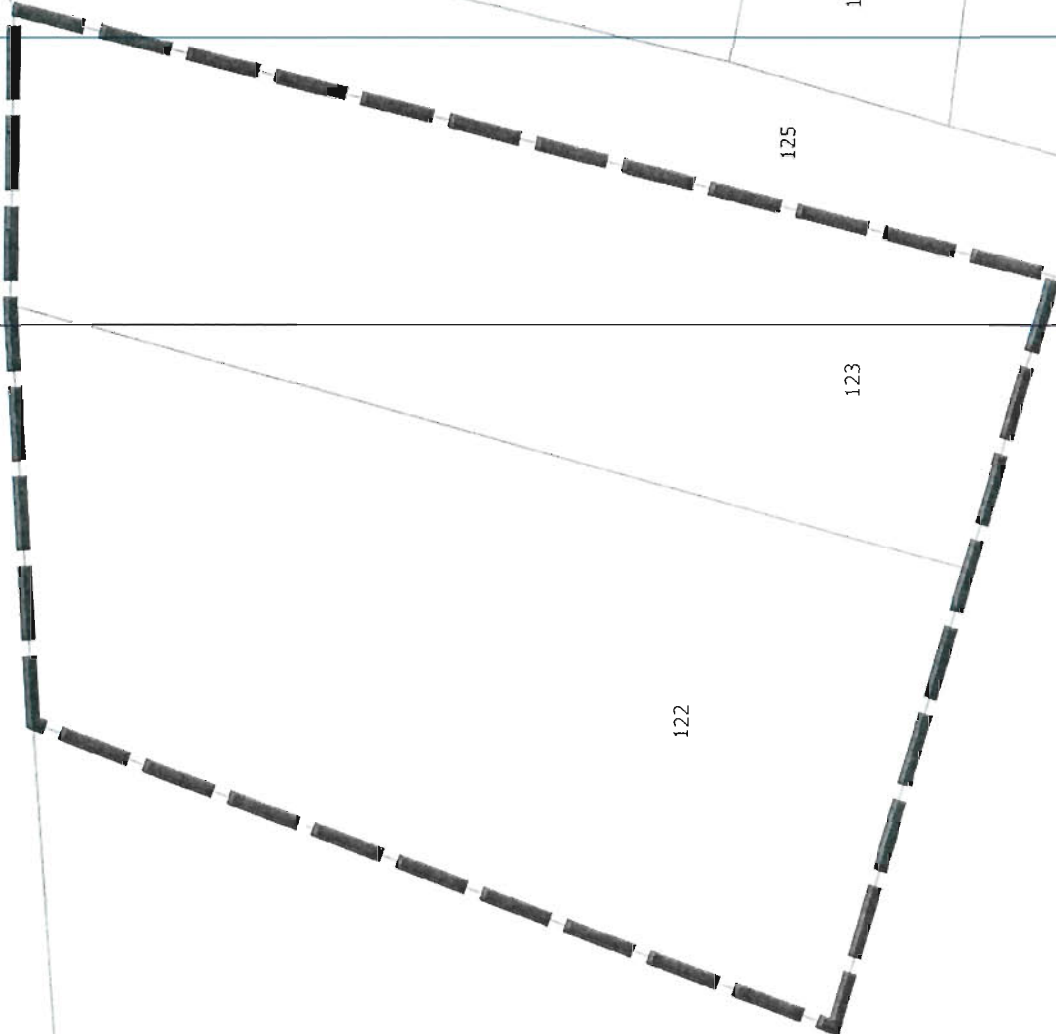
Zatwierdzenie miejscowego planu zagospodarowania przestrzennego nastąpi odrębną uchwałą, po przygotowaniu projektu planu, uzyskaniu niezbędnych opinii i uzgodnień oraz przeprowadzenia pozostałych czynności proceduralnych określonych w art. 17 ustawy o planowaniu i zagospodarowaniu przestrzennym.


WÓJT GMINY DARŁOWO
mgr inż. Radosław Głazewski

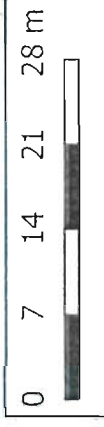
Załącznik Nr 1
do Uchwały Nr
...../...../.....
Rady Gminy Darłowo
z dnia

120/2

41



127/3



Zakres opracowania miejscowego planu zagospodarowania przestrzennego



Załącznik Nr 2
do Uchwały Nr
...../...../.....
Rady Gminy Darłowo
z dnia

70

71

72

74/1

74/4

74/5

74/6

74/3

69

73

31/2

17

17/4

5/2

3/1

2/1

4



Zakres opracowania miejscowego planu zagospodarowania przestrzennego



DRUK NR 24/2017XXXVI



Uchwała Nr/....

Rady Gminy Darłowo

z dnia

dr Maciej Jabłoński
radca prawny

w sprawie przystąpienia do sporządzenia miejscowego planu zagospodarowania przestrzennego dla fragmentu obrębów Stary Jarosław i Nowy Jarosław, Gmina Darłowo

Na podstawie art. 18 ust. 2 pkt 5 ustawy z dnia 8 marca 1990r. o samorządzie gminnym (Dz. U. z 2016 r. poz. 446 z późn. zm.) oraz na podstawie art. 14 ust. 1 i 2 ustawy z dnia 27 marca 2003r. o planowaniu i zagospodarowaniu przestrzennym (Dz. U. z 2016r., poz. 778 ze zm.)

Rada Gminy Darłowo uchwala co następuje:

§ 1

Przystępuje się do sporządzenia miejscowego planu zagospodarowania przestrzennego dla fragmentu obrębów Stary Jarosław i Nowy Jarosław, Gmina Darłowo.

§ 2

Granice obszaru objętego planem, o którym mowa w § 1 uchwały określono na mapie stanowiącej załącznik do niniejszej uchwały.

§ 3

Dopuszcza się etapowe uchwalanie planu miejscowego.

§ 4

Wykonanie uchwały powierza się Wójtowi Gminy Darłowo.

§ 5

Uchwała wchodzi w życie z dniem podjęcia.

WÓJT GMINY DARŁOWO
mgr inż. Radosław Grzewska

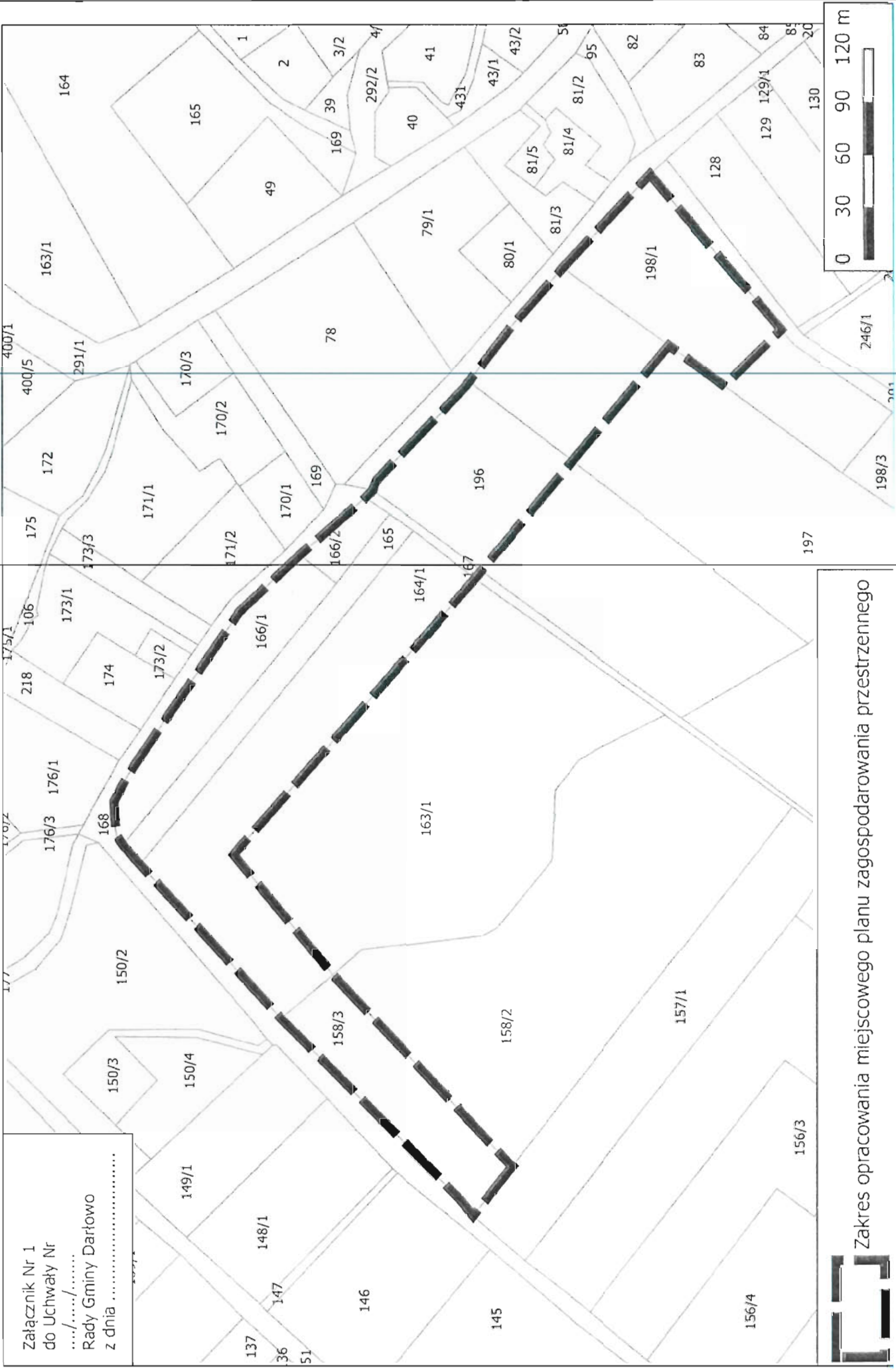
Uzasadnienie

Obszar objęty niniejszą uchwałą znajduje się w granicach obowiązującego Miejscowego planu zagospodarowania przestrzennego przyjętego Uchwałą Nr XXII/282/2005 Rady Gminy Darłowo z dnia 30 czerwca 2005 r. Zgodnie z jego ustaleniami dominującym przeznaczeniem na przedmiotowym obszarze jest produkcja rolna, a także tereny zabudowy mieszkaniowej i usług nieuciążliwych, zlokalizowane wzdłuż ciągów komunikacyjnych. Ze względu na atrakcyjność położenia oraz bliskość terenów budowlanych, obszar objęty niniejszą uchwałą predysponowany jest do wykorzystania na cele budowlane. Taki kierunek rozwoju jest zgodny z obowiązującym Studium uwarunkowań i kierunków zagospodarowania przestrzennego gminy Darłowo, w którym to cały ten obszar zlokalizowany jest w granicach strefy rozwoju funkcji osadniczej: mieszkaniowo-usługowej. Jednocześnie w związku ze zmianą regulacji dotyczących lokalizacji budynków mieszkalnych oraz budynków o funkcji mieszanej, w skład której wchodzi funkcja mieszkaniowa względem istniejących w Gminie elektrowni wiatrowych, obszar ten zgodnie z art. 4 *Ustawy z dnia 20 maja 2016 r. o inwestycjach w zakresie elektrowni wiatrowych (Dz. U. poz. 961)* zostanie pozbawiony możliwości zabudowy ww. budynkami jeśli obowiązujący plan miejscowy nie zostanie zmieniony. W związku z powyższym podjęcie niniejszej uchwały uznaje się za konieczne.

Zatwierdzenie miejscowego planu zagospodarowania przestrzennego nastąpi odrębną uchwałą, po przygotowaniu projektu planu, uzyskaniu niezbędnych opinii i uzgodnień oraz przeprowadzenia pozostałych czynności proceduralnych określonych w art. 17 ustawy o planowaniu i zagospodarowaniu przestrzennym.



WÓJT GMINY DARŁOWO
mgr inż. Radosław Gładzowski



Załącznik Nr 1
do Uchwały Nr
...../.....
Rady Gminy Darłowo
z dnia



Zakres opracowania miejscowego planu zagospodarowania przestrzennego

DRUK NR 25/2017^{xxxvi}

dr Maciej Jabłoński
radca prawny



Uchwała Nr .../.../...

Rady Gminy Darłowo

z dnia

w sprawie przystąpienia do sporządzenia miejscowego planu zagospodarowania przestrzennego dla fragmentu obrębu Nowy Jarosław, Gmina Darłowo

Na podstawie art. 18 ust. 2 pkt 5 ustawy z dnia 8 marca 1990 r. o samorządzie gminnym (Dz. U. z 2016 r. poz. 446 z późn. zm.) oraz na podstawie art. 14 ust. 1 i 2 ustawy z dnia 27 marca 2003 r. o planowaniu i zagospodarowaniu przestrzennym (Dz. U. z 2016r., poz. 778 ze zm.)

Rada Gminy Darłowo uchwała co następuje:

§ 1

Przystępuje się do sporządzenia miejscowego planu zagospodarowania przestrzennego dla fragmentu obrębu Nowy Jarosław, Gmina Darłowo.

§ 2

Granice obszaru objętego planem, o którym mowa w § 1 uchwały określono na mapie stanowiącej załącznik do niniejszej uchwały.

§ 3

Dopuszcza się etapowe uchwalanie planu miejscowego.

§ 4

Wykonanie uchwały powierza się Wójtowi Gminy Darłowo.

§ 5


Uchwała wchodzi w życie z dniem podjęcia.

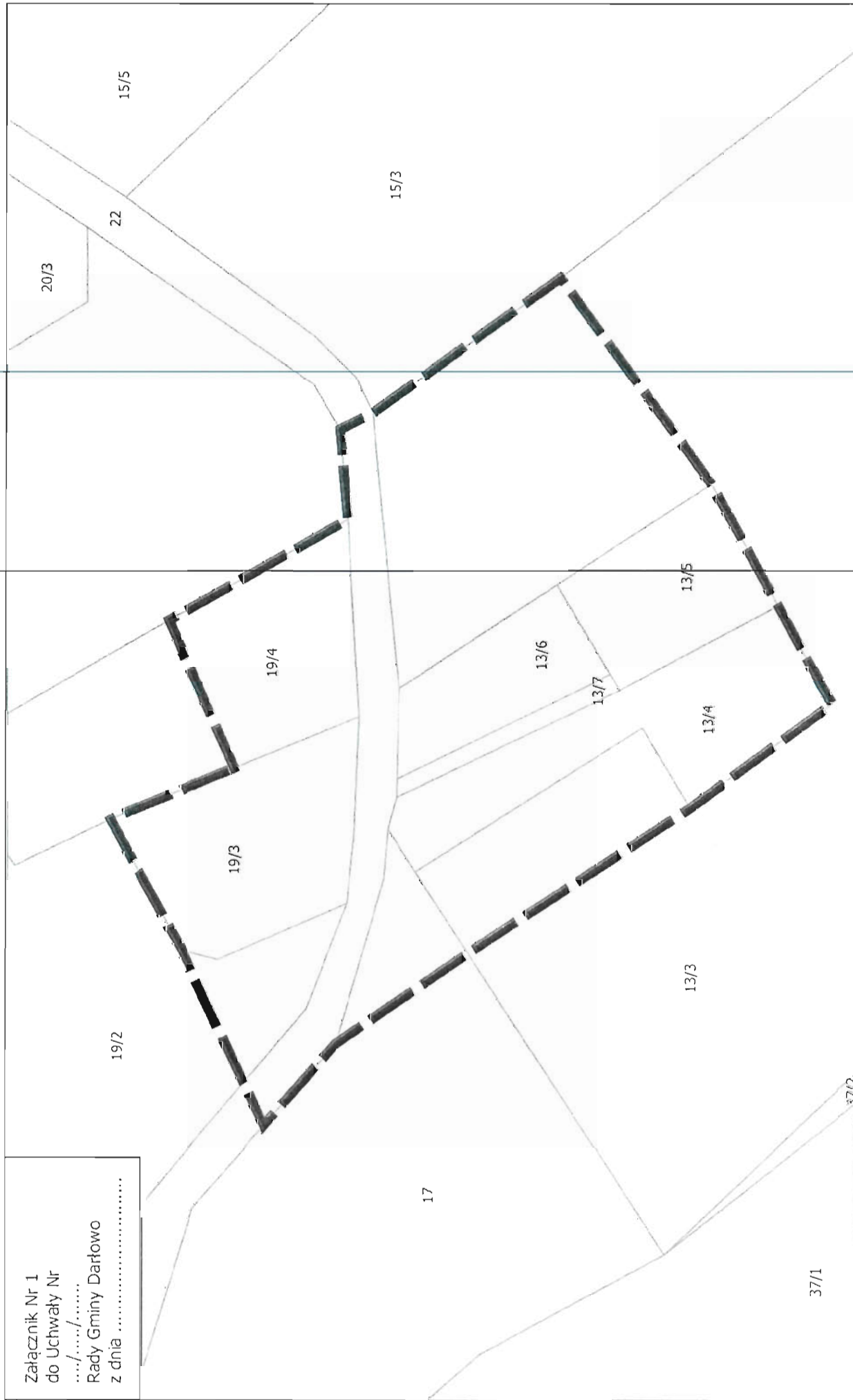
WÓJT GMINY DARŁOWO
mgr inż. Radosław Gładzowski

Uzasadnienie

Obszar objęty niniejszą uchwałą znajduje się w granicach obowiązującego Miejscowego planu zagospodarowania przestrzennego przyjętego Uchwałą Nr XXII/282/2005 Rady Gminy Darłowo z dnia 30 czerwca 2005 r. Zgodnie z jego ustaleniami dominującym przeznaczeniem na przedmiotowym obszarze jest produkcja rolna. Zabudowa dopuszczona jest jedynie na pojedynczych działkach w formie zabudowy związanej z funkcją mieszkaniową, usługami nieuciążliwymi oraz produkcją rolną. Natomiast zgodnie z kierunkami rozwoju ustalonymi w obowiązującym od 2008r. *Studium uwarunkowań i kierunków zagospodarowania przestrzennego gminy Darłowo* obszar objęty niniejszą uchwałą zlokalizowany jest w strefie rozwoju funkcji mieszkaniowej. Jednocześnie w związku ze zmianą regulacji dotyczących lokalizacji budynków mieszkalnych oraz budynków o funkcji mieszanej, w skład której wchodzi funkcja mieszkaniowa względem istniejących w Gminie elektrowni wiatrowych, obszar ten zgodnie z art. 4 *Ustawy z dnia 20 maja 2016 r. o inwestycjach w zakresie elektrowni wiatrowych (Dz. U. poz. 961)* zostanie pozbawiony możliwości zabudowy ww. budynkami jeśli obowiązujący plan miejscowy nie zostanie zmieniony. W związku z powyższym podjęcie niniejszej uchwały uznaje się za konieczne.

Zatwierdzenie miejscowego planu zagospodarowania przestrzennego nastąpi odrębną uchwałą, po przygotowaniu projektu planu, uzyskaniu niezbędnych opinii i uzgodnień oraz przeprowadzenia pozostałych czynności proceduralnych określonych w art. 17 ustawy o planowaniu i zagospodarowaniu przestrzennym.


WÓJT GMINY DARŁOWO
mgr inż. Radosław Głazowski



Załącznik Nr 1
do Uchwały Nr
...../...../.....
Rady Gminy Dąrlowo
z dnia

Zakres opracowania miejscowego planu zagospodarowania przestrzennego



Druk Nr 26 / 2017 XXVI

BIURO RADY
WPEŁNYŁO

dn. 2017-05-21

Nr rejestru BR.0006.26.2017XXVI
Przekazano Radzie Gminy Darłowo

Uchwała Nr .../.../...

Rady Gminy Darłowo

z dnia

dr Maciej Jabłoński
radca prawny

w sprawie przystąpienia do sporządzenia miejscowego planu zagospodarowania przestrzennego dla fragmentu obrębu Rusko, Gmina Darłowo

Na podstawie art. 18 ust. 2 pkt 5 ustawy z dnia 8 marca 1990 r. o samorządzie gminnym (Dz. U. z 2016 r. poz. 446 z późn. zm.) oraz na podstawie art. 14 ust. 1 i 2 ustawy z dnia 27 marca 2003r. o planowaniu i zagospodarowaniu przestrzennym (Dz. U. z 2016r., poz. 778 ze zm.)

Rada Gminy Darłowo uchwała co następuje:

§ 1

Przystępuje się do sporządzenia miejscowego planu zagospodarowania przestrzennego dla fragmentu obrębu Rusko, Gmina Darłowo.

§ 2

Granice obszaru objętego planem, o którym mowa w § 1 uchwały określono na mapie stanowiącej załączniki nr 1 i 2 do niniejszej uchwały.

§ 3

Dopuszcza się etapowe uchwalanie planu miejscowego.

§ 4

Wykonanie uchwały powierza się Wójtowi Gminy Darłowo.

§ 5

Uchwała wchodzi w życie z dniem podjęcia.

WÓJT GMINY DARŁOWO
mgr inż. Radosław Głazewski

Uzasadnienie

Obszar objęty niniejszą uchwałą znajduje się w granicach obowiązującego Miejscowego planu zagospodarowania przestrzennego przyjętego Uchwałą Nr XXII/282/2005 Rady Gminy Darłowo z dnia 30 czerwca 2005 r. Zgodnie z jego ustaleniami część obszaru stanowią grunty rolne, a część tereny zabudowy mieszkaniowej, usług nieuciążliwych oraz produkcji rolnej. Zgodnie z kierunkami rozwoju ustalonymi w obowiązującym od 2008r. *Studium uwarunkowań i kierunków zagospodarowania przestrzennego gminy Darłowo* obszar objęty niniejszą uchwałą zlokalizowany jest w strefie rozwoju funkcji osadniczej: mieszkaniowo – usługowej (obszar na załączniku nr 1) oraz w strefie rozwoju funkcji przemysłowej, składowej i usługowej (obszar na załączniku nr 2) w bezpośrednim sąsiedztwie terenów przeznaczonych w planie pod zabudowę mieszkaniowo - usługową. Jednocześnie w związku ze zmianą regulacji dotyczących lokalizacji budynków mieszkalnych oraz budynków o funkcji mieszanej, w skład której wchodzi funkcja mieszkaniowa względem istniejących w Gminie elektrowni wiatrowych, obszar ten zgodnie z art. 4 *Ustawy z dnia 20 maja 2016 r. o inwestycjach w zakresie elektrowni wiatrowych (Dz. U. poz. 961)* zostanie w znacznej części pozbawiony możliwości zabudowy ww. budynkami jeśli obowiązujący plan miejscowy nie zostanie zmieniony. W związku z powyższym podjęcie niniejszej uchwały uznaje się za konieczne.

Zatwierdzenie miejscowego planu zagospodarowania przestrzennego nastąpi odrębną uchwałą, po przygotowaniu projektu planu, uzyskaniu niezbędnych opinii i uzgodnień oraz przeprowadzenia pozostałych czynności proceduralnych określonych w art. 17 ustawy o planowaniu i zagospodarowaniu przestrzennym.




WOJT GMINY DARŁOWO
mgr inż. Radosław Gładzowski

Załącznik Nr 1
do Uchwały Nr
...../...../.....
Rady Gminy Darłowo
z dnia



Zakres opracowania miejscowego planu zagospodarowania przestrzennego



Załącznik Nr 2
do Uchwały Nr
...../...../.....
Rady Gminy Darłowo
z dnia

Zakres opracowania miejscowego planu zagospodarowania przestrzennego



DRUK NR 27/2017^{xxxvi}

dr Maciej Jabłoński
radca prawny



Uchwała Nr .../.../...

Rady Gminy Darłowo

z dnia

w sprawie przystąpienia do sporządzenia miejscowego planu zagospodarowania przestrzennego dla fragmentu obrębu Domasławice, Gmina Darłowo

Na podstawie art. 18 ust. 2 pkt 5 ustawy z dnia 8 marca 1990r. o samorządzie gminnym (Dz. U. z 2016 r. poz. 446 z późn. zm.) oraz na podstawie art. 14 ust. 1 i 2 ustawy z dnia 27 marca 2003r. o planowaniu i zagospodarowaniu przestrzennym (Dz. U. z 2016r., poz. 778 ze zm.)

Rada Gminy Darłowo uchwala co następuje:

§ 1

Przystępuje się do sporządzenia miejscowego planu zagospodarowania przestrzennego dla fragmentu obrębu Domasławice, Gmina Darłowo.

§ 2

Granice obszaru objętego planem, o którym mowa w § 1 uchwały określono na mapie stanowiącej załączniki nr 1 i 2 do niniejszej uchwały.

§ 3

Dopuszcza się etapowe uchwalanie planu miejscowego.

§ 4

Wykonanie uchwały powierza się Wójtowi Gminy Darłowo.

§ 5

Uchwała wchodzi w życie z dniem podjęcia.

WÓJT GMINY DARŁOWO
mgr inż. Radosław Głazewski

Uzasadnienie

Obszar objęty niniejszą uchwałą znajduje się w granicach obowiązującego Miejscowego planu zagospodarowania przestrzennego przyjętego Uchwałą Nr XXII/282/2005 Rady Gminy Darłowo z dnia 30 czerwca 2005 r. Zgodnie z jego ustaleniami dominującym przeznaczeniem na przedmiotowym obszarze jest produkcja rolna. Zabudowa dopuszczona jest w ograniczonym zakresie. Tereny budowlane przeznaczone są pod funkcję mieszkaniową wraz z nieuciążliwymi usługami oraz pod zabudowę związaną z produkcją rolną. Natomiast zgodnie z kierunkami rozwoju ustalonymi w obowiązującym od 2008r. *Studium uwarunkowań i kierunków zagospodarowania przestrzennego gminy Darłowo* obszar objęty niniejszą uchwałą zlokalizowany jest w strefie rozwoju funkcji osadniczej: mieszkaniowo - usługowej. Jednocześnie w związku ze zmianą regulacji dotyczących lokalizacji budynków mieszkalnych oraz budynków o funkcji mieszanej, w skład której wchodzi funkcja mieszkaniowa względem istniejących w Gminie elektrowni wiatrowych, obszar ten zgodnie z art. 4 *Ustawy z dnia 20 maja 2016 r. o inwestycjach w zakresie elektrowni wiatrowych (Dz. U. poz. 961)* zostanie w znacznej części pozbawiony możliwości zabudowy ww. budynkami jeśli obowiązujący plan miejscowy nie zostanie zmieniony. W związku z powyższym podjęcie niniejszej uchwały uznaje się za konieczne.

Zatwierdzenie miejscowego planu zagospodarowania przestrzennego nastąpi odrębną uchwałą, po przygotowaniu projektu planu, uzyskaniu niezbędnych opinii i uzgodnień oraz przeprowadzenia pozostałych czynności proceduralnych określonych w art. 17 ustawy o planowaniu i zagospodarowaniu przestrzennym.



WÓJT GMINY DARŁOWO
mgr inż. Radosław Głazewski

Załącznik Nr 1
do Uchwały Nr
...../.....
Rady Gminy Darłowo
z dnia

482/3

478/1

478/4

478/2

478/3

477/2

470

479

455/2

456/1

453/9

456/2

456/3

456/4

480

457

497



Zakres opracowania miejscowego planu zagospodarowania przestrzennego



Załącznik Nr 2
do Uchwały Nr
...../...../.....
Rady Gminy Dartowo
z dnia

Zakres opracowania miejscowego planu zagospodarowania przestrzennego



DRUK NR 28/2017^{xxxvi}

BIURO RADY
WPLYNEŁO
dn. 2017-06-21
Nr rejestru BR.0006.28.2017^{xxxvi}
Przekazano Radzie Gminy Darłowo

Uchwała Nr .../.../...

Rady Gminy Darłowo

z dnia

dr Maciej Jabłoński
radca prawny

w sprawie przystąpienia do sporządzenia miejscowego planu zagospodarowania przestrzennego dla fragmentu obrębu Zagórzyn, Gmina Darłowo

Na podstawie art. 18 ust. 2 pkt 5 ustawy z dnia 8 marca 1990r. o samorządzie gminnym (Dz. U. z 2016 r. poz. 446 z późn. zm.) oraz na podstawie art. 14 ust. 1 i 2 ustawy z dnia 27 marca 2003r. o planowaniu i zagospodarowaniu przestrzennym (Dz. U. z 2016r., poz. 778 ze zm.)

Rada Gminy Darłowo uchwala co następuje:

§ 1

Przystępuje się do sporządzenia miejscowego planu zagospodarowania przestrzennego dla fragmentu obrębu Zagórzyn, Gmina Darłowo.

§ 2

Granice obszaru objętego planem, o którym mowa w § 1 uchwały określono na mapie stanowiącej załącznik do niniejszej uchwały.

§ 3

Dopuszcza się etapowe uchwalanie planu miejscowego.

§ 4

Wykonanie uchwały powierza się Wójtowi Gminy Darłowo.

§ 5


Uchwała wchodzi w życie z dniem podjęcia.

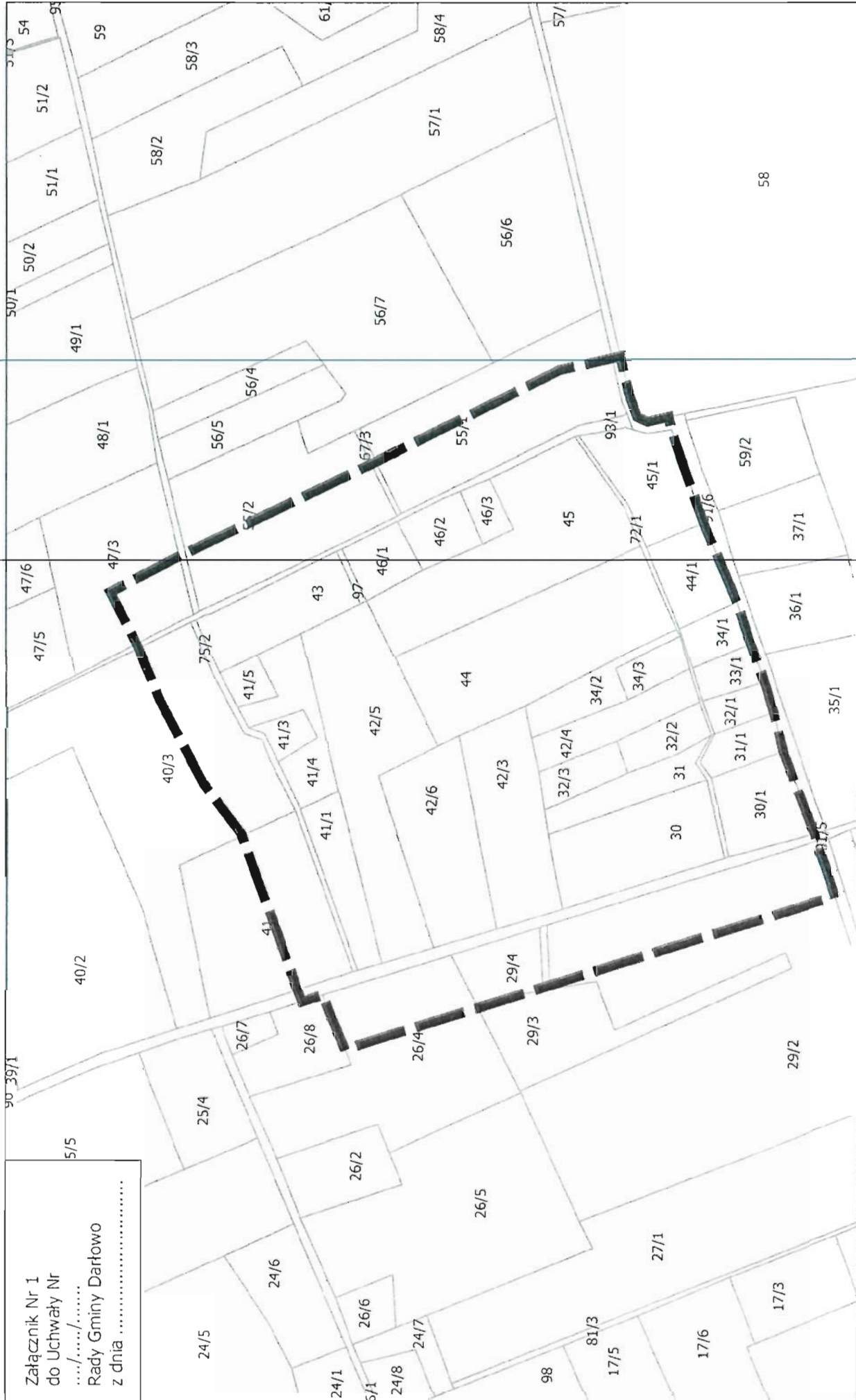
WÓJT GMINY DARŁOWO
mgr inż. Radosław Ciałkowski

Uzasadnienie

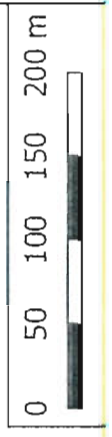
Obszar objęty niniejszą uchwałą znajduje się w granicach obowiązującego Miejscowego planu zagospodarowania przestrzennego przyjętego Uchwałą Nr XXII/282/2005 Rady Gminy Darłowo z dnia 30 czerwca 2005 r. Zgodnie z jego ustaleniami dominującym przeznaczeniem na przedmiotowym obszarze jest produkcja rolna. Zabudowa dopuszczona jest jedynie na pojedynczych działkach w formie zabudowy związanej z funkcją mieszkaniową, usługami nieuciążliwymi, produkcją rolną, a także z funkcją mieszkaniowo – rekreacyjną. Natomiast zgodnie z obowiązującym od 2008r. *Studium uwarunkowań i kierunków zagospodarowania przestrzennego gminy Darłowo* cały ten obszar predysponowany jest do rozwoju funkcji osadniczej: rezydencyjnej i letniskowej. Obszar w stanie istniejącym jest częściowo zabudowany. Ustalenia obowiązującego planu miejscowego nie sprzyjają powstaniu zwartej zabudowy, co wpływa niekorzystnie na walory krajobrazowe przedmiotowego obszaru, a także na możliwości uzbrojenia w sieci infrastruktury technicznej. Jednocześnie w związku ze zmianą regulacji dotyczących lokalizacji budynków mieszkalnych oraz budynków o funkcji mieszanej, w skład której wchodzi funkcja mieszkaniowa względem istniejących w Gminie elektrowni wiatrowych, obszar ten zgodnie z art. 4 *Ustawy z dnia 20 maja 2016 r. o inwestycjach w zakresie elektrowni wiatrowych (Dz. U. poz. 961)* zostanie pozbawiony możliwości zabudowy ww. budynkami jeśli obowiązujący plan miejscowy nie zostanie zmieniony. W związku z powyższym podjęcie niniejszej uchwały uznaje się za konieczne.

Zatwierdzenie miejscowego planu zagospodarowania przestrzennego nastąpi odrębną uchwałą, po przygotowaniu projektu planu, uzyskaniu niezbędnych opinii i uzgodnień oraz przeprowadzenia pozostałych czynności proceduralnych określonych w art. 17 ustawy o planowaniu i zagospodarowaniu przestrzennym.


WÓJT GMINY DARŁOWO
mgr inż. Radosław Głazewski




Załącznik Nr 1
do Uchwały Nr
...../...../.....
Rady Gminy Darłowo
z dnia



Zakres opracowania miejscowego planu zagospodarowania przestrzennego

Druk nr 29/2017XXXVI



Uchwała Nr .../.../...

Rady Gminy Darłowo

z dnia

w sprawie przystąpienia do sporządzenia miejscowego planu zagospodarowania przestrzennego dla obrębu Jeżyce, Gmina Darłowo

Na podstawie art. 18 ust. 2 pkt 5 ustawy z dnia 8 marca 1990r. o samorządzie gminnym (Dz. U. z 2016 r. poz. 446 z późn. zm.) oraz na podstawie art. 14 ust. 1 i 2 ustawy z dnia 27 marca 2003r. o planowaniu i zagospodarowaniu przestrzennym (Dz. U. z 2016r., poz. 778 ze zm.)

Rada Gminy Darłowo uchwala co następuje:

§ 1

Przystępuje się do sporządzenia miejscowego planu zagospodarowania przestrzennego dla obrębu Jeżyce, Gmina Darłowo.

§ 2

Granice obszaru objętego planem, o którym mowa w § 1 uchwały określono na mapie stanowiącej załącznik do niniejszej uchwały.

§ 3

Dopuszcza się etapowe uchwalanie planu miejscowego.

§ 4

Wykonanie uchwały powierza się Wójtowi Gminy Darłowo.


§ 5

Uchwała wchodzi w życie z dniem podjęcia.

Uzasadnienie

Obszar objęty niniejszą uchwałą znajduje się w granicach obowiązującego Miejscowego planu zagospodarowania przestrzennego przyjętego Uchwałą Nr XXII/282/2005 Rady Gminy Darłowo z dnia 30 czerwca 2005 r. Zgodnie z jego ustaleniami dominującym przeznaczeniem na przedmiotowym obszarze są grunty rolne. Zabudowa dopuszczona jest w ograniczonym zakresie w formie zabudowy związanej z funkcją mieszkaniową, usługami nieuciążliwymi oraz produkcją rolną. Natomiast zgodnie z obowiązującym od 2008r. *Studium uwarunkowań i kierunków zagospodarowania przestrzennego gminy Darłowo* cały ten obszar predysponowany jest do rozwoju funkcji osadniczych: mieszkaniowo - usługowych. Jednocześnie w związku ze zmianą regulacji dotyczących lokalizacji budynków mieszkalnych oraz budynków o funkcji mieszanej, w skład której wchodzi funkcja mieszkaniowa względem istniejących w Gminie elektrowni wiatrowych, obszar ten zgodnie z art. 4 *Ustawy z dnia 20 maja 2016 r. o inwestycjach w zakresie elektrowni wiatrowych (Dz. U. poz. 961)* zostanie pozbawiony możliwości zabudowy ww. budynkami jeśli obowiązujący plan miejscowy nie zostanie zmieniony. W związku z powyższym podjęcie niniejszej uchwały uznaje się za konieczne.

Zatwierdzenie miejscowego planu zagospodarowania przestrzennego nastąpi odrębną uchwałą, po przygotowaniu projektu planu, uzyskaniu niezbędnych opinii i uzgodnień oraz przeprowadzenia pozostałych czynności proceduralnych określonych w art. 17 ustawy o planowaniu i zagospodarowaniu przestrzennym.


WÓJT GMINY DARŁOWO
mgr inż. Radosław Głazewski



Załącznik Nr 1
do Uchwały Nr
...../...../.....
Rady Gminy Darłowo
z dnia

Zakres opracowania miejscowego planu zagospodarowania przestrzennego



DRUK NR 30/2017 XXVI

Uchwała Nr .../.../...

Rady Gminy Darłowo

z dnia

dr Maciej Jabłoński
radca prawny



w sprawie przystąpienia do sporządzenia miejscowego planu zagospodarowania przestrzennego dla fragmentu obrębu Jeżyce, Gmina Darłowo

Na podstawie art. 18 ust. 2 pkt 5 ustawy z dnia 8 marca 1990 r. o samorządzie gminnym (Dz. U. z 2016 r. poz. 446 z późn. zm.) oraz na podstawie art. 14 ust. 1 i 2 ustawy z dnia 27 marca 2003r. o planowaniu i zagospodarowaniu przestrzennym (Dz. U. z 2016r., poz. 778 ze zm.)

Rada Gminy Darłowo uchwala co następuje:

§ 1

Przystępuje się do sporządzenia miejscowego planu zagospodarowania przestrzennego dla fragmentu obrębu Jeżyce, Gmina Darłowo.

§ 2

Granice obszaru objętego planem, o którym mowa w § 1 uchwały określono na mapie stanowiącej załącznik do niniejszej uchwały.

§ 3

Dopuszcza się etapowe uchwalanie planu miejscowego.

§ 4

Wykonanie uchwały powierza się Wójtowi Gminy Darłowo.

§ 5


Uchwała wchodzi w życie z dniem podjęcia.

WOJTA GMINY DARŁOWO
mgr inż. Radosław Grzewishki


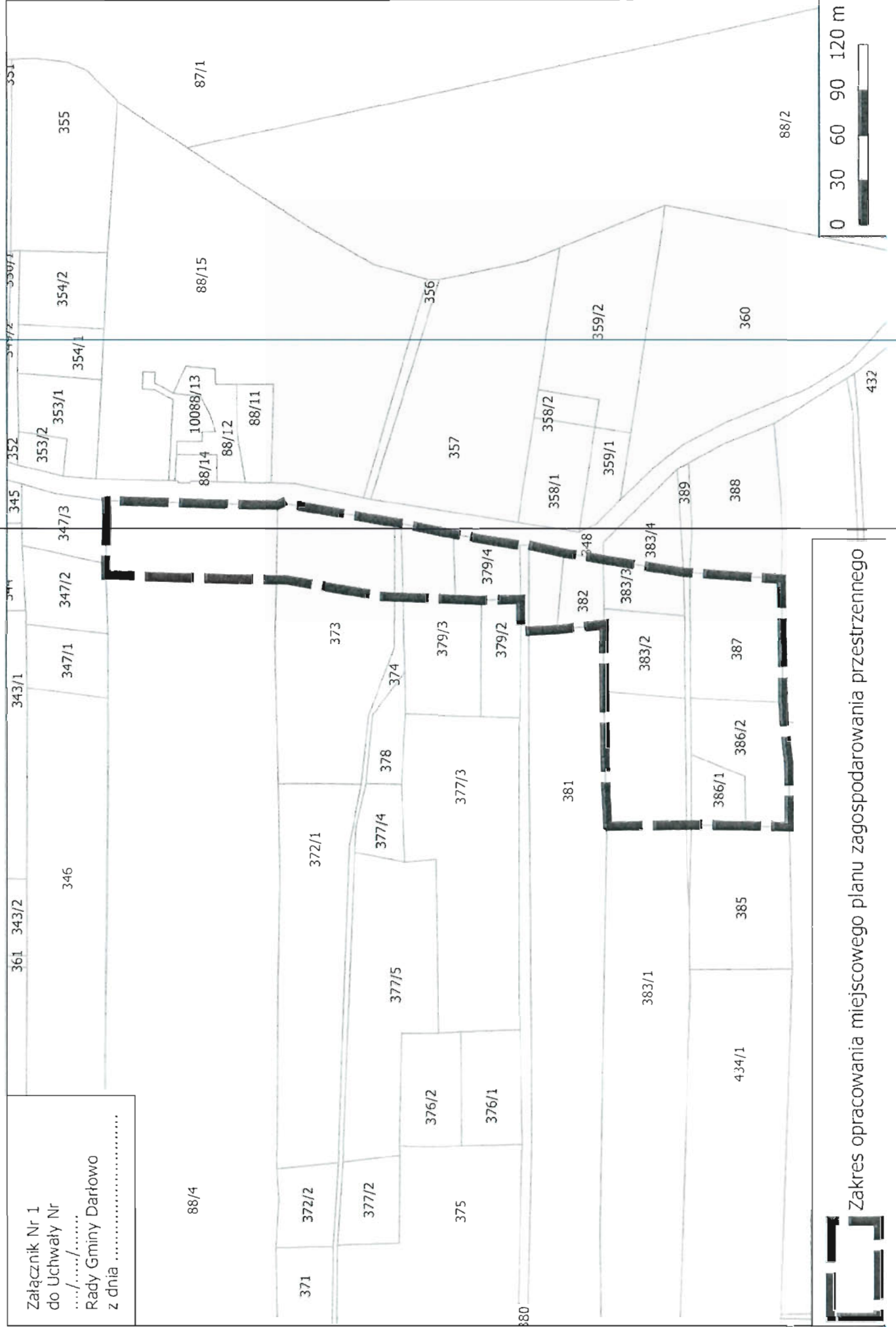
Uzasadnienie

Obszar objęty niniejszą uchwałą znajduje się w granicach obowiązującego Miejscowego planu zagospodarowania przestrzennego przyjętego Uchwałą Nr XXII/282/2005 Rady Gminy Darłowo z dnia 30 czerwca 2005 r. Zgodnie z jego ustaleniami dominującym przeznaczeniem na przedmiotowym obszarze są grunty rolne. Zabudowa dopuszczona jest w ograniczonym zakresie, w formie zabudowy związanej z funkcją mieszkaniową, usługami nieuciążliwymi oraz produkcją rolną. Natomiast zgodnie z obowiązującym od 2008r. *Studium uwarunkowań i kierunków zagospodarowania przestrzennego gminy Darłowo* cały ten obszar predysponowany jest do rozwoju funkcji osadniczych: rezydencyjnej i letniskowej. Obszar w stanie istniejącym jest częściowo zabudowany. Jednocześnie w związku ze zmianą regulacji dotyczących lokalizacji budynków mieszkalnych oraz budynków o funkcji mieszanej, w skład której wchodzi funkcja mieszkaniowa względem istniejących w Gminie elektrowni wiatrowych, obszar ten zgodnie z art. 4 *Ustawy z dnia 20 maja 2016 r. o inwestycjach w zakresie elektrowni wiatrowych (Dz. U. poz. 961)* zostanie w znacznej części pozbawiony możliwości zabudowy ww. budynkami jeśli obowiązujący plan miejscowy nie zostanie zmieniony. W związku z powyższym podjęcie niniejszej uchwały uznaje się za konieczne.

Zatwierdzenie miejscowego planu zagospodarowania przestrzennego nastąpi odrębną uchwałą, po przygotowaniu projektu planu, uzyskaniu niezbędnych opinii i uzgodnień oraz przeprowadzenia pozostałych czynności proceduralnych określonych w art. 17 ustawy o planowaniu i zagospodarowaniu przestrzennym.


WÓJT GMINY DARŁOWO
mgr inż. Radosław Gładzowski

Załącznik Nr 1
do Uchwały Nr
...../...../.....
Rady Gminy Darłowo
z dnia



Zakres opracowania miejscowego planu zagospodarowania przestrzennego



Druk nr 31/2017XXXVI

Uchwała Nr .../.../...

Rady Gminy Darłowo

z dnia

dr Maciej Jabłoński
radca prawny

w sprawie przystąpienia do sporządzenia miejscowego planu zagospodarowania przestrzennego dla fragmentu obrębu Jeżyczki, Gmina Darłowo

Na podstawie art. 18 ust. 2 pkt 5 ustawy z dnia 8 marca 1990r. o samorządzie gminnym (Dz. U. z 2016 r. poz. 446 z późn. zm.) oraz na podstawie art. 14 ust. 1 i 2 ustawy z dnia 27 marca 2003r. o planowaniu i zagospodarowaniu przestrzennym (Dz. U. z 2016r., poz. 778 ze zm.)

Rada Gminy Darłowo uchwala co następuje:

§ 1

Przystępuje się do sporządzenia miejscowego planu zagospodarowania przestrzennego dla fragmentu obrębu Jeżyczki, Gmina Darłowo.

§ 2

Granice obszaru objętego planem, o którym mowa w § 1 uchwały określono na mapie stanowiącej załącznik do niniejszej uchwały.

§ 3

Dopuszcza się etapowe uchwalanie planu miejscowego.

§ 4

Wykonanie uchwały powierza się Wójtowi Gminy Darłowo.

§ 5


Uchwała wchodzi w życie z dniem podjęcia.

WÓJT GMINY DARŁOWO
mgr inż. Radosław Gązewski


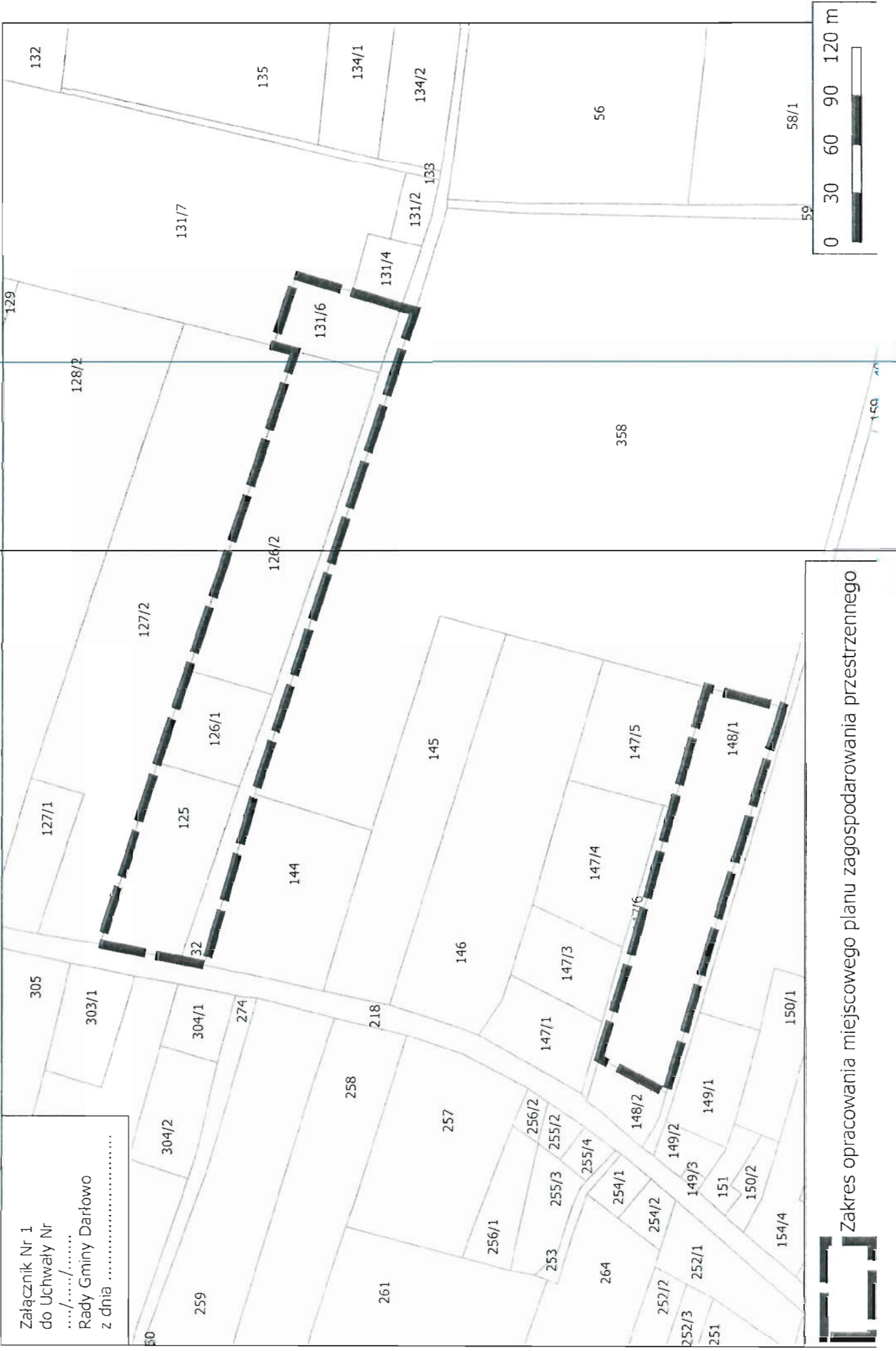
Uzasadnienie

Obszar objęty niniejszą uchwałą znajduje się w granicach obowiązującego Miejscowego planu zagospodarowania przestrzennego przyjętego Uchwałą Nr XXII/282/2005 Rady Gminy Darłowo z dnia 30 czerwca 2005 r. Zgodnie z jego ustaleniami przeważającą część obszaru stanowią grunty rolne, a zabudowa mieszkaniowej, usługi nieuciążliwe oraz zabudowa związana z produkcją rolną dopuszczona jest tylko na jednej nieruchomości. Zgodnie z kierunkami rozwoju ustalonymi w obowiązującym od 2008 r. *Studium uwarunkowań i kierunków zagospodarowania przestrzennego gminy Darłowo* obszar objęty niniejszą uchwałą zlokalizowany jest w strefie rozwoju funkcji osadniczej: mieszkaniowo - usługowej. Jednocześnie w związku ze zmianą regulacji dotyczących lokalizacji budynków mieszkalnych oraz budynków o funkcji mieszanej, w skład której wchodzi funkcja mieszkaniowa względem istniejących w Gminie elektrowni wiatrowych, obszar ten zgodnie z art. 4 *Ustawy z dnia 20 maja 2016 r. o inwestycjach w zakresie elektrowni wiatrowych (Dz. U. poz. 961)* zostanie pozbawiony możliwości zabudowy ww. budynkami jeśli obowiązujący plan miejscowy nie zostanie zmieniony. W związku z powyższym podjęcie niniejszej uchwały uznaje się za konieczne.

Zatwierdzenie miejscowego planu zagospodarowania przestrzennego nastąpi odrębną uchwałą, po przygotowaniu projektu planu, uzyskaniu niezbędnych opinii i uzgodnień oraz przeprowadzenia pozostałych czynności proceduralnych określonych w art. 17 ustawy o planowaniu i zagospodarowaniu przestrzennym.


WÓJT GMINY DARŁOWO
mgr inż. Radosław Głazewski

Załącznik Nr 1
do Uchwały Nr
.../.../.....
Rady Gminy Darłowo
z dnia



Zakres opracowania miejscowego planu zagospodarowania przestrzennego

DRUK NR 32/2017XXXVI



Uchwała Nr .../.../...

Rady Gminy Darłowo

z dnia

w sprawie przystąpienia do sporządzenia miejscowego planu zagospodarowania przestrzennego dla fragmentu obrębu Gleźnowo, Gmina Darłowo

Na podstawie art. 18 ust. 2 pkt 5 ustawy z dnia 8 marca 1990r. o samorządzie gminnym (Dz. U. z 2016 r. poz. 446 z późn. zm.) oraz na podstawie art. 14 ust. 1 i 2 ustawy z dnia 27 marca 2003r. o planowaniu i zagospodarowaniu przestrzennym (Dz. U. z 2016r., poz. 778 ze zm.)

Rada Gminy Darłowo uchwała co następuje:

§ 1

Przystępuje się do sporządzenia miejscowego planu zagospodarowania przestrzennego dla fragmentu obrębu Gleźnowo, Gmina Darłowo.

§ 2

Granice obszaru objętego planem, o którym mowa w § 1 uchwały określono na mapie stanowiącej załącznik do niniejszej uchwały.

§ 3

Dopuszcza się etapowe uchwalanie planu miejscowego.

§ 4

Wykonanie uchwały powierza się Wójtowi Gminy Darłowo.

§ 5

Uchwała wchodzi w życie z dniem podjęcia.


WOJT GMINY DARŁOWO

mgr inż. Radosław Gładzowski

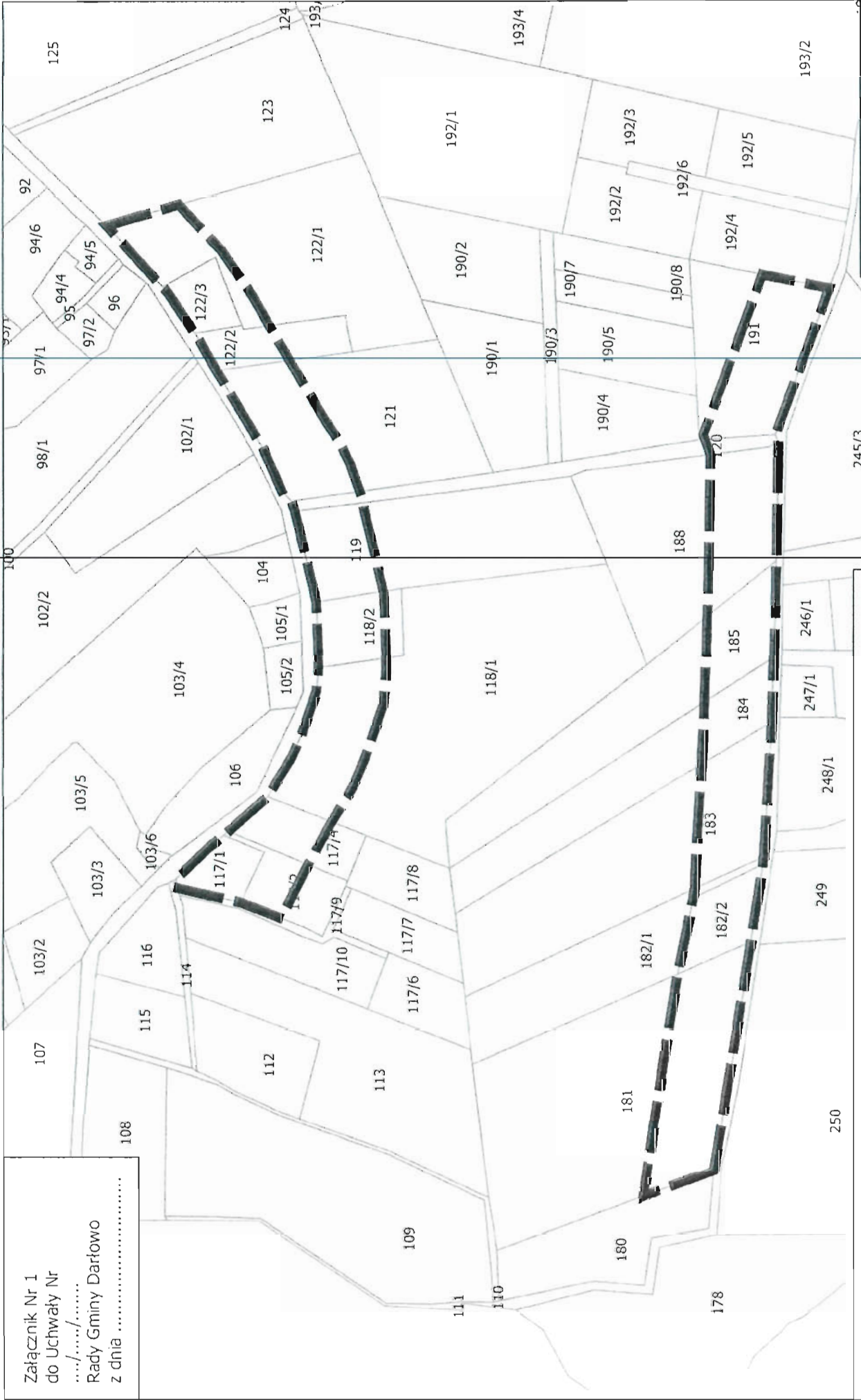
Uzasadnienie

Obszar objęty niniejszą uchwałą znajduje się w granicach obowiązującego Miejscowego planu zagospodarowania przestrzennego przyjętego Uchwałą Nr XXII/282/2005 Rady Gminy Darłowo z dnia 30 czerwca 2005 r. Zgodnie z jego ustaleniami dominującym przeznaczeniem na przedmiotowym obszarze jest produkcja rolna. Zabudowa dopuszczona jest w ograniczonym zakresie. Tereny budowlane przeznaczone są pod funkcję mieszkaniową wraz z nieuciążliwymi usługami, oraz pod zabudowę związaną z produkcją rolną, a także funkcję mieszkaniowo – rekreacyjną. Natomiast zgodnie z kierunkami rozwoju ustalonymi w obowiązującym od 2008r. *Studium uwarunkowań i kierunków zagospodarowania przestrzennego gminy Darłowo* obszar objęty niniejszą uchwałą zlokalizowany jest w strefie rozwoju funkcji osadniczej: rezydencyjnej i letniskowej. Jednocześnie w związku ze zmianą regulacji dotyczących lokalizacji budynków mieszkalnych oraz budynków o funkcji mieszanej, w skład której wchodzi funkcja mieszkaniowa względem istniejących w Gminie elektrowni wiatrowych, obszar ten zgodnie z art. 4 *Ustawy z dnia 20 maja 2016 r. o inwestycjach w zakresie elektrowni wiatrowych (Dz. U. poz. 961)* zostanie pozbawiony możliwości zabudowy ww. budynkami jeśli obowiązujący plan miejscowy nie zostanie zmieniony. W związku z powyższym podjęcie niniejszej uchwały uznaje się za konieczne.

Zatwierdzenie miejscowego planu zagospodarowania przestrzennego nastąpi odrębną uchwałą, po przygotowaniu projektu planu, uzyskaniu niezbędnych opinii i uzgodnień oraz przeprowadzenia pozostałych czynności proceduralnych określonych w art. 17 ustawy o planowaniu i zagospodarowaniu przestrzennym.


WOJCI GMINY DARŁOWO
mgr inż. Radosław Głazewski


Gmina Darłowo, Obręb Gleźnowo



Załącznik Nr 1
do Uchwały Nr
...../.....
Rady Gminy Darłowo
z dnia

Zakres opracowania miejscowego planu zagospodarowania przestrzennego





Druk nr 33/2017xxvi

Uchwała Nr .../.../...

Rady Gminy Darłowo

z dnia

w sprawie przystąpienia do sporządzenia miejscowego planu zagospodarowania przestrzennego dla fragmentu obrębu Słowino - Słowinko, Gmina Darłowo

Na podstawie art. 18 ust. 2 pkt 5 ustawy z dnia 8 marca 1990r. o samorządzie gminnym (Dz. U. z 2016 r. poz. 446 z późn. zm.) oraz na podstawie art. 14 ust. 1 i 2 ustawy z dnia 27 marca 2003r. o planowaniu i zagospodarowaniu przestrzennym (Dz. U. z 2016r., poz. 778 ze zm.)

Rada Gminy Darłowo uchwala co następuje:

§ 1

Przystępuje się do sporządzenia miejscowego planu zagospodarowania przestrzennego dla fragmentu obrębu Kolonia Słowinko, Gmina Darłowo.

§ 2

Granice obszaru objętego planem, o którym mowa w § 1 uchwały określono na mapie stanowiącej załącznik do niniejszej uchwały.

§ 3

Dopuszcza się etapowe uchwalanie planu miejscowego.

§ 4

Wykonanie uchwały powierza się Wójtowi Gminy Darłowo.

§ 5


Uchwała wchodzi w życie z dniem podjęcia.

WOJT GMINY DARŁOWO
mgr inż. Radosław Głazewski

Uzasadnienie

Obszar objęty niniejszą uchwałą znajduje się w granicach obowiązującego Miejscowego planu zagospodarowania przestrzennego przyjętego Uchwałą Nr XXII/282/2005 Rady Gminy Darłowo z dnia 30 czerwca 2005 r. Zgodnie z jego ustaleniami dominującym przeznaczeniem na przedmiotowym obszarze jest produkcja rolna oraz tereny zabudowy mieszkaniowej, usług nieuciążliwych oraz produkcji rolnej. Natomiast zgodnie z kierunkami rozwoju ustalonymi w obowiązującym od 2008r. *Studium uwarunkowań i kierunków zagospodarowania przestrzennego gminy Darłowo* obszar objęty niniejszą uchwałą zlokalizowany jest w strefie rozwoju funkcji osadniczej: rezydencyjnej i letniskowej. Jednocześnie w związku ze zmianą regulacji dotyczących lokalizacji budynków mieszkalnych oraz budynków o funkcji mieszanej, w skład której wchodzi funkcja mieszkaniowa względem istniejących w Gminie elektrowni wiatrowych, obszar ten zgodnie z art. 4 *Ustawy z dnia 20 maja 2016 r. o inwestycjach w zakresie elektrowni wiatrowych (Dz. U. poz. 961)* zostanie w części pozbawiony możliwości zabudowy ww. budynkami jeśli obowiązujący plan miejscowy nie zostanie zmieniony. W związku z powyższym podjęcie niniejszej uchwały uznaje się za konieczne.

Zatwierdzenie miejscowego planu zagospodarowania przestrzennego nastąpi odrębną uchwałą, po przygotowaniu projektu planu, uzyskaniu niezbędnych opinii i uzgodnień oraz przeprowadzenia pozostałych czynności proceduralnych określonych w art. 17 ustawy o planowaniu i zagospodarowaniu przestrzennym.



Wójt Gminy Darłowo
mgr inż. Radosław Gładzowski

Załącznik Nr 1
do Uchwały Nr
...../...../.....
Rady Gminy Darłowo
z dnia

64

63

223

226/1

228/5

228/4

228/3

228/2

229/1

229/2

311/2

136

145/5

145/4

145/3

134

138

159/3

144/6

144/5

84/1

311/1

121/1

120/1

121/3

140/4

120/2

121/4

140/1

140/3

144/4

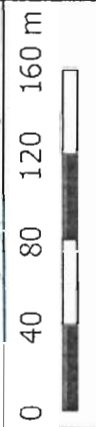
82/1

82/2

81

103/1

179



Zakres opracowania miejscowego planu zagospodarowania przestrzennego

