

DRUK NR 1/2018 XLIV
Projekt

Dr Maciej Jabłoński
radca prawny

BIURO RADY WPŁYNEŁO
dn. 2018-01-04
Nr rejestru BR.0006.1.2018 XLIV
Przekazano Rada Gminy Darłowo

UCHWAŁA NR
RADY GMINY DARŁOWO

z dnia 2017 r.

w sprawie wyrażenia zgody na nabycie nieruchomości

Na podstawie art. 18 ust. 2 pkt 9 lit. a ustawy z dnia 8 marca 1990 r. o samorządzie gminnym (Dz. U. z 2017 r. poz.1875, 2232)

Rada Gminy Darłowo uchwala, co następuje:

- § 1. Wyraża się zgodę na odpłatne nabycie od osoby fizycznej nieruchomości oznaczonej w rejestrze gruntów numerem 453/1 o powierzchni 0,0042 ha, położonej w obrębie ewidencyjnym Domasławice w Gminie Darłowo.
- § 2. Wykonanie uchwały powierza się Wójtowi Gminy Darłowo.
- § 3. Uchwała wchodzi w życie z dniem podjęcia.

Wójt Gminy Darłowo
Radosław Głazewski

UZASADNIENIE

Wójt Gminy Darłowo postanowił przedłożyć pod obrady Rady Gminy Darłowo propozycję odpłatnego nabycia od osoby fizycznej nieruchomości oznaczonej w rejestrze gruntów numerem 453/1 o powierzchni 0,0042 ha, położonej w obrębie ewidencyjnym Domastawice w Gminie Darłowo. Na działce znajduje się przystanek autobusowy. Zgodnie z obowiązującym miejscowym planem zagospodarowania przestrzennego działka przeznaczona jest pod teren związków wyznaniowych oznaczony symbolem ZW.



Inspektor Mienia Komunalnego

Sylwia Pieper

DZUKI NR 2/2018 XLIV

Projekt

dr Maciej Jabłoński
radca prawny



UCHWAŁA NR
RADY GMINY DARŁOWO


z dnia 2017 r.

w sprawie wyrażenia zgody na nabycie nieruchomości

Na podstawie art. 18 ust. 2 pkt 9 lit. a ustawy z dnia 8 marca 1990 r. o samorządzie gminnym (Dz. U. z 2017 r. poz. 1875, 2232)

Rada Gminy Darłowo uchwala, co następuje:

- § 1. Wyraża się zgodę na odpłatne nabycie nieruchomości zabudowanej położonej w miejscowości Jeżyczki, oznaczonej w rejestrze gruntów numerem 150/2 o powierzchni 0,12 ha, obręb Jeżyczki.
- § 2. Wykonanie uchwały powierza się Wójtowi Gminy Darłowo.
- § 3. Uchwała wchodzi w życie z dniem podjęcia.


Wójt Gminy Darłowo
Radosław Głazewski

UZASADNIENIE

Wójt Gminy Darłowo postanowił przedłożyć pod obrady Rady Gminy Darłowo projekt uchwały w sprawie nabycie nieruchomości nieruchomości zabudowanej położonej w miejscowości Jeżyczki, oznaczonej w rejestrze gruntów numerem 150/2 o powierzchni 0,12 ha, obręb Jeżyczki, dla której Sąd Rejonowy w Koszalinie prowadzi księgę wieczystą nr KO1K/00030599/8. Nieruchomość zabudowana jest budynkiem usługowym oraz częściowo przeznaczonym na część mieszkalną. Zgodnie z miejscowym planem zagospodarowania przestrzennego działka przeznaczona jest pod tereny zabudowy mieszkaniowej, usług nieuciążliwych oraz produkcji rolnej o maksymalnym w.i.z 0.75-oznaczony symbolem MU-1. Działka znajduje się w pośredniej strefie ochrony konserwatorskiej B miejscowości Jeżyczki.

Nabywana nieruchomość zostanie przeznaczona na rozbudowę świetlicy wiejskiej oraz częściowo przeznaczone zostanie na utworzenie lokalu socjalnego.

Inspektor Mienia Komunalnego

Pieper
Sylvia Pieper

DRUKI NR 3/2018 XLIV

Projekt



UCHWAŁA NR
RADY GMINY DARŁOWO

z dnia 2017 r.

dr Maciej Jabłoński
radca prawny

w sprawie nadania nazwy drodze wewnętrznej położonej w miejscowości Rusko, Gmina Darłowo

Na podstawie art. 18 ust. 2 pkt. 13 ustawy z dnia 8 marca 1990 r. o samorządzie gminnym (Dz. U. z 2017 r. poz. 1875, 2232) w związku z art. 8 ust. 1a ustawy z dnia 21 marca 1985r. drogach publicznych (Dz. U. z 2017 r. poz. 2222), Rada Gminy Darłowo uchwala, co następuje:

§ 1. 1. Drodze wewnętrznej, położonej w miejscowości Rusko, oznaczonej w ewidencji gruntów i budynków jako działka o numerze ewidencyjnym 233, obręb Rusko, stanowiącej własność Gminy Darłowo, nadaje się nazwę „ **Wrzosowa** ”.

2. Przebieg drogi wewnętrznej, o której mowa w ust. 1 ilustruje załącznik graficzny do niniejszej uchwały.

§ 2. Wykonanie uchwały powierza się Wójtowi Gminy Darłowo.

§ 3. Uchwała wchodzi w życie po upływie 14 dni od dnia ogłoszenia w Dzienniku Urzędowym Województwa Zachodniopomorskiego.

Wójt Gminy Darłowo

Radosław Głażewski

Załącznik do Uchwały Nr
Rady Gminy Darłowo
z dnia.....2017 r.



UZASADNIENIE

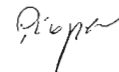
Wójt Gminy Darłowo postanowił przedłożyć projekt uchwały w sprawie nadania nazwy „Wrzosowej” - drodze wewnętrznej, położonej w obrębie ewidencyjnym Rusko, stanowiącej działkę o numerze ewidencyjnym 233, będącej własnością Gminy Darłowo. Działka nr 233 położona w obrębie Rusko jest pasem terenu wydzielonym geodezyjnie pod drogę i stanowi dojazd do wydzielonych działek budowlanych.

Zgodnie z art. 18 ust. 2 pkt. 13 ustawy z dnia 8 marca 1990 r. o samorządzie gminnym, podejmowanie uchwał w sprawach nadawania nazw dróg wewnętrznych w rozumieniu ustawy z 21 marca 1985r. o drogach publicznych, należy do wyłącznej właściwości Rady Gminy.

W związku z koniecznością ustalenia przejrzystej numeracji porządkowej dla nieruchomości położonych przy drodze stanowiącej działkę nr 233, uzasadnione jest nadanie nazwy, która pełni przede wszystkim funkcje porządkujące, ewidencyjne, bezpieczeństwa, ochrony życia i zdrowia. Zgodnie z art. 8 ust. 2 ustawy o drogach publicznych oznakowanie dróg wewnętrznych należy do zarządcy terenu. W związku z tym nadanie nazwy będzie się wiązać z wydatkiem finansowym, obciążającym budżet Gminy związanym z oznakowaniem nazwy drogi (tablica z nazwą).

Wobec powyższego podjęcie niniejszej uchwały uważa się za uzasadnione.

Inspektor Mienia Komunalnego



Sylwia Pieper

Druk nr 4/2018 XLIV

Projekt

dr Maciej Jabłoński
radca prawny

BIURO RADY
WPŁYNEŁO
dn. 2018-01-23
Nr rejestru BR.0006.4.2018 XLIV
Przekazano Rada Gminy Darłowo

UCHWAŁA NR
RADY GMINY DARŁOWO

z dnia 2018 r.

w sprawie wyrażenia zgody na nabycie nieruchomości

Na podstawie art. 18 ust. 2 pkt 9 lit. a ustawy z dnia 8 marca 1990 r. o samorządzie gminnym (Dz. U. z 2017 r. poz.1875, 2232)

Rada Gminy Darłowo uchwala, co następuje:

- § 1. Wyraża się zgodę na nieodpłatne nabycie od osoby prawnej nieruchomości oznaczonej w rejestrze gruntów numerem 47/40 o powierzchni 0,7164 ha, położonej w obrębie ewidencyjnym Bukowo Morskie w Gminie Darłowo.
- § 2. Wykonanie uchwały powierza się Wójtowi Gminy Darłowo.
- § 3. Uchwała wchodzi w życie z dniem podjęcia.

Wójt Gminy Darłowo

Radosław Głazewski

UZASADNIENIE

Wójt Gminy Darłowo postanowił przedłożyć pod obrady Rady Gminy Darłowo propozycję nieodpłatnego nabycia od Krajowego Ośrodka Wsparcia Rolnictwa nieruchomości oznaczonej w rejestrze gruntów numerem 47/40 o powierzchni 0,7164 ha, położonej w obrębie ewidencyjnym Bukowo Morskie w Gminie Darłowo. Nabycie działki pozwoli powiększyć obiekt świetlicy wiejskiej, rozbudowanie pomieszczeń OSP. Pozostała część terenu zostanie przeznaczona pod utworzenie wioski tematycznej – „Szlakiem Cystersów”. Zgodnie z obowiązującym miejscowym planem zagospodarowania przestrzennego działka przeznaczona jest pod teren zabudowy produkcyjnej oraz usługowej oznaczony symbolem PU.



Inspektor Mienia Komunalnego

Pieper
Sylvia Pieper



Projekt

UCHWAŁA NR
RADY GMINY DARŁOWO

z dnia 2018 r.

dr Maciej Jabłoński
radca prawny

**w sprawie uchylenia uchwały nr XXXVII/507/2010 Rady Gminy Darłowo z dnia 10 listopada 2010 r.
w sprawie nabycie nieruchomości**

Na podstawie art. 18 ust. 2 pkt 9 lit. a ustawy z dnia 8 marca 1990 r. o samorządzie gminnym (Dz. U. z 2017 r. poz. 1875, 2232),

Rada Gminy Darłowo uchwala, co następuje:

- § 1. Uchyla się uchwałę nr XXXVII/507/2010 Rady Gminy Darłowo z dnia 10 listopada 2010 r. w sprawie nabycie nieruchomości.
- § 2. Wykonanie uchwały powierza się Wójtowi Gminy Darłowo.
- § 3. Uchwała wchodzi w życie z dniem podjęcia.

Wójt Gminy Darłowo

Radosław Głazewski

UZASADNIENIE

Wójt Gminy Darłowo postanowił przedłożyć pod obrady Rady Gminy Darłowo projekt uchwały w sprawie uchylecia uchwały nr XXXVII/507/2010 Rady Gminy Darłowo z dnia 10 listopada 2010 r. w sprawie nieodpłatnego nabycie od osoby prawnej, po dokonaniu podziału geodezyjnego nieruchomości zabudowanej oznaczonej numerem geodezyjnym 47/14, obręb Bukowo Morskie. W wyniku przeprowadzonego postępowania, nabycia działki, dokonano jej podziału. Obecnie nieruchomość posiada inny numer geodezyjny, którą Gmina Darłowo chce nabyć od Krajowego Ośrodka Wsparcia Rolnictwa. W celu nabycia działki, w uchwale musi być określona konkretna nieruchomość do nieodpłatnego przekazania.

Inspektor Mienia Komunalnego

Pieper
Sylvia Pieper

Projekt



DRUK NR 6/2018 XLIV

UCHWAŁA NR
RADY GMINY DARŁOWO

z dnia stycznia 2018 r.

Zaopiniowano pod względem
formalno - prawnym

data 23.01.2018

podpis

RADCA PRAWNY

Miejski

w sprawie przyjęcia Gminnego Programu Rewitalizacji dla Gminy Darłowo na lata 2017/2023

Na podstawie art.18 ust. 2 pkt 15 ustawy z dnia 8 marca 1990 r. o samorządzie gminnym (Dz.U. z 2017 r. poz. 1875, 2232, z 2018 r. poz. 130) oraz art. 14 ust. 1 ustawy z dnia 9 października 2015 r. o rewitalizacji (Dz.U. z 2017 r. poz. 1023,1529, 1566)

Rada Gminy Darłowo uchwala, co następuje:

§ 1.

1. Przyjmuje się Gminny Program Rewitalizacji dla Gminy Darłowo na lata 2017-2023 stanowiący załącznik do niniejszej uchwały.
2. Gminny Program Rewitalizacji został sporządzony dla obszaru rewitalizacji wyznaczonego w drodze uchwały Nr XXXVI.343.2017 Rady Gminy Darłowo z dnia 28 czerwca 2017 r. w sprawie wyznaczenia obszaru zdegradowanego i obszaru rewitalizacji Gminy Darłowo.
3. Na obszarze rewitalizacji nie ustanawia się Specjalnej Strefy Rewitalizacji, o której mowa w art. 25 ustawy z dnia 9 października 2015 roku o rewitalizacji (Dz.U. z 2017 r. poz. 1023,1529, 1566).

§ 2.

Wykonanie uchwały powierza się Wójtowi Gminy Darłowo.

§ 3.

Uchwała wchodzi w życie z dniem podjęcia.


WÓJT GMINY DARŁOWO
mgr inż. Radosław Głazewski

Uzasadnienie

Dnia 9 października 2015 r. weszła w życie Ustawa o rewitalizacji (Dz. U. z 2017r poz. 1023, 1529, 1566), która określa zasady oraz tryb przygotowywania, prowadzenia i oceny rewitalizacji. Zgodnie z art. 3. ust. 1, przygotowanie, koordynowanie i tworzenie warunków do prowadzenia rewitalizacji, a także jej realizacja w zakresie właściwości gminy stanowią jej zadania własne.

Rewitalizacja rozumiana jest jako kompleksowy, skoordynowany proces zintegrowanych działań na rzecz lokalnej społeczności, przestrzeni i gospodarki, skoncentrowany terytorialnie, mający na celu wyprowadzenie ze stanu kryzysowego obszarów zdegradowanych oraz poprawę jakości życia mieszkańców. Kluczowym założeniem rewitalizacji jest partycypacja społeczna, która obejmuje przygotowanie, prowadzenie i ocenę rewitalizacji w sposób zapewniający aktywny udział interesariuszy. Rewitalizacja jest prowadzona przez interesariuszy rewitalizacji na podstawie gminnego programu rewitalizacji, który jest sporządzany dla obszaru rewitalizacji, obejmującego obszary o szczególnej koncentracji negatywnych zjawisk w sferze społecznej, gospodarczej, środowiskowej, przestrzenno-funkcjonalnej i technicznej.

Granice obszaru zdegradowanego i obszaru rewitalizacji w Gminie Darłowo zostały określone Uchwałą Rady Gminy Darłowo Nr XXXVI.343.2017 z dnia 28 czerwca 2017.

Dlatego też, zgodnie z art. 14 ust. 2 Ustawy o rewitalizacji, dla wyznaczonego na terenie Gminy Darłowo obszaru rewitalizacji sporządzony został Gminny Program Rewitalizacji. Program został opracowany zgodnie z założeniami Ustawy z dnia 9 października 2015 r. o rewitalizacji (Dz.U. z 2017 poz. 1023 tj. z dnia 26.05.2017 z późn. zm.), w tym - co istotne dla społeczności lokalnej - w zakresie partycypacji oraz Wytycznymi Ministra Rozwoju w zakresie rewitalizacji w programach operacyjnych na lata 2014-2020 z dnia 2 sierpnia 2016 r. Gminny Program Rewitalizacji zakłada realizację szeregu przedsięwzięć rewitalizacyjnych, mających przyczynić się do rozwiązania kluczowych problemów społecznych, skorelowanych z gospodarczymi, środowiskowymi, przestrzenno-funkcjonalnymi i technicznymi oraz w konsekwencji wpłynąć na poprawę jakości życia mieszkańców.

Niniejsza Uchwała w sprawie przyjęcia Gminnego Programu Rewitalizacji dla Gminy Darłowo na lata 2017-2023 poddana została konsultacjom społecznym w dniach od 24 sierpnia 2017r. do 25 września 2017 r. w następujących formach: zbieranie uwag, propozycji i opinii w formie papierowej i elektronicznej z wykorzystaniem formularza konsultacyjnego.

Spotkania konsultacyjne odbyły się w dniach:

24.08.2017 roku godz. 12.00 – Urząd Gminy Darłowo (sala konferencyjna),

29.08.2017 roku godz. 16.00 – Świetlica wiejska w Cisowie,

05.09.2017 roku godz. 16.00 – Świetlica wiejska w Nowym Jarosławiu,

11.09.2017 roku godz. 16.00 – Świetlica wiejska w Bukowie Morskim,

15.09.2017 roku godz. 16.00 – Świetlica wiejska w Gleźnowie.

W dniu 11.09. 2017 roku odbył się spacer studyjny w miejscowości Bukowo Morskie.

W wyniku konsultacji społecznych uwzględniono postulowane zapisy w Dokumencie oraz dołączono wnioskowane projekty.

Przyjęcie uchwały pozwoli na podjęcie prac przygotowawczych do realizowania kompleksowych działań rewitalizacyjnych na zdiagnozowanym obszarze Gminy Darłowo wymagającym szczególnego wsparcia.

Aktualnie Gmina Darłowo nie dysponuje Programem Rewitalizacji. Zgodnie z ustawą o rewitalizacji Gminny Program Rewitalizacji stanowi podstawę do podjęcia interwencji z zakresu rewitalizacji na obszarach szczególnej koncentracji zjawisk kryzysowych o podłożu społecznym, gospodarczym i przestrzennym.

WOJCI GMINY DARŁOWO
mgr inż. Radosław Głazewski

Załącznik do uchwały
NR Rady Gminy Darłowo
z dnia 31 stycznia 2018 r.

Gminny Program Rewitalizacji dla Gminy Darłowo na lata 2017-2023



Unia Europejska
Fundusz Spójności



Darłowo, styczeń 2018 r.

Opracowanie zostało przygotowane przez:

Gminę Darłowo oraz
Biuro Usług Doradczych i Finansowych „SEZAM” Regina Lis

Przy współpracy:

Adam Brzycki
Bogusław Ciastek

*Projekt „Gminny Program Rewitalizacji dla Gminy Darłowo na lata 2017-2023”
jest współfinansowany ze środków Unii Europejskiej
w ramach Programu Operacyjnego Pomoc Techniczna 2014–2020
oraz ze środków budżetu państwa przyznanych w ramach konkursu dotacji na
działania wspierające gminy w zakresie przygotowania programów rewitalizacji na
terenie Województwa Zachodniopomorskiego*



Unia Europejska
Fundusz Spójności



SPIS TREŚCI

1. WSTĘP	4
2. ZGODNOŚĆ GMINNEGO PROGRAMU REWITALIZACJI Z DOKUMENTAMI STRATEGICZNYMI GMINY	6
3. OPIS PROCESU TWORZENIA GMINNEGO PROGRAMU REWITALIZACJI	14
4. CHARAKTERYSTYKA GMINY DARŁOWO	16
5. DELIMITACJA OBSZARU ZDEGRADOWANEGO I OBSZARU REWITALIZACJI NA TERENIE GMINY DARŁOWO	39
6. WYZNACZANIE JEDNOSTEK GMINNYCH (ANALITYCZNYCH)	41
7. IDENTYFIKACJA ZRÓŻNICOWANIA WEWNĄTRZGMINNEGO W JEDNOSTKACH ANALITYCZNYCH	49
8. WYZNACZENIE OBSZARU ZDEGRADOWANEGO I OBSZARU REWITALIZACJA GMINY DARŁOWO	67
9. SZCZEGÓŁOWA DIAGNOZA OBSZARU REWITALIZACJI	75
10. WIZJA STANU OBSZARU PO PRZEPROWADZENIU REWITALIZACJI	79
11. CELE I KIERUNKI DZIAŁANIA	80
12. PROJEKTY REWITALIZACYJNE	82
13. OPIS MECHANIZMÓW ZAPEWNIAJĄCYCH KOMPLEMENTARNOŚĆ POMIĘDZY PROJEKTAMI ORAZ DZIAŁANAMI INTERESARIUSZY	181
14. PARTYCYPACJA SPOŁECZNA I SPOSOBY WŁĄCZANIA INTERESARIUSZY W PROCES REWITALIZACJI NA TERENIE GMINY	186
15. REALIZACJA I WDRAŻANIE GMINNEGO PROGRAMU REWITALIZACJI	189
16. MONITORING GMINNEGO PROGRAMU REWITALIZACJI	191
17. OKREŚLENIE NIEZBĘDNYCH ZMIAN W UCHWAŁACH ORAZ W ZAKRESIE PLANOWANIA I ZAGOSPODAROWANIA PRZESTRZENNEGO W GMINIE	195
18. ZAOPINIOWANIE PROJEKTU GPR PRZEZ WŁAŚCIWE INSTYTUCJE	196
SPIS RYSUNKÓW	197
SPIS TABEL	198
SPIS WYKRESÓW	199

1. WSTĘP

Zgodnie z ustawą z dnia 9 października 2015 r. o rewitalizacji (Dz. U. z 2017 r. poz. 1023 tj. z dnia 26.05.2017 z późn. zm.) rewitalizacja stanowi proces wyprowadzania ze stanu kryzysowego obszarów zdegradowanych, prowadzony w sposób kompleksowy, poprzez zintegrowane działania na rzecz lokalnej społeczności, przestrzeni i gospodarki, skoncentrowane terytorialnie, prowadzone przez interesariuszy rewitalizacji na podstawie gminnego programu rewitalizacji (art. 2, ust. 1 ustawy o rewitalizacji).

Niniejszy dokument stanowi odpowiedź na potrzeby rewitalizacyjne gminy Darłowo. Jego celem jest proces wyprowadzenia ze stanu kryzysowego zidentyfikowanych obszarów zdegradowanych z obszaru Gminy. Gminny Program Rewitalizacji (GPR) ma charakter kompleksowy i dotyczy zarówno sfery społecznej, gospodarczej jak też przestrzennej. Stanowi wieloletni program działań w sferze społecznej, ekonomicznej, przestrzennej, infrastrukturalnej, środowiskowej i kulturowej, zmierzający do wyprowadzenia obszarów zdegradowanych gminy Darłowo ze stanu kryzysu oraz stworzenia warunków do ich zrównoważonego rozwoju, stanowiący narzędzie planowania, koordynowania i integrowania różnorodnych aktywności w ramach rewitalizacji.

Prezentowany projekt GPR dla gminy Darłowo jest zgodny z Ustawą z dnia 9 października 2015 r. o rewitalizacji (Dz. U. z 2017 r. poz. 1023 tj. z dnia 26.05.2017 z późn. zm.), jak również z „Zasadami realizacji przedsięwzięć rewitalizacyjnych w ramach Regionalnego Programu Operacyjnego Województwa Zachodniopomorskiego 2014-2020”. Uchwalony GPR stanowić będzie podstawę do ubiegania się o środki na rewitalizację zarówno z Regionalnego Programu Operacyjnego Województwa Zachodniopomorskiego na lata 2014-2020 jak też z innych źródeł, np. Program Rozwoju Obszarów Wiejskich (PROW).

Opracowanie zawiera m.in.:

- zapisy Diagnozy służącej wyznaczeniu obszaru zdegradowanego i obszaru rewitalizacji na terenie gminy Darłowo, tj. dokumentu stanowiącego załącznik do wniosku Wójta Gminy Darłowo do Rady Gminy Darłowo o wyznaczenie obszaru zdegradowanego i obszaru rewitalizacji,
- wizję stanu obszaru po przeprowadzeniu rewitalizacji,
- cele i kierunki działania, które mają doprowadzić do realizacji wizji stanu obszaru po przeprowadzeniu rewitalizacji,
- listę projektów rewitalizacyjnych mających za zadanie wyprowadzić obszar rewitalizacji z sytuacji kryzysowej.

Ilekoć w niniejszym Dokumencie mowa jest o:

- Ustawie o rewitalizacji, należy przez to rozumieć Ustawą z dnia 9 października 2015 r. o rewitalizacji (Dz. U. z 2017 r. poz. 1023 tj. z dnia 26.05.2017 z późn. zm.),

- Zasadach realizacji przedsięwzięć rewitalizacyjnych, należy przez to rozumieć Zasady realizacji przedsięwzięć rewitalizacyjnych w ramach Regionalnego Programu Operacyjnego Województwa Zachodniopomorskiego 2014-2020 (styczeń 2017 r.),
- Województwie, należy przez to rozumieć Województwo Zachodniopomorskie,
- Urzędzie Marszałkowskim (UM), należy przez to rozumieć Urząd Marszałkowski Województwa Zachodniopomorskiego,
- Gminie, należy przez to rozumieć Gminę Darłowo,
- Gminnym Programie Rewitalizacji / GPR / Opracowaniu / Dokumencie / Programie / Programie Rewitalizacji, należy przez to rozumieć Gminny Program Rewitalizacji dla Gminy Darłowo na lata 2017-2023.

Autorzy niniejszego Opracowania dziękują wszystkim osobom, które przyczyniły się do jego powstania.

Dotychczas na terenie gminy Darłowo nie obowiązywał żaden program rewitalizacji.

2. ZGODNOŚĆ GMINNEGO PROGRAMU REWITALIZACJI Z DOKUMENTAMI STRATEGICZNYMI GMINY

Podjęcie prac nad stworzeniem Gminnego Programu Rewitalizacji (GPR) regulowały obowiązujące dokumenty planistyczne i wynikające z nich procedury dotyczące procesu rewitalizacji. Analiza i zaplanowanie poprawnego procesu rewitalizacji wymaga znajomości dokumentów określających warunki brzegowe koncentracji działań na kilku poziomach zarządzania.

Szczególnie istotne są zapisy dokumentów na poziomie lokalnym i regionalnym. Jest to istotne tym bardziej, że powodzenie procesów rewitalizacyjnych uwarunkowane jest pozyskaniem środków ze źródeł finansowych innych niż budżet samorządów lokalnych. Ponadto, dotychczasowe doświadczenia wskazują, że przeznaczenie wyłącznie środków publicznych nie zagwarantuje skutecznego procesu rewitalizacji, dlatego potrzebna jest synergia działań współfinansowanych ze środków samorządów zarówno lokalnych, jak i regionalnych z tymi, finansowanymi z budżetu unijnego, a zwłaszcza ze środków prywatnych.

W celu sformułowania warunków brzegowych uzasadniających wybór obszarów do objęcia PR, przeanalizowano najważniejsze dla niniejszego badania dokumenty, na dwóch poziomach zarządzania:

- dokumenty regionalne
- dokumenty lokalne

Na każdym poziomie realizowane są zadania odpowiadające jego specyfice. Poniżej przedstawiono najistotniejsze zapisy z dokumentów obowiązujących, których zakres przekłada się na planowany w gminie Darłowo zasięg procesu rewitalizacji.

Dokumenty regionalne

Strategia Rozwoju Województwa Zachodniopomorskiego do roku 2020 została przyjęta przez Sejmik Województwa Zachodniopomorskiego Uchwałą Nr XXVI/303/05 z dnia 19 grudnia 2005 roku.

Strategia jest dokumentem, na podstawie którego prowadzi się politykę rozwoju Województwa. Strategia rozwoju jest punktem odniesienia do wszelkich działań rozwojowych na terenie województwa zachodniopomorskiego.

Zgodnie ze strategią, biorąc pod uwagę potencjał i sytuację regionu oraz stały wzrost jego możliwości rozwojowych została wyznaczona misja dla województwa zachodniopomorskiego, która brzmi następująco: „*Stworzenie warunków do stabilnego i zrównoważonego rozwoju województwa zachodniopomorskiego opartego na konkurencyjnej*

gospodarce i przedsiębiorczości mieszkańców oraz aktywności społecznej przy optymalnym wykorzystaniu istniejących zasobów.”

Do osiągnięcia tak sformułowanej misji przyczynić ma się realizacja sześciu celów strategicznych oraz działań kierunkowych. Wśród nich sformułowano działania odnoszące się wprost do zagadnień rewitalizacyjnych, a także takie, które wprost dotyczą obszaru gminy Darłowo. Celem, w którym bezpośrednio odwołano się do rewitalizacji jest:

➤ Cel strategiczny nr 4 „Zachowanie i ochrona wartości przyrodniczych, racjonalna gospodarka zasobami”, cel kierunkowy „Rewitalizacja obszarów zurbanizowanych” w ramach następujących działań:

- prowadzenie planowania przestrzennego z uwzględnieniem potrzeb rewitalizacji,
- lokowanie nowych projektów inwestycyjnych w pierwszej kolejności na terenach już zurbanizowanych i przeznaczonych do rewitalizacji,
- renowacja, rewaloryzacja i adaptacja obiektów przemysłowych i powojkowych oraz ich przystosowania na cele kulturalne, sportowo-rekreacyjne, edukacyjne, handlowo-usługowe, biurowe i mieszkaniowe,
- rewitalizacja, odbudowa i renowacja staromiejskich układów urbanistycznych,
- podnoszenie standardu zasobów mieszkaniowych na terenach zdegradowanych.

Wśród celów strategicznych skierowanych dla gminy Darłowo znalazły się cele skierowane do obszaru strategicznej interwencji oraz gminy Darłowo wprost:

➤ Cel strategiczny nr 1 „Wzrost innowacyjności i efektywności gospodarowania”, cel kierunkowy „Wspieranie współpracy przedsiębiorstw i rozwoju przedsiębiorczości”. Wszechstronne i zrównoważone wykorzystanie zasobów województwa będzie realizowane w szczególności poprzez zwiększanie konkurencyjności oferty turystycznej, a także restrukturyzację gospodarki rolnej i rybactwa. Następstwem podniesienia innowacyjności i efektywności gospodarowania w regionie będzie poprawa kondycji przedsiębiorstw oraz poprawa spójności i kondycji ekonomicznej całego województwa.

➤ Cel strategiczny nr 5 „Budowanie otwartej i konkurencyjnej społeczności”, cel kierunkowy „Zwiększenie aktywności zawodowej ludności” oraz „Zwiększanie dostępności i uczestnictwa w edukacji przedszkolnej”. Strategia województwa zachodniopomorskiego obejmuje działania zorientowane na wzmacniania aktywności zawodowej i poziomu kompetencji mieszkańców, dostępności i jakości edukacji na każdym poziomie nauczania oraz zwiększanie uczestnictwa w niej mieszkańców regionu. Efektem realizacji strategii będzie przezwyciężenie marginalizacji i wykluczenia na poziomie dostępu do oferty edukacyjnej.

➤ Cel strategiczny nr 6 „Wzrost tożsamości i spójności społecznej regionu”, cel kierunkowy „Wspieranie funkcji rodziny”, „Zwiększanie jakości i dostępności opieki zdrowotnej”, „Wspieranie rozwoju demokracji lokalnej i społeczeństwa obywatelskiego”, „Wzmacniania tożsamości i integracji społeczności lokalnej”, „Rozwijanie dorobku kulturowego jako fundamentu tożsamości regionalnej” oraz „Przeciwdziałanie ubóstwu i procesom marginalizacji społecznej”. Zadaniem samorządu wobec społeczności jest stworzenie jak najlepszych warunków do życia i pracy mieszkańców, realizacji planów życiowych i wszechstronnej samorealizacji w życiu osobistym i społecznym.

Gminny Program Rewitalizacji dla Gminy Darłowo na lata 2017-2023 oraz przyjęte w nim cele wpisują się w ww. założenia Strategii Rozwoju Województwa Zachodniopomorskiego do roku 2020.

Plan zagospodarowania przestrzennego województwa zachodniopomorskiego przyjęty Uchwałą Nr XXXII/334/02 przez Sejmik Województwa Zachodniopomorskiego z dnia 26 czerwca 2002 r., zmieniony Uchwałą Nr XLV/530/10 z dnia 19 października 2010 r.

Dokument ten określa wszystkie kwestie związane z zagospodarowaniem przestrzennym w województwie zachodniopomorskim. Strategicznym celem zagospodarowania przestrzennego województwa zachodniopomorskiego jest *zrównoważony rozwój przestrzenny województwa służący integracji przestrzeni regionalnej z przestrzenią europejską i krajową, spójności wewnętrznej województwa, zwiększeniu jego konkurencyjności oraz podniesieniu poziomu i jakości życia mieszkańców do średniego poziomu w Unii Europejskiej.*

Generalną zasadą zagospodarowania przestrzennego Województwa jest takie kształtowanie struktur przestrzennych, w których przejawia się aktywność ludzi i struktur społeczno-gospodarczych, wykorzystujących czynniki wzrostu, aby zachowane zostały zasoby i walory środowiska przyrodniczego, kulturalnego i krajobrazu, zapewniające wysokie standardy życia mieszkańców.

Plan zagospodarowania przestrzennego wyznacza różne cele szczegółowe, które przyczynią się do realizacji głównego celu strategicznego. Działania rewitalizacyjne zaplanowane w GPR, takie jak poprawa stanu gospodarczego, rozwoju infrastrukturalno-przestrzennego, w tym poprawy istniejącej infrastruktury technicznej wpływającej na konkurencyjność Gminy i podnoszącej jej atrakcyjność lokalizacyjną są spójne z celami szczegółowym Planu Zagospodarowania Przestrzennego, w tym m.in.:

- ✓ Ukształtowanie struktury funkcjonalno-przestrzennej województwa
- ✓ Wzmacnianie powiązań zewnętrznych województwa
- ✓ Ochrona i kształtowanie środowiska przyrodniczego
- ✓ Rozwój potencjału demograficznego województwa
- ✓ Ochrona dziedzictwa kulturowego i krajobrazu
- ✓ Rozwój infrastruktury społecznej
- ✓ Wzrost gospodarczy
- ✓ Rozbudowa infrastruktury technicznej, rozwój usług elektronicznych i odnawialnych źródeł energii
- ✓ Likwidacja problemów rozwojowych na obszarach problemowych
- ✓ Wielofunkcyjny rozwój obszarów wiejskich

Celem strategicznym **Regionalnego Programu Operacyjnego dla Województwa Zachodniopomorskiego 2014-2020 (RPO WZ)** jest poprawa konkurencyjności gospodarczej, spójności społecznej i dostępności przestrzennej województwa przy zrównoważonym wykorzystaniu specyficznych cech potencjału

gospodarczego i kulturowego regionu oraz przy pełnym poszanowaniu jego zasobów przyrodniczych.

Osiągnięcie celu głównego RPO Województwa Zachodniopomorskiego umożliwiające jest dzięki realizacji celów szczegółowych, podzielonych na następujące osie priorytetowe:

- Oś priorytetowa 1. Gospodarka, innowacja, nowoczesne technologie,
- Oś priorytetowa 2. Gospodarka niskoemisyjna,
- Oś priorytetowa 3. Ochrona środowiska i adaptacja do zmian klimatu,
- Oś priorytetowa 4. Naturalne otoczenie człowieka,
- Oś priorytetowa 5. Zrównoważony transport,
- Oś priorytetowa 6. Rynek pracy,
- Oś priorytetowa 7. Włączenie społeczne,
- Oś priorytetowa 8. Edukacja,
- Oś priorytetowa 9. Infrastruktura publiczna.

Działania Gminnego Programu Rewitalizacji Gminy Darłowo przyczynią się do realizacji celu głównego oraz celów szczegółowych zawartych w Regionalnym Programie Operacyjnym Województwa Zachodniopomorskiego na lata 2014-2020 poprzez komplementarność z osią priorytetową nr 9 *Infrastruktura Publiczna*.

W dokumencie zaznaczono, iż w ramach sytuacji społecznej i zdrowotnej mieszkańców województwa Zachodniopomorskiego jest rewitalizacja fizyczna, gospodarcza i społeczna ubogich społeczności oraz obszarów miejskich i wiejskich. Specyfiką województwa zachodniopomorskiego jest duża liczba tzw. obszarów popegeerowskich. Uwarunkowania społeczne sprawiły, że obszary te są często miejscem kumulacji różnorodnych problemów społecznych. Właśnie w tych miejscowościach transformacja gospodarcza najsilniej odcisnęła swoje piętno, w wyniku czego do dziś pozostają nierozwiązane problemy wykluczenia społecznego, lokalnego rynku pracy, wysokiego bezrobocia, niedoinwestowania infrastrukturalnego oraz pauperyzacji. Obszary objęte Specjalną Strefą Włączenia w sposób szczególny wymagają rewitalizacji fizycznej, społecznej i gospodarczej. Są to miejsca o szczególnie niekorzystnych uwarunkowaniach pod względem dostępności komunikacyjnej, istniejącej infrastruktury publicznej, cechujące się wysokim stopniem bezrobocia i niską atrakcyjnością gospodarczą, ale przede wszystkim odznaczające się dużymi problemami w zakresie wykluczenia społecznego. W województwie zachodniopomorskim występuje koncentracja powiatów marginalizowanych, o najwyższej stopie bezrobocia w centralnej i wschodniej części województwa.

Bezpośrednie działania rewitalizacyjne przewidziane są w priorytecie inwestycyjnym (PI) 9b *Wspieranie rewitalizacji fizycznej, gospodarczej i społecznej ubogich społeczności na obszarach miejskich i wiejskich*. Celem szczegółowym tego PI jest Zmniejszone zagrożenie wykluczeniem społecznym ludności zamieszkującej obszary zdegradowane i peryferyjne. Efektem wsparcia będzie wyprowadzenie obszarów zdegradowanych i ludności zamieszkującej te obszary z sytuacji problemowych.

Przedsięwzięcia rewitalizacyjne na terenie gminy Darłowo stanowią kontynuację i uszczegółowienie założeń polityki regionalnej i w istotny sposób przyczynią się do realizacji jej założeń na szczeblu lokalnym.

Dokumenty lokalne

Działania planowane w gminnym programie rewitalizacji dla gminy Darłowo spójne są z celami, kierunkami i działaniami gminnych dokumentów strategicznych, tj.:

- Lokalną Strategią Rozwoju Gminy Darłowo na lata 2015-2025,
- Strategią Rozwiązywania Problemów Społecznych Gminy Darłowo na lata 2014-2020,
- Planem Gospodarki Niskoemisyjnej dla Gminy Darłowo,
- Strategią Rozwoju Turystyki Gminy Darłowo do roku 2020,
- Miejsowym Planem Zagospodarowania Przestrzennego.

Wizja rozwoju gminy zawarta w ***Lokalnej Strategii Rozwoju Gminy Darłowo na lata 2015-2025*** stanowi główny cel kierunkowy, do którego Gmina będzie dążyć w swoich działaniach.

Misją wewnętrzną gminy Darłowo jest sukcesywne i zrównoważone rozwijanie niekomercyjnych funkcji rolniczych oraz infrastruktury sprzyjającej rozwojowi małej i średniej przedsiębiorczości, ze szczególnym uwzględnieniem tworzenia w oparciu o walory przyrodnicze i krajobrazowe atrakcyjnej oferty turystycznej charakteryzującej się najwyższą jakością oferowanych usług, a tym samym oferowanie mieszkańcom warunków do tworzenia i funkcjonowania źródeł ich utrzymania.

Z perspektywy realizacji gminnego programu rewitalizacji dla gminy Darłowo, istotne znaczenie posiadają następujące cele strategiczne oraz operacyjne:

- I Cel strategiczny – Rozwój infrastruktury technicznej i społecznej – Gmina Darłowo bezpieczna i przyjazna dla mieszkańców i turystów
 - Cel operacyjny 2. Zapewnienie ochrony i wsparcia rodzin,
 - Cel operacyjny 3. Rozwój licznych i aktywnych organizacji pozarządowych oraz ich działalności,
 - Cel operacyjny 4. Aktywizacja i integracja grup zagrożonych wykluczeniem społecznym,
 - Cel operacyjny 5. Wsparcie osób niepełnosprawnych w integracji społecznej i zawodowej,
- II Cel strategiczny - Wspieranie procesów dostosowawczych rolnictwa do wymogów rynku Unii Europejskiej i przetwórstwa. Gmina Darłowo przyjazna inwestorom. Silna, wspierająca makro, małe i średnie przedsiębiorstwa działające na potrzeby mieszkańców, gospodarki i turystów.
 - Cel operacyjny 6. Rozwój budownictwa mieszkaniowego.
- III Cel strategiczny - Tworzenie warunków do rozwoju przedsiębiorczości oraz przeciwdziałanie bezrobociu. Gmina Darłowo miejscem edukacji przedszkolnej, szkolnej i kształcenia ustawicznego wspierającego aktywnie rozwój i możliwości podnoszenia kwalifikacji dla mieszkańców.
 - Cel operacyjny 1. Umacnianie Gminy Darłowo, jako rozwijającego się ośrodka edukacji dzieci, młodzieży i dorosłych.
 - Cel operacyjny 2. Podwyższanie jakości świadczonych usług edukacyjnych na szczeblu przedszkolnym, podstawowym, gimnazjalnym oraz kształcenia ustawicznego.
 - Cel operacyjny 3. Kształtowanie i rozwój pozaszkolnych form edukacji.

- IV Cel strategiczny - Poprawa i ochrona środowiska naturalnego oraz dziedzictwa kulturowego - Gmina Darłowo miejscem chroniącym środowisko naturalne i dziedzictwo kulturowe oraz rozwijającym sferę kulturalną i gospodarkę turystyczną.
- Cel operacyjny 1. Utrzymania statusu „Uzdrowiska Dąbki” i budowa parku zdrojowego.
 - Cel operacyjny 2. Wzmacnianie instytucjonalne działalności w sferze kultury i poszerzanie oferty kulturalnej Gminy.
 - Cel operacyjny 3. Rozwój marki gmina Darłowo i uzdrowisko Dąbki oraz konkurencyjnych produktów turystycznych takich jak lokalne targi turystyczne oraz imprezy cykliczne o charakterze sportowo – rekreacyjnym.
 - Cel operacyjny 4. Utworzenie punktów Informacji turystycznej w miejscowościach turystycznych oraz kreowania postaw społecznych sprzyjających rozwojowi turystyki.
 - Cel operacyjny 5. Gmina Darłowo miejscem spotkań osób wybierających aktywny wypoczynek.
 - Cel operacyjny 6. Zagospodarowanie nadbrzeży jezior i rzek – na cele turystyczno-rekreacyjne oraz edukacyjno-kulturalne.
 - Cel operacyjny 7. Ochrona środowiska, termomodernizacja budynków użyteczności publicznej.

Cele rewitalizacji, zdefiniowane w Gminnym Programie Rewitalizacji dla gminy Darłowo, tj. Integracja przedsiębiorczości oraz zwiększenie atrakcyjności inwestycyjnej i turystycznej obszaru rewitalizacji, Wzmocnienie spójności społecznej i kapitału społecznego na obszarze Rewitalizacji oraz Atrakcyjna i zadbane przestrzeń publiczna służąca mieszkańcom wraz z określonymi kierunkami działań są spójne z celami strategicznymi, operacyjnymi i kierunkami działań wyznaczonymi w Strategii Rozwoju Gminy.

Misją **Strategii Rozwiązywania Problemów Społecznych Gminy Darłowo na lata 2014-2020** jest zapewnienie mieszkańcom gminy Darłowo warunków rozwoju osobistego oraz przeciwdziałanie marginalizacji i wykluczeniu społecznemu. Do celów strategicznych Strategii zalicza się:

- *Tworzenie warunków sprzyjających umacnianiu instytucji rodziny*
- *Aktywizacja grup zagrożonych wykluczeniem społecznym*
- *Rozwój społeczeństwa obywatelskiego.*

Poprawa stanu społecznego gminy uwzględnia najbardziej istotne obszary życia społecznego, w co wpisują się będą działania rewitalizacyjne. Dzięki realizacji przedsięwzięć rewitalizacyjnych można spodziewać się szybszego wyprowadzenia z sytuacji kryzysowej danego obszaru wsparcia.

W odpowiedzi na zdiagnozowane w ww. dokumencie kluczowe problemy określone w celach strategicznych, Gminny Program Rewitalizacji dla Gminy Darłowo zakłada działania (projekty) służące w dużej mierze przeciwdziałaniu problemom społecznym poprzez zwiększanie zatrudnienia, rozwijanie kapitału społecznego, wzmacnianie więzi społecznych. Realizacja wskazanych w GPR oraz Strategii Rozwiązywania Problemów Społecznych Gminy Darłowo na lata 2014-2020 projektów znacząco przyczyni się do minimalizacji negatywnych zjawisk zdiagnozowanych w ww. dokumentach, wpływając tym samym na poprawę jakości życia mieszkańców.

W **Planie Gospodarki Niskoemisyjnej dla Gminy Darłowo** zidentyfikowano priorytetowe obszary działań w Gminie z zakresu dążenia do poprawy jakości powietrza, umożliwienie maksymalnego wykorzystania energii odnawialnej, czy zwiększenia efektywności energetycznej. Zapisy w Planie Gospodarki Niskoemisyjnej posiadają istotny wpływ na realizację działań rewitalizacyjnych w gminie, w szczególności w zakresie działań zmierzających do ochrony środowiska, ochrony wartości przyrody oraz systematycznej poprawy stanu istniejącego, a także do ochrony dóbr kultury. Celami Planu gospodarki niskoemisyjnej dla Gminy Darłowo są:

- Redukcja emisji CO₂ o 7,73% w roku 2020 w porównaniu do roku 2013 r.
- Wzrost zużycia energii ze źródeł odnawialnych o 0,24% w roku 2020 w porównaniu do 2013r.
- Zwiększenie efektywności energetycznej o 7,40% w roku 2020 w porównaniu do 2013 r.

Założenia dokumentów (Planu Gospodarki Niskoemisyjnej oraz Gminnego Programu Rewitalizacji) są ze sobą spójne. Jednym z celów zawartych w długoterminowej strategii Planu Gospodarki Niskoemisyjnej jest termomodernizacja budynków użyteczności publicznej, co w bezpośredni sposób nawiązuje do projektów ujętych w GPR (w tym m.in. remont świetlic w poszczególnych sołectwach wraz z ich termomodernizacją).

Tym samym powstający program rewitalizacji pozostanie zgodny z założeniami Planu Gospodarki Niskoemisyjnej, a także stanowić będzie istotny wkład w osiągnięciu wskaźników monitorowania realizacji Planu.

Misje **Strategii Rozwoju Turystyki do roku 2020** przedstawiają się następująco:

- Gmina Darłowo – nadmorską Gminą Uzdrowską z dobrze rozwiniętą bazą wypoczynkową rekreacyjną i sanatoryjną,
- Gmina zrównoważonego rozwoju opartego o Morze Bałtyckie połączone atrakcyjną ofertą turystyczną jezior nadmorskich i rzek,
- Oferta turystyczna spójna z interesami stałych mieszkańców i oczekiwaniami kuracjuszy oraz turystów,
- Gmina o dużym udziale zieleni o różnorodnym charakterze, zharmonizowanej z już istniejącym zielonym otoczeniem poprzez aleje spacerowe, ścieżki pieszo-rowerowe, parki zdrojowe i kulturowe i powiększające się zrewitalizowane obszary Gminy,
- Obszar zintegrowany społecznie i gospodarczo, aktywnie wykorzystujący walory Morza Bałtyckiego, jezior i rzek dla rozwoju różnych atrakcji turystycznych i sportów wodnych,
- Gmina Darłowo uczestnikiem klastra turystycznego opartego na walorach i atrakcjach turystycznych gmin obszaru nadmorskiego i wydmowego Pomorza Środkowego – enklawy rezerwatów przyrody i zabytków dziedzictwa kulturowego.

Przywołane misje spójne są z założeniami GPR, w tym z celem nr 1: Integracja przedsiębiorczości oraz zwiększenie atrakcyjności inwestycyjnej i turystycznej obszaru rewitalizacji.

Miejscowy plan zagospodarowania przestrzennego Gminy Darłowo został przyjęty Uchwałą Nr XXII/282/2005 przez Radę Gminy Darłowo dnia 30 czerwca 2005 roku*.

Celem zagospodarowania przestrzennego gminy Darłowo jest osiągnięcie zrównoważonego rozwoju społeczno-gospodarczego zmierzających do utrzymania równowagi pomiędzy koniecznością zachowania cennych walorów przyrodniczych, krajobrazowych oraz kulturowych, a potrzebą wskazania atrakcyjnej oferty terenów pod różne formy zabudowy. W zapisach miejscowego planu zagospodarowania przestrzennego znalazły się dążenia do realizacji przestrzennych procesów rozwojowych w obszarach: społecznym, środowiskowym, gospodarczym, technicznym oraz funkcjonalno-przestrzennym, które będą determinować poprawę sytuacji społecznej oraz jakości życia mieszkańców Gminy.

Miejscowy plan zagospodarowania przestrzennego Gminy Darłowo będący dokumentem wyznaczającym najważniejsze kierunki kształtowania polityki przestrzennej dla całego obszaru Gminy Darłowo wskazuje również na najbardziej znaczące problemy społeczno – gospodarcze. W dużej mierze zapisy Miejscowego Planu oraz GPR są spójne, a działania przewidziane do realizacji w Gminnym Programie Rewitalizacji dla Gminy Darłowo odpowiadają na najważniejsze problemy, określając inicjatywy które mają za zadanie poprawić warunki życia mieszkańców obszaru rewitalizacji.

*Rejestr obowiązujących miejscowych planów zagospodarowania przestrzennego w Gminie Darłowo

1. **Miejscowy plan zagospodarowania części m. Cisowo, Kopań** – uchwała **Nr XVII/220/2000** Rady Gminy Darłowo z dnia 16.08.2000r. i ogłoszony w Dz. U. Nr 31/2000 poz. 388 z dn. 15.09.2000r.
2. **Miejscowy plan zagospodarowania dot. działek 168, 143/1, 159/2, 161/2 w obr. ew. Barzowice** – uchwała **Nr XVII/271/2001** Rady Gminy Darłowo z dnia 21.02.2001r. i ogłoszony w Dz. U. Nr 11/2001 poz. 215 z dn. 04.05.2001r.
3. **Miejscowy plan zagospodarowania części m. Cisowo, Zakrzewo** – uchwała **Nr XVII/273/2001** Rady Gminy Darłowo z dnia 21.02.2001r. i ogłoszony w Dz. U. Nr 11/2001, poz. 216 z dn. 04.05.2001r.
4. **Miejscowy plan zagospodarowania na całym obszarze Gminy Darłowo** z wyłączeniem działek obręb Cisowo: nr ew. 5/2, 523/2, 531/1, 532/5, 532/7, 542/1, 543/1,550, 551, 552, 561/1, 76/3, 101/3, 100/1, 88/4, 60/2, 68/2, 69/1, 64/4, 47/1, 79/4, obręb Barzowice: nr ew. 143/1, 159/2, 161/2, 168, obręb Kopań: nr ew. 151/1, 153/1,174/2, obręb Zakrzewo: nr ew. 45/3, 142/5, 40/2, 36/5, 44/1, 142/3, 139/1, 42/2, 138/1 – ustanowiony uchwałą **Nr XXII/282/2005** Rady Gminy Darłowo z dnia 30 czerwca 2005 r. i ogłoszony w Dz. Urz. Woj. Zach. z 2006 r., Nr 96, poz. 1815 – obowiązuje od 09.10.2006r.
5. **Miejscowy plan zagospodarowania w obr. ew. Kowalewice, Kowalewiczki, Sulimice** – uchwała **Nr XXI/285/2008** Rady Gminy Darłowo z dnia 26.11.2008r. i ogłoszony w Dz. Urz. Woj. Zach. z 2009r., Nr 5, poz. 160.
6. **Miejscowy plan zagospodarowania w obr. ew. Kowalewice, Kopnica, Zakrzewo, Krupy** – uchwała **Nr XXI/286/2008** Rady Gminy Darłowo z dnia 26.11.2008r. i ogłoszony w Dz. Urz. Woj. Zach. z 2009r., Nr 5, poz. 161.
7. **Miejscowy plan zagospodarowania w obr. ew. Kowalewice, Krupy z wyłączeniem dz. nr 197/1, 197/2, 197/3, 197/4 w obr. Kowalewice** – uchwała **Nr XXI/287/2008** Rady Gminy Darłowo z dnia 26.11.2008r. i ogłoszony w Dz. Urz. Woj. Zach. z 2009r., Nr 5, poz. 162.
8. **Miejscowy plan zagospodarowania w obr. ew. Krupy, Sińczycza, Nowy Kraków** – uchwała **Nr XXI/288/2008** Rady Gminy Darłowo z dnia 26.11.2008r. i ogłoszony w Dz. Urz. Woj. Zach. z 2009r., Nr 5, poz. 163.
9. **Miejscowy plan zagospodarowania w obr. ew. Boryszewo, Jeżyczki, Dobiesław, Wiekowice** – uchwała **Nr XXI/290/2008** Rady Gminy Darłowo z dnia 26.11.2008r. i ogłoszony w Dz. Urz. Woj. Zach. z 2009r., Nr 5, poz. 165.
10. **Miejscowy plan zagospodarowania przestrzennego Gminy Darłowo** - uchwała **Nr XXXIII.308.2017** Rady Gminy Darłowo z dnia 27 marca 2017 r. w sprawie zmiany miejscowego planu zagospodarowania przestrzennego Gminy Darłowo dla obszaru obrębów Bobolin, Bukowo Morskie, Dąbki, Porzecze, Żukowo Morskie obejmującą obszar strefy "A" ochrony uzdrowskiej uzdrowiska Dąbki (Dz. Urz. Woj. Zach. z 2017r., poz. 2217)

3. OPIS PROCESU TWORZENIA GMINNEGO PROGRAMU REWITALIZACJI

Procedura opracowania niniejszego GPR była zgodna z Ustawą o rewitalizacji. Prace przy tworzeniu Gminnego Programu Rewitalizacji rozpoczęły się w czerwcu 2016 r.

Pierwsze czynności dotyczyły zbierania danych niezbędnych do określenia wskaźników służących do badania zróżnicowania wewnątrzgminnego wśród wyznaczonych jednostek gminnych. Po dobraniu odpowiednich wskaźników ze sfery społecznej, gospodarczej i przestrzennej przystąpiono do określenia obszaru zdegradowanego oraz obszaru rewitalizacji na terenie gminy Darłowo. Równolegle przystąpiono do opracowania Diagnozy służącej wyznaczeniu obszaru zdegradowanego i obszaru rewitalizacji na terenie gminy Darłowo, która stanowiła załącznik do wniosku do Rady Gminy o wyznaczenie obszaru zdegradowanego i obszaru rewitalizacji na terenie gminy Darłowo.

Konsultacje społeczne projektu uchwały Rady Gminy Darłowo w sprawie wyznaczenia obszaru zdegradowanego i obszaru rewitalizacji na terenie gminy Darłowo przeprowadzone były w okresie od 23 grudnia 2016 r. do 22 stycznia 2017 r. w następujących formach:

- Zbieranie uwag, propozycji i opinii w formie papierowej i elektronicznej, z wykorzystaniem formularza konsultacyjnego
- Spotkanie konsultacyjne w dniu 18 stycznia 2017 roku
- Ankieta konsultacyjna

W wyniku konsultacji społecznych zmieniono obszar zdegradowany i obszar rewitalizacji (szczegóły w rozdziale 8. WYZNACZENIE OBSZARU ZDEGRADOWANEGO I OBSZARU REWITALIZACJI GMINY DARŁOWO).

Po wprowadzeniu zmian do obszaru zdegradowanego i obszaru rewitalizacji w dniu 28 czerwca 2017 r. podjęto Uchwałę NR XXXVI.343.2017 Rady Gminy Darłowo w sprawie wyznaczenia obszaru zdegradowanego i obszaru rewitalizacji Gminy Darłowo. Uchwała stanowi akt prawa miejscowego. W dniu 1 sierpnia 2017 r. została ona opublikowana w Dzienniku Urzędowym Województwa Zachodniopomorskiego (Poz. 3354). Uchwała weszła w życie po upływie 14 dni od dnia ogłoszenia w Dzienniku Urzędowym Województwa Zachodniopomorskiego, tj. 15 sierpnia 2017 r.

Jednocześnie, na mocy Uchwały NR XXXVI.344.2017 Rady Gminy Darłowo z dnia 28 czerwca 2017 r. przystąpiono do sporządzenia Gminnego Programu Rewitalizacji Gminy Darłowo na lata 2017-2023.

Następny etap to tworzenie Gminnego Programu Rewitalizacji (GPR).

Projekt GPR został poddany konsultacjom społecznym w okresie od dnia 24 sierpnia 2017 r. do dnia 25 września 2017 r. w następujących formach:

- Zbieranie uwag, propozycji i opinii w formie papierowej i elektronicznej z wykorzystaniem formularza konsultacyjnego.
- Spotkania konsultacyjne w dniach:

24.08.2017 roku godz. 12.00 – Urząd Gminy Darłowo (sala konferencyjna),
29.08.2017 roku godz. 16.00 – Świetlica wiejska w Cisowie,
05.09.2017 roku godz. 16.00 – Świetlica wiejska w Nowym Jarosławiu,
11.09.2017 roku godz. 16.00 – Świetlica wiejska w Bukowie Morskim,
15.09.2017 roku godz. 16.00 – Świetlica wiejska w Gleźnowie.
- Spacer studyjny w dniu 11.09.2017 roku o godz. 17.00 w miejscowości Bukowo Morskie.

W wyniku konsultacji społecznych uwzględniono postulowane zapisy w Dokumencie oraz dołączono wnioskowane projekty.

Uchwałą NR XLIV.422.2018 Rady Gminy Darłowo z dnia 31.01.2018 roku przyjęto Gminny Programu Rewitalizacji Gminy Darłowo na lata 2017-2023.

4. CHARAKTERYSTYKA GMINY DARŁOWO

Położenie i powierzchnia

Gmina Darłowo położona jest w północno – wschodniej części województwa zachodniopomorskiego w obrębie powiatu sławieńskiego. Zajmuje część terenu Równiny Sławieńskiej, przeciętej dolinami dwóch rzek: Wieprzy oraz Grabowej. Sąsiadujące gminy: gmina Sianów, gmina Malechowo, gmina Postomino, gmina Sławno oraz Miasto Darłowo. Mapy poniżej obrazują powiat sławieński na tle powiatów województwa zachodniopomorskiego oraz gminę Darłowo na tle powiatu sławieńskiego.

Rys. 1. Powiat sławieński na tle powiatów województwa zachodniopomorskiego.



Źródło: Opracowanie własne

Rys. 2. Gmina Darłowo na tle powiatu sławieńskiego



Źródło: Opracowanie własne

Gmina Darłowo jest gminą wiejską, jej powierzchnia wynosi 26 984 ha, co klasyfikuje ją pod względem wielkości na ósmej lokacie w województwie Zachodniopomorskim. Na sieć osadniczą gminy składa się 46 miejscowości. Spośród 46 wsi – 31 to wsie sołeckie, pozostałe to wsie wchodzące w skład sołectw oraz osady.

W skład gminy wchodzi następujące sołectwa:

- Barzowice
- Bobolin
- Boryszewo
- Bukowo Morskie
- Cisowo
- Dąbki
- Dobiesław
- Domasławice
- Drozdowo
- Gleźnowo
- Jeżyce
- Jeżyczki
- Kopań
- Kopnica
- Kowalewice
- Krupy
- Nowy Jarosław
- Palczewice

- Pęciszewko
- Porzecze
- Rusko
- Sińczyca
- Słowino
- Stary Jarosław
- Sulimice
- Wicie
- Wilkowice
- Wiekowo
- Zakrzewo
- Zielnowo
- Żukowo Morskie

Gminę przecina droga krajowa nr 37 o długości 14,5 km, która łączy port w Darłowie z drogą krajową nr 6, która jest połączeniem niezbędnym dla ruchu osobowo-towarowego pomiędzy Szczecinem, a Trójmiastem. Przez gminę Darłowo biegną dwie drogi wojewódzkie: nr 203, która łączy Darłowo z Koszalinem (37 km) oraz z Ustką (38 km), droga nr 205 prowadzi do Darłówka (3 km), Sławna (22 km) oraz Bobolic (80,5 km). Czynne jest również połączenie kolejowe na odcinku Sławno – Darłowo oraz Szczecin – Gdynia. W gminie funkcjonują 3 stacje, tj.: Sińczyca, Nowy Jarosław oraz Wiekowo.

Środowisko naturalne

Rzeźba terenu

Gmina Darłowo leży na obszarze pogranicza regionu Wybrzeża Słowińskiego i Równiny Sławieńskiej, które stanowią składową Pobrzeża Koszalińskiego. Przez obszar gminy Darłowo przepływają dwie duże rzeki: Grabowa i Wieprza, zasilane przez szereg mniejszych cieków wodnych strumieni. Do zasobów wód zalicza się również dwa jeziora: Bukowo oraz jezioro Kopań.

Użytkowanie gruntów

Struktura użytkowania ziemi przedstawia się następująco:

- grunty orne: 10379 ha, udział % w całym obszarze: 38,46
- lasy i grunty leśne: 6148 ha, udział % w całym obszarze: 22,78
- pozostałe grunty: 5071 ha, udział % w całym obszarze: 18,79
- łąki: 2913 ha, udział % w całym obszarze: 10,80
- pastwiska: 2423 ha, udział % w całym obszarze: 8,98
- sady: 50 ha, udział % w całym obszarze: 0,19

Zgodnie ze wskazaną strukturą, przeważającym sposobem użytkowania gruntów w Gminie są użytki rolne.

Powierzchnia gminnych gruntów

Według stanu na dzień 14.VII.2016 roku, powierzchnia gminnych gruntów wynosiła 260,25 km². Największa powierzchnia gruntów znajdowała się w obrębie: Nowy Kraków (45,21 km²), Bukowo Morskie (36,67 km²), Krupy (11,28 km²) i Słowino (10,29 km²), najmniejsza natomiast w obrębie Zagórzyn (1,78 km²), Rusko (2,15 km²) oraz Sińczycza (2,43 km²).

Tab. 1. Powierzchnia gminnych gruntów w poszczególnych obrębach w Gminie Darłowo

Lp.	Obręb	Powierzchnia
1	1) Barzowice	8.69 km ²
2	(2) Bobolin	4.80 km ²
3	(3) Boryszewo	4.11 km ²
4	(4) Bukowo Morskie	36.67 km ²
5	(5) Cisowo	6.53 km ²
6	(6) Dąbki	3.99 km ²
7	(7) Dobiesław	9.65 km ²
8	(8) Domasławice	9.00 km ²
9	(9) Drozdowo	4.75 km ²
10	(10) Gleźnowo	6.30 km ²
11	(11) Jeżyce	5.23 km ²
12	(12) Jeżyczki	6.91 km ²
13	(13) Kopań	4.34 km ²
14	(14) Kopnica	4.30 km ²
15	(15) Kowalewice	8.09 km ²
16	(16) Kowalewiczki	4.48 km ²
17	(17) Krupy	11.28 km ²
18	(32) Żukowo Morskie	5.87 km ²
19	(18) Nowy Jarosław	4.51 km ²
20	(19) Nowy Kraków	45.21 km ²
21	(20) Palczewice	4.14 km ²
22	(21) Porzecze	9.69 km ²
23	(22) Rusko	2.15 km ²
24	(23) Sińczycza	2.43 km ²
25	(24) Słowino	10.29 km ²
26	(25) Stary Jarosław	8.96 km ²
27	(26) Sulimice	4.26 km ²
28	(27) Wicie	2.74 km ²

29	(28) Wiekowice	9.94 km ²
30	(29) Zagórzyn	1.78 km ²
31	(30) Zakrzewo	3.92 km ²
32	(31) Zielnowo	5.24 km ²
	Razem:	260.25 km²

Źródło: Urząd Gminy Darłowo

Zasoby mieszkaniowe

Ogólna liczba budynków mieszkaniowych w gminie na koniec 2014 roku wynosiła 2 374 i była wyższa niż w roku poprzednim o 36. Wzrosła również liczba izb w Gminie. W roku 2013 wynosiła ona 11 370, a w roku 2014 - 11 564. Tabela poniżej obrazuje zasoby mieszkaniowe w gminie oraz powierzchnię użytkową na lata 2010-2014.

Tab. 2. Zasoby mieszkaniowe - stan na 31.XII

Zasoby mieszkaniowe	J.m.	2010	2011	2012	2013	2014
Mieszkania	miesz.	2212	2271	2306	2338	2374
Izby	izba	10674	10954	11185	11370	11564
powierzchnia użytkowa mieszkań	m ²	219639	225823	231745	236042	240363

Źródło: Główny Urząd Statystyczny

W strukturze przeciętnej powierzchni użytkowej mieszkania obserwuje się tendencję wzrostową. W roku 2010 wynosiła ona 27,7 m², a z kolei w roku 2014 zwiększyła się o 2.2 m². Porównując dynamikę zmian na przestrzeni lat 2010/2014 należy zauważyć, że przeciętna powierzchnia użytkowa mieszkania na 1 osobę ulega zwiększeniu.

Tab. 3. Przeciętna powierzchnia użytkowa mieszkania na 1 osobę m²

	Jedn.	2010	2011	2012	2013	2014
Przeciętna powierzchnia użytkowa mieszkania na 1 osobę w gminie Darłowo	m ²	27,7	28,3	28,9	29,4	29,9

Źródło: Główny Urząd Statystyczny

W strukturze przeciętnej liczby izb w 1 mieszkaniu należy zauważyć niewielki wzrost wartości. W roku 2010 liczba ta kłarowała się na poziomie 4,83, a z kolei w roku 2014 wynosiła 4,87. Oznacza to wzrost o 0,04 na przestrzeni 5 lat.

Tab. 4. Przeciętna liczba izb w 1 mieszkaniu.

	2010	2011	2012	2013	2014
Przeciętna liczba izb w 1 mieszkaniu	4,83	4,82	4,85	4,86	4,87

Źródło: Główny Urząd Statystyczny

Struktura przeciętnej liczby osób na 1 mieszkanie obrazuje, że liczby przyjmują coraz mniejsze wartości z roku na rok. Rok 2014 w porównaniu do roku 2010 pokazuje, że wartość zmniejszyła się o 0,19 przeciętnej liczby osób na 1 mieszkanie.

Tab. 5. Przeciętna liczba osób na 1 mieszkanie.

	2010	2011	2012	2013	2014
Przeciętna liczba osób na 1 mieszkanie	3,58	3,51	3,48	3,43	3,39

Źródło: Główny Urząd Statystyczny

Tabela poniżej obrazuje ilość mieszkań w poszczególnych miejscowościach w Gminie Darłowo. Zgodnie z danymi przedstawionymi przez Urząd Gminy Darłowo najwięcej mieszkań znajduje się kolejno w miejscowościach: Dąbki (377 mieszkań), Wicie (256 mieszkań) oraz Bobolin (143 mieszkań). Najmniej mieszkań mieści się w następujących miejscowościach: Czarnolas (1 mieszkanie), Kępka(1 mieszkanie), Darłowiec (4 mieszkania), Trzmielewo (6 mieszkań), Nowy Kraków (7 mieszkań). Średnia ilość mieszkań w gminie Darłowo klaruje się na poziomie 67,95 mieszkań.

Tab. 6. Ilość mieszkań w poszczególnych miejscowościach w Gminie Darłowo

lp.	Miejscowość	Ilość
1	Barzowice	76
2	Bobolin	143
3	Borzyszkowo	18
4	Bukowo Morskie	107
5	Boryszewo	45
6	Cisowo	120
7	Czarnolas	1
8	Darłowiec	4
9	Dąbkowice	25
10	Dobiesław	103
11	Domasławice	120
12	Drozdowo	60

13	Gleźnowo	51
14	Gleźnówko	34
15	Jeżyce	100
16	Jeżyczi	89
17	Kopań	42
18	Kopnica	37
19	Kępka	1
20	Kowalewice	52
21	Kowalewiczki	44
22	Krupy	80
23	Leśnica	10
24	Nowy Jarosław	51
25	Nowy Kraków	7
26	Palczewice	26
27	Pęciszewko	31
28	Porzecze	55
29	Rusko	72
30	Sińczyca	35
31	Słowino	121
32	Słowinko	17
33	Stary Jarosław	125
34	Sulimice	35
35	Trzmielewo	6
36	Zakrzewo	59
37	Zagórzyn	23
38	Zielnowo	26
39	Żukowo Morskie	27
40	Wiekowice	120
41	Wiekowo	91
42	Wicie	256
43	Dąbki	377

Źródło: Urząd Gminy Darłowo

Sieć komunikacyjna

Obszar gminy przecina droga krajowa nr 37 o długości 14,5 km, która łączy port w Darłowie z drogą krajową nr 6, będącą połączeniem niezbędnym dla ruchu osobowo-towarowego między Szczecinem, a Trójmiastem.

Przez gminę Darłowo prowadzą dwie drogi wojewódzkie:

- nr 203, która łączy Darłowo w Koszalinem (37 km) oraz z Ustką (38 km)
- nr 205 prowadzi do Darłówek (3 km), Sławna (22 km) i Bobolic (80,5 km)

Czynne jest również połączenie kolejowe na odcinku Sławno-Darłowo, które obecnie wykorzystywane jest jedynie dla przewozów towarowych oraz Szczecin –Gdynia. W gminie funkcjonują 3 stacje, tj: Sińczyca, Nowy Jarosław i Wiekowo.

Rys. 3. Mapa dróg krajowych województwa zachodniopomorskiego



Źródło: (GDDKiA Szczecin, 2015)

Wiele dróg na terenie Gminy charakteryzuje się złym lub dostatecznym stanem technicznym. W celu poprawy jakości dróg na terenie Gminy, władze Gminy w latach 2010-2014 zrealizowały szereg inwestycji w tym zakresie. Ponadto w kolejnych latach zostały zaplanowane następne przedsięwzięcia na łączną kwotę około 4 000 000 zł. Oprócz dróg, na

terenie Gminy funkcjonuje również sieć chodników i ścieżek rowerowych. Łączna długość ścieżek rowerowych na terenie Gminy to 6,128 km, natomiast chodników – 17,3 km.

Sytuacja demograficzna

Według stanu na dzień 31 grudnia 2015 roku Gmina Darłowo liczyła 8 011 mieszkańców. W stosunku do 2014 roku liczba mieszkańców zmalała o 37 osób, natomiast w stosunku do pierwszego roku objętego analizą (2010 r.) liczba mieszkańców wzrosła o 84 osoby. Od roku 2010 do roku 2014 można zauważyć wzrost liczby ludności w gminie Darłowo. Jedynie w roku 2015 w porównaniu do roku poprzedniego zauważamy tendencję malejącą. Na koniec analizowanego przedziału czasowego (2015r.), kobiety stanowiły 49,84% ludności, natomiast mężczyźni 50,43% ogólnej liczby ludności.

Tab. 7. Liczba ludności Gminy Darłowo

Rok	Ogółem	Mężczyźni	Kobiety
2010	7 927	4 011	3 916
2011	7 982	4 041	3 941
2013	8 026	4 047	3 979
2014	8 048	4 036	4 008
2015	8 011	4 040	3 993

Źródło: Główny Urząd Statystyczny

Sieć osadnicza gminy obejmuje 31 sołectw. Jednostki osadnicze pod względem liczby mieszkańców są zróżnicowane. Najwięcej mieszkańców jest w sołectwach Domasławice (570), Stary Jarosław (548), Słowino i Bukowo Morskie (437), natomiast najmniej w sołectwach: Wicie (64), Zielnowo (78), Pęciszewko (96) mieszkańców.

Tab. 8. Liczba mieszkańców w poszczególnych sołectwach w gminie w 2015 r.

Nazwa obszaru	Liczba mieszkańców
Barzowice	280
Bobolin	167
Boryszewo	198
Bukowo Morskie	437
Cisowo	356
Dąbki	306
Dobiesław	361
Domasławice	570
Drozdowo	197

Gleźnowo	302
Jeżyce	323
Jeżyczki	363
Kopań	150
Kopnica	112
Kowalewice	410
Krupy	372
Nowy Jarosław	209
Palczewice	97
Pęciszewko	96
Porzecze	171
Rusko	247
Sińczyca	127
Słowino	437
Stary Jarosław	548
Sulimice	136
Wicie	64
Wiekowice	425
Wiekowo	202
Zakrzewo	205
Zielnowo	78
Żukowo Morskie	136

Źródło: Urząd Gminy Darłowo

Liczba urodzeń żywych w 2010 roku na 1000 ludności wynosiła 10,7, trzy lata później 9,9, a w roku 2015 zmalała do poziomu 7,1. Spadek liczby urodzeń powoduje, że wartość przyrostu naturalnego uległa zmniejszeniu, z 1,0 w roku 2010 do – 4,3 w roku 2015. Na przestrzeni lat 2010 - 2015 najwyższą liczbę zgonów na 1000 ludności odnotowano w roku 2015. W stosunku do 2010 roku, liczba zgonów zwiększyła się o 1,64.

Tab. 9. Urodzenia żywe, zgony i przyrost naturalny na 1000 ludności

Lata	Urodzenia żywe	Zgony ogółem	Przyrost naturalny
2010	10,7	9,74	1,0
2011	11,3	9,56	1,8
2012	9,9	8,12	1,7
2013	11,8	8,36	3,5
2014	10,2	8,22	2,0
2015	7,1	11,38	-4,3

Źródło: Główny Urząd Statystyczny

Rynek pracy i bezrobocie

Rynek pracy

Na przestrzeni okresu 2010-2015 r. obserwuje się tendencję spadkową liczby osób w wieku przedprodukcyjnym (w wieku do 17 lat). Początkowa wartość na poziomie 1.753 osoby, zmniejszyła się do wartości 1.559 w 2015r. Jednocześnie obserwuje się tendencję wzrostową liczby osób w wieku produkcyjnym. Liczba ludności w wieku produkcyjnym od 2010r. wzrosła o 92 osób, natomiast liczba osób w wieku poprodukcyjnym zwiększyła się o 186 osób.

Tab. 10. Liczba ludności w wieku produkcyjnym i nieprodukcyjnym.

Ludność	2010	2011	2012	2013	2014	2015
w wieku przedprodukcyjnym	1753	1724	1699	1663	1618	1559
w wieku produkcyjnym	5167	5198	5247	5237	5264	5259
W wieku poprodukcyjnym	1007	1060	1080	1130	1166	1193

Źródło: Główny Urząd Statystyczny

Tab. 11. Liczba ludności w wieku produkcyjnym i poprodukcyjnym w poszczególnych sołectwach w gminie.

Obszar	Liczba osób w wieku produkcyjnym	Liczba osób w wieku poprodukcyjnym
Barzowice	192	32
Bobolin	112	26
Boryszewo	125	28
Bukowo Morskie	291	56
Cisowo	219	76
Dąbki	211	46
Dobiesław	227	64
Domasławice	381	83
Drozdowo	124	28
Gleźnowo	183	59
Jeżyce	205	42
Jeżyczki	231	58
Kopań	111	17
Kopnica	76	17
Kowalewice	251	57
Krupy	240	53
Nowy Jarosław	146	25
Palczewice	62	12
Pęciszewko	69	18

Porzecze	120	28
Rusko	162	40
Sińczyca	79	21
Słowino	274	72
Stary Jarosław	367	61
Sulimice	91	21
Wicie	44	12
Wiekowice	270	76
Wiekowo	122	46
Zakrzewo	135	35
Zielnowo	46	10
Żukowo Morskie	89	16

Źródło: Urząd Gminy Darłowo

Udział ludności w wieku produkcyjnym w ogólnej liczbie ludności na koniec 2015 roku wynosił 65,1% i był najwyższym w całym analizowanym okresie. Od 2010 obserwuje się obniżenie udziału osób w wieku przedprodukcyjnym z 21,7 do 19,3% w roku 2015.

Tab. 12. Udział ludności wg ekonomicznych grup wieku w % ludności ogółem

Ludność	2010	2011	2012	2013	2014	2015
w wieku przedprodukcyjnym	21,7	21,3	21,0	20,6	20,0	19,3
w wieku produkcyjnym	63,9	64,3	64,9	64,8	65,1	65,1
W wieku poprodukcyjnym	12,5	13,1	13,4	14,0	14,4	14,8

Źródło: Główny Urząd Statystyczny

Liczba pracujących została podana według faktycznego miejsca pracy, bez podmiotów gospodarczych o liczbie pracujących do 9 osób oraz pracujących w gospodarstwach indywidualnych w rolnictwie.

Według stanu na dzień 31 grudnia 2015r. liczba pracujących w gminie Darłowo wynosiła 1128 osoby i była wyższa niż w roku 2014 o 18 osób (1,6%) oraz wyższa niż na koniec 2010r. o 118 osób (10,47%). Analizując lata 2010-2015 dotyczący liczby osób pracujących można zauważyć coroczne wahania, jednak obserwując lata 2014-2015 zauważalny jest wzrost tego wskaźnika.

Tab. 13. Pracujący ogółem i wg płci

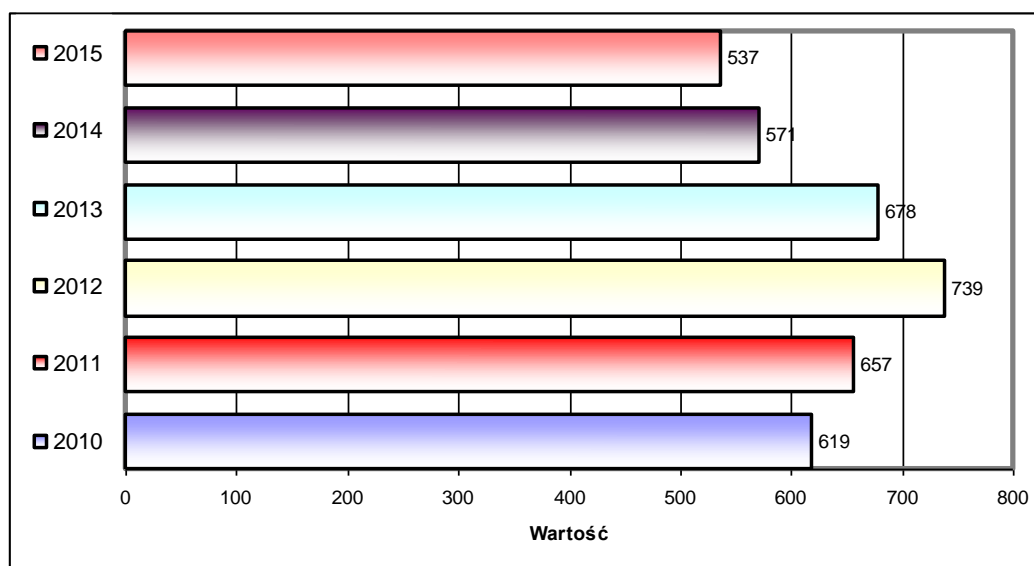
Wyszczególnienie	2010	2011	2012	2013	2014	2015
Ogółem	1010	875	1051	993	1110	1128
Mężczyźni	400	308	389	406	427	401
Kobiety	610	567	662	587	683	727

Źródło: Główny Urząd Statystyczny

Bezrobocie

Liczba bezrobotnych na terenie gminy Darłowo zarejestrowanych w Powiatowym Urzędzie Pracy w wyniosła na koniec 2015 roku 537 osób (w tym 282 kobiety) i była o 34 osoby (tj. o ponad 6%) niższa niż w roku 2014 oraz o 82 osoby (tj. o ponad 15%) niższa niż na początku analizowanego okresu (2010 rok). Wskaźnik bezrobocia w Gminie zbliżony jest do wskaźnika bezrobocia odnotowywanego w całym powiecie. Wśród zarejestrowanych bezrobotnych prawie 50% stanowią kobiety.

Wyk. 1. Liczba zarejestrowanych bezrobotnych - stan na 31.12.2015



Źródło: Opracowanie własne na podstawie danych Powiatowy Urząd Pracy w Sławnie


Tab. 14. Liczba osób bezrobotnych według wykształcenia stan na 31.12.2015

Wykształcenie	Liczba osób	W tym kobiet
Wyższe	36	26
Policealne i średnie zawodowe	90	62
Średnie ogólnokształcące	57	42
Zasadnicze zawodowe	154	68
Gimnazjalne i poniżej	200	84

Źródło: Opracowanie własne na podstawie danych Powiatowego Urzędu Pracy w Sławnie

Wyk. 2. Liczba osób bezrobotnych w podziale na posiadane wykształcenie.

Liczba osób bezrobotnych w podziale na posiadane wykształcenie - stan na 31.XII.2016

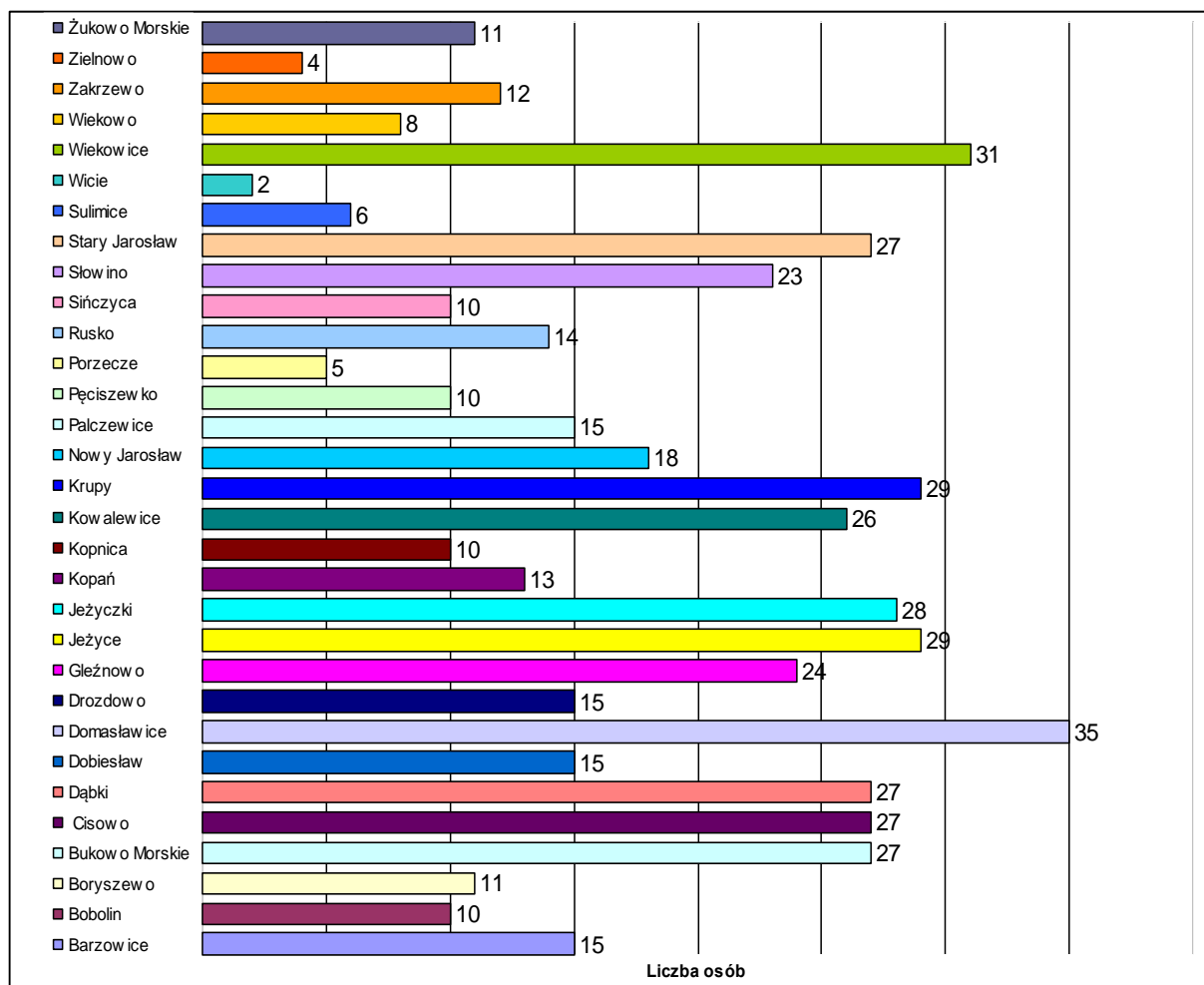


Źródło: Opracowanie własne na podstawie danych Powiatowego Urzędu Pracy w Sławnie

Liczba osób bezrobotnych wg stanu na 31.12.2015 r. w gminie Darłowo wynosiła 537 osoby co stanowiło 6,64% ogólnej liczby mieszkańców Gminy. Najwyższą liczbę osób bezrobotnych odnotowano w sołectwie Domaślawice, Wiekowice, Krupy, Jeżyce, odpowiednio 35, 31, 29 i 29 osób. Najmniej bezrobotnych znajdowało się w sołectwie Wicie (2 osoby), Zielnowo (4 osoby), Porzecze (5 osób).

Porównując dane statystyczne dotyczące bezrobocia i demografii poszczególnych jednostek pomocniczych, określono również sołectwa o największym i najmniejszym udziale osób bezrobotnych w stosunku do całkowitej liczby mieszkańców danego sołectwa. Sołectwa, gdzie odnotowano wysoki odsetek bezrobotnych w stosunku do całkowitej liczby mieszkańców to Palczewice (15,46%), Pęciszewko (10,42%), Kopnica (8,93%). Najmniejszy odsetek odnotowano w sołectwie Porzecze (2,922%), Wicie (3,13%) i Dobiesław (4,16%).

Wyk. 3. Liczba osób bezrobotnych w poszczególnych sołectwach w gminie Darłowo



Źródło: Opracowanie własne na podstawie danych Powiatowego Urzędu Pracy w Sławnie

Pomoc społeczna

W myśl ustawy o pomocy społecznej osoby otrzymujące pomoc finansową winny jednocześnie spełnić dwa warunki. Pierwszy z nich to ubóstwo, które określone jest kryterium dochodowym (art.4 ustawy). Drugi czynnik to tzw. czynnik sytuacyjny, który określa art. 3 ustawy i są to m.in. sieroctwo, bezdomność, potrzeba ochrony macierzyństwa, bezrobocie, niepełnosprawność, długotrwała choroba, bezradność w sprawach opiekuńczo wychowawczych i prowadzenia gospodarstwa domowego, alkoholizm lub narkomania, trudności w przystosowaniu do życia po opuszczeniu zakładu karnego, klęska żywiołowa lub ekologiczna.

Ogólna liczba świadczeń pieniężnych pobranych z pomocy społecznej wynosiła 1417. Najwięcej świadczeń pieniężnych w stosunku do liczby mieszkańców zostało pobranych w sołectwie Drozdowo (40%), Sińczycza (32%) oraz Palczewice (27%) w stosunku do liczby ludności. Najmniej świadczeń pieniężnych w stosunku do liczby ludności zostało pobranych w

sołectwach: Wicie (0%), Dąbki (2%), Bobolin (4%), wszystkie wyniki przedstawia tabela poniżej.

Tab. 15. Liczba świadczeń pieniężnych z pomocy społecznej

Sołectwo	Liczba świadczeń pieniężnych z pomocy społecznej	Ogólna liczba mieszkańców w poszczególnych sołectwach	Udział pobranych świadczeń pieniężnych w stosunku do liczby ludności (%)
Barzowice	35	280	12,50
Bobolin	7	167	4,19
Boryszewo	47	198	23,74
Bukowo Morskie	88	437	20,14
Cisowo	30	356	8,43
Dąbki	7	306	2,29
Dobiesław	80	361	22,16
Domasławice	120	570	21,05
Drozdowo	79	197	40,10
Gleźnowo	66	302	21,85
Jeżyce	61	323	18,89
Jeżyczki	45	363	12,40
Kopań	11	150	7,33
Kopnica	18	112	16,07
Kowalewice	108	410	26,34
Krupy	113	372	30,38
Nowy Jarosław	45	209	21,53
Palczewice	26	97	26,80
Pęciszewko	12	96	12,50
Porzecze	26	171	15,20
Rusko	15	247	6,07
Sińczyca	41	127	32,28
Słowino	50	437	11,44
Stary Jarosław	100	548	18,25
Sulimice	25	136	18,38
Wicie	0	64	0,00
Wiekowice	94	425	22,12
Wiekowo	22	202	10,89
Zakrzewo	19	205	9,27
Zielnowo	13	78	16,67
Żukowo Morskie	14	136	10,29

Źródło: Opracowanie własne na podstawie danych Urzędu Gminy Darłowo

Edukacja i oświata

Poprzez oświatę rozumiany jest „ogół odpowiednio powiązanych ze sobą placówek i instytucji wychowania bezpośredniego i pośredniego, umożliwiających obywatelom zdobywanie ogólnego i zawodowego wykształcenia oraz wszechstronny rozwój osobowości”¹. Na system edukacji w gminie Darłowo składają się: 6 zespołów szkół składających się ze szkół podstawowych i gimnazjów:

1. Zespół Szkół Społecznych w Dobiesławie (szkoła podstawowa i gimnazjum)
2. Zespół Szkół nr 2 w Starym Jarosławcu (szkoła podstawowa i gimnazjum)
3. Zespół Szkół nr 3 w Dąbkach (szkoła podstawowa i gimnazjum)
4. Zespół Szkół Nr 4 w Kopnicy (szkoła podstawowa i gimnazjum)
5. Zespół Szkół Społecznych w Jeżyczkach (szkoła podstawowa i gimnazjum)
6. Zespół Szkół Społecznych w Słowinie (szkoła podstawowa)

Liczba szkół podstawowych przez cały analizowany okres jest stała. W 2015 r. do szkół podstawowych w gminie Darłowo uczęszczało 530 dzieci, jest to więcej o 29 uczniów w porównaniu z rokiem 2014 tj. więcej o 5,79%. Liczba uczniów od roku 2010 miała tendencję spadkową do roku 2014. W roku 2010 do szkół podstawowych w gminie Darłowo uczęszczało 575 dzieci czyli o 74 uczniów więcej niż w roku 2014 (spadek o 12,87%). Według dostępnych danych GUS z 2014 roku najwięcej uczniów uczęszczało do w Zespołu Szkół w Starym Jarosławiu - 133 oraz w Dąbkach i Kopnicy po 87 uczniów. Liczba absolwentów w 2015 r. wynosiła 80 uczniów, w porównaniu z rokiem poprzednim o 1 ucznia więcej czyli o 1,27%. Najwięcej absolwentów ukończyło w 2014 roku szkołę podstawową w Dąbkach - 20 uczniów oraz w Starym Jarosławiu 17 absolwentów.

Tab. 16. Szkoły podstawowe w gminie Darłowo

Nazwa	ogółem	uczniowie	absolwenci
	2014	2014	2014
Gmina Darłowo	6	501	79
Dąbki	1	87	20
Dobiesław	1	56	11
Jeżyczki	1	69	11
Kopnica	1	87	12
Słowino	1	69	8
Stary Jarosław	1	133	17

Źródło: Opracowanie własne na podstawie danych z GUS z 2014 r.

Tab. 17. Szkoły podstawowe z podziałem na uczniów na przestrzeni lat 2009-2014

¹ Okoń Wincenty, Słownik pedagogiczny, PWN, Warszawa, 1984

Nazwa	uczniowie						absolwenci					
	2010	2011	2012	2013	2014	2015	2010	2011	2012	2013	2014	2015
Gmina Darłowo	575	545	539	475	501	530	109	95	64	70	79	80
Dąbki	115	114	123	89	87	-	16	18	14	0	20	-
Dobiesław	77	70	61	58	56	-	19	13	0	12	11	-
Jeżyczki	68	65	67	68	69	-	12	15	14	9	11	-
Kopnica	97	94	90	78	87	-	16	19	13	19	12	-
Słowino	74	65	68	61	69	-	18	10	0	0	8	-
Stary Jarosław	144	137	130	121	133	-	28	20	23	30	17	-

Źródło: Opracowanie własne na podstawie danych z GUS z 2015 r.

Liczba szkół gimnazjalnych zgodnie z danymi z GUS za 2015 rok wynosi 6. Przez analizowany okres od 2012 roku przybyło 1 gimnazjum w 2013 roku w Słowinie. Liczba uczniów wszystkich szkół gimnazjalnych na koniec roku 2015 wynosiła 247 i była niższa niż w roku poprzednim o 10 dzieci czyli o 3,89%, natomiast licząc od początku rozpatrywanego okresu czyli od roku 2010 nastąpił spadek liczby uczniów o 105 w stosunku do roku 2015 tj. o 29,83%. Największa liczba absolwentów w 2015 r. wynosiła 81 uczniów, w porównaniu z rokiem poprzednim o 12 uczniów mniej, czyli o 12,90%. Najwięcej absolwentów ukończyło w 2014 roku szkołę podstawową w Dąbkach - 26 uczniów oraz w Kopnicy 23 absolwentów. Zgodnie z danymi z GUS z 2015 roku w gminie Darłowo uczęszczało 247 uczniów

Tab. 18. Gimnazja w gminie Darłowo

Nazwa	ogółem			
	2012	2013	2014	2015
Gmina Darłowo	5	6	6	6
Dąbki	1	1	1	1
Dobiesław	1	1	1	1
Jeżyczki	1	1	1	1
Kopnica	1	1	1	1
Słowino	0	1	1	1
Stary Jarosław	1	1	1	1

Źródło: Opracowanie własne na podstawie danych z GUS z 2015 r.

Tab. 19. Liczba uczniów i absolwentów w gimnazjach w gminie Darłowo na przestrzeni lat 2010-2015

Nazwa	uczniowie						absolwenci					
	2010	2011	2012	2013	2014	2015	2010	2011	2012	2013	2014	2015
Gmina Darłowo	352	319	300	279	257	247	107	122	84	105	93	81
Dąbki	105	100	92	69	53	-	37	33	33	33	26	-
Dobiesław	62	47	40	33	34	-	24	26	0	17	10	-
Jeżyczki	27	42	45	37	30	-	0	0	12	12	17	-
Kopnica	66	60	55	54	43	-	24	22	16	18	23	-
Słowino	0	0	0	16	30	-	0	0	0	0	0	-
Stary Jarosław	92	70	68	70	67	-	22	41	23	25	17	-

Źródło: Opracowanie własne na podstawie danych z GUS z 2015 r.

W gminie Darłowo według stanu na koniec 2015 roku, wychowanie przedszkolne prowadzone było w 6 oddziałach przedszkolnych. Oddziały przedszkolne znajdują się przy zespołach szkół w: Dąbkach, Dobiesławiu, Jeżyczkach, Kopnicy, Słowinie, Starym Jarosławiu. Według danych z GUS z 2015 roku w całej gminie Darłowo uczęszczało do przedszkoli 115 dzieci, z czego 70 było chłopców i 45 dziewczynek. W 2015 roku w Dąbkach, Jeżyczkach i Starym Jarosławiu utworzono po 2 grupy przedszkolne, łącznie obejmujące 18 dzieci w Dąbkach, 29 dzieci w Jeżyczkach oraz 26 dzieci w Starym Jarosławiu. Liczba dzieci w oddziałach przedszkolnych przy szkołach od roku 2010 do roku 2013 miała tendencję wzrostową, natomiast w od 2014 roku obserwuje się spadek liczby dzieci. W roku 2015 w porównaniu z rokiem poprzednim obserwuje się spadek liczby dzieci o 12,88% uczęszczających do oddziałów przedszkolnych przy szkołach.

Tab. 20. Oddziały przedszkolne w szkołach podstawowych i dzieci wg płci

Nazwa	Oddziały przedszkolne	klasy, grupy	Dzieci		
	ogółem	ogółem	ogółem	chłopcy	Dziewczęta
	2015	2015	2015	2015	2015
Dąbki	1	2	18	14	4
Dobiesław	1	1	12	4	8
Jeżyczki	1	2	29	20	9
Kopnica	1	1	17	12	5
Słowino	1	1	13	7	6
Stary Jarosław	1	2	26	13	13
Gmina Darłowo	6	9	115	70	45

Źródło: Opracowanie własne na podstawie danych z GUS z 2015 r.

Tab. 21. Dzieci w oddziałach przedszkolnych w szkołach podstawowych

Nazwa	dzieci					
	ogółem					
	2010	2011	2012	2013	2014	2015
Gmina Darłowo	103	136	141	158	132	115
Dąbki	19	25	21	24	19	18
Dobiesław	13	17	18	16	10	12
Jeżyczki	17	19	22	25	17	29
Kopnica	19	23	21	30	31	17
Słowino	15	14	16	22	21	13
Stary Jarosław	20	38	43	41	34	26

Źródło: Opracowanie własne na podstawie danych z GUS z 2014 r.

Poprzez współczynnik skolaryzacji brutto rozumiana jest relacja liczby osób uczących się (stan na początku roku szkolnego) na danym poziomie kształcenia (niezależnie od wieku) do liczby ludności (stan w dniu 31 XII) w grupie wieku określonej jako odpowiadająca temu poziomowi nauczania.

Współczynnik skolaryzacji brutto dla szkół podstawowych na koniec 2015 r. wyniósł 87,03% i był niższy niż w 2014 r. (89,62%), dla gimnazjów odpowiednio 92,51% w 2015 r. i 90,81% w 2014 r.

Nazwa	współczynnik skolaryzacji brutto			
	szkoły podstawowe		gimnazja	
	2014	2015	2014	2015
Gmina Darłowo	89,62	87,03	90,81	92,51

Poprzez współczynnik skolaryzacji netto rozumiana jest relacja liczby osób uczących się (stan na początku roku szkolnego) na danym poziomie kształcenia (w danej grupie wieku) do liczby ludności (stan w dniu 31 XII) w grupie wieku określonej jako odpowiadająca temu poziomowi nauczania.

Współczynnik skolaryzacji netto dla szkół podstawowych na koniec 2015 r. wyniósł 86,21% i był niższy niż w roku poprzednim (87,84%) , dla gimnazjów odpowiednio 88,76% w 2015 r. i 87,28% w 2014 r.

Nazwa	współczynnik skolaryzacji netto			
	szkoły podstawowe		gimnazja	
	2014	2015	2014	2015
Gmina Darłowo	87,84	86,21	87,28	88,76

Gospodarka

Gmina Darłowo jest gminą rolniczo – leśną z bardzo dobrymi warunkami do rozwoju turystyki. Głównym źródłem utrzymania mieszkańców jest rolnictwo. Gospodarka rolna charakteryzuje się następującymi parametrami:

- dominacja uprawy zbóż
- stosunkowo wysoki udział gospodarstw indywidualnych, gdzie przeważają gospodarstwa średniej wielkości liczące 10-15 ha. Funkcją uzupełniającą jest turystyka, która ulega powolnemu przewartościowaniu, stając się coraz poważniejszą pozycją w budżecie gminy i mieszkańców. Funkcję turystyczną w gminie pełnią między innymi następujące wsie: Dąbki, Dąbkowice, Wicie, Bobolin.

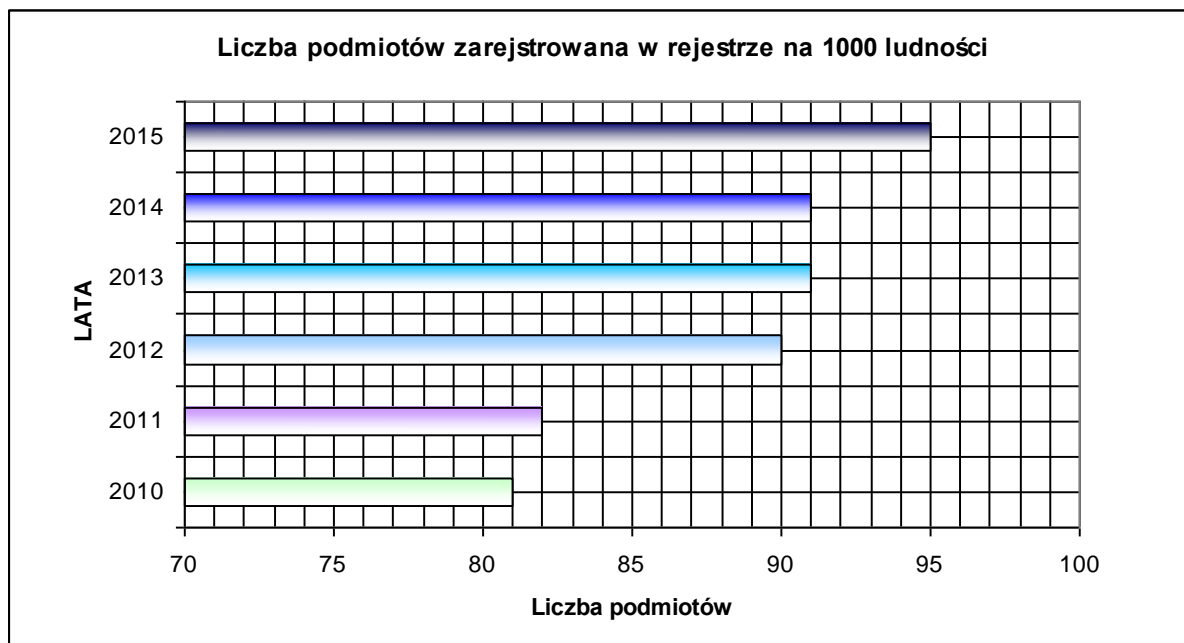
Z powodzeniem funkcjonuje tu również rybactwo, które m.in. dostarcza w okresie sezonu urlopowego surowca dla lokalnych smażalni ryb. Gospodarka leśna prowadzona jest głównie przez Nadleśnictwo Sławno. Z uwagi na specyfikę gospodarowania nie odgrywa większego znaczenia w strukturze zatrudnienia gminy. Elektrownie wiatrowe, które powstały w gminie stanowią duże źródło dochodu gminy, a także poszczególnych mieszkańców (poprzez dzierżawę ziemi). Stanowią one największe skupisko tego rodzaju instalacji prądotwórczych w Polsce. Tym sposobem produkcja prądu ze źródeł odnawialnych stała się największym działem produkcji przemysłowej gminy. Skupiska kilkudziesięciu elektrowni znajdują się między innymi w Cisowie, Zakrzewie, Barzowicach, Dobiesławiu, Jeżycach, Wiekowie oraz Starym Jarosławiu.

Funkcja przemysłowa w gminie odnosi się także do przemysłu spożywczego oraz produkcji budowlanej. Funkcja ta występuje w następujących wsiach: Barzowice, Stary Jarosław, Wiekowo, Kowalewice, Rusko itd.

Liczba podmiotów gospodarki narodowej obejmuje podmioty zarejestrowane w Krajowym Rejestrze Urzędowym Podmiotów Gospodarki Narodowej (REGON), tj. osoby prawne, jednostki organizacyjne niemające osobowości prawnej oraz osoby fizyczne prowadzące działalność gospodarczą, z wyłączeniem osób prowadzących indywidualne gospodarstwa rolne.

Od 2010 do 2015 roku obserwuje się wzrost liczby podmiotów wpisanych w rejestr. Liczba podmiotów na koniec 2015 wynosiła 95. Była wyższa niż w roku poprzednim o 4 podmioty oraz o 14 podmiotów więcej w porównaniu do roku 2010.

Wyk. 4. Liczba podmiotów wpisanych do rejestru na 1000 ludności



Źródło: Główny Urząd Statystyczny

Największy udział (2015r.) w strukturze podmiotów gospodarki narodowej należy do sekcji:

- G – „Handel hurtowy i detaliczny; naprawa pojazdów samochodów, motocykli oraz artykułów użytku osobistego i domowego” – 24%
- I – „Działalność związana z zakwaterowaniem i usługami gastronomicznymi” – 23 %
- F – „Budownictwo” – 21%

Nie funkcjonował żaden podmiot w sekcjach:

- B – „Rybnictwo”,
- D – „Wytwarzanie i zaopatrywanie w energię elektryczną, gaz, parę wodną, gorącą wodę i powietrze do układów klimatyzacyjnych”,
- O – „Działalność usługowa komunalna, społeczna i indywidualna pozostała”,
- E – „Dostawa wody; gospodarowanie ściekami i odpadami oraz działalność związane z rekultywacją”

Najmniej podmiotów zarejestrowanych było w sekcjach: J – „ Informacja i komunikacja”,

L – „Działalność związana z obsługą rynku nieruchomości” oraz P – „Edukacja”.

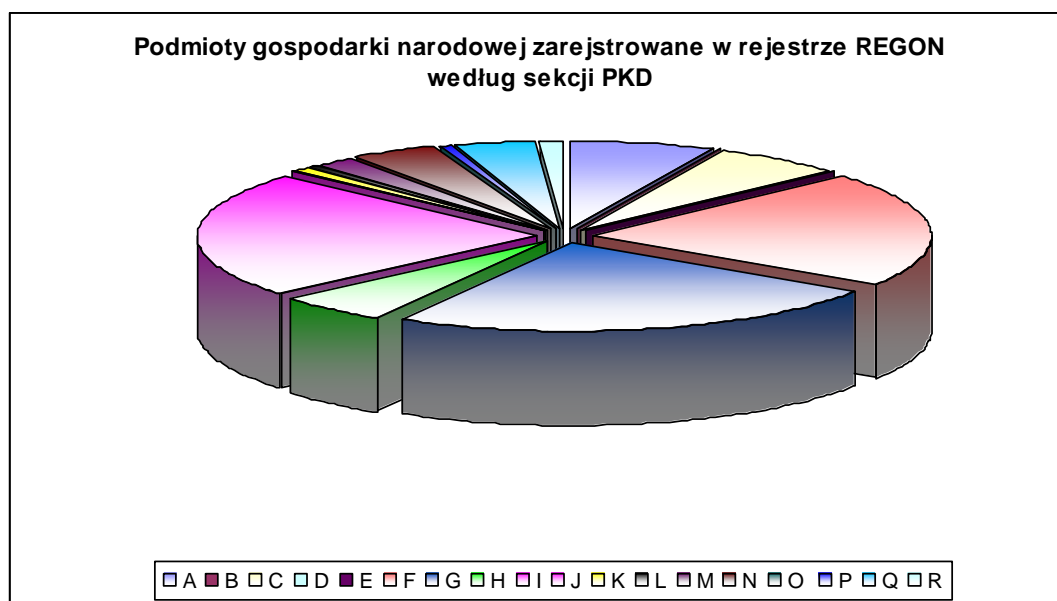
W tabeli poniżej przedstawiono liczbę podmiotów gospodarki narodowej w poszczególnych sekcjach PKD w latach 2014-2015 w Gminie Darłowo zobrazowano to również na wykresie kołowym

Tab. 22. Podmioty gospodarki narodowej zarejestrowane w rejestrze regon wg sekcji PKD

Sekcja PKD	2014	2015
A	39	36
B	0	0
C	29	31
D	0	0
E	1	0
F	104	122
G	146	139
H	29	31
I	128	133
J	1	1
K	7	6
L	2	2
M	12	10
N	22	24
O	0	0
P	2	3
Q	18	20
R	8	6
Ogółem	561	580

Źródło: Główny Urząd Statystyczny

Wyk. 5. Liczba podmiotów zarejestrowanych w REGON wg PKD



Źródło: Opracowanie własne na podstawie danych GUS

5. DELIMITACJA OBSZARU ZDEGRADOWANEGO I OBSZARU REWITALIZACJI NA TERENIE GMINY DARŁOWO

Delimitacja oznacza wyznaczanie granic obszarów, a w przypadku niniejszego Dokumentu – obszaru zdegradowanych i obszaru rewitalizacji w granicach administracyjnych gminy Darłowo.

Delimitacja będąca wynikiem prac ujętych w kolejnych częściach Opracowania pozwoliła na wydzielenie jednostek gminnych (analitycznych), a następnie w toku możliwie najszerszej waloryzacji przestrzeni Gminy pod kątem rozwoju społeczno-gospodarczo-przestrzennego, pozwoliła na ocenę zidentyfikowanych jednostek pod kątem stopnia degradacji, zgodnie z przyjętą metodologią. Wyniki delimitacji posłużyły do wskazania obszarów, w których zjawiska degradacji występują w największym natężeniu (obszar zdegradowany oraz obszar rewitalizacji), dla których konieczna będzie skoncentrowana interwencja publiczna, m.in. z wykorzystaniem środków w ramach Regionalnego Programu Operacyjnego Województwa Zachodniopomorskiego na lata 2014-2020.

Delimitacja została przygotowana zgodnie z zasadami dotyczącymi programowania przedsięwzięć rewitalizacyjnych ujętymi w „Zasadach realizacji przedsięwzięć rewitalizacyjnych w ramach Regionalnego Programu Operacyjnego Województwa Zachodniopomorskiego 2014-2020” oraz w oparciu o ustawę z dnia 9 października 2015 r. o rewitalizacji (Dz. U. z 2017 r. poz. 1023 tj. z dnia 26.05.2017 z późn. zm.).

Obszar gminy znajdujący się w stanie kryzysowym z powodu koncentracji negatywnych zjawisk społecznych, w szczególności bezrobocia, ubóstwa, przestępczości, niskiego poziomu edukacji lub kapitału społecznego, a także niewystarczającego poziomu uczestnictwa w życiu publicznym i kulturalnym, można wyznaczyć jako obszar zdegradowany w przypadku występowania na nim ponadto co najmniej jednego z następujących negatywnych zjawisk:

- gospodarczych – w szczególności niskiego stopnia przedsiębiorczości, słabej kondycji lokalnych przedsiębiorstw lub
- środowiskowych – w szczególności przekroczenia standardów jakości środowiska, obecności odpadów stwarzających zagrożenie dla życia, zdrowia ludzi lub stanu środowiska, lub
- przestrzenno-funkcjonalnych – w szczególności niewystarczającego wyposażenia w infrastrukturę techniczną i społeczną lub jej złego stanu technicznego, braku dostępu do podstawowych usług lub ich niskiej jakości, niedostosowania rozwiązań urbanistycznych do zmieniających się funkcji obszaru, niskiego poziomu obsługi komunikacyjnej, niedoboru lub niskiej jakości terenów publicznych, lub
- technicznych – w szczególności degradacji stanu technicznego obiektów budowlanych, w tym o przeznaczeniu mieszkaniowym, oraz нефunkcjonowaniu rozwiązań technicznych umożliwiających efektywne korzystanie z obiektów budowlanych, w szczególności w zakresie energooszczędności i ochrony środowiska.

Obszar zdegradowany może być podzielony na podobszary, w tym podobszary nieposiadające ze sobą wspólnych granic, pod warunkiem stwierdzenia na każdym z podobszarów występowania koncentracji negatywnych zjawisk społecznych oraz gospodarczych, środowiskowych, przestrzenno-funkcjonalnych lub technicznych.

Obszar obejmujący całość lub część obszaru zdegradowanego, cechujący się szczególną koncentracją negatywnych zjawisk, o których mowa wyżej, na którym z uwagi na istotne znaczenie dla rozwoju lokalnego gmina zamierza prowadzić rewitalizację, wyznacza się jako obszar rewitalizacji. Obszar rewitalizacji nie może być większy niż 20% powierzchni gminy oraz zamieszkały przez więcej niż 30% liczby mieszkańców gminy. Obszar rewitalizacji może być podzielony na podobszary, w tym podobszary nieposiadające ze sobą wspólnych granic.

Wyznaczony obszar zdegradowany oraz obszar rewitalizacji na terenie gminy Darłowo spełnia ww. założenia.

6. WYZNACZANIE JEDNOSTEK GMINNYCH (ANALITYCZNYCH)

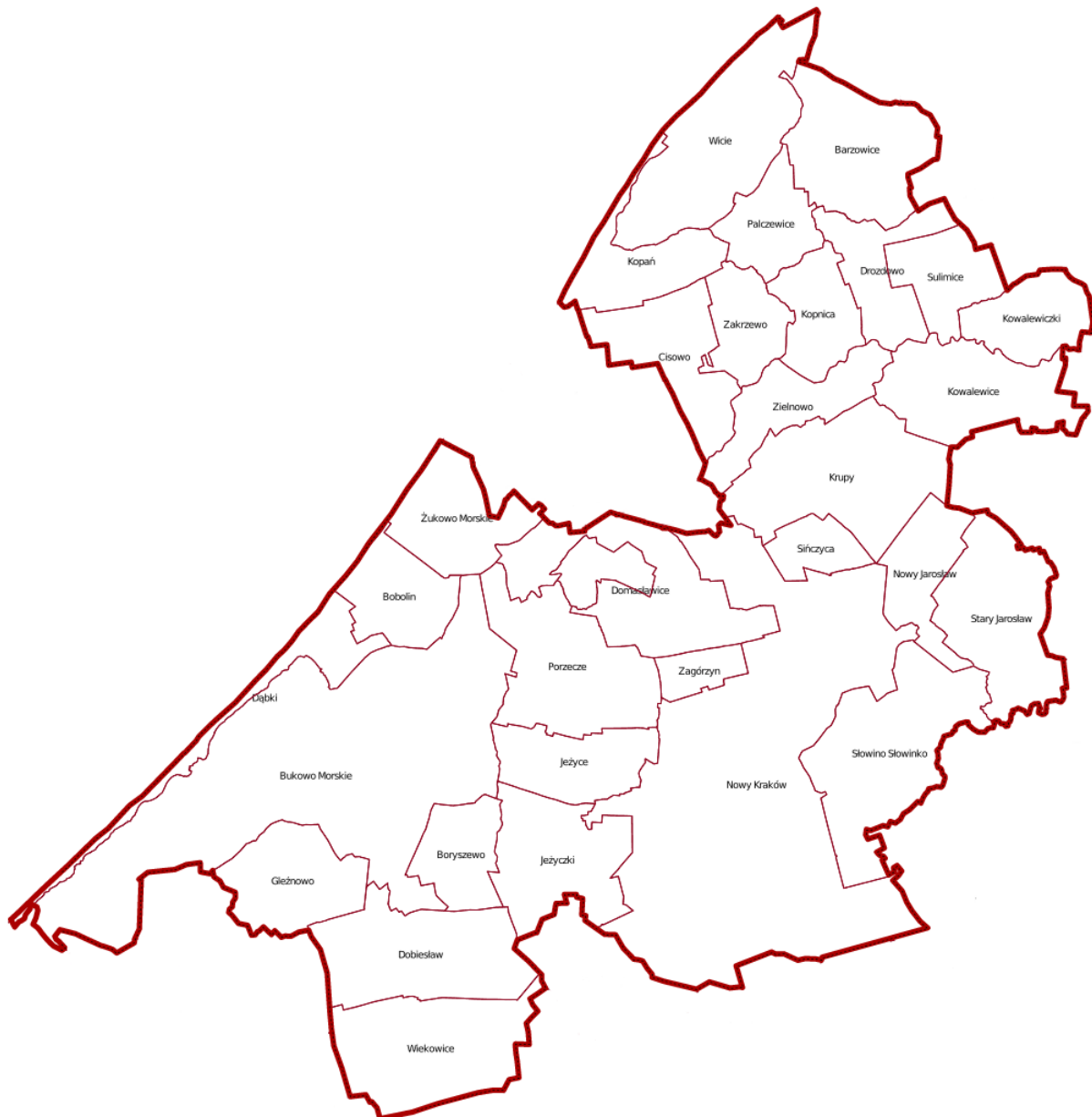
W celu porównywania wewnątrzgminnego stopnia zróżnicowania poszczególnych zjawisk społecznych, gospodarczych i przestrzennych w gminie Darłowo, podzielono ją na jednostki gminne. Wynika to z faktu, że statystyka publiczna udostępnia niewielki zakres informacji pozwalających na obrazowanie zróżnicowania poszczególnych zjawisk wewnątrz gmin.

Podstawą dla wytyczenia granic jednostek gminnych dla gminy Darłowo były obręby ewidencyjne². Zgodnie z treścią Rozporządzenia Ministra Rozwoju Regionalnego i Budownictwa z dnia 29 marca 2001 r. w sprawie ewidencji gruntów i budynków, przy projektowaniu przebiegu granic obrębów ewidencyjnych uwzględnia się podział na rejony statystyczne i obwody spisowe, a granice obrębów wiejskich powinny być zgodne z granicami wsi i sołectw³.

² Jednostka powierzchniowa podziału kraju, składa się z działek ewidencyjnych, wchodzi w skład jednostki ewidencyjnej, informacja na podstawie Rozporządzenia Ministra Rozwoju Regionalnego i Budownictwa z dnia 29 marca 2001 r. w sprawie ewidencji gruntów i budynków

³ § 7, ust. 2 i 3 Rozporządzenia

Rys. 4. Obręby ewidencyjne w gminie Darłowo



Źródło: opracowanie własne na podstawie <http://portal.gison.pl/darlowo/>

W procedurze wyznaczania jednostek gminnych istotne jest uwzględnienie granic obwodów spisowych GUS ponieważ spodziewane jest, że w przyszłości Urząd będzie publikował dane dla obwodów spisowych. Jednostki gminne powinny być zatem wytyczane w taki sposób, żeby obszary mieszkalnictwa w pojedynczym obwodzie spisowym nie przynależały do więcej niż jednej jednostki gminnej. Posługując się obrębem ewidencyjnym jako podstawą do wyznaczania jednostek gminnych, powyższa zasada zostaje zachowana.

Zgodność granic obrębów z granicami wsi i sołectw powoduje z kolei, że wyznaczone jednostki gminne nie będą sztucznie dzieliły wsi oraz sołectw. Zostanie zachowana morfologiczna ciągłość przestrzeni.

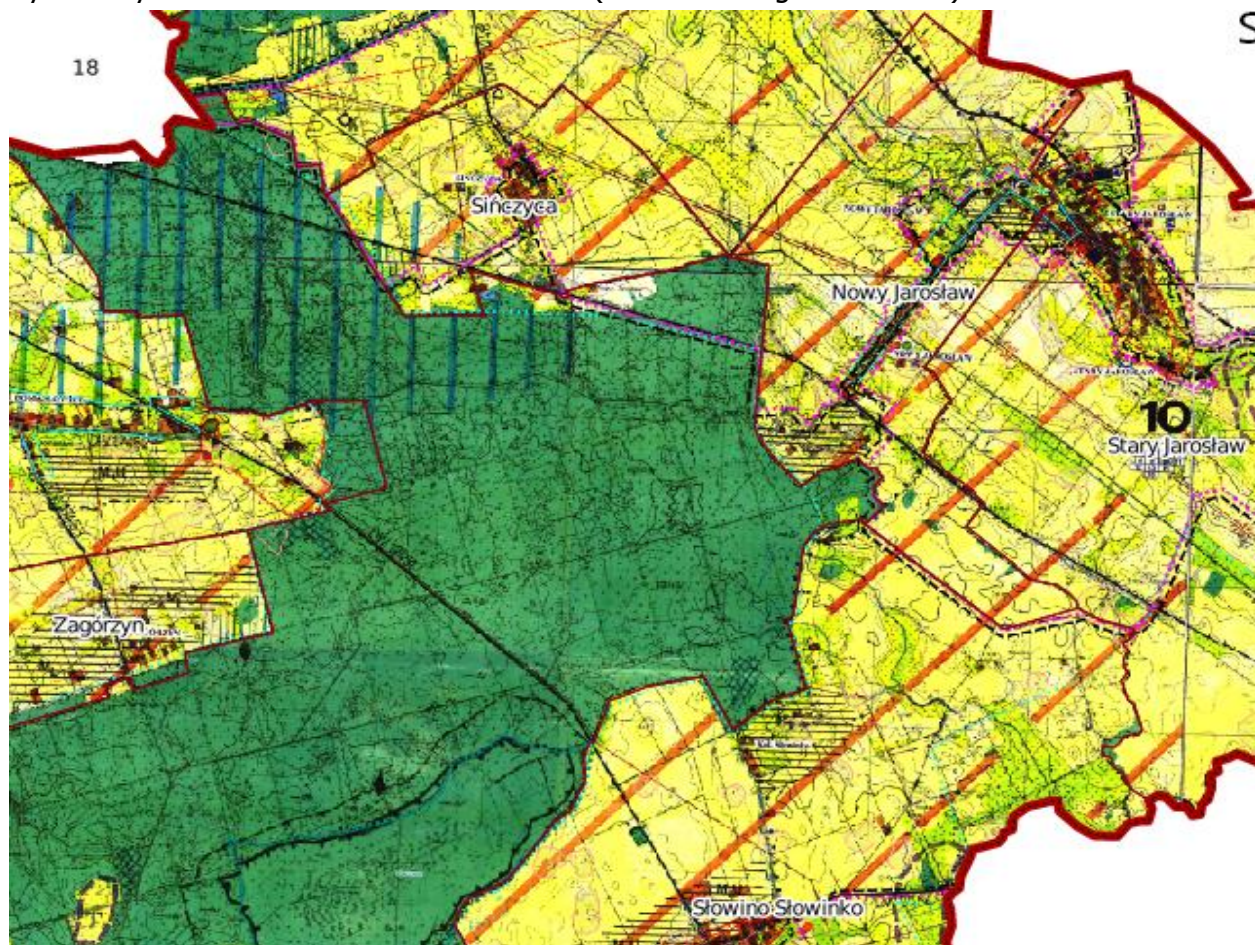
Drugim źródłem informacji przestrzennej, które posłużyło wyznaczeniu granic jednostek gminnych było Studium uwarunkowań i kierunków zagospodarowania przestrzennego gminy Darłowo, szczególnie jego załącznik graficzny. Zostało tam zobrazowane m.in. przeznaczenie poszczególnych obszarów (np. grunty orne).

Rys. 5. Wycinek ze Studium uwarunkowań... (okolice Gleźnowa)



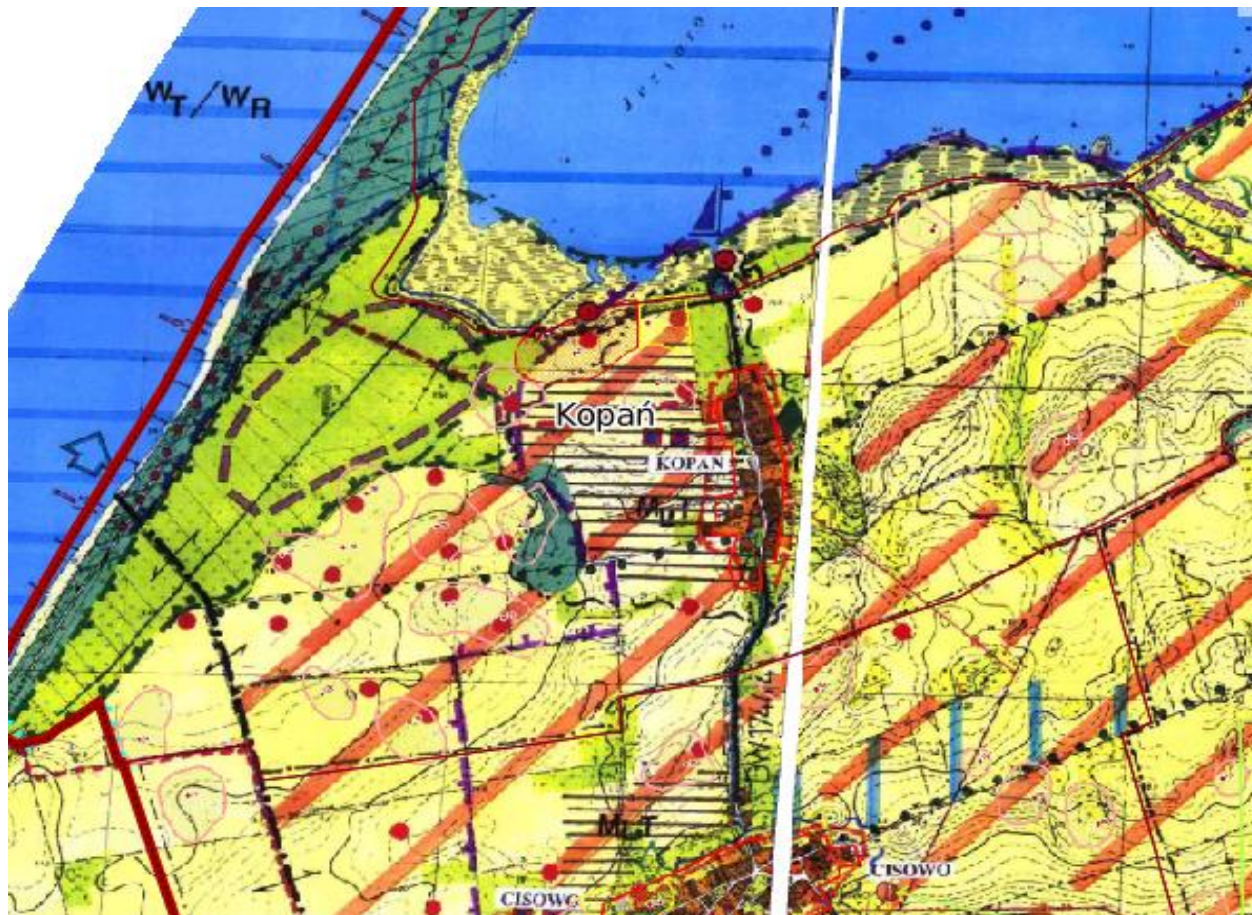
Źródło: opracowanie własne na podstawie <http://portal.gison.pl/darlowo/>

Rys. 6. Wycinek ze Studium uwarunkowań... (okolice Nowego Jarosława)



Źródło: opracowanie własne na podstawie <http://portal.gison.pl/darlowo/>

Rys. 7. Wycinek ze Studium uwarunkowań... (okolice miejscowości Kopań)



Źródło: opracowanie własne na podstawie <http://portal.gison.pl/darlowo/>

Ostatecznie, w celu wyznaczenia jednostek gminnych na terenie gminy Darłowo połączono ze sobą podobne obręby ewidencyjne, w ramach których przeważała konkretna funkcja obszaru. W ten sposób powstały jednostki gminne.

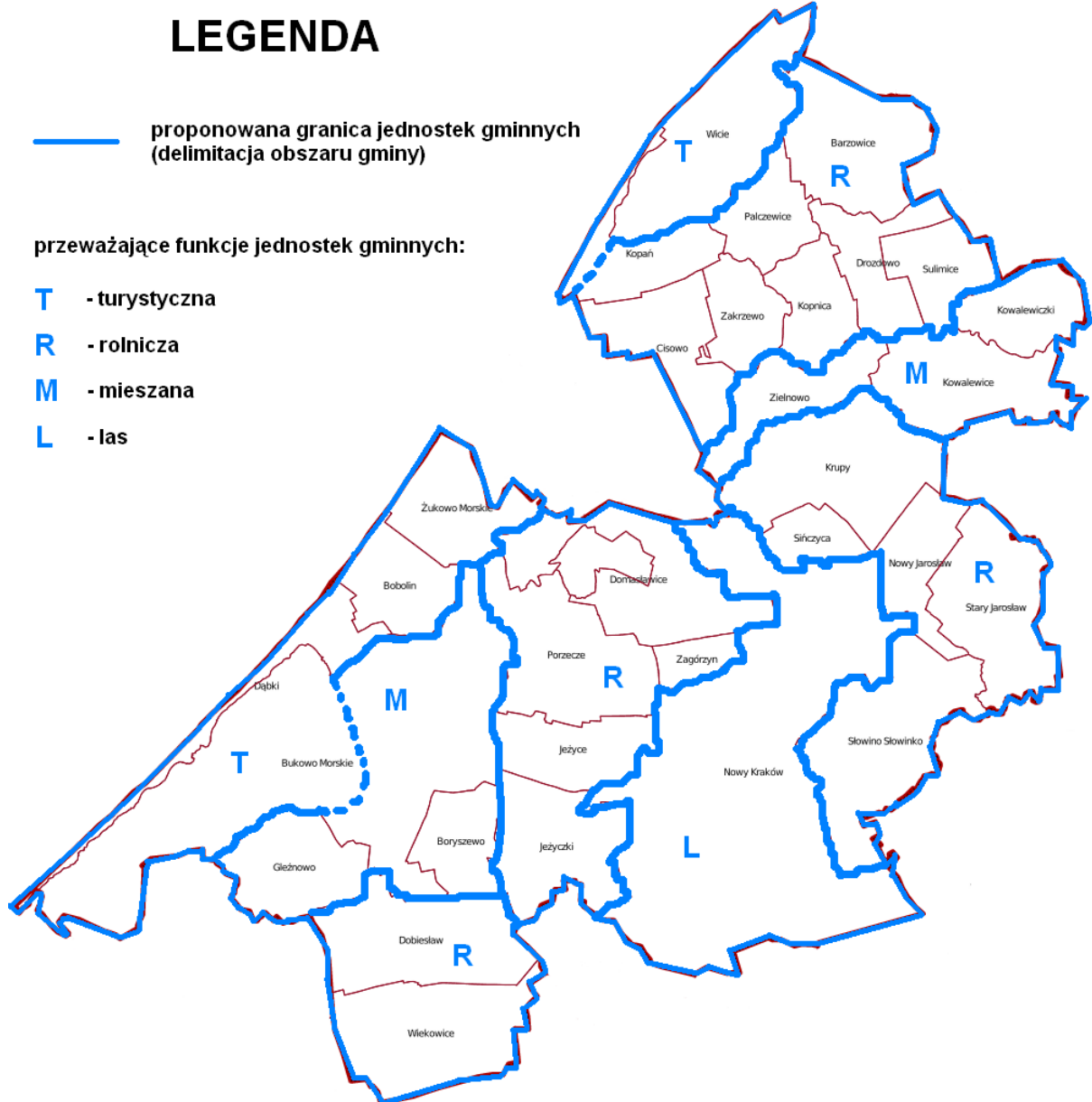
Zrezygnowano z podziału Gminy na jednostki gminne w oparciu wyłącznie o granice sołectw, które w większości przypadków pokrywają się z granicami obrębów ewidencyjnych. Na terenie gminy Darłowo zlokalizowanych jest 31 sołectw przy liczbie ludności wynoszącej nieco ponad 8 tys. mieszkańców. Uznano, że jednostki gminne określone w oparciu o sołectwa byłyby za małe do analiz wewnątrzgminnych (liczba mieszkańców niektórych sołectw nie przekracza 100 osób). Granice sołectw okazały się przydatne przy określaniu obszaru rewitalizacji, o czym będzie mowa w dalszej części Opracowania.

Szczegóły podziału na jednostki gminne przedstawia poniższy rysunek. Podano również przeważającą funkcję terenu danej jednostki gminnej (turystyczna, rolnicza, mieszana, las).

Występują dwa odchylenia od zasady niepodzielności obrębów ewidencyjnych:

- obręb Kopań został podzielony na część wschodnią – rolniczą oraz zachodnią – turystyczną,
- obręb Bukowo Morskie został podzielony na część wschodnią – mieszaną oraz zachodnią – turystyczną.

Rys. 8. Jednostki gminne na terenie gminy Darłowo – mapka pogładowa



Źródło: opracowanie własne na podstawie <http://portal.gison.pl/darlowo/>

Na zdjęciach poniżej zaprezentowano przebieg granic jednostek gminnych, które przecinają obręby ewidencyjne.

Rys. 9. Przebieg granicy jednostki gminnej w okolicy jeziora Kopań



Źródło: opracowanie własne na podstawie <http://portal.gison.pl/darlowo/>

Rys. 10. Przebieg granicy jednostki gminnej w okolicy jeziora Bukowo



Źródło: opracowanie własne na podstawie <http://portal.gison.pl/darlowo/>

Poszczególnym jednostkom gminnym nadano nazwy aby łatwiej identyfikować je na mapie. Poniżej zaprezentowano jednostki gminne wraz z obrębami ewidencyjnymi (sołectwami) wchodzącymi w ich skład:

- „Bukowo”: Bobolin, Dąbki, Żukowo Morskie, jezioro Bukowo
- „Bukowo Morskie”: Boryszewo, Bukowo Morskie (bez jeziora), Gleźnowo
- „Wiekowo”: Dobiesław, Wiekowice, Wiekowo
- „Domasławice”: Domasławice, Jeżyce, Jeżyczki, Pęciszewko, Porzecze, Rusko, obręb Zagórzyn
- „Jarosław”: Krupy, Nowy Jarosław, Sińczycza, Słowino, Stary Jarosław
- „Kowalewice”: Kowalewice, obręb Kowalewiczki, Zielnowo
- „Cisowo”: Barzowice, Cisowo, Drozdowo, Kopnica, Palczewice, Sulimice, Zakrzewo, Kopań (część)
- „Kopań”: Kopań (część), Wicie

Obręb Nowy Kraków nie był brany pod uwagę w procesie delimitacji, ponieważ zdecydowaną większość powierzchni obrębu zajmują lasy, a liczba mieszkańców to kilka osób.

7. IDENTYFIKACJA ZRÓŻNICOWANIA WEWNĄTRZGMINNEGO W JEDNOSTKACH ANALITYCZNYCH

Opracowaniu GPR towarzyszyły prace badawcze dotyczące zróżnicowania wewnątrzgminnego zjawisk społecznych, gospodarczych i przestrzennych w Gminie. Zróżnicowanie to zostało przeanalizowane w oparciu o podział Gminy na 8 jednostek analitycznych, których wybór został uzasadniony w poprzednim rozdziale.

W analizie wykorzystano dane na koniec 2015 r., zarówno dla wskaźników obligatoryjnych jak też fakultatywnych.

Zgodnie z wytycznymi określonymi w *Zasadach realizacji przedsięwzięć rewitalizacyjnych w ramach Regionalnego Programu Operacyjnego Województwa Zachodniopomorskiego 2014-2020* (str. 24):

Dla potrzeb przeprowadzenia analiz wewnątrzgminnych, stanowiących podstawę do wyznaczenia obszarów zdegradowanych i obszarów rewitalizacji należy posługiwać się następującymi wskaźnikami:

- *wskaźniki podstawowe (odniesione do średnich wartości w regionie),*
- *wskaźniki fakultatywne (wynikające z wewnętrznej sytuacji gminy i odniesione do średnich wartości na całym jej obszarze).*

Z powyższego zapisu należy wnioskować, iż dla wskaźników podstawowych bierze się pod uwagę średnią wojewódzką, natomiast dla wskaźników fakultatywnych - średnią gminną badanego wskaźnika.

Niemniej uznano, że dla pełnej informacji dotyczącej rozkładu poszczególnej cechy w Gminie potrzebne jest odniesienie się do średniej gminnej, również w przypadku wskaźników podstawowych.

W analizie sporządzonej dla Gminy Darłowo zaprezentowano wskaźniki w podziale na trzy sfery: społeczną, gospodarczą oraz przestrzenną. W procesie diagnostycznym zbadano każdą jednostkę analityczną pod kątem tych samych wskaźników. Uzyskano tym samym oddzielne obrazy sytuacji społeczno-gospodarczej oraz natężenia problemów dla każdej z jednostek gminnych.

Sfera społeczna

Sfera społeczna oraz związane z nią problemy dotyczące mieszkańców stanowią istotny obszar analizy w planowaniu działań rewitalizacyjnych. Stąd dużą uwagę poświęcono dokładnemu zdiagnozowaniu tych zjawisk i pozyskaniu jak największej liczby wskaźników. Charakter i skala zjawisk społecznych zauważonych na obszarze Gminy Darłowo spowodowały potrzebę wykorzystania szerszego zestawu wskaźników w celu uzyskania obiektywnego obrazu stanu kryzysowego i rozpoznania zjawisk negatywnych.

W ramach sfery społecznej uwzględniono 3 wskaźniki podstawowe opisane w *Zasadach...* oraz jeden wskaźnik fakultatywny. Do wskaźników podstawowych zalicza się:

- Liczba osób korzystających ze świadczeń pomocy społecznej na 1 tys. ludności
- Udział długotrwale bezrobotnych wśród osób w wieku produkcyjnym
- Liczba przestępstw na 1 tys. ludności

Z kolei wskaźnikiem fakultatywnym jest wskaźnik:

- Odsetek dzieci i młodzieży nieotrzymujących promocji do następnej klasy w szkołach podstawowych i gimnazjach

Liczba osób korzystających ze świadczeń pomocy społecznej na 1 tys. ludności

Podstawowym źródłem danych dotyczących problemu ubóstwa wśród mieszkańców Gminy jest Gminny Ośrodek Pomocy Społecznej stanowiący podstawową jednostkę pomocy w systemie. Ośrodek pomocy społecznej jest miejscem pierwszego kontaktu osób, rodzin poszukujących pomocy. Zgodnie z przepisami prawa zadania gminy w zakresie pomocy społecznej spełniają (w ramach realizacji gminnych strategii rozwiązywania problemów społecznych) ośrodki pomocy społecznej.

Dokonując analizy poziomu i problemu ubóstwa na terenie Gminy posłużono się wskaźnikiem „Liczba osób korzystających ze świadczeń pomocy społecznej na 1 tys. ludności”. Dane do wskaźnika uzyskano z Gminnego Ośrodka Pomocy Rodzinie w Darłowie. Wartości wskaźnika wahały się od niecałych 46 do prawie 248 osób korzystających ze świadczeń pomocy społecznej na 1 tys. ludności.

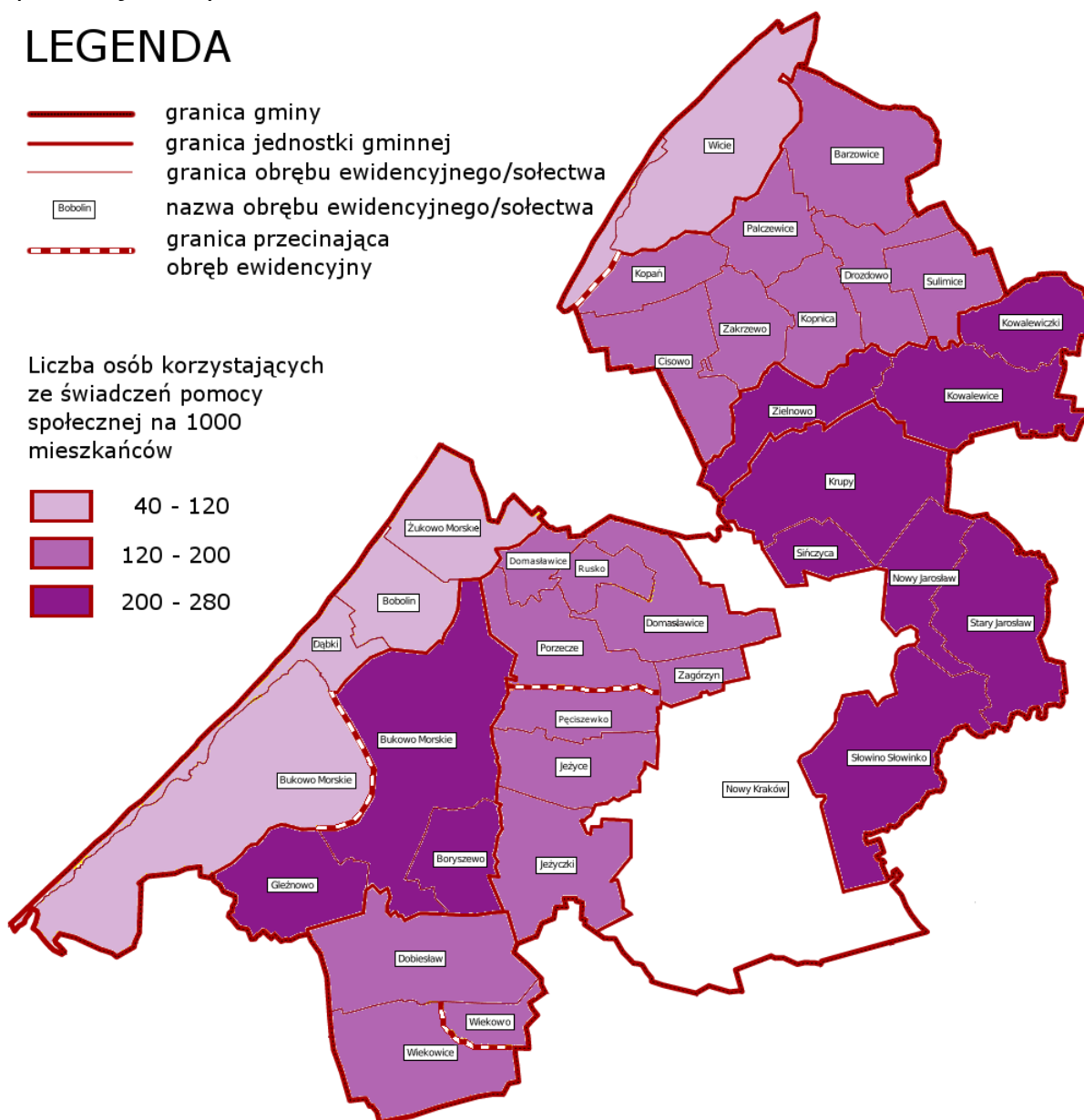
Rys. 11. Wizualizacja wskaźnika „Liczba osób korzystających ze świadczeń pomocy społecznej na 1 tys. ludności”

LEGENDA

- granica gminy
- granica jednostki gminnej
- granica obrębu ewidencyjnego/sołectwa
- Bobolin nazwa obrębu ewidencyjnego/sołectwa
- granica przecinająca obręb ewidencyjny

Liczba osób korzystających ze świadczeń pomocy społecznej na 1000 mieszkańców

- 40 - 120
- 120 - 200
- 200 - 280



Źródło: opracowanie własne na podstawie danych GOPS w Darłowie

Tabela 23. Wskaźnik „Liczba rodzin korzystających ze świadczeń pomocy społecznej na 1 tys. ludności”

Lp.	Jednostka gminna	Wartość wskaźnika
1	"Bukowo"	45,98
2	"Bukowo Morskie"	214,51
3	"Wiekowo"	198,38
4	"Domasławice"	157,63
5	"Jarosław"	206,14

6	"Kowalewice"	247,95
7	"Cisowo"	167,75
8	"Kopań"	51,40
średnia wojewódzka		50,18
średnia gminna		167,60

Źródło: opracowanie własne na podstawie danych GOPS w Darłowie

Na czerwono zaznaczono jednostki, dla których wartość wskaźnika jest większa niż średnia wojewódzka wynosząca 50,18 osób na 1000 mieszkańców. Prawie wszystkie analizowane jednostki przewyższały znacznie wartości dla średniej wojewódzkiej na niekorzyść. Były to: „Bukowo Morskie” (214,51), „Wiekowo” (198,38), „Domasławice” (157,63), „Jarosław” (206,14), „Kowalewice” (247,95), „Cisowo” (167,75) i „Kopań” (51,40). Największą wartość posiadała jednostka „Kowalewice”, w której skład wchodzi sołectwa / obręby: Kowalewice, obręb Kowalewiczki, Zielnowo. Co więcej, jednostki „Bukowo Morskie”, „Wiekowo”, „Jarosław”, „Kowalewice” i „Cisowo” (nieznacznie) charakteryzowały się wartościami wskaźnika powyżej średniej gminnej.

Udział długotrwale bezrobotnych wśród osób w wieku produkcyjnym

Jednym z głównych zjawisk, które obserwuje się na obszarach zdegradowanych jest wysoki poziom bezrobocia. Mamy zatem do czynienia z sytuacją, w której część mieszkańców tego obszaru, zdolnych do pracy i pragnących ją podjąć nie znajduje zatrudnienia. Pojęcie osoby bezrobotnej oznacza ogólnie osobę niezatrudnioną, nieprowadzącą działalności gospodarczej i niewykonującą innej pracy zarobkowej, zdolną i gotową do podjęcia zatrudnienia (w pełnym lub niepełnym wymiarze czasu pracy). Bezrobocie szczególnie długotrwale niesie za sobą negatywne skutki społeczne, wśród których najczęściej wymienia się: trudności materialne, utratę statusu społecznego, niską samoocenę, problemy rodzinne oraz problemy natury psychicznej (depresję), w niektórych przypadkach bezdomność a często także zjawiska patologii społecznej jak: alkoholizm, narkomania, przestępczość. Wysokie bezrobocie w regionie pociąga za sobą wysokie koszty związane z utrzymaniem osób bezrobotnych oraz służb zajmujących się ich problemami i obsługą. Wraz ze wzrostem bezrobocia następuje również spadek dochodów do budżetu gminy.

Dane służące wyznaczeniu wskaźnika „Udział długotrwale bezrobotnych wśród osób w wieku produkcyjnym” zostały pozyskane z Powiatowego Urzędu Pracy (PUP) w Sławnie. Wahały się one od prawie 2 do ponad 6 osób długotrwale bezrobotnych w stosunku do osób w wieku produkcyjnym.

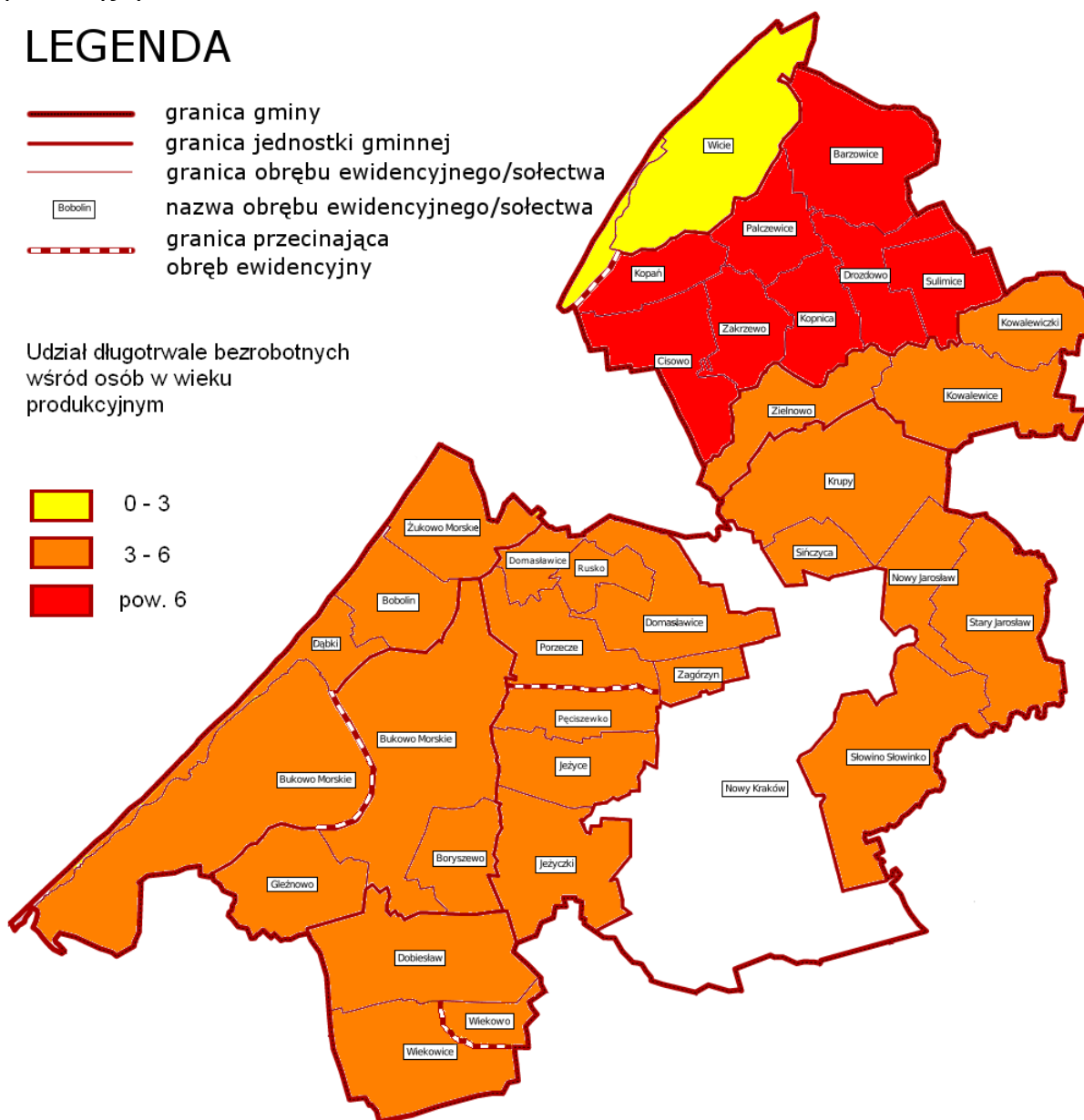
Rys. 12. Wizualizacja wskaźnika „Udział długotrwale bezrobotnych wśród osób w wieku produkcyjnym”

LEGENDA

- granica gminy
- granica jednostki gminnej
- granica obrębu ewidencyjnego/sołectwa
- Bobolin nazwa obrębu ewidencyjnego/sołectwa
- granica przecinająca obręb ewidencyjny

Udział długotrwale bezrobotnych
wśród osób w wieku
produkcyjnym

- 0 - 3
- 3 - 6
- pow. 6



Źródło: opracowanie własne na podstawie danych PUP w Sławnie

Tabela 24. Wskaźnik „Udział długotrwale bezrobotnych wśród osób w wieku produkcyjnym”

Lp.	Jednostka gminna	Wartość wskaźnika
1	"Bukowo"	4,13
2	"Bukowo Morskie"	3,84
3	"Wiekowo"	4,85
4	"Domasławice"	4,71
5	"Jarosław"	5,24
6	"Kowalewice"	5,05

7	"Cisowo"	6,01
8	"Kopań"	1,94
średnia wojewódzka		2,71
średnia gminna		5,01

Źródło: opracowanie własne na podstawie danych PUP w Sławnie

Na czerwono zaznaczono jednostki dla których wartość wskaźnika jest większa niż średnia wojewódzka wynosząca 2,71 długotrwale bezrobotnych na 100 osób w wieku produkcyjnym. Były to wszystkie jednostki poza jednostką „Kopań”, tj.: „Bukowo” (4,13) „Bukowo Morskie” (3,84), „Wiekowo” (4,85), „Domasławice” (4,71), „Jarosław” (5,24), „Kowalewice” (5,05) i „Cisowo” (6,01). Największą wartością charakteryzowała się jednostka „Cisowo”, w skład której wchodzi obręb: Barzowice, Cisowo, Drozdowo, Kopnica, Palczewice, Sulimice, Zakrzewo, Kopań (część). Jednostki „Jarosław”, „Kowalewice” i „Cisowo” przekraczały również średnią gminną wynoszącą 5,01.






Liczba przestępstw na 1 tys. ludności

Przestępczość jest zjawiskiem społecznym i stanowi zbiór czynów zabronionych ustawowo pod groźbą kary, a popełnionych na obszarze gminy. Wysoka przestępczość dość silnie kształtuje negatywny obraz danego obszaru w społecznej świadomości, dodatkowo jeszcze wzmacniając występowanie innych problemów o charakterze społecznym. w ramach niniejszej diagnozy zwrócono uwagę zarówno na przestępczość widoczną, której ofiarą może być każda osoba przebywająca w gminie, jak też przestępczość tzw. za zamkniętymi drzwiami, szczególnie przemoc domową. Przestępczości towarzyszy szereg innych negatywnych zjawisk społecznych i związane jest to często z przejawami uzależnień (alkoholizmem, narkomanią itp.), co uwarunkowane jest występowaniem większej liczby sklepów monopolowych, czy też pubów oraz dyskotek, w których sprzedawany i spożywany jest alkohol oraz występuje nielegalny handel środkami odurzającymi




Dane służące wyznaczeniu wskaźnika „Liczba przestępstw na 1 tys. ludności” zostały pozyskane z policji. Wahały się one od nieco ponad 1 do prawie 47 przestępstw na 1 tys. ludności.

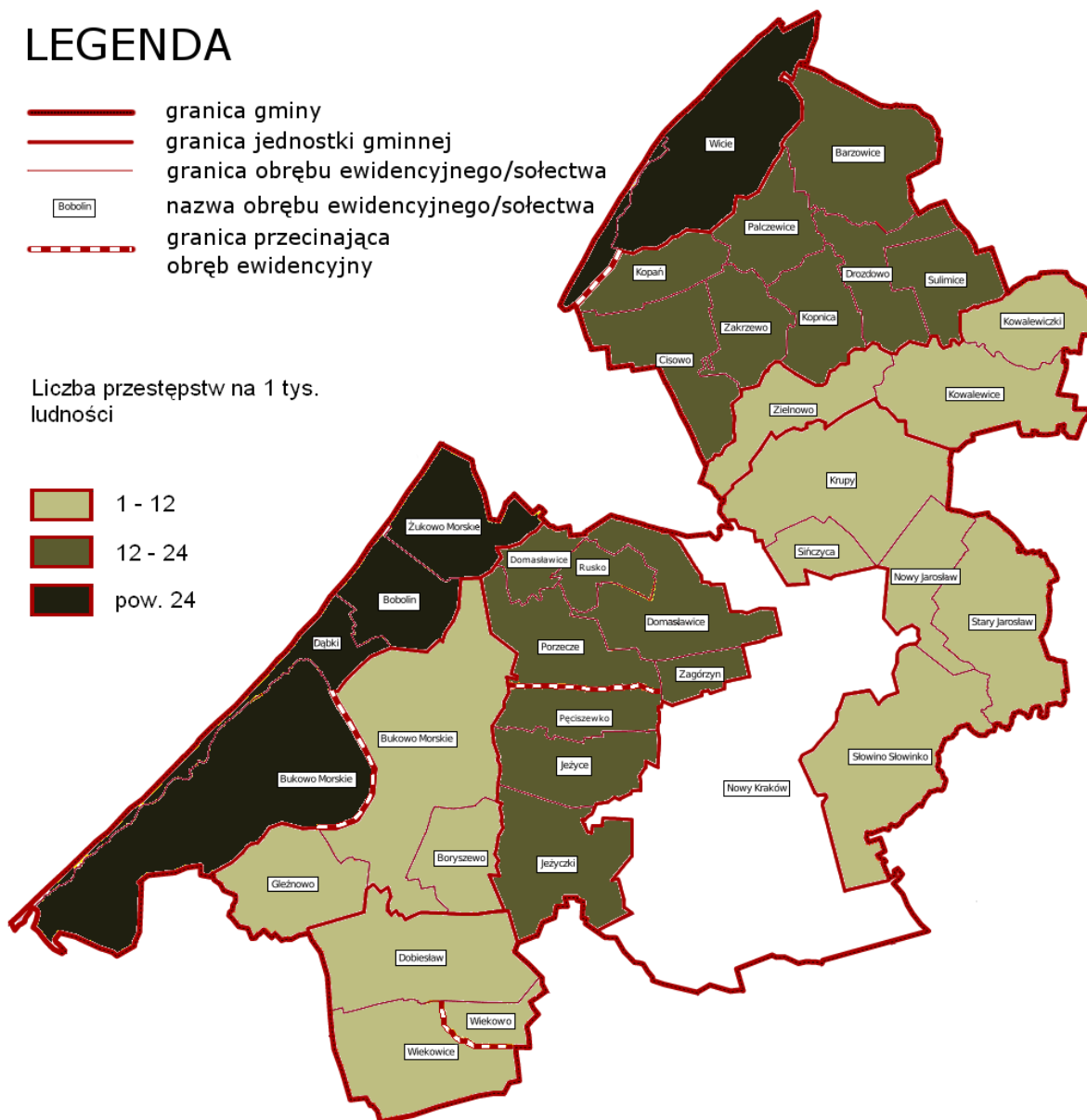
Rys. 13. Wizualizacja wskaźnika „Liczba przestępstw na 1 tys. ludności”

LEGENDA

-  granica gminy
-  granica jednostki gminnej
-  granica obrębu ewidencyjnego/sołectwa
-  Bobolin nazwa obrębu ewidencyjnego/sołectwa
-  granica przecinająca obręb ewidencyjny

Liczba przestępstw na 1 tys. ludności

-  1 - 12
-  12 - 24
-  pow. 24



Źródło: opracowanie własne na podstawie danych z policji

Tabela 25. Wskaźnik „Liczba przestępstw na 1 tys. ludności”

Lp.	Jednostka gminna	Wartość wskaźnika
1	"Bukowo"	39,41
2	"Bukowo Morskie"	1,07
3	"Wiekowo"	2,02
4	"Domasławice"	13,56
5	"Jarosław"	4,73
6	"Kowalewice"	8,20
7	"Cisowo"	13,02

8	"Kopań"	46,73
średnia wojewódzka		23,21
średnia gminna		12,95

Źródło: opracowanie własne na podstawie danych z policji

Na czerwono zaznaczono jednostki, dla których wartość wskaźnika jest większa niż średnia wojewódzka wynosząca 23,21 przestępstw na 1000 ludności. Jedynie wartości dwóch jednostek przekraczały tę średnią, tj. jednostki „Bukowo” (39,41) oraz jednostki „Kopań” (46,73) – największa wartość. Może mieć to związek z lokalizacją jednostek, których północne granice stanowią pas wybrzeża. Zwiększony ruch turystyczny w okresie letnim sprzyja większej liczbie przestępstw, takich jak kradzieże. Porównując wartości jednostek do średniej gminnej (12,95), do dwóch wymienionych dochodzą „Domasławice” (13,56) oraz „Cisowo” (13,02).

Odsetek dzieci i młodzieży nieotrzymujących promocji do następnej klasy w szkołach podstawowych i gimnazjach

Podstawą kształtowania kapitału ludzkiego i społecznego w Gminie jest lokalny system edukacji. Należy przyjąć, iż wyniki w nauce nie są jedynie związane z jakością kształcenia, ale wynikają również z warunków materialnych i społecznych jakie występują zarówno w środowisku domowym, jak również w otoczeniu społecznym rodziny. Dzieci z obszarów zdegradowanych rzadko uzyskują dobre wyniki w nauce np. sprawdzianu szóstoklasisty czy też egzaminu gimnazjalnego. Szkolnictwo na obszarach wiejskich boryka się z szeregiem problemów związanych z finansowaniem małych nierentownych szkół, dojazdami dzieci do szkoły czy też pozyskaniem kadry nauczycielskiej. Szkoły na wsi są jedną z najważniejszych instytucji społecznych, które wspierają jej kapitał kulturowy, integrują lokalne społeczności i często są nośnikami nowych idei oraz wsparciem dokonujących się przemian społecznych i gospodarczych. Rozwój edukacji przedszkolnej oraz żłobków na obszarach wiejskich jest obecnie uważany za jeden z podstawowych warunków poprawy sytuacji na rynku pracy i aktywizacji zawodowej młodych kobiet.

Dane do wskaźnika fakultatywnego „Odsetek dzieci i młodzieży nieotrzymujących promocji do następnej klasy w szkołach podstawowych i gimnazjach” uzyskano ze szkół na terenie gminy Darłowo. Wartości wskaźnika wahały się od 0 do ponad 4.

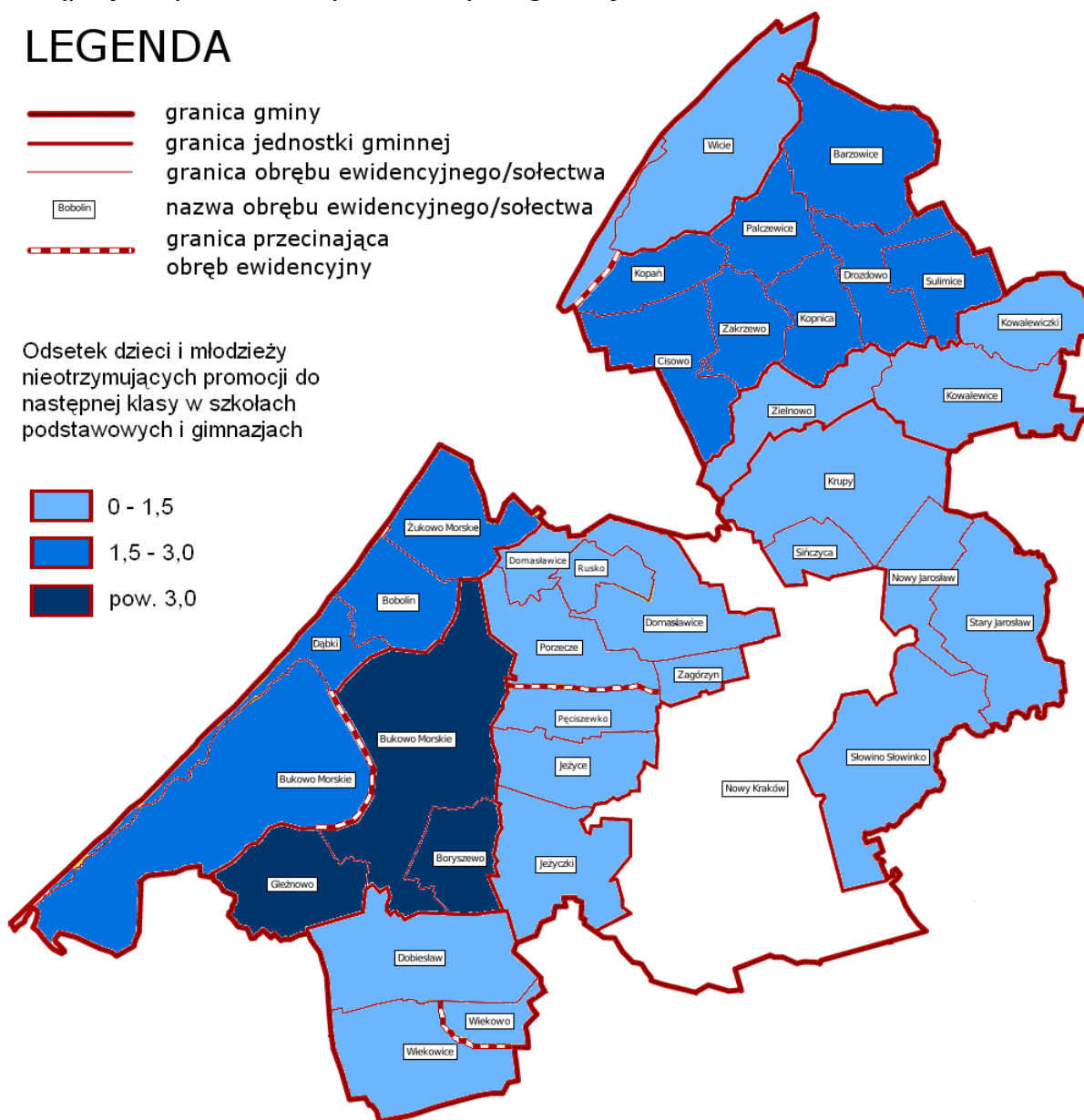
Rys. 14. Wizualizacja wskaźnika „Odsetek dzieci i młodzieży nieotrzymujących promocji do następnej klasy w szkołach podstawowych i gimnazjach”

LEGENDA

- granica gminy
- granica jednostki gminnej
- granica obrębu ewidencyjnego/sołectwa
- Bobolin nazwa obrębu ewidencyjnego/sołectwa
- granica przecinająca obręb ewidencyjny

Odsetek dzieci i młodzieży nieotrzymujących promocji do następnej klasy w szkołach podstawowych i gimnazjach

- 0 - 1,5
- 1,5 - 3,0
- pow. 3,0



Źródło: opracowanie własne na podstawie danych ze szkół

Tabela 26. Wskaźnik „Odsetek dzieci i młodzieży nieotrzymujących promocji do następnej klasy w szkołach podstawowych i gimnazjach”

Lp.	Jednostka gminna	Wartość wskaźnika
1	"Bukowo"	1,79
2	"Bukowo Morskie"	4,08
3	"Wiekowo"	0,00
4	"Domasławice"	0,00
5	"Jarosław"	1,00

6	"Kowalewice"	0,00
7	"Cisowo"	1,59
8	"Kopań"	0,00
średnia gminna		1,19

Źródło: opracowanie własne na podstawie danych ze szkół

Na czerwono zaznaczono jednostki, dla których wartość wskaźnika jest większa niż średnia gminna wynosząca 1,19 %. Tak jak wspomniano wcześniej, omawiany wskaźnik ma charakter fakultatywny, dlatego porównuje się wartości poszczególnych jednostek wyłącznie do średniej gminnej. Wartości trzech jednostek przewyższały te wartości. Były to jednostki „Bukowo” (1,79), „Bukowo Morskie” (4,08) oraz „Cisowo” (1,59). Największą wartość charakteryzowało jednostkę „Bukowo Morskie” z następującymi obrębami: Boryszewo, Bukowo Morskie (bez jeziora), Gleźnowo.

Sfera gospodarcza

Negatywne zjawiska w sferze społecznej są często wynikiem słabej kondycji lokalnej gospodarki. Jest to związane z procesem kumulacji problemów ekonomicznych, gdzie niski poziom przedsiębiorczości powoduje wysokie bezrobocie oraz spadek dochodów ludności. Ubożenie lokalnej społeczności prowadzi do problemów związanych ze wzrostem przestępczości, uzależnieniami oraz przemocą w rodzinie. Brak perspektyw znalezienia pracy i uzyskania określonego poziomu życia powoduje, że osoby młode nie widzą przyszłości rozwoju zawodowego i emigrują do większych ośrodków gospodarczych, co prowadzi do zjawiska procesów depopulacyjnych i w efekcie - starzenia się lokalnych zasobów ludzkich.

W ramach sfery gospodarczej uwzględniono 2 wskaźniki podstawowe opisane w *Zasadach...*, do których zalicza się:

- Liczba mieszkańców prowadzących działalność gospodarczą na 100 ludności
- Odsetek osób w wieku poprodukcyjnym w ogólnej licznie ludności

Liczba mieszkańców prowadzących działalność gospodarczą na 100 ludności

Sytuację gospodarczą na poziomie lokalnym analizuje się przede wszystkim za pomocą obserwacji liczby funkcjonujących podmiotów gospodarczych. W tym celu analizuje się wskaźnik „Liczba mieszkańców prowadzących działalność gospodarczą na 100 ludności”.

Dane do wskaźnika uzyskano z rejestru REGON. Wartości wskaźnika wahały się od nieco ponad 2 do niecałych 46.

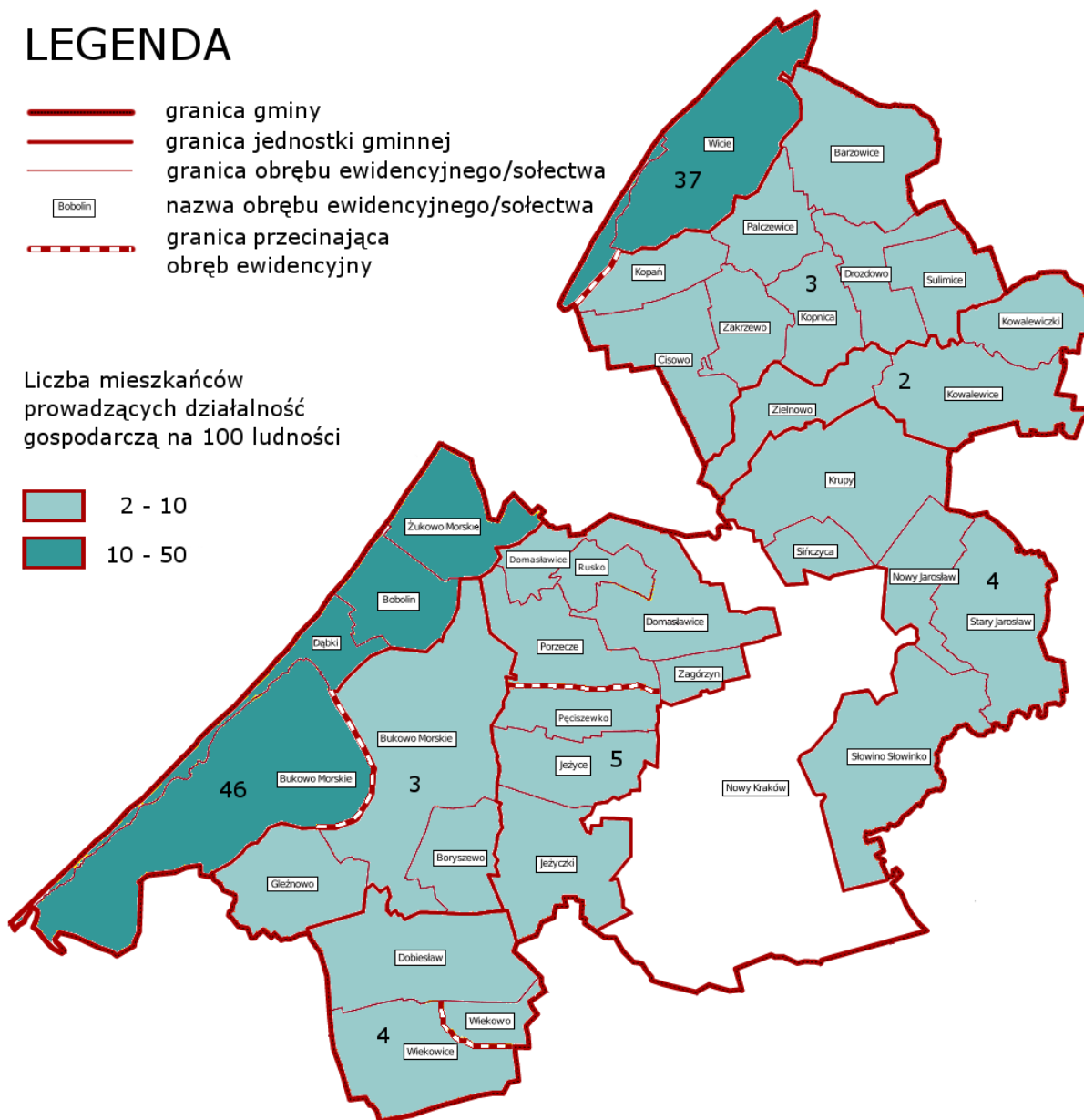
Rys. 15. Wizualizacja wskaźnika „Liczba mieszkańców prowadzących działalność gospodarczą na 100 ludności”

LEGENDA

- granica gminy
- granica jednostki gminnej
- granica obrębu ewidencyjnego/sołectwa
- nazwa obrębu ewidencyjnego/sołectwa
- granica przecinająca obręb ewidencyjny

Liczba mieszkańców prowadzących działalność gospodarczą na 100 ludności

- 2 - 10
- 10 - 50



Źródło: opracowanie własne na podstawie rejestru REGON

Tabela 27. Wskaźnik „Liczba mieszkańców prowadzących działalność gospodarczą na 100 ludności”

Lp.	Jednostka gminna	Wartość wskaźnika
1	"Bukowo"	45,98
2	"Bukowo Morskie"	3,09

3	"Wiekowo"	4,15
4	"Domasławice"	5,25
5	"Jarosław"	3,60
6	"Kowalewice"	2,25
7	"Cisowo"	3,40
8	"Kopań"	37,38
średnia wojewódzka		9,40
średnia gminna		10,44

Źródło: opracowanie własne na podstawie rejestru REGON

Na czerwono zaznaczono jednostki, dla których wartość wskaźnika jest mniejsza niż średnia wojewódzka wynosząca 9,4 osób na 100 ludności. Prawie wszystkie jednostki w Gminie miały wartości poniżej średniej. Były to jednostki: „Bukowo Morskie” (3,09), „Wiekowo” (4,15), „Domasławice” (5,25), „Jarosław” (3,60), „Kowalewice” (2,25) i „Cisowo” (3,40). Analogiczny rozkład jednostek występuje przy porównaniu wartości jednostek do średniej gminnej. Podobnie jak w przypadku wskaźnika dot. przestępstw, jednostki „nadmorskie” („Bukowo” – 45,98 i „Kopań” – 37,38) wyraźnie wyróżniały się na tle pozostałych. Ponownie można wiązać to ze zwiększonym ruchem turystycznym i np. większą liczbą świadczonych usług niż na pozostałym obszarze Gminy.






Odsetek osób w wieku poprodukcyjnym w ogólnej licznie ludności

Istotny z punktu widzenia rozwoju lokalnej gospodarki jest poziom kapitału ludzkiego, który stanowi potencjał dla powstających przedsiębiorstw i funkcjonowania rynku pracy. Brak wykwalifikowanych pracowników i trudności ze znalezieniem osób chętnych do pracy zniechęca inwestorów i w dużym stopniu wpływa na niski poziom inwestycji w Gminie. Kapitał ludzki można mierzyć np. poprzez obserwację wskaźnika „Odsetek osób w wieku poprodukcyjnym w ogólnej licznie ludności”.


Dane do wskaźnika uzyskano z Urzędu Gminy w Darłowie. Wartości wskaźnika wahały się od ok. 13,5 do prawie 19 osób.

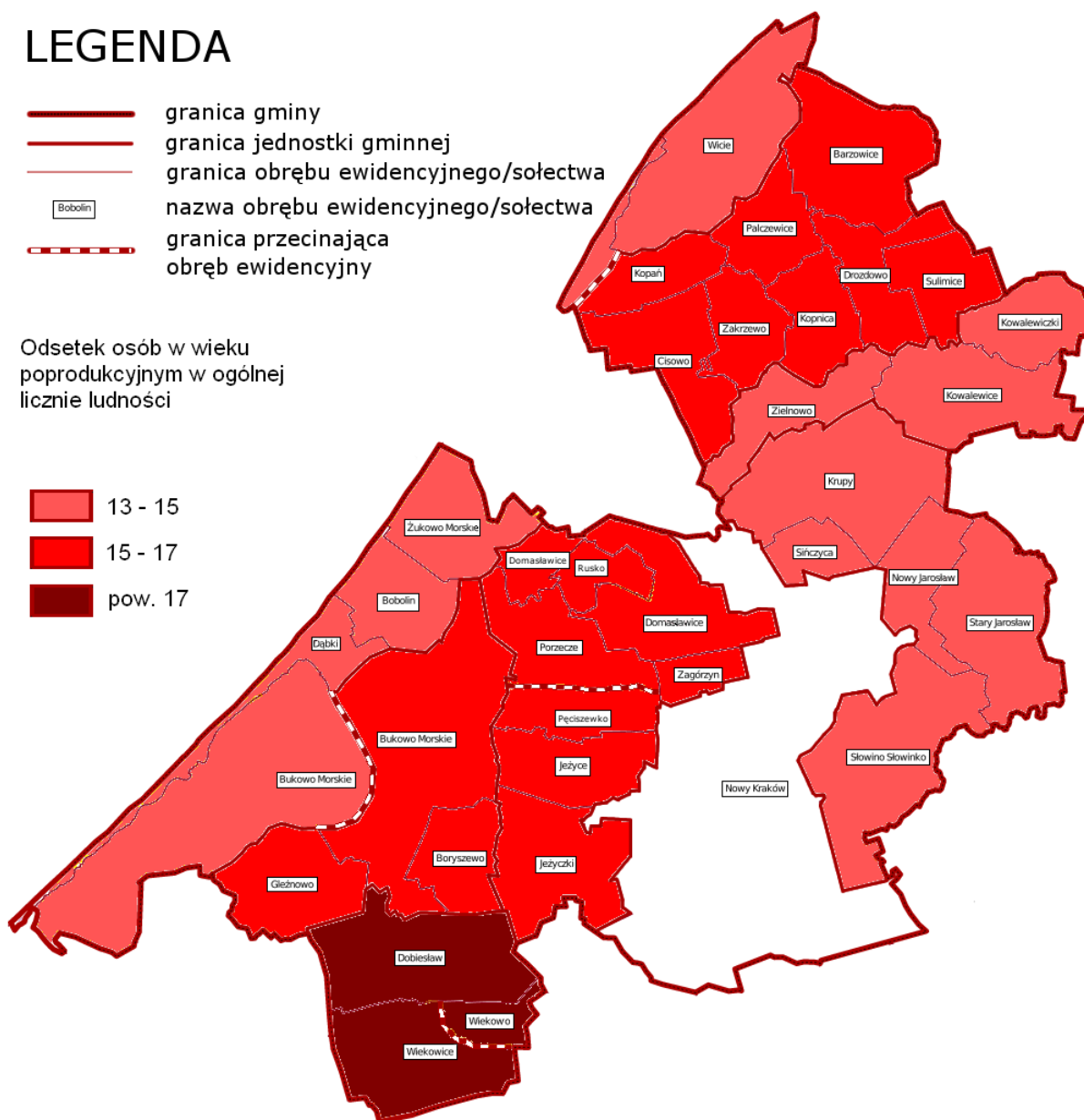
Rys. 16. Wizualizacja wskaźnika „Odsetek osób w wieku poprodukcyjnym w ogólnej licznie ludności”

LEGENDA

-  granica gminy
-  granica jednostki gminnej
-  granica obrębu ewidencyjnego/sołectwa
-  Bobolin nazwa obrębu ewidencyjnego/sołectwa
-  granica przecinająca obręb ewidencyjny

Odsetek osób w wieku poprodukcyjnym w ogólnej licznie ludności

-  13 - 15
-  15 - 17
-  pow. 17



Źródło: opracowanie własne na podstawie danych z Urzędu Gminy w Darłowie

Tabela 28. Wskaźnik „Odsetek osób w wieku poprodukcyjnym w ogólnej licznie ludności”

Lp.	Jednostka gminna	Wartość wskaźnika
1	"Bukowo"	14,45
2	"Bukowo Morskie"	15,26
3	"Wiekowo"	18,83
4	"Domasławice"	15,20
5	"Jarosław"	13,70
6	"Kowalewice"	13,73

7	"Cisowo"	15,98
8	"Kopań"	13,55
średnia wojewódzka		19,55
średnia gminna		15,36

Źródło: opracowanie własne na podstawie danych z Urzędu Gminy w Darłowie

Żadna z jednostek nie charakteryzowała się wielkością wskaźnika większą niż średnia wojewódzka, wynosząca 19,55 osób. Największą wartością charakteryzowała się jednostka „Wiekowo” (18,83), w skład której wchodzi następujące obręby: Dobiesław, Wiekowice i Wiekowo. Porównując wartości jednostek do średniej gminnej (15,36), wartości następujących jednostek były od niej wyższe: „Wiekowo” (18,83) i „Cisowo” (15,98). Blisko średniej były jednostki „Bukowo Morskie” (15,26) oraz „Domasławice” (15,20).

Sfera przestrzenna

Jednym z problemów, który szczególnie dotyka obszary wiejskie jest niewystarczający poziom zainwestowania w sferze infrastruktury technicznej. W przeciwieństwie do obszarów wysoko zurbanizowanych - wieś posiada rozproszoną zabudowę, co powoduje relatywnie wysokie koszty prowadzonych inwestycji i możliwości ich finansowania z podatków lokalnych oraz opłat czynszowych. Inwestorzy prywatni nie wykazują zainteresowania inwestycjami tam, gdzie przypuszczalne zyski z eksploatacji obiektów i sieci nie będą pokrywały kosztów początkowych inwestycji, a następnie utrzymania ich stanu technicznego. Z drugiej zaś strony, inwestycje publiczne finansowane z budżetów gmin nie są w stanie zaspokoić wszystkich potrzeb mieszkańców. Dlatego tak ważne jest wsparcie tych gmin, które funkcjonują w słabej strukturze gospodarczej przy ograniczonych możliwościach prowadzenia inwestycji.

W ramach sfery przestrzennej uwzględniono 1 wskaźnik fakultatywny opisany w *Zasadach...*:

- Udział mieszkań bez wodociągu do ogólnej liczby mieszkań (w %)

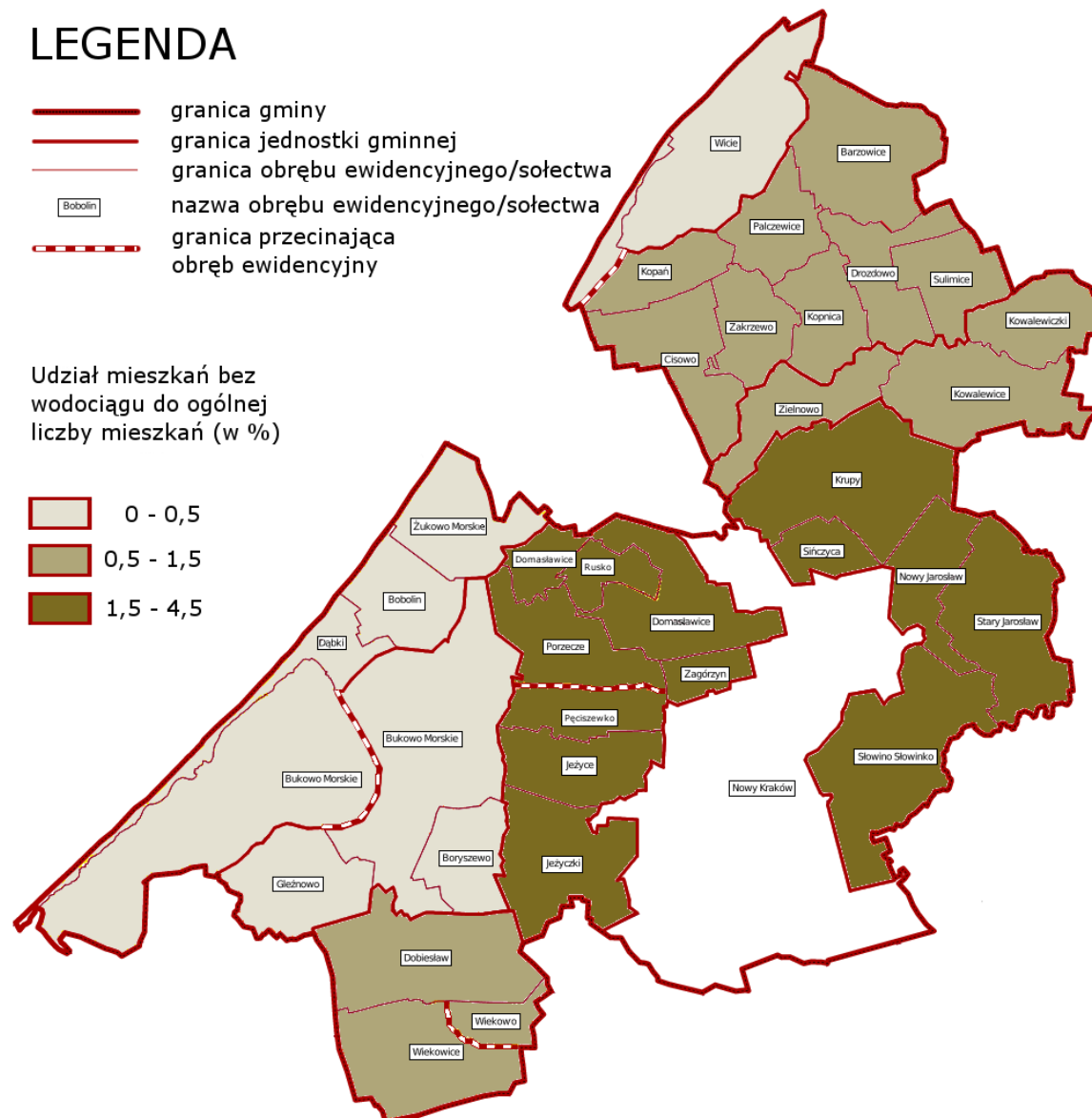
Dodatkowo, w formie opisowej określono miejscowości oraz w konsekwencji – jednostki gminne które borykają się z problemami popegeerowskimi.

Udział mieszkań bez wodociągu do ogólnej liczby mieszkań (w %)

W obecnych czasach dostęp do wodociągów staje się obowiązującą normą, również na terenach wiejskich. Z punktu widzenia gminy, brak sieci kanalizacyjnej na danym terenie świadczy o niewystarczającym poziomie zainwestowania w sferze infrastruktury technicznej na danym obszarze. Wyjątkiem są przydomowe oczyszczalnie ścieków spełniające określone wymagania techniczne. Z rozmów z pracownikami Urzędu Gminy w Darłowie wynika jednak, że takie oczyszczalnie posiada niewielka liczba gospodarstw, stąd interpretacja wartości omawianego wskaźnika jest wiarygodna i oddaje rzeczywiste problemy w tej kwestii.

Dane do wskaźnika fakultatywnego „Udział mieszkań bez wodociągu do ogólnej liczby mieszkań (w %)” uzyskano z Urzędu Gminy w Darłowie. Wartości wskaźnika wahały się od 0 do ponad 4.

Rys. 17. Wizualizacja wskaźnika „Udział mieszkań bez wodociągu do ogólnej liczby mieszkań (w %)”



Źródło: opracowanie własne na podstawie danych z Urzędu Gminy w Darłowie

Tabela 29. Wskaźnik „Udział mieszkań bez wodociągu do ogólnej liczby mieszkań (w %)”

Lp.	Jednostka gminna	Wartość wskaźnika
1	"Bukowo"	0,00
2	"Bukowo Morskie"	0,00
3	"Wiekowo"	0,96
4	"Domasławice"	4,20
5	"Jarosław"	3,73
6	"Kowalewice"	0,71
7	"Cisowo"	1,19
8	"Kopań"	0,00
średnia gminna		1,58

Źródło: opracowanie własne na podstawie danych z Urzędu Gminy w Darłowie

Na czerwono zaznaczono jednostki, dla których wartość wskaźnika jest większa niż średnia gminna wynosząca 1,58 %. Są to dwie jednostki: „Domasławice” (4,20 – wartość największa) oraz „Jarosław” (3,73). Omawiany wskaźnik ma charakter fakultatywny, dlatego porównuje się wartości poszczególnych jednostek wyłącznie do średniej gminnej. W skład jednostki „Domasławice” wchodzi następujące obręb: Domasławice, Jeżyce, Jeżyczi, Pęciszewko, Porzeczce, Rusko oraz Zagórzyn.

Opis obszarów popegeerowskich na terenie gminy Darłowo

Zgodnie z opisem w „Zasadach realizacji przedsięwzięć rewitalizacyjnych...”, Urząd Marszałkowski zwraca uwagę na fakt czy w programie rewitalizacji dotyczącym gminy wiejskiej bądź miejsko-wiejskiej dokonano analizy sytuacji środowisk popegeerowskich (społeczność byłych pracowników PGR-ów i ich rodzin) oraz infrastruktury gospodarczej i mieszkaniowej po byłych PGR-ach.

Jest to o tyle istotne, że UM zechce wesprzeć w obecnej perspektywie finansowej (2014 - 2020) problemowe miejscowości popegeerowskie, położone w na obszarze Specjalnej Strefy Włączenia (SSW). Gminę Darłowo zaliczono do SSW. Preferowane do wsparcia będą miejscowości popegeerowskie, charakteryzujące się ponadprzeciętnym (w skali Gminy) nasileniem problemów społecznych oraz współwystępujących wraz z nimi negatywnych zjawisk w co najmniej jednej z następujących sfer: gospodarczej, środowiskowej, przestrzenno-funkcjonalnej, technicznej.

Wskaźnik występowanie zabudowy popegeerowskiej (mieszkaniowej lub gospodarczej) najłatwiej wyznaczyć w oparciu o badanie ewaluacyjne pn. „Ocena wsparcia w obszarze rewitalizacji w ramach Regionalnego Programu Operacyjnego Województwa

Zachodniopomorskiego na lata 2007-2013 oraz identyfikacja potencjału i potrzeb regionu w zakresie rewitalizacji. Raport końcowy”, Szczecin, 2015. W załączeniu do wskazanego Opracowania zostały sporządzone karty inwentaryzacji dla poszczególnych gmin województwa zachodniopomorskiego, w tym dla gminy Darłowo. Dla 21 spośród nich opracowano szczegółowe informacje, w podziale na sołectwa i miejscowości w ramach sołectw. Do grona 21 gmin zaliczono 3 gminy znajdujące się w Specjalnej Strefie Włączenia (Czaplinek, Kalisz Pomorski i Resko) oraz 18 gmin znajdujących się w Specjalnej Strefie Włączenia, ale dodatkowo o najniższych parametrach rozwoju społeczno-gospodarczego i posiadające na swoim terytorium problemowe miejscowości popegeerowskie. Spośród wielu informacji dostępnych na poziomie sołectw udostępniono m.in. następujące informacje:

- występowanie popegeerowskiej zabudowy mieszkaniowej,
- występowanie popegeerowskiej zabudowy gospodarczej.

Gmina Darłowo nie została jednak objęta tak szczegółowym badaniem, w związku z tym występowanie problemów i zabudowy popegeerowskiej określono w formie opisowej na podstawie materiałów otrzymanych z Urzędu Gminy Darłowo. Poniżej zaprezentowano analizę poszczególnych miejscowości pod tym względem na terenie gminy Darłowo.

Zmiany ustroju politycznego i związana z tym transformacja całokształtu życia społeczno-gospodarczego, a więc przejście do gospodarki rynkowej od roku 1989 zmieniły zupełnie warunki funkcjonowania rolnictwa i jego rozwoju. W wyniku doktrynalnych decyzji zlikwidowano 1654 Państwowych Gospodarstw Rolnych (PGR), których mienie przejęła Agencja Własności Rolnej Skarbu Państwa. PGRy zajmowały ok. 18% ogółu użytków rolnych, zatrudniały 470 tysięcy pracowników. Można oszacować, że wraz z rodzinami z pracy w tych gospodarstwach w Polsce żyło około 4 milionów ludzi. Likwidacja Państwowych Gospodarstw Rolnych spowodowała nie tylko zmiany w stosunkach własnościowych, ale przyniosła wiele negatywnych zjawisk społecznych przybierających często postać patologii. Na terenach popegeerowskich pojawiło się masowe bezrobocie, a brak możliwości znalezienia pracy połączone ze zniechęceniem i marazmem środowisk wiejskich spowodowały w niektórych rejonach kraju wręcz plagę nędzy, alkoholizmu i przestępczości.

Na terenie Gminy Darłowo znajdował się Państwowy Ośrodek Hodowli Zarodowej (POHZ). Problemy dotyczące terenów popegeerowskich w Gminie Darłowo są związane z obszarem zamieszkiwanym przez osoby, które były pracownikami POHZ Darłowo.

Na obszarze gminy Darłowo, pracownicy POHZ Darłowo zamieszkiwali w kilku miejscowościach. Pierwszą jest Cisowo z tzw. Cisowem Dolnym. Kolejnymi jednostkami POHZ Darłowo były gospodarstwo rolne w Palczewicach oraz gospodarstwo rolne w Bukowie Morskim z oborami zlokalizowanymi również w miejscowości Pęciszewko. We wszystkich tych miejscowościach znajdował się zasób mieszkaniowy wchodzący w skład POHZ Darłowo. Ostatnią miejscowością na terenie Gminy Darłowo, w której znajdował się zasób mieszkaniowy POHZ Darłowo to miejscowość Drozdowo.

W miejscowościach Bukowo Morskie, Pęciszewko, Drozdowo, Palczewice oraz Cisowo znajdują się mieszkania popegeerowskie, które zostały już na chwilę obecną sprzedane osobom prywatnym. W większości przypadków obecni lokatorzy tych mieszkań to byli pracownicy POHZ Darłowo, ale również ich dzieci i wnuki. Informacja na temat liczby mieszkań popegeerowskich na terenie Gminy Darłowo nie została usystematyzowana w

żadnym dostępnym opracowaniu i Gmina nie zna ich dokładnej liczby, a także liczby osób je zamieszkujących. Może jedynie określić miejscowości, w których znajdują się mieszkania popegeerowskie, a w ślad za tym miejscowości w których mogą występować problemy społeczne dotyczące byłych pracowników państwowych gospodarstw rolnych.

Tabela 30. Określenie charakteru jednostki ze względu na występowanie lub niewystępowanie zabudowy popegeerowskiej

Lp.	Jednostka gminna	Zabudowa mieszkaniowa popegeerowska	Zabudowa gospodarcza popegeerowska	Uwagi
1	"Bukowo"	NIE	NIE	
2	"Bukowo Morskie"	TAK	TAK	miejsowość Bukowo Morskie
3	"Wiekowo"	NIE	NIE	
4	"Domasławice"	TAK	TAK	miejsowość Pęciszewko
5	"Jarosław"	NIE	NIE	
6	"Kowalewice"	NIE	NIE	
7	"Cisowo"	TAK	TAK	miejsowości Cisowo, Drozdowo i Palczewice
8	"Kopań"	NIE	NIE	






Źródło: opracowanie własne na podstawie informacji z Urzędu Gminy w Darłowie

8. WYZNACZENIE OBSZARU ZDEGRADOWANEGO I OBSZARU REWITALIZACJA GMINY DARŁOWO

Na podstawie wartości wskaźników opisanych w poprzednim rozdziale, określono poziom zróżnicowania wewnątrzgminnego 8 jednostek gminnych (analitycznych) w sferze społecznej, gospodarczej oraz przestrzennej. Poniżej zaprezentowano dla każdej z jednostek gminnych liczbę wskaźników odchylonych na niekorzyść w ramach przeprowadzonej analizy w porównaniu do średniej wojewódzkiej.

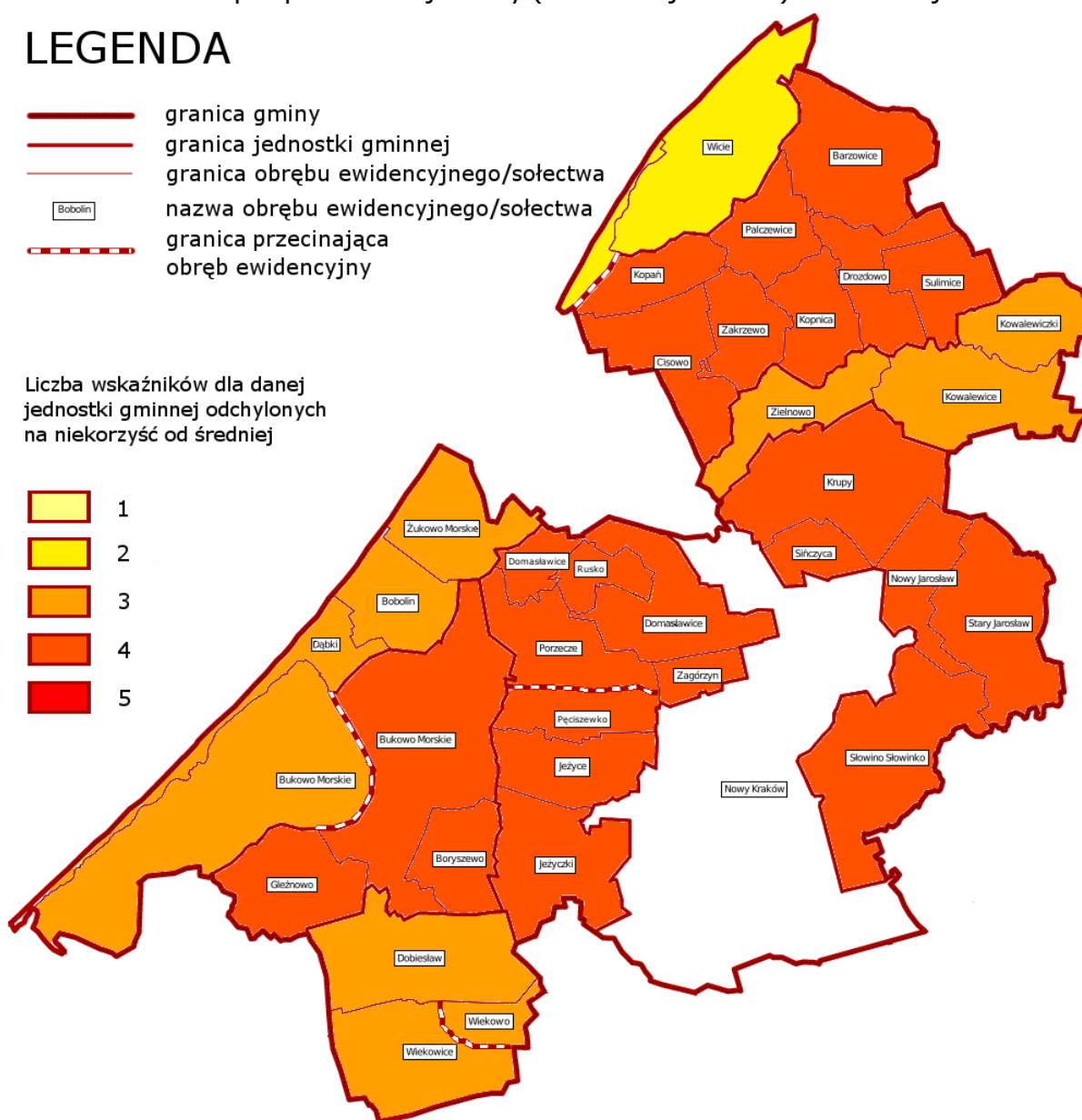
Rys. 18. Liczba wskaźników odchylonych na niekorzyść dla jednostek gminnych gminy Darłowo w ramach przeprowadzonej analizy (średnia wojewódzka) - wizualizacja

LEGENDA

-  granica gminy
-  granica jednostki gminnej
-  granica obrębu ewidencyjnego/sołectwa
-  Bobolin nazwa obrębu ewidencyjnego/sołectwa
-  granica przecinająca obręb ewidencyjny

Liczba wskaźników dla danej jednostki gminnej odchylonych na niekorzyść od średniej

-  1
-  2
-  3
-  4
-  5



Źródło: opracowanie własne

Tabela 31. Liczba wskaźników odchylnych na niekorzyść dla jednostek gminnych gminy Darłowo w ramach przeprowadzonej analizy (średnia wojewódzka)

Lp.	Jednostka gminna	Liczba odchyień
1	"Bukowo"	3
2	"Bukowo Morskie"	4
3	"Wiekowo"	3
4	"Domasławice"	4
5	"Jarosław"	4
6	"Kowalewice"	3
7	"Cisowo"	4
8	"Kopań"	2

Źródło: opracowanie własne

Metodologia wyznaczania obszaru zdegradowanego

Po analizie 8 jednostek gminnych z obszaru gminy Darłowo przebadanych na podstawie 7 wybranych wskaźników ze sfery społecznej, gospodarczej i przestrzennej uznano, że do obszaru zdegradowanego zalicza się jednostki o największej ilości odchyień wartości wskaźników na niekorzyść, tj. jednostki z liczbą odchyień wynoszącą 4 (dla średniej wojewódzkiej).

W związku z powyższym, do obszaru zdegradowanego zaliczono następujące jednostki gminne: „Bukowo Morskie”, „Cisowo”, „Domasławice” i „Jarosław”.

Wszystkie wymienione jednostki gminne posiadają przynajmniej jedno odchylenie na niekorzyść w przypadku wskaźnika społecznego oraz odchylenia na niekorzyść w przypadku wskaźników gospodarczych i / lub przestrzennego i to w porównaniu zarówno do średniej wojewódzkiej jak też średniej gminnej. Szczegóły zawarte są w tabelach i opisach pod poszczególnymi wskaźnikami w rozdziale 7.

Metodologia wyznaczania obszaru rewitalizacji

Obszar rewitalizacji to obszar obejmujący całość lub część obszaru zdegradowanego, na którym z uwagi na istotne znaczenie dla rozwoju lokalnego i szczególną koncentrację negatywnych zjawisk, zamierza się prowadzić rewitalizację. Obszar rewitalizacji zwykle nie obejmuje całego obszaru zdegradowanego. Praktyka pokazuje że rewitalizacja jest skuteczniejsza, jeżeli prowadzi się ją na ograniczonym terytorium. Pozwala to na koncentrację działań i środków, co w konsekwencji przynosi lepsze efekty, w tym również dla pozostałej części obszaru zdegradowanego, który nie został uwzględniony jako obszar bezpośredniej interwencji tak jak obszar rewitalizacji.

Określenie, która część obszaru zdegradowanego stanowić będzie obszar rewitalizacji następuje w oparciu o dwie główne przesłanki:

- szczególna koncentracja negatywnych zjawisk na danym terenie – określa się ją na podstawie prowadzonej analizy wskaźnikowej (patrz rozdział 7.),
- uznanie, że dany obszar ma istotne znaczenie dla rozwoju gminy.

Druga przesłanka jest dość szeroka i pozwala gminie na zachowanie marginesu uznaniowości we wskazaniu, która część obszaru zdegradowanego poddana ma zostać rewitalizacji⁴.

Dodatkowo, występuje ograniczenie powierzchniowe i ludnościowe: obszar rewitalizacji nie może stanowić więcej niż 20% powierzchni gminy i nie może go zamieszkiwać więcej niż 30% jej populacji (patrz rozdział 5.).

Obszar rewitalizacji gminy Darłowo został wyznaczony w oparciu o wyżej opisane zasady.







Z uwagi na ograniczenia powierzchniowe i ludnościowe, do obszaru rewitalizacji gminy Darłowo zakwalifikowano sołectwa / obręby ewidencyjne (jako części jednostek gminnych), które z punktu widzenia władz Gminy, mają istotne znaczenie dla jej rozwoju.

W oparciu o przyjętą wyżej metodologię, do obszaru rewitalizacji zakwalifikowano następujące obręby / sołectwa: Barzowice, Bukowo Morskie (bez jeziora), Cisowo, Gleźnowo, Kopnica i Nowy Jarosław.




⁴ Ustawa o rewitalizacji. Praktyczny komentarz, Ministerstwo Infrastruktury i Budownictwa Departament Polityki Przestrzennej, Warszawa 2016, str. 21

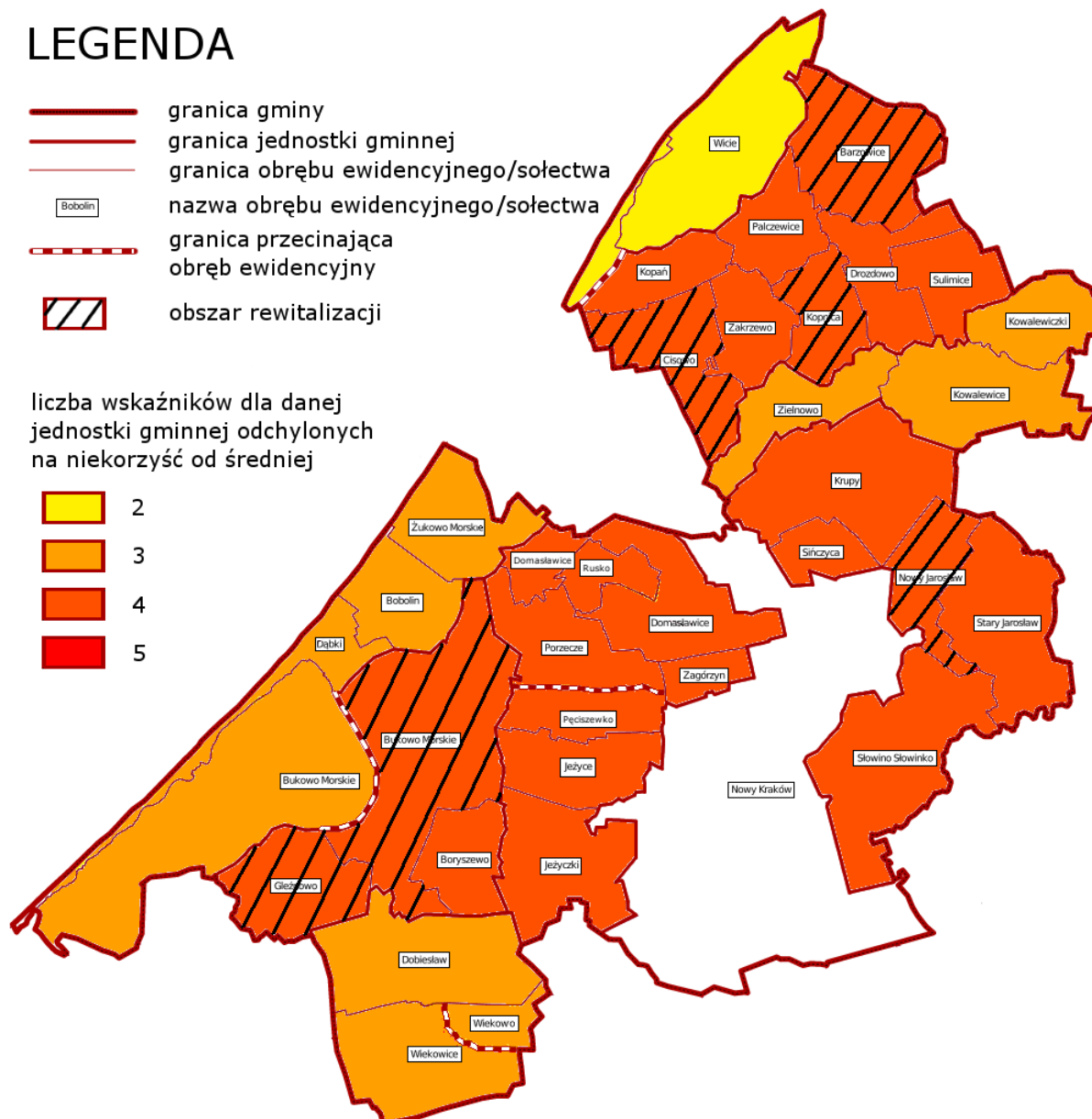
Rys. 20. Obszar rewitalizacji na terenie gminy Darłowo

LEGENDA

-  granica gminy
-  granica jednostki gminnej
-  granica obrębu ewidencyjnego/sołectwa
-  nazwa obrębu ewidencyjnego/sołectwa
-  granica przecinająca obręb ewidencyjny
-  obszar rewitalizacji

liczba wskaźników dla danej jednostki gminnej odchylnych na niekorzyść od średniej

-  2
-  3
-  4
-  5



Źródło: opracowanie własne

Obszar rewitalizacji gminy Darłowo zajmuje ok. 18,25 % powierzchni Gminy i zamieszkuje go ok. 20,44 % mieszkańców Gminy.

W dniach od 23.12.2016 r. do 22.01.2017 r. odbyły się w gminie Darłowo konsultacje społeczne projektu uchwały Rady Gminy Darłowo w sprawie wyznaczenia obszaru zdegradowanego i obszaru rewitalizacji na terenie gminy Darłowo.







W wyniku konsultacji społecznych uległ modyfikacjom obszar zdegradowany i obszar rewitalizacji.

Do obszaru zdegradowanego dołączono jednostkę „Wiekowo”, jako jednostkę zdegradowaną i posiadającą istotne znaczenie dla rozwoju gminy Darłowo (3 odchylenia na niekorzyść dla średniej wojewódzkiej, w tym odchylenia we wskaźnikach społecznych dla średniej wojewódzkiej i gminnej). Do jednostki „Wiekowo” zalicza się następujące obręby / sołectwa: Dobiesław, Wiekowice i Wiekowo.

Obszar zdegradowany po konsultacjach społecznych:
„Bukowo Morskie”, „Cisowo”, „Domasławice”, „Jarosław” i „Wiekowo”

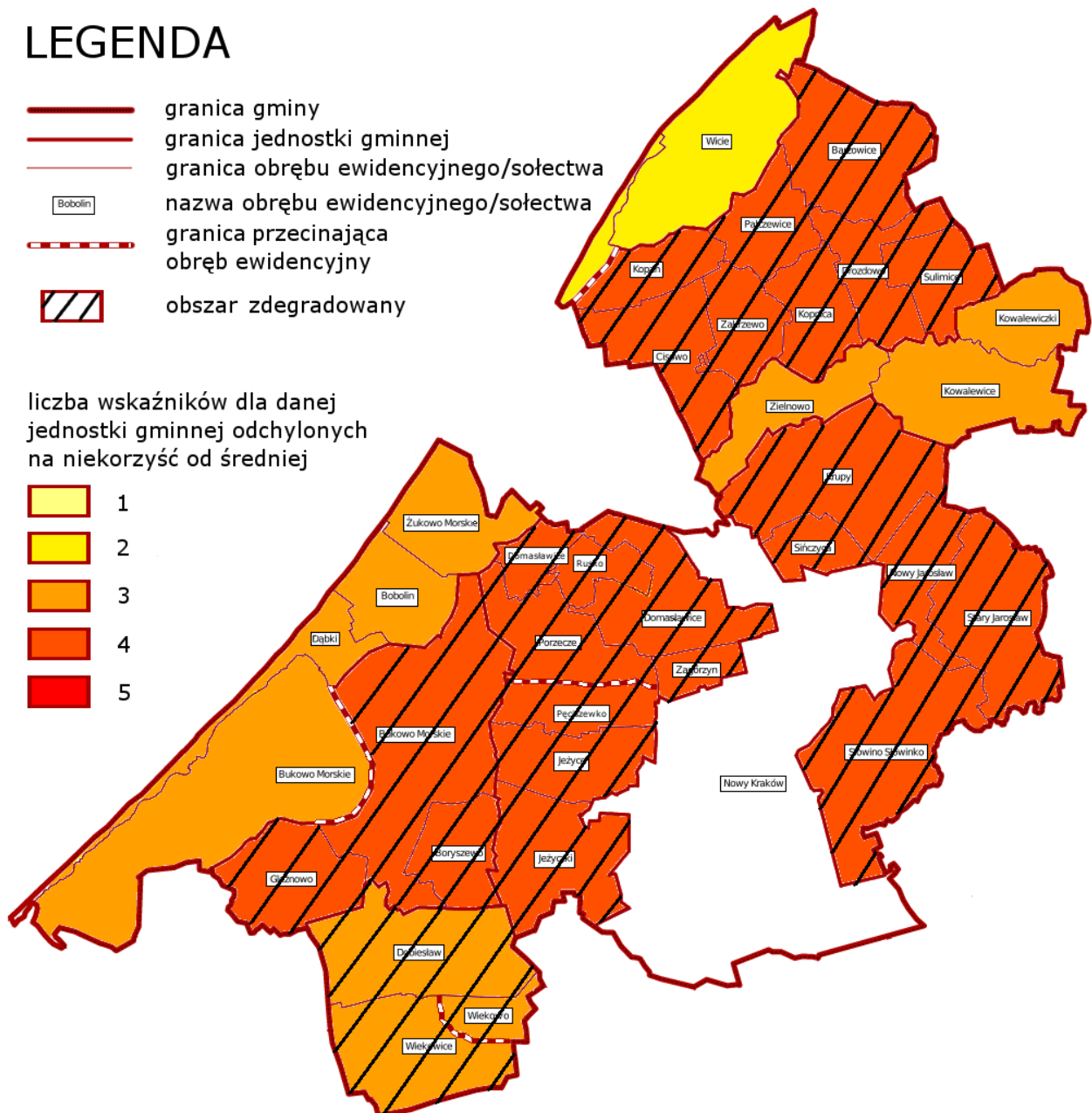
Rys. 21. Obszar zdegradowany na terenie gminy Darłowo po konsultacjach społecznych

LEGENDA

-  granica gminy
-  granica jednostki gminnej
-  granica obrębu ewidencyjnego/sołectwa
-  nazwa obrębu ewidencyjnego/sołectwa
-  granica przecinająca obręb ewidencyjny
-  obszar zdegradowany

liczba wskaźników dla danej jednostki gminnej odchylonych na niekorzyść od średniej

-  1
-  2
-  3
-  4
-  5



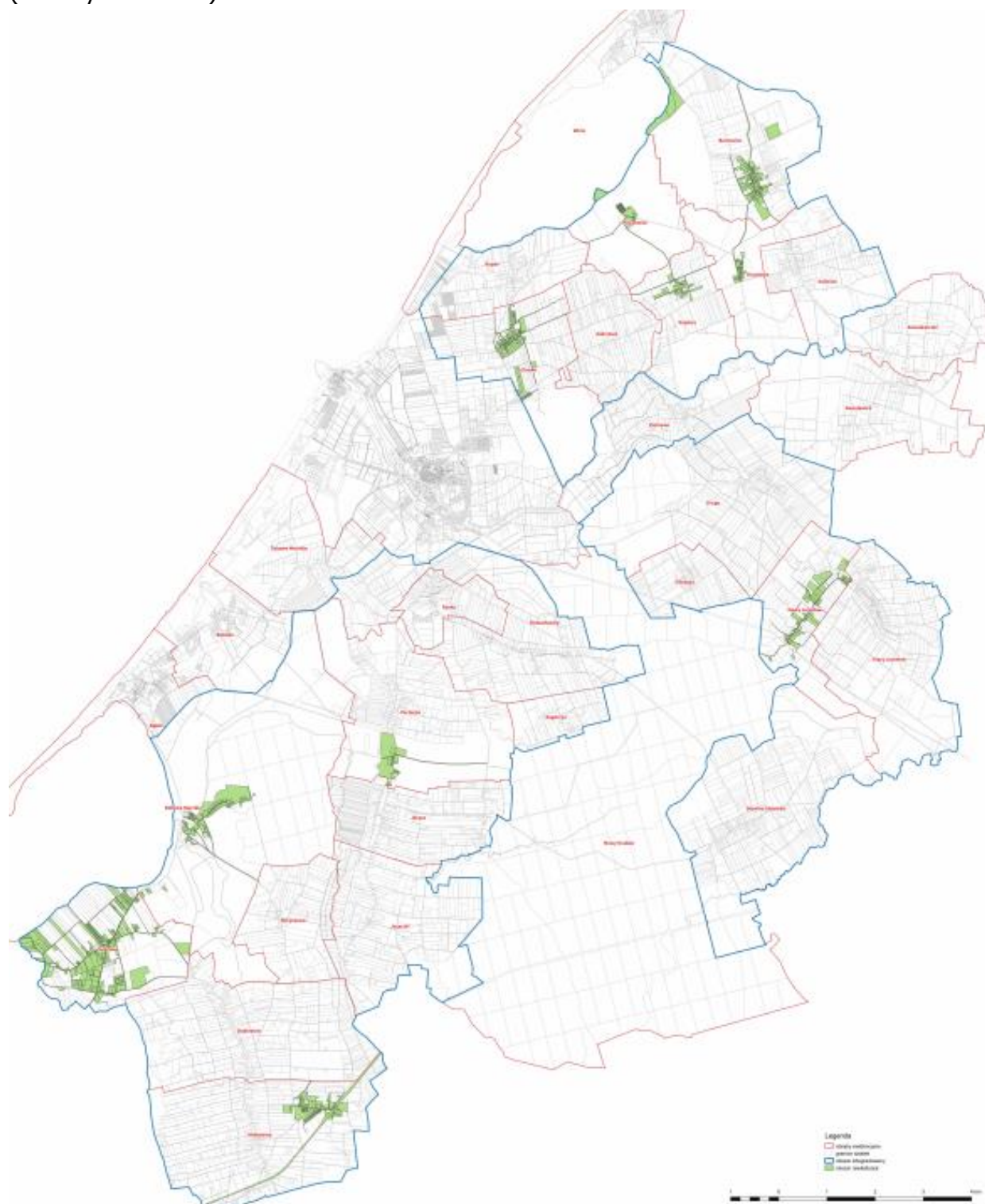
Źródło: opracowanie własne

W przypadku obszaru rewitalizacji, ograniczono jego powierzchnię do działek, na których zamieszkuje lokalna społeczność (głównie miejscowości w sołectwach), a także działek położonych w atrakcyjnych lokalizacjach z punktu widzenia potencjału turystycznego i rozwoju przedsiębiorczości (np. przy granicy jezior). Znaczne ograniczenie powierzchni umożliwiło włączenie do obszaru rewitalizacji działek z terenu innych sołectw / obrębów położonych na obszarze zdegradowanym i posiadających istotne znaczenie dla rozwoju gminy Darłowo.

Dołączono działki z jednostki gminnej „Wiekowo” z sołectwa Wiekowo, z jednostki gminnej „Cisowo” z sołectwa Drozdowo i Palczewice oraz jednostki gminnej „Domasławice” z sołectwa Pęciszewko.

Ostatecznie, obszar rewitalizacji po konsultacjach społecznych to działki w miejscowościach: Barzowice, Bukowo Morskie (bez jeziora), Cisowo, Drozdowo, Gleźnowo, Kopnica, Nowy Jarosław, Palczewice, Pęciszewko i Wiekowo.

Rys. 22. Obszar rewitalizacji na terenie gminy Darłowo po konsultacjach społecznych (obszary na zielono)



Źródło: opracowanie własne

Obszar rewitalizacji zajmuje około 2,7% powierzchni Gminy Darłowo i zamieszkuje go ok. 27 % mieszkańców Gminy.

9. SZCZEGÓŁOWA DIAGNOZA OBSZARU REWITALIZACJI

Szczegółowa diagnoza obszaru rewitalizacji, obejmująca analizę negatywnych zjawisk oraz lokalnych potencjałów występujących na terenie konkretnych miejscowości z obszaru rewitalizacji została dokonana w na podstawie oceny p. Dyrektor Gminnego Ośrodka Pomocy Społecznej w Darłowie.

Głównym problemem społecznym w całej Gminie jest coraz większa potrzeba opieki nad osobami starszymi i chorymi. Brakuje osób do świadczenia usług opiekuńczych oraz tzw. DPS-ów gdzie można by było umieszczać osoby chore (najkrótszy okres oczekiwania do istniejących to ok. jeden rok czasu). Brakuje usług opiekuńczych doraźnych, np. w razie potrzeby wyjazdu osób opiekujących się do lekarza. Dużym problemem społecznym na terenie Drozdowa, Kopnicy i Palczewic jest upośledzenie umysłowe mieszkańców, podobnie jak w miejscowości Bukowo Morskie. Istnieje potrzeba wprowadzenie instytucji niani z uwagi na trudny dowóz dzieci do przedszkoli i brak możliwości podjęcia pracy przez matki.

Barzowice

W ostatnim czasie rozpropagowano w Barzowicach „kopertę życia” dla seniorów i osób starszych. Zorganizowano też kampanię S.O.S. dla rodziny dot. przemocy, uzależnień i zabezpieczenia socjalnego, ale spotkała się ona z brakiem zainteresowania. Przeprowadzono również zajęcia dla seniorów z dietetykiem, które wzbudziły małe zainteresowanie. Dzieci zamieszkałe na terenie miejscowości wzięły udział w wydarzeniu pn. Regiony Polski.

Problemy społeczne Barzowic to uzależnienia, przede wszystkim narkotyki. Dostęp do narkotyków jest tu największy spośród wszystkich miejscowości w gminie Darłowo. Zauważa się ogólną niechęć mieszkańców do jakichkolwiek działań.

Bukowo Morskie

Przeprowadzono w miejscowości zajęcia rękodzielnicze i kulinarne dla rodziców z dziećmi w ramach Programu "Klub Rodzica: Mama, Tata i Ja". Niestety zajęcia nie spotkały się z dużym zainteresowaniem. Rozpropagowano „kopertę życia”, a dzieci wzięły udział w wydarzeniu pn. Regiony Polski.

Problemy społeczne miejscowości to bezradność w sprawach opiekuńczo-wychowawczych, niepełnosprawność intelektualna, niski poziom wykształcenia, uzależnienia. Najwięcej rodzin w tej miejscowości spośród wszystkich miejscowości w Gminie ma przyznanego asystenta rodziny.

Cisowo

W Cisowie, ze względu na największą liczbę urodzonych dzieci w porównaniu do innych miejscowości z terenu Gminy, przeprowadzono kampanię "Gmina wspierająca rodzinę", tj. zajęcia dla rodziców dzieci od 0 do 3 lat na temat "Jak zadbać o bezpieczeństwo psychologiczne malucha". Wykazały się małym zainteresowaniem. Odbyły się zajęcia w ramach środków finansowych Działaj Lokalnie, takich jak pierwsza pomoc. Przeprowadzono również zajęcia z dietetykiem dla osób starszych, które wykazały duże zainteresowanie. Rozpropagowano kopertę życia (duże zainteresowanie), zorganizowano zajęcia dla osób opiekujących się starszymi i niepełnosprawnymi.

Problemy społeczne w miejscowości to uzależnienia. Z używek korzystają osoby samotne, głównie mężczyźni, nadużywający alkoholu. Rodziny usamodzielniały się.

Drozdowo

W tej miejscowości zorganizowano Klub Rodzica "Mama, tata i ja", który spotkał się z dużym zainteresowaniem. Apelowano o korepetycje dla dzieci w samym Drozdowie, ale też w innych miejscowościach, ale nie znaleziono korepetytorów. Zorganizowano projekt dot. przeciwdziałania przemocy i w jego ramach zajęcia z terapeutą systemowym rodziny. Rozdysponowano też „kopertę życia”, przeprowadzono zajęcia z dietetykiem dla seniorów. Zauważa się dużą rolę sołtysa i radnego gminnego pochodzącego z tej miejscowości.

Na terenie Drozdowa występuje duży problem niepełnosprawności intelektualnej, stąd wzmożona potrzeba korepetycji na świetlicy jako centrum edukacyjno-kulturalnego miejscowości. Zdiagnozowano bezradności w kwestiach opiekuńczo-wychowawczych oraz uzależnień. Społeczeństwo posiada niski poziom wykształcenia. Najwięcej dzieci z tego terenu trafia do Młodzieżowych Ośrodków Szkolnowychowawczych. Wiele rodzin ma asystenta rodziny.

Gleźnowo

Zorganizowano na świetlicy wiejskiej w Gleźnowie projekt pn. „Pomocna dłoń - Klub rodzica". Było bardzo małe zainteresowanie projektem i został on przeniesiony do Bukowa Morskiego. Ciężko zorganizować w tej miejscowości jakiegokolwiek zajęcia, ponieważ jest brak zainteresowania ze strony mieszkańców. Rozdysponowano również „koperty życia” w ramach ogólnopolskiej akcji dla seniorów i osób starszych. W ramach Kampanii "Gmina wspierająca rodzinę" przeprowadzono zajęcia z dietetykiem dla osób starszych oraz zajęcia dla osób opiekujących się osobami chorymi ("Jak radzić sobie ze zmęczeniem i utratą wiary w opiece nad osobą starszą i niepełnosprawną"). Dla ok. 40 opiekunów z całej Gminy zorganizowano reintegrację społeczną. Mieszkańcy chcieliby aby ich miejscowość była wrotami do gminy Darłowo. Podnosili kwestię postawienia tablicy witającej oraz stworzeniu wioski tematycznej.

Bardzo duży problem miejscowości to uzależnienia, bezradność w sprawach opiekuńczo – wychowawczych oraz niski poziom wykształcenia lokalnej społeczności.

Kopnica

W Kopnicy zorganizowano projekt "Razem w nową rzeczywistość - Mamo, Tato, a kuku", w ramach którego odbyły się zajęcia z pracownikiem socjalnym nt. zaniedbania i zaniechania. Ponad to odbyły się zajęcia socjoterapeutyczne skierowane do młodzieży nt. przygotowania do rodzicielstwa. Rozpropagowano „kopertę życia” dla seniorów i osób chorych, przeprowadzono zajęcia z obsługi komputera, smartfonu i tableta dla seniorów. Organizowana jest też cyklicznie zbiórka krwi. Dzieci z miejscowości wzięły udział w wydarzeniu „Regiony Polski”.

Problemy społeczne to przede wszystkim różnego rodzaju uzależnienia.

Nowy Jarosław

W Nowym Jarosławiu zorganizowano wydarzenie dla dzieci „Regiony Polski”. Na świetlicy zorganizowano projekt "Świat Kubusia Puchatka" oraz projekt "Wodne dzieci", który dotyczył nauki pływania na basenie. Wszystkie działania spotkały się z dużym zainteresowaniem. Przeprowadzono koła zainteresowań z matematyki. Jest duża liczba dzieci korzystających z tych zajęć i ciągła potrzeba ich organizowania, ale brak jest osób chętnych do świadczenia takich korepetycji. Podobna sytuacja występuje w przypadku języka angielskiego. Rozpropagowano „kopertę życia” dla seniorów.

Palczewice

Miejscowość jest odizolowana od pozostałej części Gminy (wykluczenie komunikacyjne). Brak jest sklepu. W Palczewicach zorganizowano projekt "Moja rodzina - moja przyszłość", który cieszył się dużym zainteresowaniem wśród mieszkańców. Rozpropagowano „kopertę życia” dla seniorów i osób chorych. Dodatkowo, dzieci wzięły udział w wydarzeniu „Regiony Polski”.

Problemy społeczne miejscowości to uzależnienia, niepełnosprawność intelektualna oraz niski poziom wykształcenia. Dobrą praktyką jest coroczna organizacja kolonii profilaktycznych dla dzieci rodzin z uzależnieniami i przemocą w rodzinie.

Pęciszewko

Do tej pory brak jakichkolwiek działań na terenie miejscowości. Jest to związane z brakiem świetlicy wiejskiej. Dzieci najczęściej integrują się z rówieśnikami z sąsiedniej miejscowości (Porzecze).

Wiekowo

W Wiekowie funkcjonuje Dzienny Dom Senior Wigor. Odbywają się w nim zajęcia terapeutyczne, rehabilitacyjne oraz rozwijające zainteresowania. Placówkę wykorzystano również do badań przesiewowych w zakresie wczesnej diagnozy otępienia starczego. Rozpropagowano w miejscowości „koperty życia” w ramach ogólnopolskiej akcji dla seniorów i osób chorych. Zorganizowano kampanię społeczną S.O.S. dla Rodziny, której tematyką było przeciwdziałanie przemocy w rodzinie. Zastosowano kilka razy procedurę Niebieskiej Karty. W 2017 roku zorganizowano zajęcia w ramach projektu "Razem w nową rzeczywistość - mam, tato, a kuku", podczas których pracownicy socjalni, terapeuta i pedagog mówili o zaniedbaniu i zaniechaniu (w związku z nowelizacją ustawy Kodeks Karny). Przeprowadzono też zajęcia dla seniorów pn. "Senior myśli, widzi i działa". Dzieci z miejscowości wzięły udział w wydarzeniu Regiony Polski.

10. WIZJA STANU OBSZARU PO PRZEPROWADZENIU REWITALIZACJI

W 2023 r. Obszar rewitalizacji w gminie Darłowo będzie przyjaznym i bezpiecznym miejscem zamieszkania, pracy i wypoczynku.

Dzięki aktywności lokalnych stowarzyszeń, mieszkańców, przedsiębiorców pojawia się wiele inicjatyw, dzięki którym można znaleźć pomoc w trudnej sytuacji, ale i pomysł na dodatkową aktywność lub ciekawe spędzenie czasu (okolice jeziora Bukowo i Kopań).

Poprawiły się warunki osób bezrobotnych i wykluczonych społecznie. Obszar przyciąga rozwiniętymi usługami, rzemiosłem i handlem oraz bogatą ofertą aktywizującą przyjazną dla mieszkańców.

Przyjazna przestrzeń publiczna włącza lokalną społeczność i turystów, a rozwój turystyki przynosi więcej nowych miejsc pracy.

11. CELE I KIERUNKI DZIAŁANIA

Skuteczne realizowanie procesu rewitalizacji wymaga jasno określonych celów. Poniżej zaprezentowano cel główny oraz cele szczegółowe i związane z nimi kierunki działań.

Celem głównym Gminnego Programu Rewitalizacji dla Gminy Darłowo jest:

Wyrównanie szans mieszkańców obszaru rewitalizacji poprzez przywrócenie wszystkim grupom społecznym możliwości rozwoju oraz wykorzystanie potencjału zawartego w lokalnej społeczności oraz potencjalnych atrakcjach turystycznych

Cel szczegółowy nr 1: Integracja przedsiębiorczości oraz zwiększenie atrakcyjności inwestycyjnej i turystycznej obszaru rewitalizacji

Kierunki działań:

- adaptacja terenów zlokalizowanych w bezpośrednim sąsiedztwie jeziora Bukowo i Kopań
- odnowienie obiektów z obszaru rewitalizacji wykazujących potencjał turystyczny
- rozwój przedsiębiorczości opartej na turystyce
- pobudzenie lokalnej przedsiębiorczości, szczególnie poprzez działania wspierające edukację zawodową, w tym staże i praktyki u lokalnych przedsiębiorców
- rozwój podmiotów ekonomii społecznej i wykorzystanie potencjału bezrobotnych z terenu Gminy

Cel szczegółowy nr 2: Wzmocnienie spójności społecznej i kapitału społecznego na obszarze Rewitalizacji

Kierunki działań:

- wykorzystanie potencjału istniejących i przyszłych świetlic w sołectwach
- poszerzenie oferty działań społecznych, w tym opiekuńczych i wspierających rodziny w rozwiązywaniu problemów wychowawczych i edukacyjnych
- wzrost aktywności organizacji pozarządowych i organizacji pożytku publicznego w obszarze rewitalizacji

Cel szczegółowy nr 3: Atrakcyjna i zadbane przestrzeń publiczna służąca mieszkańcom

Kierunki działań:

- budowa boisk, placów, wiat oraz innych elementów infrastruktury ułatwiających spędzanie wolnego czasu dla mieszkańców
- ułatwienia techniczne i przestrzenne dla osób w różnych grupach wiekowych
- aktywacja jezior Bukowo i Kopań i wykreowanie mody na spędzanie wolnego czasu w ich otoczeniu

12. PROJEKTY REWITALIZACYJNE

12.1. Lista głównych i uzupełniających projektów rewitalizacyjnych w podziale na obszary rewitalizacji

Projekty główne zaznaczono kolorem zielonym, z kolei projekty uzupełniające nie są zaznaczone kolorem (białe tło). Analogicznie zaznaczono projekty w fiskach (Rozdział 11.2).

Gleźnowo

Nr	Tytuł projektu	Projekt główny / uzupełniający	Realizator
1Gl	Świetlica wiejska w miejscowości Gleźnowo	Projekt główny	Gmina Darłowo
2Gl	Aktywni razem - działania na rzecz odnowy lokalnej społeczności Gminy Darłowo	Projekt główny	Gmina Darłowo
3Gl	Boisko sportowe w miejscowości Gleźnowo	Projekt główny	Gmina Darłowo
4Gl	Modernizacja budynku socjalnego Gminy Darłowo	Projekt uzupełniający	Gmina Darłowo

Wiekowo

Nr	Tytuł projektu	Projekt główny / uzupełniający	Realizator
1Wi	Prowadzenie Domu Dziennego Senior Plus w Wiekowie	Projekt główny	Gmina Darłowo
2Wi	Świetlica wiejska we współpracy z Domem Dziennym Senior Plus w Wiekowie	Projekt główny	Gmina Darłowo
3Wi	Aktywni razem - działania na rzecz odnowy lokalnej społeczności Gminy Darłowo	Projekt główny	Gmina Darłowo
4Wi	Remont budynku dworca kolejowego w Wiekowie	Projekt uzupełniający	Gmina Darłowo

Bukowo Morskie

Nr	Tytuł projektu	Projekt główny / uzupełniający	Realizator
1Bu	Utworzenie wioski cysterskiej w miejscowości Bukowo Morskie wraz z poprawą infrastruktury towarzyszącej	Projekt główny	Gmina Darłowo
2Bu	Odtworzenie walorów kulturowych i estetycznych dziedzictwa kulturowego w Bukowie Morskim – rewitalizacja parku i kościoła	Projekt główny	Parafia Polskokatolicka

3Bu	Aktywni razem - działania na rzecz odnowy lokalnej społeczności Gminy Darłowo	Projekt główny	Gmina Darłowo
4Bu	Przystań kajakowa w miejscowości Bukowo Morskie	Projekt uzupełniający	Gmina Darłowo
5Bu	Poprawa komunikacji pomiędzy miejscowościami popegeerowskimi	Projekt uzupełniający	Gmina Darłowo

Pęciszewko

Nr	Tytuł projektu	Projekt główny / uzupełniający	Realizator
1Pe	Utworzenie infrastruktury rekreacyjnej w miejscowości Pęciszewko	Projekt główny	Gmina Darłowo
2Pe	Aktywni razem - działania na rzecz odnowy lokalnej społeczności Gminy Darłowo	Projekt główny	Gmina Darłowo

Nowy Jarosław

Nr	Tytuł projektu	Projekt główny / uzupełniający	Realizator
1Ja	Remont świetlicy wiejskiej w Nowym Jarosławiu	Projekt główny	Gmina Darłowo
2Ja	Aktywni razem - działania na rzecz odnowy lokalnej społeczności Gminy Darłowo	Projekt główny	Gmina Darłowo
3Ja	Poprawa infrastruktury publicznej w miejscowości Nowy Jarosław	Projekt główny	Gmina Darłowo
4Ja	Poprawa infrastruktury komunikacyjnej w miejscowości Nowy Jarosław	Projekt uzupełniający	Starostwo Powiatowe w Sławnie

Cisowo

Nr	Tytuł projektu	Projekt główny / uzupełniający	Realizator
1Ci	Modernizacja boiska sportowego w miejscowości Cisowo	Projekt główny	Gmina Darłowo
2Ci	Remont świetlicy w miejscowości Cisowo	Projekt główny	Gmina Darłowo
3Ci	Aktywni razem - działania na rzecz odnowy lokalnej społeczności Gminy Darłowo	Projekt główny	Gmina Darłowo
4Ci	Odtworzenie walorów kulturowych i estetycznych dziedzictwa kulturowego w miejscowości Cisowo - rewitalizacja kościoła	Projekt główny	Parafia Rzymskokatolicka

5Ci	Poprawa funkcji przestrzeni publicznej w miejscowości Cisowo Dolne	Projekt uzupełniający	Gmina Darłowo
-----	--	-----------------------	---------------

Palczewice

Nr	Tytuł projektu	Projekt główny / uzupełniający	Wnioskodawca
1Pa	Modernizacja świetlicy wiejskiej w miejscowości Palczewice	Projekt główny	Gmina Darłowo
2Pa	Aktywni razem - działania na rzecz odnowy lokalnej społeczności Gminy Darłowo	Projekt główny	Gmina Darłowo
3Pa	Zagospodarowanie parku dworskiego w miejscowości Palczewice	Projekt uzupełniający	Gmina Darłowo

Barzowice

Nr	Tytuł projektu	Projekt główny / uzupełniający	Wnioskodawca
1Ba	Remont świetlicy w miejscowości Barzowice	Projekt główny	Gmina Darłowo
2Ba	Aktywni razem - działania na rzecz odnowy lokalnej społeczności Gminy Darłowo	Projekt główny	Gmina Darłowo
3Ba	Modernizacja boiska sportowego w miejscowości Barzowice	Projekt główny	Gmina Darłowo
4Ba	Odtworzenie walorów kulturowych i estetycznych dziedzictwa kulturowego w miejscowości Barzowice - rewitalizacja kościoła	Projekt główny	Parafia Rzymskokatolicka
5Ba	Przebudowa drogi gminnej publicznej w miejscowości Barzowice	Projekt uzupełniający	Gmina Darłowo

Kopnica

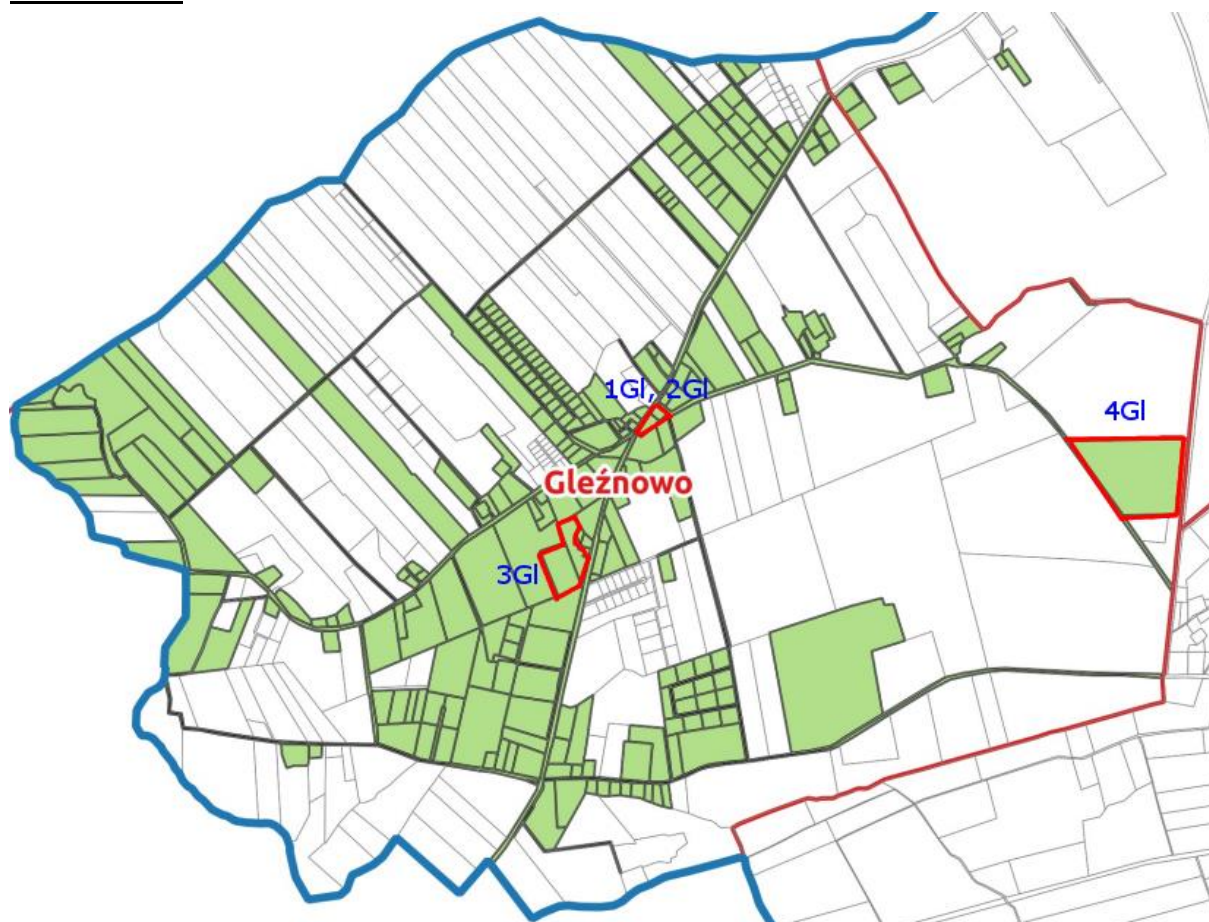
Nr	Tytuł projektu	Projekt główny / uzupełniający	Wnioskodawca
1Ko	Modernizacja boiska przy szkole w miejscowości Kopnica	Projekt główny	Gmina Darłowo
2Ko	Adaptacja budynku szkolnego na świetlicę wiejską	Projekt główny	Gmina Darłowo
3Ko	Aktywni razem - działania na rzecz odnowy lokalnej społeczności Gminy Darłowo	Projekt główny	Gmina Darłowo
4Ko	Poprawa dostępności komunikacyjnej do Zespołu Szkół w miejscowości Kopnica	Projekt uzupełniający	Gmina Darłowo
5Ko	Tworzenie terenu rekreacyjnego dla dzieci i młodzieży w miejscowości Kopnica	Projekt uzupełniający	Gmina Darłowo

Drozdowo

Nr	Tytuł projektu	Projekt główny / uzupełniający	Wnioskodawca
1Dr	Modernizacja terenu rekreacyjnego przy świetlicy w miejscowości Drozdowo	Projekt główny	Gmina Darłowo
2Dr	Aktywni razem - działania na rzecz odnowy lokalnej społeczności Gminy Darłowo	Projekt główny	Gmina Darłowo
3Dr	Modernizacja boiska sportowego w miejscowości Drozdowo	Projekt główny	Gmina Darłowo
4Dr	Infrastruktura turystyczna obszaru rewitalizacji – budowa wieży widokowej Gminy Darłowo	Projekt uzupełniający	Gmina Darłowo

12.2. Karty / fiszki projektowe

GLEŹNOWO



Fiszka projektowa Gminny Program Rewitalizacji Gminy Darłowo

1.	Obszar wsparcia w Gminnym Programie Rewitalizacji	Spółeczny, przestrzenny
2.	Komplementarność przestrzenna w Gminnym Programie Rewitalizacji	Aktywni razem - działania na rzecz odnowy lokalnej społeczności Gminy Darłowo, Boisko sportowe w miejscowości Gleźnowo, Modernizacja budynku socjalnego Gminy Darłowo
3.	Komplementarność w Regionalnym programie Operacyjnym Województwa Zachodniopomorskiego 2014-2020	RPO WZP 2014-2020 Działanie 9.3 Wspieranie rewitalizacji fizycznej, gospodarczej i społecznej ubogich społeczności i obszarów miejskich i wiejskich RPO WZP

4.	Tytuł i numer projektu	Świetlica wiejska w miejscowości Gleźnowo – 1GI
5.	Podmiot realizujący projekt	Gmina Darłowo
6.	Opis przedsięwzięcia	<p>Przedsięwzięcie dotyczy stworzenia przestrzeni dla dzieci i młodzieży z rodzin z deficytami społecznymi z obszaru rewitalizacji. Programowo ideą świetlicy środowiskowej jest organizacja czasu wolnego dzieci i młodzieży w godzinach popołudniowych. Nadrzędnym aspektem świetlicy będzie aktywne wspieranie rozwoju dzieci, rozwijanie zainteresowań, umiejętności poznawczych, orientacji w otaczającej rzeczywistości oraz pobudzanie postawy twórczego reagowania na zachodzące zmiany. Ważną dziedziną pracy świetlicy będzie współpraca z rodzicami i środowiskiem lokalnym. W realizacji programu przewiduje się formy zajęć grupowych na świetlicy oraz w terenie. Program pozwala na realizację zawartych w nim treści różnymi metodami dostosowanymi do zainteresowań tematem, a także poziomu aktywności dzieci. Cele ogólne pracy świetlicy środowiskowej: wspieranie rozwoju indywidualnego dziecka, kształtowanie pozytywnych postaw społecznych, rozbudzenie świadomości przynależności do środowiska lokalnego. Celem projektu jest umożliwienie skorzystania z oferty na rzecz społecznej aktywizacji, w tym oferty proedukacyjnej, kulturalnej i rekreacyjnej dla dzieci i młodzieży, a jednocześnie aktywizowanie i zaangażowanie w działania samopomocowe na rzecz obszaru rewitalizacji. Celem projektu jest utworzenie świetlicy wiejskiej w miejscowości Gleźnowo oraz realizacja programów społecznych wsparcia w zakresie usług społecznych świadczonych przez instytucje pomocy i aktywnej integracji.</p>
7.	Grupa docelowa	Dzieci i młodzież zamieszkujące obszar rewitalizacji w tym wykluczone i zagrożone wykluczeniem społecznym oraz niepełnosprawne
8.	Lokalizacja projektu	Gmina Darłowo, Obręb Gleźnowo, dz. 143/2, 142/2
9.	Prognozowane rezultaty wraz ze sposobem ich oceny w odniesieniu do celów rewitalizacji	Integracja społeczna mieszkańców obszaru rewitalizacji poprzez wprowadzenie nowoczesnych usług społecznych, kulturalnych i edukacyjnych.
10.	Planowany okres realizacji (w miesiącach)	01.01.2018 - 31.12.2022

11.	Szacowany budżet projektu (w przybliżeniu w zł)	2.000.000 zł		
12.	Zewnętrzne źródło finansowania	Tak/nie	Tak/nie	
	Program operacyjny	Regionalny	Krajowy	
		RPO WZ 2014-2020		
	Priorytet	9b		
	Działanie	9.3.		
13.	Wkład własny kwota % dofinansowania	85% dofinansowania, opcjonalnie: środki budżetu gminy		
		Nazwa wskaźnika	Jednostka miary	Wartość docelowa
14.	Wskaźnik rezultatu	Liczba osób korzystających ze Świetlicy wiejskiej	osoby	30
15.	Wskaźnik produktu	Budynki publiczne lub komercyjne wybudowane lub wyremontowane na obszarach wiejskich	szt.	1



Fiszka projektowa Gminny Program Rewitalizacji Gminy Darłowo		
1.	Obszar wsparcia w Gminnym Programie Rewitalizacji	Społeczny
2.	Komplementarność przestrzenna w Gminnym Programie Rewitalizacji	Świetlica wiejska w miejscowości Gleźnowo, Boisko sportowe w miejscowości Gleźnowo, Modernizacja budynku socjalnego Gminy Darłowo
3.	Komplementarność w Regionalnym programie Operacyjnym Województwa Zachodniopomorskiego 2014-2020	RPO WZP 2014-2020 Działanie 9.3 Wspieranie rewitalizacji fizycznej, gospodarczej i społecznej ubogich społeczności i obszarów miejskich i wiejskich RPO WZP
4.	Tytuł i numer projektu	Aktywni razem - działania na rzecz odnowy lokalnej społeczności Gminy Darłowo – 2GI
5.	Podmiot realizujący projekt	Gmina Darłowo, Gminny Ośrodek Pomocy Społecznej Gminy Darłowo
6.	Opis przedsięwzięcia	<p>Gmina Darłowo na obszarze o szczególnych zagrożeniach będzie prowadziła zintegrowany wachlarz zajęć mający na celu zwalczanie istotnych problemów sfery społecznej. Na obszarze rewitalizacji Gminy Darłowo w świetlicach wiejskich prowadzone będą następujące zajęcia:</p> <ol style="list-style-type: none"> 1. Zapobieganie wykluczeniu społecznemu dzieci i młodzieży – realizacja poprzez zajęcia wyrównawcze na świetlicy wiejskiej. 2. Budowanie pozytywnych nawyków wśród dzieci i młodzieży – realizacja poprzez organizowanie wspólnych wyjazdów dla dzieci i młodzieży, organizacja czasu wolnego - warsztaty kulinarne, warsztaty rękodzielnicze, akcje społeczne). 3. Realizowanie programów zapobiegających powstawaniu uzależnień – realizacja poprzez zaplanowanie i przeprowadzenie cyklu pogadanek tematycznych. 4. Zapobieganie wykluczeniu społecznemu dorosłych – realizacja poprzez zajęcia z obsługi komputera, smartfona, tabletu. 5. Organizacja kolonii integracyjnych dla dzieci z rodzin z uzależnieniami. 6. Zatrudnienie animatora społecznego. <p>Programowo ideą świetlicy środowiskowej jest organizacja czasu wolnego dzieci i młodzieży w godzinach popołudniowych. Nadrzędnym aspektem świetlic, działających na terenie gminy Darłowo, będzie aktywne wspieranie rozwoju dzieci, rozwijanie zainteresowań, umiejętności poznawczych, orientacji w otaczającej</p>

		<p>rzeczywistości oraz pobudzanie postawy twórczego reagowania na zachodzące zmiany. Ważną dziedziną pracy świetlicy będzie współpraca z rodzicami i środowiskiem lokalnym. W realizacji programu przewiduje się formy zajęć grupowych na świetlicy oraz w terenie. Program pozwala na realizację zawartych w nim treści różnymi metodami dostosowanymi do zainteresowań tematem, a także poziomu aktywności grupy docelowej. Cele ogólne pracy świetlicy środowiskowej: wspieranie rozwoju indywidualnego dziecka, kształtowanie pozytywnych postaw społecznych, rozbudzenie świadomości przynależności do środowiska lokalnego. Celem projektu jest umożliwienie skorzystania z oferty na rzecz społecznej aktywizacji, w tym oferty proedukacyjnej, kulturalnej i rekreacyjnej dla dzieci i młodzieży, a jednocześnie aktywizowanie i zaangażowanie w działania samopomocowe na rzecz obszaru rewitalizacji. Celem działań zintegrowanych dla wszystkich świetlic na obszarze rewitalizacji, jest realizacja programów społecznych wsparcia w zakresie usług społecznych i aktywnej integracji.</p>		
7.	Grupa docelowa	Dzieci, młodzież i dorośli zamieszkujący obszar rewitalizacji. Osoby wykluczone i zagrożone wykluczeniem społecznym oraz niepełnosprawne		
8.	Lokalizacja projektu	Gmina Darłowo, Świetlica wiejska w miejscowości Gleźnowo, Obręb Gleźnowo dz. 143/2, 142/2		
9.	Prognozowane rezultaty wraz ze sposobem ich oceny w odniesieniu do celów rewitalizacji	<p>Stworzenie kompleksowej formy aktywnej pomocy dla osób zamieszkujących obszary rewitalizacji. Zapobieganie dalszemu pogłębianiu się różnic społecznych. Zapobieganie nasilaniu zjawiska wykluczenia społecznego mieszkańców obszaru rewitalizacji. Integracja społeczna mieszkańców obszaru rewitalizacji poprzez wprowadzenie nowoczesnych usług społecznych, kulturalnych i edukacyjnych.</p>		
10.	Planowany okres realizacji (w miesiącach)	01.01.2018 - 31.12.2022		
11.	Szacowany budżet projektu (w przybliżeniu w zł)	40.000 zł		
12.	Zewnętrzne źródło finansowania	Tak/Nie	Tak/Nie	
	Program operacyjny	Regionalny	Krajowy	
		RPO WZ 2014-2020		
	Priorytet	9b, 7		
	Działanie	9.3, 7.1		
13.	Wkład własny kwota % dofinansowania	85% dofinansowania, opcjonalnie: środki budżetu gminy		
14.	Wskaźnik rezultatu	Nazwa wskaźnika	Jednostka	Wartość

			miary	docelowa
		Liczba nowych osób korzystających ze świetlicy wiejskiej	osoby	20
15.	Wskaźnik produktu	Liczba zajęć przeprowadzonych w świetlicy w skali roku	szt.	10

Fiszka projektowa Gminny Program Rewitalizacji Gminy Darłowo		
1.	Obszar wsparcia w Gminnym Programie Rewitalizacji	przestrzenny, społeczny
2.	Komplementarność przestrzenna w Gminnym Programie Rewitalizacji	Świetlica wiejska w miejscowości Gleźnowo, Aktywni razem - działania na rzecz odnowy lokalnej społeczności Gminy Darłowo, Modernizacja budynku socjalnego Gminy Darłowo
3.	Komplementarność w Regionalnym programie Operacyjnym Województwa Zachodniopomorskiego 2014-2020	RPO WZP 2014-2020 Działanie 9.3 Wspieranie rewitalizacji fizycznej, gospodarczej i społecznej ubogich społeczności i obszarów miejskich i wiejskich RPO WZP
4.	Tytuł i numer projektu	Boisko sportowe w miejscowości Gleźnowo – 3GI
5.	Podmiot realizujący projekt	Gmina Darłowo
6.	Opis przedsięwzięcia	Projekt obejmuje utworzenie w miejscowości Gleźnowo centrum sportowo-rekreacyjnego w postaci wielofunkcyjnego boiska sportowego. Obiekt stanowić będzie przestrzeń publiczną przeznaczoną do rozwoju funkcji społecznych, sportowych i edukacyjnych które mają na celu integrację i aktywizację społeczna mieszkańców obszaru rewitalizacji.
7.	Grupa docelowa	Dzieci i młodzież obszaru rewitalizacji, lokalni mali i średni przedsiębiorcy prowadzący działalność gospodarczą na obszarze rewitalizacji, osoby wykluczone społecznie i zagrożone wykluczeniem społecznym, osoby niepełnosprawne
8.	Lokalizacja projektu	Gmina Darłowo, Obręb Gleźnowo, dz. 127, 127/1, 131/7

9.	Prognozowane rezultaty wraz ze sposobem ich oceny w odniesieniu do celów rewitalizacji	prognozowane rezultaty to aktywna integracja społeczna mieszkańców obszaru rewitalizacji poprzez wprowadzenie na teren obszaru rewitalizacji funkcji umożliwiających rozwój usług społecznych kulturalnych i gospodarczych		
10.	Planowany okres realizacji (w miesiącach)	01.01.2018 - 31.12.2025		
11.	Szacowany budżet projektu (w przybliżeniu w zł)	1.200.000 zł		
12.	Zewnętrzne źródło finansowania	Tak/nie	Tak/nie	
	Program operacyjny	Regionalny	Krajowy	
		RPO WZ 2014-2020		
	Priorytet	9b		
	Działanie	9.3.		
13.	Wkład własny kwota % dofinansowania	85% dofinansowania, opcjonalnie: środki budżetu gminy		
14.	Wskaźnik rezultatu	Nazwa wskaźnika	Jednostka miary	Wartość docelowa
		Liczba osób korzystających z nowej przestrzeni w ramach prowadzonych programów wsparcia i aktywizacji społecznej	szt.	50
15.	Wskaźnik produktu	powierzchnia nowo wybudowanych powierzchni rekreacyjno-sportowych	szt.	1

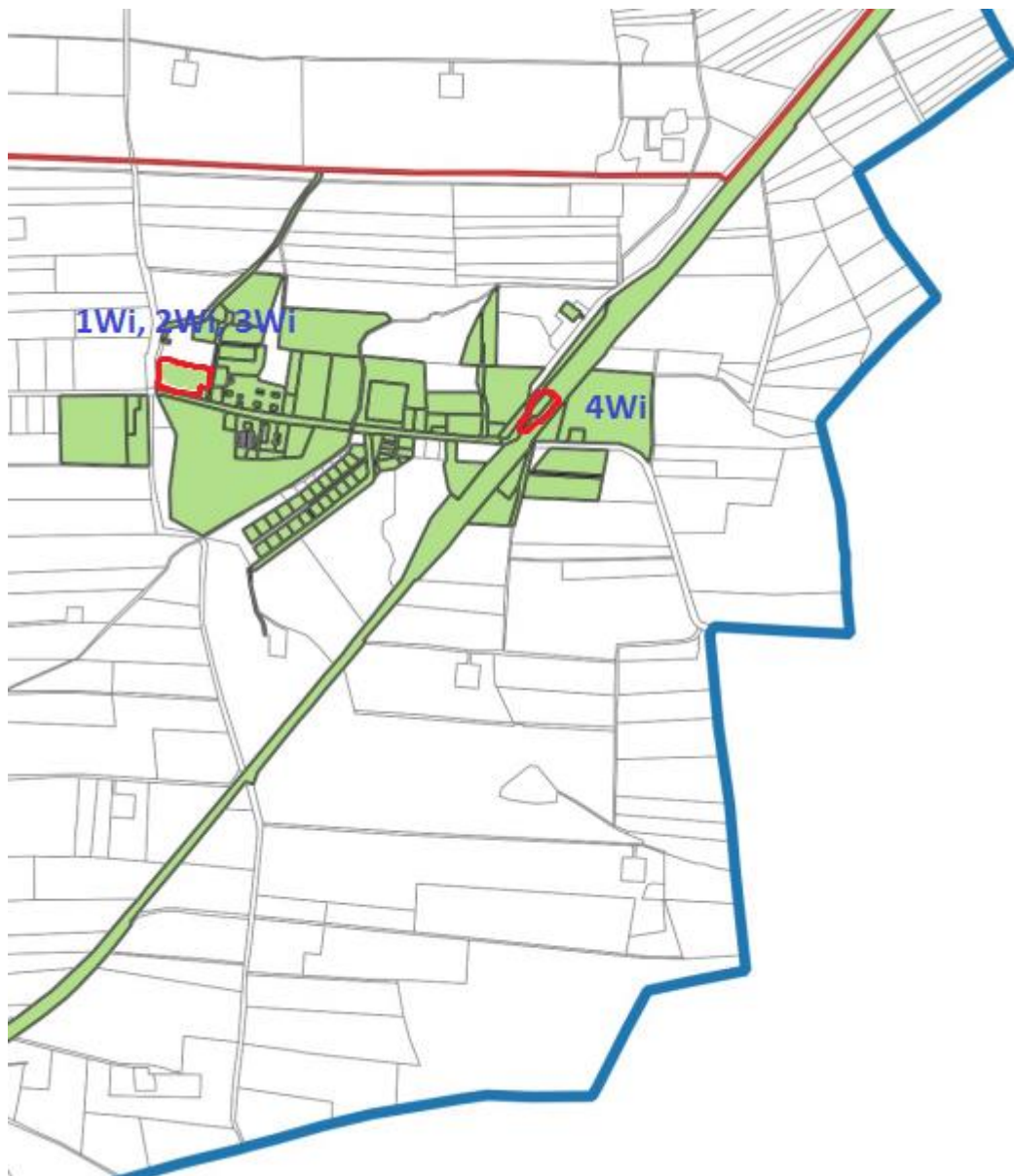
Fiszka projektowa Gminny Program Rewitalizacji Gminy Darłowo

1.	Obszar wsparcia w Gminnym Programie Rewitalizacji	społeczny, przestrzenny
2.	Komplementarność przestrzenna w Gminnym	Świetlica wiejska w miejscowości Gleźnowo, Aktywni razem - działania na rzecz odnowy lokalnej społeczności Gminy

	Programie Rewitalizacji	Darłowo, Boisko sportowe w miejscowości Gleźnowo	
3.	Komplementarność w Regionalnym programie Operacyjnym Województwa Zachodniopomorskiego 2014-2020	2.5 Modernizacja energetyczna obiektów użyteczności publicznej, 2.9 Modernizacja energetyczna wielorodzinnych budynków mieszkaniowych, 2.12 Zwiększenie wykorzystania odnawialnych źródeł energii	
4.	Tytuł i numer projektu	Modernizacja budynku socjalnego Gminy Darłowo – 4GI	
5.	Podmiot realizujący projekt	Gmina Darłowo	
6.	Opis przedsięwzięcia	<p>Przedsięwzięcie obejmuje modernizację budynku mieszkalnego na terenie rewitalizacji w miejscowości Gleźnowo. Budynek gminny poddany zostanie remontowi generalnemu lub ewentualnie zostanie odbudowany od podstaw. W budynku będą znajdowały się mieszkania socjalne. Obecnie budynek uległ takim zniszczeniom, iż nie może być zamieszkiwany. Realizacja kompleksowego remontu umożliwi przywrócenie zakładanych funkcji socjalnych. Dzięki realizacji tego przedsięwzięcia wystąpią pozytywne efekty środowiskowe na terenie rewitalizacji oraz nastąpi poprawa jakości przestrzeni publicznej. W ramach realizacji projektu zagospodarowane zostanie otoczenie budynku, czyli przestrzeń wspólnie użytkowana przez mieszkańców budynku. Budowa mieszkań socjalnych w miejscowości Gleźnowo ma na celu częściowe rozwiązanie problemów mieszkaniowych najuboższych mieszkańców Gminy Darłowo.</p>	
7.	Grupa docelowa	Osoby zamieszkujące obszar rewitalizacji w tym wykluczone i zagrożone wykluczeniem społecznym oraz niepełnosprawne	
8.	Lokalizacja projektu	Gmina Darłowo, Obręb Gleźnowo, dz. 222/4, 222/3, 222/6	
9.	Prognozowane rezultaty wraz ze sposobem ich oceny w odniesieniu do celów rewitalizacji	<p>Budowa mieszkań socjalnych dla mieszkańców obszaru rewitalizacji, Zmniejszenie kosztów użytkowania mieszkań socjalnych które są ponoszone przez mieszkańców o niskich dochodach, Odtworzenie właściwych relacji pomiędzy użytkownikami mieszkań socjalnych,</p>	
10.	Planowany okres realizacji (w miesiącach)	01.01.2018 - 31.12.2025	
11.	Szacowany budżet projektu (w przybliżeniu w zł)	940.000 zł	
12.	Zewnętrzne źródło finansowania	Tak/nie	Tak/nie
	Program operacyjny	Regionalny	Krajowy
		RPO WZ 2014-2020	
	Priorytet	4c	

	Działanie	2.5, 2.9, 2.12		
13.	Wkład własny kwota % dofinansowania	85% dofinansowania, opcjonalnie: środki budżetu gminy, Wojewódzki Fundusz Ochrony Środowiska i Gospodarki Wodnej		
14.	Wskaźnik rezultatu	Nazwa wskaźnika	Jednostka miary	Wartość docelowa
		Liczba osób objętych programem termomodernizacji	szt.	25
		Obniżenie zapotrzebowania na energię (średnio dla budynków)	%	20
15.	Wskaźnik produktu	Liczba budynków poddanych termomodernizacji	szt.	1

WIEKOWO



Fiszka projektowa Gminny Program Rewitalizacji Gminy Darłowo

1.	Obszar wsparcia w Gminnym Programie Rewitalizacji	Społeczny
2.	Komplementarność przestrzenna w Gminnym Programie Rewitalizacji	Świetlica wiejska we współpracy z Domem Dziennym Senior Plus w Wiekowie, Aktywni razem - działania na rzecz odnowy lokalnej społeczności Gminy Darłowo, Remont budynku dworca kolejowego w Wiekowie
3.	Komplementarność w Regionalnym programie Operacyjnym Województwa Zachodniopomorskiego	RPO WZ 9.3. Wspieranie rewitalizacji w sferze fizycznej, gospodarczej i społecznej ubogich społeczności i obszarów miejskich i wiejskich

	2014-2020	
4.	Tytuł i numer projektu	Prowadzenie Domu Dziennego Senior Plus w Wiekowie – 1Wi
5.	Podmiot realizujący projekt	Gmina Darłowo
6.	Opis przedsięwzięcia	<p>Zgłoszone do realizacji zadanie publiczne jest niezbędnym elementem budowanego w ramach gminnej polityki senioralnej systemu wsparcia najstarszej grupy mieszkańców Gminy Darłowo. Aktualny system społeczny nie opiera się tylko na partnerstwach typu instytucja Dom „Senior-WIGOR” z innymi instytucjami lub organizacjami pozarządowymi, ale także partnerstwo Dom „Senior-WIGOR” z rodziną oraz partnerstwo Dom „Senior-WIGOR” z grupami sąsiedzko-koleżeńskimi. Zakres nowatorskich działań ma na celu doskonalenie sprawdzonych relacji i przede wszystkim pozyskiwanie nowych partnerów zaangażowanych w nowoczesne postrzeganie seniorów. Podjęte działania pozwolą na wybudowanie i organizację BEZPIECZNEGO SPOŁECZNEGO OTOCZENIA, jako nowego elementu systemu wsparcia seniora.</p> <p>Realizacja działania uwzględnia również otwarcie się na seniora wpisanego w usługi opiekuńcze, Kluby Seniora, których członkowie to przede wszystkim sprawne ruchowo i dużo młodsze w rozumieniu mieszkańców osoby. Zostaną uruchomione mechanizmy niwelujące różnicę we wzajemnym postrzeganiu tych grup seniorów. Nie bez znaczenia jest fakt, że często dzieci „WIGOROWYCH” seniorów zasilają szeregi Klubów Seniora. Obalenie stereotypów postrzegania seniorów-przez seniorów, został tak pomyślany, aby zespół działań w poszczególnych zgłoszonych do realizacji zadań mógł wskazywać na wspólną drogę i możliwości wzajemnych relacji. Tak przebudowany wzajemny wizerunek pozwoli na wybudowanie kolejnego elementu systemu wsparcia.</p>
7.	Grupa docelowa	osoby w wieku 60 + , bezpośrednio (uczestnicy): 24 osoby nieaktywne zawodowo w wieku 60+
8.	Lokalizacja projektu	Gmina Darłowo, Obręb Wiekowice, 469/31, 469/33
9.	Prognozowane rezultaty wraz ze sposobem ich oceny w odniesieniu do celów rewitalizacji	prognozowane rezultaty to aktywna integracja społeczna mieszkańców obszaru rewitalizacji poprzez wprowadzenie na teren obszaru rewitalizacji funkcji umożliwiających rozwój usług społecznych kulturalnych i gospodarczych
10.	Planowany okres realizacji (w miesiącach)	01.01.2018 - 31.12.2025
11.	Szacowany budżet projektu (w przybliżeniu w zł)	2.120.000 zł

12.	Zewnętrzne źródło finansowania	Tak/nie	Tak/nie
	Program operacyjny	Regionalny	Krajowy
		TAK	NIE
	Priorytet	9b	
	Działanie	9.3	
13.	Wkład własny kwota % dofinansowania	85 % dofinansowania, opcjonalnie budżet gminy	
14.	Wskaźnik rezultatu	Nazwa wskaźnika	Jednostka miary
		Liczba osób korzystających z Domu Seniora	szt.
		Liczba imprez realizowanych w oparciu o infrastrukturę przez samorząd lokalny	szt.
			Wartość docelowa
			24
			10
15.	Wskaźnik produktu	Utworzenie Domu Seniora	szt.
			1

Fiszka projektowa Gminny Program Rewitalizacji Gminy Darłowo		
1.	Obszar wsparcia w Gminnym Programie Rewitalizacji	społeczny, przestrzenny
2.	Komplementarność przestrzenna w Gminnym Programie Rewitalizacji	Prowadzenie Domu Dziennego Senior Plus w Wiekowie, Aktywni razem - działania na rzecz odnowy lokalnej społeczności Gminy Darłowo, Remont budynku dworca kolejowego w Wiekowie
3.	Komplementarność w Regionalnym programie Operacyjnym Województwa Zachodniopomorskiego 2014-2020	RPO WZ 9.3. Wspieranie rewitalizacji w sferze fizycznej, gospodarczej i społecznej ubogich społeczności i obszarów miejskich i wiejskich
4.	Tytuł i numer projektu	Świetlica wiejska we współpracy z Domem Dziennym Senior Plus w Wiekowie – 2Wi

5.	Podmiot realizujący projekt	Gmina Darłowo
6.	Opis przedsięwzięcia	<p>Przedsięwzięcie dotyczy stworzenia przestrzeni dla dzieci i młodzieży z rodzin z deficytami społecznymi z obszaru rewitalizacji. Programowo ideą świetlicy środowiskowej jest organizacja czasu wolnego dzieci i młodzieży w godzinach popołudniowych. Nadrzędnym aspektem świetlicy będzie aktywne wspieranie rozwoju dzieci, rozwijanie zainteresowań, umiejętności poznawczych, orientacji w otaczającej rzeczywistości oraz pobudzanie postawy twórczego reagowania na zachodzące zmiany. Ważną dziedziną pracy świetlicy będzie współpraca z rodzicami i środowiskiem lokalnym. W realizacji programu przewiduje się formy zajęć grupowych na świetlicy oraz w terenie. Program pozwala na realizację zawartych w nim treści różnymi metodami dostosowanymi do zainteresowań tematem, a także poziomu aktywności dzieci. Cele ogólne pracy świetlicy środowiskowej: wspieranie rozwoju indywidualnego dziecka, kształtowanie pozytywnych postaw społecznych, rozbudzenie świadomości przynależności do środowiska lokalnego. Celem projektu jest umożliwienie skorzystania z oferty na rzecz społecznej aktywizacji, w tym oferty proedukacyjnej, kulturalnej i rekreacyjnej dla dzieci i młodzieży a jednocześnie aktywizowanie i zaangażowanie w działania samopomocowe na rzecz obszaru rewitalizacji. Celem projektu jest utworzenie świetlicy wiejskiej w miejscowości Wiekowo oraz realizacja programów społecznych wsparcia w zakresie usług społecznych świadczonych przez instytucje pomocy i aktywnej integracji. Świetlica będzie zlokalizowana na piętrze budynku Domu Dziennego Senior Plus w Wiekowie.</p>
7.	Grupa docelowa	osoby wykluczone społecznie z obszaru rewitalizacji oraz osoby zagrożone wykluczeniem społecznym z obszaru rewitalizacji, dzieci i młodzież obszaru rewitalizacji
8.	Lokalizacja projektu	Gmina Darłowo, Obręb Wiekowice, 469/31, 469/33
9.	Prognozowane rezultaty wraz ze sposobem ich oceny w odniesieniu do celów rewitalizacji	Integracja społeczna mieszkańców obszaru rewitalizacji poprzez wprowadzenie nowoczesnych usług społecznych, kulturalnych i edukacyjnych
10.	Planowany okres realizacji (w miesiącach)	01.01.2019 - 31.12.2020

11.	Szacowany budżet projektu (w przybliżeniu w zł)	800.000 zł		
12.	Zewnętrzne źródło finansowania	Tak/nie	Tak/nie	
	Program operacyjny	Regionalny	Krajowy	
		RPO WZ 2014-2020		
	Priorytet	9b		
	Działanie	9.3		
13.	Wkład własny kwota % dofinansowania	85% całkowitych wydatków kwalifikowalnych ze środków EFRR, środki własne Gminy Darłowo		
14.	Wskaźnik rezultatu	Nazwa wskaźnika	Jednostka miary	Wartość docelowa
		Liczba zrealizowanych programów wsparcia	szt.	2
		Liczba osób korzystających ze świetlicy wiejskiej	osoby	30
15.	Wskaźnik produktu	Liczba stworzonych przestrzeni integracji i aktywizacji dzieci i młodzieży	szt.	1

Fiszka projektowa Gminny Program Rewitalizacji Gminy Darłowo

1.	Obszar wsparcia w Gminnym Programie Rewitalizacji	Społeczny
2.	Komplementarność przestrzenna w Gminnym Programie Rewitalizacji	Prowadzenie Domu Dziennego Senior Plus w Wiekowie, Świetlica wiejska we współpracy z Domem Dziennym Senior Plus w Wiekowie, Remont budynku dworca kolejowego w Wiekowie

3.	Komplementarność w Regionalnym programie Operacyjnym Województwa Zachodniopomorskiego 2014-2020	RPO WZP 2014-2020 Działanie 9.3 Wspieranie rewitalizacji fizycznej, gospodarczej i społecznej ubogich społeczności i obszarów miejskich i wiejskich RPO WZP
4.	Tytuł i numer projektu	Aktywni razem - działania na rzecz odnowy lokalnej społeczności Gminy Darłowo – 3Wi
5.	Podmiot realizujący projekt	Gmina Darłowo, Gminny Ośrodek Pomocy Społecznej Gminy Darłowo
6.	Opis przedsięwzięcia	<p>Gmina Darłowo na obszarze o szczególnych zagrożeniach będzie prowadziła zintegrowany wachlarz zajęć mający na celu zwalczanie istotnych problemów sfery społecznej. Na obszarze rewitalizacji Gminy Darłowo w świetlicach wiejskich prowadzone będą następujące zajęcia:</p> <ol style="list-style-type: none"> 1. Zapobieganie wykluczeniu społecznemu dzieci i młodzieży – realizacja poprzez zajęcia wyrównawcze na świetlicy wiejskiej. 2. Budowanie pozytywnych nawyków wśród dzieci i młodzieży – realizacja poprzez organizowanie wspólnych wyjazdów dla dzieci i młodzieży, organizacja czasu wolnego - warsztaty kulinarne, warsztaty rękodzielnicze, akcje społeczne). 3. Realizowanie programów zapobiegających powstawaniu uzależnień –realizacja poprzez zaplanowanie i przeprowadzenie cyklu pogadań tematycznych. 4. Zapobieganie wykluczeniu społecznemu dorosłych – realizacja poprzez zajęcia z obsługi komputera, smartfona, tabletu. 5. Organizacja kolonii integracyjnych dla dzieci z rodzin z uzależnieniami. 6. Zatrudnienie animatora społecznego. <p>Programowo ideą świetlicy środowiskowej jest organizacja czasu wolnego dzieci i młodzieży w godzinach popołudniowych. Nadrzędnym aspektem świetlic, działających na terenie gminy Darłowo, będzie aktywne wspieranie rozwoju dzieci, rozwijanie zainteresowań, umiejętności poznawczych, orientacji w otaczającej rzeczywistości oraz pobudzanie postawy twórczego reagowania na zachodzące zmiany. Ważną dziedziną pracy świetlicy będzie współpraca z rodzicami i środowiskiem lokalnym. W realizacji programu przewiduje się formy zajęć grupowych na świetlicy oraz w terenie. Program pozwala na realizację zawartych w nim treści różnymi metodami dostosowanymi do zainteresowań tematem, a także poziomu aktywności grupy docelowej. Cele ogólne pracy świetlicy środowiskowej: wspieranie rozwoju indywidualnego dziecka, kształtowanie pozytywnych postaw społecznych, rozbudzenie świadomości przynależności do środowiska lokalnego. Celem</p>

		projektu jest umożliwienie skorzystania z oferty na rzecz społecznej aktywizacji, w tym oferty proedukacyjnej, kulturalnej i rekreacyjnej dla dzieci i młodzieży, a jednocześnie aktywizowanie i zaangażowanie w działania samopomocowe na rzecz obszaru rewitalizacji. Celem działań zintegrowanych dla wszystkich świetlic na obszarze rewitalizacji, jest realizacja programów społecznych wsparcia w zakresie usług społecznych i aktywnej integracji.		
7.	Grupa docelowa	Dzieci, młodzież i dorośli zamieszkujący obszar rewitalizacji. Osoby wykluczone i zagrożone wykluczeniem społecznym oraz niepełnosprawne		
8.	Lokalizacja projektu	Gmina Darłowo, Obręb Wiekowice, 469/31, 469/33		
9.	Prognozowane rezultaty wraz ze sposobem ich oceny w odniesieniu do celów rewitalizacji	Stworzenie kompleksowej formy aktywnej pomocy dla osób zamieszkujących obszar rewitalizacji. Zapobieganie dalszemu pogłębianiu się różnic społecznych. Zapobieganie nasilaniu zjawiska wykluczenia społecznego mieszkańców obszaru rewitalizacji. Integracja społeczna mieszkańców obszaru rewitalizacji poprzez wprowadzenie nowoczesnych usług społecznych, kulturalnych i edukacyjnych.		
10.	Planowany okres realizacji (w miesiącach)	01.01.2018 - 31.12.2022		
11.	Szacowany budżet projektu (w przybliżeniu w zł)	40.000 zł		
12.	Zewnętrzne źródło finansowania	Tak/Nie	Tak/Nie	
	Program operacyjny	Regionalny	Krajowy	
		RPO WZ 2014-2020		
	Priorytet	9b, 7		
	Działanie	9.3, 7.1		
13.	Wkład własny kwota % dofinansowania	85% dofinansowania, opcjonalnie: środki budżetu gminy		
14.	Wskaźnik rezultatu	Nazwa wskaźnika	Jednostka miary	Wartość docelowa
		Liczba nowych osób korzystających ze świetlicy wiejskiej	osoby	20

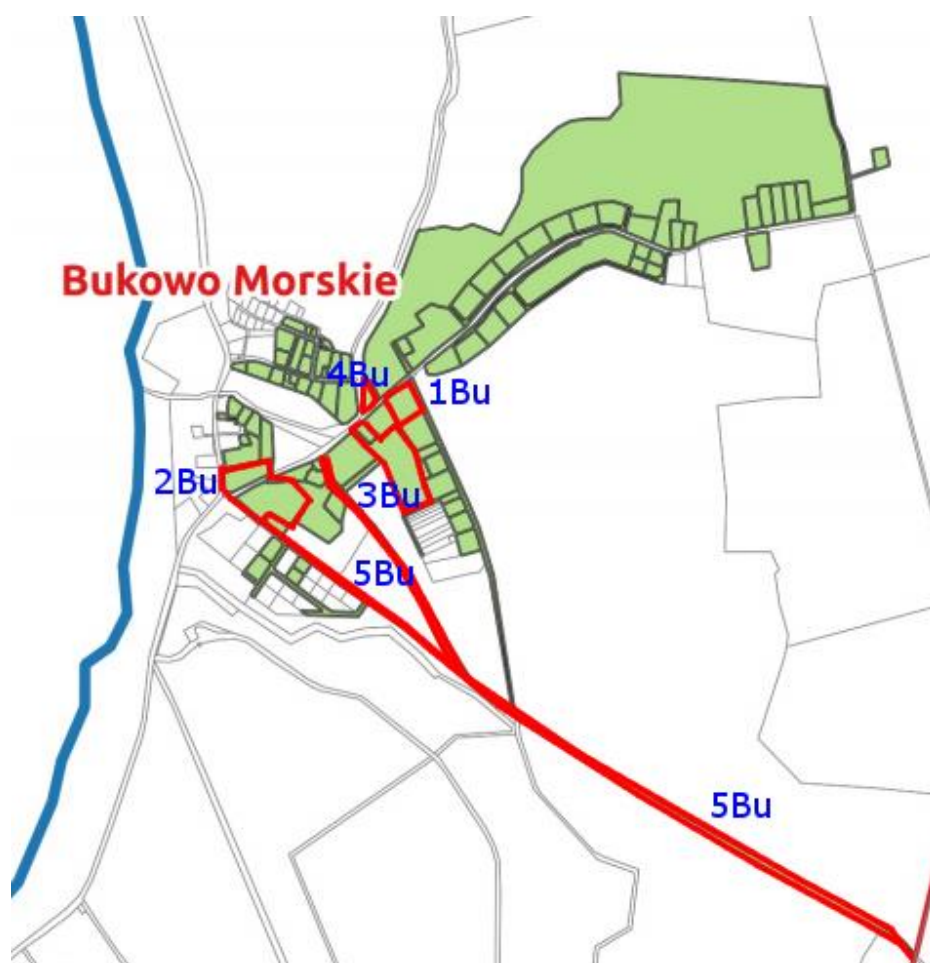
15.	Wskaźnik produktu	Liczba zajęć przeprowadzonych w świetlicy w skali roku	szt.	10
-----	--------------------------	--	------	----

Fiszka projektowa Gminny Program Rewitalizacji Gminy Darłowo		
1.	Obszar wsparcia w Gminnym Programie Rewitalizacji	społeczny, przestrzenny
2.	Komplementarność przestrzenna w Gminnym Programie Rewitalizacji	Prowadzenie Domu Dziennego Senior Plus w Wiekowie, Świątlica wiejska we współpracy z Domem Dziennym Senior Plus w Wiekowie, Aktywni razem - działania na rzecz odnowy lokalnej społeczności Gminy Darłowo
3.	Komplementarność w Regionalnym programie Operacyjnym Województwa Zachodniopomorskiego 2014-2020	RPO WZ 9.3. Wspieranie rewitalizacji w sferze fizycznej, gospodarczej i społecznej ubogich społeczności i obszarów miejskich i wiejskich
4.	Tytuł i numer projektu	Remont budynku dworca kolejowego w Wiekowie – 4Wi
5.	Podmiot realizujący projekt	Gmina Darłowo
6.	Opis przedsięwzięcia	Przedsięwzięcie będzie polegało na remoncie i dostosowaniu pomieszczeń dworca PKP w Wiekowie do przyjęcia nowych funkcji poza funkcją poczekalni na dworcu kolejowym. Pomieszczenia dworca otrzymają również nowe przeznaczenie z zakresu ekonomii społecznej, a działania inwestycyjne poprawią estetykę przestrzeni publicznej na obszarze rewitalizacji oraz ponowne wykorzystanie niszczonego obiektu.
7.	Grupa docelowa	mieszkańcy obszaru rewitalizacji miejscowości Wiekowo
8.	Lokalizacja projektu	Gmina Darłowo, Obręb Wiekowice 259/12
9.	Prognozowane rezultaty wraz ze sposobem ich oceny w odniesieniu do celów rewitalizacji	poprawa estetyki przestrzeni, realizacja programu wsparcia społecznego w miejscowości Wiekowo.
10.	Planowany okres realizacji (w miesiącach)	01.01.2020 - 31.12.2022
11.	Szacowany budżet projektu (w przybliżeniu w zł)	800.000 zł

12.	Zewnętrzne źródło finansowania	Tak/nie	Tak/nie	
	Program operacyjny	Regionalny	Krajowy	
		RPO WZ 2014-2020		
	Priorytet	9b		
	Działanie	9.3.		
13.	Wkład własny kwota % dofinansowania	85% dofinansowania, opcjonalnie: środki budżetu gminy		
14.	Wskaźnik rezultatu	Nazwa wskaźnika	Jednostka miary	Wartość docelowa
		Liczba nowych podmiotów ekonomii społecznej	szt.	1
15.	Wskaźnik produktu	Liczba zmodernizowanych budynków	szt.	1



BUKOWO MORSKIE



Fiszka projektowa Gminny Program Rewitalizacji Gminy Darłowo

1.	Obszar wsparcia w Gminnym Programie Rewitalizacji	przestrzenny, społeczny, gospodarczy
2.	Komplementarność przestrzenna w Gminnym Programie Rewitalizacji	Odtworzenie walorów kulturowych i estetycznych dziedzictwa kulturowego w Bukowie Morskim – rewitalizacja parku i kościoła, Aktywni razem - działania na rzecz odnowy lokalnej społeczności Gminy Darłowo, Przystań kajakowa w miejscowości Bukowo Morskie, Poprawa komunikacji pomiędzy miejscowościami popegeerowskimi
3.	Komplementarność w Regionalnym programie Operacyjnym Województwa Zachodniopomorskiego 2014-2020	RPO WZP 2014-2020 Działanie 9.3 Wspieranie rewitalizacji fizycznej, gospodarczej i społecznej ubogich społeczności i obszarów miejskich i wiejskich RPO WZP

4.	Tytuł i numer projektu	Utworzenie wioski cysterskiej w miejscowości Bukowo Morskie wraz z poprawą infrastruktury towarzyszącej – 1Bu		
5.	Podmiot realizujący projekt	Gmina Darłowo		
6.	Opis przedsięwzięcia	Projekt będzie realizowany w otoczeniu świetlicy wiejskiej w miejscowości Bukowo Morskie. Swoim zakresem będzie obejmował utworzenie wioski tematycznej przybliżającej zwyczaje zakonu cystersów, historię zakonu cystersów w miejscowości Bukowo Morskie, odtworzenie historyczne struktur przestrzennych zabudowań cysterskich w Bukowie Morskim. W ramach tworzenia wioski tematycznej należy przygotować zaplecze socjalne znajdujące się w świetlicy wiejskiej w Bukowie Morskim. Przy świetlicy utworzony zostanie dodatkowy teren rekreacyjny wyposażony w ścieżki, małą architekturę ławki, kosze na śmieci i oświetlenie.		
7.	Grupa docelowa	mieszkańcy obszaru rewitalizacji		
8.	Lokalizacja projektu	Gmina Darłowo, Obręb Bukowo Morskie, dz. 47/40, 47/41		
9.	Prognozowane rezultaty wraz ze sposobem ich oceny w odniesieniu do celów rewitalizacji	Rezultatem projektu będzie poprawa przestrzeni publicznej, poprawa warunków realizacji programów społecznych realizowanych przez różne podmioty funkcjonujące na obszarze rewitalizacji		
10.	Planowany okres realizacji (w miesiącach)	01.01.2020 - 31.12.2023		
11.	Szacowany budżet projektu (w przybliżeniu w zł)	1.400.000 zł		
12.	Zewnętrzne źródło finansowania	Tak/nie	Tak/nie	
	Program operacyjny	Regionalny	Krajowy	
		RPO WZ 2014-2020		
	Priorytet	9b		
	Działanie	9.3.		
13.	Wkład własny kwota % dofinansowania	85% dofinansowania, opcjonalnie: środki budżetu gminy		
14.	Wskaźnik rezultatu	Nazwa wskaźnika	Jednostka miary	Wartość docelowa
		Liczba osób korzystających z nowej przestrzeni	szt.	30
		Liczba instytucji pozarządowych formalnych i nieformalnych korzystających z infrastruktury	szt.	2

15.	Wskaźnik produktu	Liczba obiektów, którym nadano nowe funkcje społeczne	szt.	1
-----	--------------------------	---	------	---

Fiszka projektowa Gminny Program Rewitalizacji Gminy Darłowo		
1.	Obszar wsparcia w Gminnym Programie Rewitalizacji	przestrzenny, społeczny
2.	Komplementarność przestrzenna w Gminnym Programie Rewitalizacji	Utworzenie wioski cysterskiej w miejscowości Bukowo Morskie wraz z poprawą infrastruktury towarzyszącej, Aktywni razem - działania na rzecz odnowy lokalnej społeczności Gminy Darłowo, Przystań kajakowa w miejscowości Bukowo Morskie, Poprawa komunikacji pomiędzy miejscowościami popegeerowskimi
3.	Komplementarność w Regionalnym programie Operacyjnym Województwa Zachodniopomorskiego 2014-2020	RPO WZ 4.1 Dziedzictwo kulturowe
4.	Tytuł i numer projektu	Odtworzenie walorów kulturowych i estetycznych dziedzictwa kulturowego w Bukowie Morskim – rewitalizacja parku i kościoła – 2Bu
5.	Podmiot realizujący projekt	parafia polskokatolicka
6.	Opis przedsięwzięcia	Wieś Bukowo Morskie określana jest jako wieś cysterska. Z obiektów zabytkowych pozostałych w miejscu, w którym zlokalizowany był obiekt zakonu cystersów, aktualnie jest tylko kościół. Projekt będzie obejmował rewitalizację kościoła i parku wokół kościoła. Kościół w miejscowości jest najcenniejszym zabytkiem w miejscowości. Zły stan techniczny, zawilgocenie ścian i fundamentów to największe problemy, z którymi mieszkańcy miejscowości nie poradzą sobie samodzielnie. Projekt będzie obejmował remont zespołu kościelnego w miejscowości Bukowo Morskie, ale również prace konserwatorskie wewnątrz kościoła takie jak malowanie ścian i prace konserwatorskie na zabytkowym wyposażeniu kościoła. Jednak przed wszystkimi pracami potrzebne są opracowania dokumentacji technicznej zaakceptowane przez wojewódzkiego konserwatora zabytków. Opracowanie dokumentacji to kolejny znaczący wydatek, który wykracza poza możliwości samodzielnego finansowania przez mieszkańców miejscowości. W ramach przedsięwzięcia pracami zostanie objęte również otoczenie

		kościół, które aktualnie wymaga odpowiednich nakładów. W pobliżu kościoła w parku znajduje się lapidarium które powinno zostać uporządkowane i odpowiednio otoczone pracami konserwatorskimi. W parku należy utwardzić ścieżki, którymi można wskazać sposoby dojścia do najciekawszych miejsc zespołu parkowego oraz wyposażyć w urządzenia małej architektury.		
7.	Grupa docelowa	mieszkańcy obszaru rewitalizacji miejscowości Bukowo Morskie		
8.	Lokalizacja projektu	Gmina Darłowo, Obręb Bukowo Morskie, dz. 30, 50, 49/6		
9.	Prognozowane rezultaty wraz ze sposobem ich oceny w odniesieniu do celów rewitalizacji	Aktywna integracja społeczna mieszkańców obszaru rewitalizacji. Pobudzenie poczucia więzi kulturowej mieszkańców miejscowości Bukowo Morskie. Odtworzenie walorów kulturowych i estetycznych miejscowości. Zwiększenie współpracy mieszkańców miejscowości nad dobrem wspólnym.		
10.	Planowany okres realizacji (w miesiącach)	01.01.2019 - 31.12.2020		
11.	Szacowany budżet projektu (w przybliżeniu w zł)	600.000 zł		
12.	Zewnętrzne źródło finansowania	Tak/nie	Tak/nie	
	Program operacyjny	Regionalny	Krajowy	
	Priorytet	6c		
	Działanie	4.1.		
13.	Wkład własny kwota % dofinansowania	85% całkowitych wydatków kwalifikowalnych projektu ze środków EFRR, środki własne parafii		
14.	Wskaźnik rezultatu	Nazwa wskaźnika	Jednostka miary	Wartość docelowa
		Wzrost oczekiwanej liczby odwiedzin miejsca dziedzictwa kulturalnego	szt.	50
15.	Wskaźnik produktu	Liczba zrewitalizowanych obiektów zabytkowych	szt.	1



Fiszka projektowa Gminny Program Rewitalizacji Gminy Darłowo

1.	Obszar wsparcia w Gminnym Programie Rewitalizacji	Społeczny
2.	Komplementarność przestrzenna w Gminnym Programie Rewitalizacji	Utworzenie wioski cysterskiej w miejscowości Bukowo Morskie wraz z poprawą infrastruktury towarzyszącej, Odtworzenie walorów kulturowych i estetycznych dziedzictwa kulturowego w Bukowie Morskim – rewitalizacja parku i kościoła, Przystań kajakowa w miejscowości Bukowo Morskie, Poprawa komunikacji pomiędzy miejscowościami popegeerowskimi
3.	Komplementarność w Regionalnym programie Operacyjnym Województwa Zachodniopomorskiego 2014-2020	RPO WZP 2014-2020 Działanie 9.3 Wspieranie rewitalizacji fizycznej, gospodarczej i społecznej ubogich społeczności i obszarów miejskich i wiejskich RPO WZP
4.	Tytuł i numer projektu	Aktywni razem - działania na rzecz odnowy lokalnej społeczności Gminy Darłowo – 3Bu
5.	Podmiot realizujący projekt	Gmina Darłowo, Gminny Ośrodek Pomocy Społecznej Gminy Darłowo
6.	Opis przedsięwzięcia	<p>Gmina Darłowo na obszarze o szczególnych zagrożeniach będzie prowadziła zintegrowany wachlarz zajęć mający na celu zwalczanie istotnych problemów sfery społecznej. Na obszarze rewitalizacji Gminy Darłowo w świetlicach wiejskich prowadzone będą następujące zajęcia:</p> <ol style="list-style-type: none"> 1. Zapobieganie wykluczeniu społecznemu dzieci i młodzieży – realizacja poprzez zajęcia wyrównawcze na świetlicy wiejskiej. 2. Budowanie pozytywnych nawyków wśród dzieci i młodzieży – realizacja poprzez organizowanie wspólnych wyjazdów dla dzieci i młodzieży, organizacja czasu wolnego - warsztaty kulinarne, warsztaty rękodzielnicze, akcje społeczne). 3. Realizowanie programów zapobiegających powstawaniu uzależnień – realizacja poprzez zaplanowanie i przeprowadzenie cyklu pogadarek tematycznych. 4. Zapobieganie wykluczeniu społecznemu dorosłych – realizacja poprzez zajęcia z obsługi komputera, smartfona, tabletu. 5. Organizacja kolonii integracyjnych dla dzieci z rodzin z uzależnieniami. 6. Zatrudnienie animatora społecznego. <p>Programowo ideą świetlicy środowiskowej jest organizacja czasu wolnego dzieci i młodzieży w godzinach popołudniowych. Nadrzędnym aspektem świetlic, działających na terenie gminy Darłowo, będzie aktywne</p>

		<p>wspieranie rozwoju dzieci, rozwijanie zainteresowań, umiejętności poznawczych, orientacji w otaczającej rzeczywistości oraz pobudzanie postawy twórczego reagowania na zachodzące zmiany. Ważną dziedziną pracy świetlicy będzie współpraca z rodzicami i środowiskiem lokalnym. W realizacji programu przewiduje się formy zajęć grupowych na świetlicy oraz w terenie. Program pozwala na realizację zawartych w nim treści różnymi metodami dostosowanymi do zainteresowań tematem, a także poziomu aktywności grupy docelowej. Cele ogólne pracy świetlicy środowiskowej: wspieranie rozwoju indywidualnego dziecka, kształtowanie pozytywnych postaw społecznych, rozbudzenie świadomości przynależności do środowiska lokalnego. Celem projektu jest umożliwienie skorzystania z oferty na rzecz społecznej aktywizacji, w tym oferty proedukacyjnej, kulturalnej i rekreacyjnej dla dzieci i młodzieży, a jednocześnie aktywizowanie i zaangażowanie w działania samopomocowe na rzecz obszaru rewitalizacji. Celem działań zintegrowanych dla wszystkich świetlic na obszarze rewitalizacji, jest realizacja programów społecznych wsparcia w zakresie usług społecznych i aktywnej integracji.</p>	
7.	Grupa docelowa	<p>Dzieci, młodzież i dorośli zamieszkujący obszar rewitalizacji. Osoby wykluczone i zagrożone wykluczeniem społecznym oraz niepełnosprawne</p>	
8.	Lokalizacja projektu	<p>Gmina Darłowo, Obręb Bukowo Morskie, dz. 47/12, 47/13</p>	
9.	Prognozowane rezultaty wraz ze sposobem ich oceny w odniesieniu do celów rewitalizacji	<p>Stworzenie kompleksowej formy aktywnej pomocy dla osób zamieszkujących obszar rewitalizacji. Zapobieganie dalszemu pogłębianiu się różnic społecznych. Zapobieganie nasilaniu zjawiska wykluczenia społecznego mieszkańców obszaru rewitalizacji. Integracja społeczna mieszkańców obszaru rewitalizacji poprzez wprowadzenie nowoczesnych usług społecznych, kulturalnych i edukacyjnych.</p>	
10.	Planowany okres realizacji (w miesiącach)	<p>01.01.2018 - 31.12.2022</p>	
11.	Szacowany budżet projektu (w przybliżeniu w zł)	<p>40.000 zł</p>	
12.	Zewnętrzne źródło finansowania	Tak/Nie	Tak/Nie
	Program operacyjny	Regionalny	Krajowy
		RPO WZ 2014-2020	
	Priorytet	9b, 7	
	Działanie	9.3, 7.1	

13.	Wkład własny kwota % dofinansowania	85% dofinansowania, opcjonalnie: środki budżetu gminy		
14.	Wskaźnik rezultatu	Nazwa wskaźnika	Jednostka miary	Wartość docelowa
		Liczba nowych osób korzystających ze świetlicy wiejskiej	osoby	20
15.	Wskaźnik produktu	Liczba zajęć przeprowadzonych w świetlicy w skali roku	szt.	10

Fiszka projektowa Gminny Program Rewitalizacji Gminy Darłowo

1.	Obszar wsparcia w Gminnym Programie Rewitalizacji	przestrzenny, środowiskowy, gospodarczy
2.	Komplementarność przestrzenna w Gminnym Programie Rewitalizacji	Utworzenie wioski cysterskiej w miejscowości Bukowo Morskie wraz z poprawą infrastruktury towarzyszącej, Odtworzenie walorów kulturowych i estetycznych dziedzictwa kulturowego w Bukowie Morskim – rewitalizacja parku i kościoła, Aktywni razem - działania na rzecz odnowy lokalnej społeczności Gminy Darłowo, Poprawa komunikacji pomiędzy miejscowościami popegeerowskimi
3.	Komplementarność w Regionalnym programie Operacyjnym Województwa Zachodniopomorskiego 2014-2020	RPO WZP 2014-2020 Działanie 9.3 Wspieranie rewitalizacji fizycznej, gospodarczej i społecznej ubogich społeczności i obszarów miejskich i wiejskich RPO WZP
4.	Tytuł i numer projektu	Przystań kajakowa w miejscowości Bukowo Morskie – 4Bu
5.	Podmiot realizujący projekt	Gmina Darłowo

6.	Opis przedsięwzięcia	Zakres przedsięwzięcia obejmuje przejęcie działki nr 40 w obrębie Bukowo Morskie od Skarbu Państwa oraz modernizację terenu na przystań kajakową. Inwestycja ma na celu poprawę warunków przestrzennych miejscowości i wykorzystanie terenu aktualnie będącego terenem bardzo zniszczonym na teren przejmujący funkcje turystyczne i sprzyjające rozwojowi lokalnych firm w tym przedsiębiorstwa organizującego spływy kajakowe rzeką Grabową i Bagienicą. Działanie inwestycyjne w obrębie działki nr 40 poprawi estetykę przestrzenną miejscowości i stanowić będzie przestrzeń do rozwoju małej przedsiębiorczości.		
7.	Grupa docelowa	Grupą docelową planowanego przedsięwzięcia są mieszkańcy i podmioty prowadzące działalność na obszarze rewitalizacji miejscowości Bukowo Morskie, a w szczególności: - lokalni mali przedsiębiorcy prowadzący działalność gospodarczą na obszarze rewitalizacji, - osoby starsze i dzieci.		
8.	Lokalizacja projektu	Gmina Darłowo, Obręb Bukowo Morskie, dz. 40		
9.	Prognozowane rezultaty wraz ze sposobem ich oceny w odniesieniu do celów rewitalizacji	Rezultatem projektu będzie tworzenie przestrzeni sprzyjającej rozwojowi małej przedsiębiorczości na obszarze rewitalizowanym oraz poprawa estetyki przestrzeni.		
10.	Planowany okres realizacji (w miesiącach)	01.06.2017 - 31.12.2018		
11.	Szacowany budżet projektu (w przybliżeniu w zł)	200.000 zł		
12.	Zewnętrzne źródło finansowania	Tak/nie	Tak/nie	
	Program operacyjny	Regionalny	Krajowy	
		RPO WZ 2014-2020 lub PO Rybactwo i Morze 2014-2020		
	Priorytet	9b, 4.		
	Działanie	9.3., 2.1.1.		
13.	Wkład własny kwota % dofinansowania	85% dofinansowania, opcjonalnie: środki budżetu gminy, 50% dofinansowania wydatków kwalifikowanych		
14.	Wskaźnik rezultatu	Nazwa wskaźnika	Jednostka miary	Wartość docelowa
		Liczba osób korzystających z poprawionej przestrzeni	osoby	1500

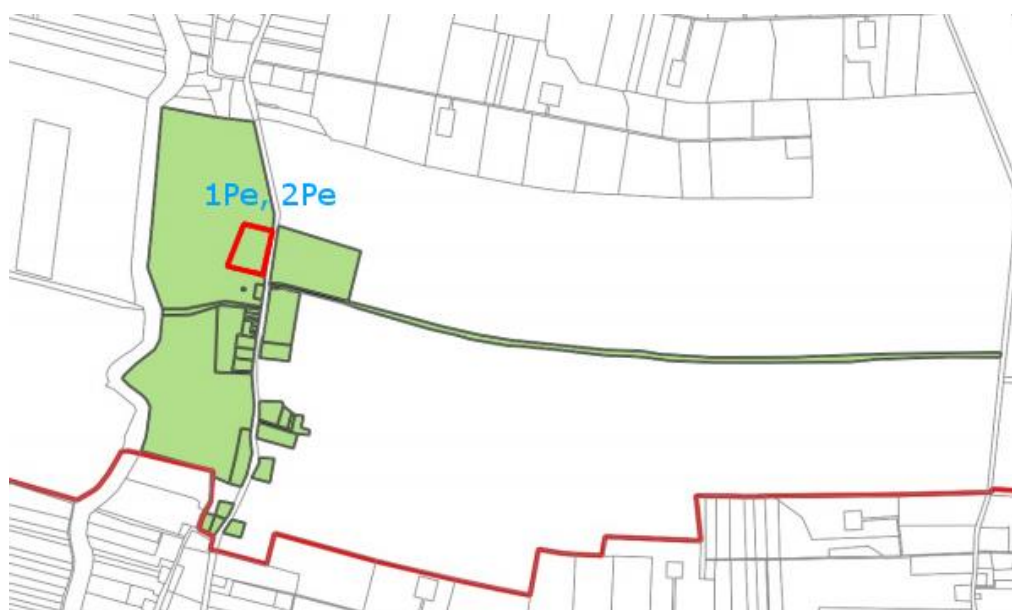
		Liczba nowych miejsc pracy	szt.	2
		Liczba nowo powstałych przedsiębiorstw	szt.	1
15.	Wskaźnik produktu	Liczba obiektów, którym nadano nowe funkcje społeczne	szt.	1



Fiszka projektowa Gminny Program Rewitalizacji Gminy Darłowo			
1.	Obszar wsparcia w Gminnym Programie Rewitalizacji	przestrzenny, środowiskowy, społeczny	
2.	Komplementarność przestrzenna w Gminnym Programie Rewitalizacji	Utworzenie wioski cysterskiej w miejscowości Bukowo Morskie wraz z poprawą infrastruktury towarzyszącej, Odtworzenie walorów kulturowych i estetycznych dziedzictwa kulturowego w Bukowie Morskim – rewitalizacja parku i kościoła, Aktywni razem - działania na rzecz odnowy lokalnej społeczności Gminy Darłowo, Przystań kajakowa w miejscowości Bukowo Morskie	
3.	Komplementarność w Regionalnym programie Operacyjnym Województwa Zachodniopomorskiego 2014-2020	RPO WZP 2014-2020 Działanie 9.3 Wspieranie rewitalizacji fizycznej, gospodarczej i społecznej ubogich społeczności i obszarów miejskich i wiejskich RPO WZP	
4.	Tytuł i numer projektu	Poprawa komunikacji pomiędzy miejscowościami popegeerowskimi – 5Bu	
5.	Podmiot realizujący projekt	Gmina Darłowo	
6.	Opis przedsięwzięcia	Zakres przedsięwzięcia obejmuje zagospodarowanie przestrzeni publicznej na obszarze rewitalizacji ze szczególnym uwzględnieniem dróg pomiędzy miejscowościami popegeerowskimi. Projekt obejmuje przebudowę drogi w obrębie obszaru rewitalizacji w kierunku miejscowości Boryszewo. poprawa infrastruktury drogowej zwiększy bezpieczeństwo na drodze, zmniejszy ilość zanieczyszczeń emitowanych do środowiska, modernizacja oświetlenia przyczyni się również do poprawy bezpieczeństwa na obszarze rewitalizacji. W efekcie nastąpi poprawa jakości życia mieszkańców obszaru rewitalizacji.	
7.	Grupa docelowa	mieszkańcy obszaru rewitalizacji	
8.	Lokalizacja projektu	Gmina Darłowo, Obręb Bukowo Morskie, dz. 48, 54, Obręb Boryszewo 38/2	
9.	Prognozowane rezultaty wraz ze sposobem ich oceny w odniesieniu do celów rewitalizacji	poprawienie komunikacji pomiędzy miejscowościami popegeerowskimi, poprawa spójności układu transportowego	
10.	Planowany okres realizacji (w miesiącach)	01.01.2020 - 13.12.2022	
11.	Szacowany budżet projektu (w przybliżeniu w zł)	1.800.000 zł	
12.	Zewnętrzne źródło finansowania	Tak/nie	Tak/nie
	Program operacyjny	Regionalny	Krajowy
		RPO WZ 2014-2020	

	Priorytet	9b	
	Działanie	9.3.	
13.	Wkład własny kwota % dofinansowania	85% dofinansowania, opcjonalnie: środki budżetu gminy	
14.	Wskaźnik rezultatu	Nazwa wskaźnika	Jednostka miary
		Ilość osób korzystających z poprawionych warunków przestrzennych	szt.
15.	Wskaźnik produktu	Powierzchnia poprawionych warunków przestrzennych	m.kw.
		Liczba zmodernizowanego oświetlenia	szt.
			Wartość docelowa
			200
			100.000
			30

PEĆISZEWKO



Fiszka projektowa Gminny Program Rewitalizacji Gminy Darłowo

1.	Obszar wsparcia w Gminnym Programie Rewitalizacji	przestrzenny, społeczny
2.	Komplementarność przestrzenna w Gminnym Programie Rewitalizacji	Aktywni razem - działania na rzecz odnowy lokalnej społeczności Gminy Darłowo
3.	Komplementarność w Regionalnym programie Operacyjnym Województwa Zachodniopomorskiego 2014-2020	9.3. Wspieranie rewitalizacji w sferze fizycznej, gospodarczej i społecznej ubogich społeczności i obszarów miejskich i wiejskich
4.	Tytuł i numer projektu	Utworzenie infrastruktury rekreacyjnej w miejscowości Pęciszewko – 1Pe
5.	Podmiot realizujący projekt	Gmina Darłowo

6.	Opis przedsięwzięcia	Zakres przedsięwzięcia obejmuje utworzenie przestrzeni publicznej przeznaczonej do rozwoju funkcji społecznych, kulturalnych i turystycznych integrujących i aktywizujących społecznie mieszkańców obszaru rewitalizacji. Działania inwestycyjne umożliwią stworzenie przestrzeni przeznaczonej funkcjonalnie do aktywnego spędzania czasu wolnego. W przestrzeni możliwe będzie prowadzenie działań aktywizujących dla dzieci korzystających ze świetlicy. Przestrzeń publiczna nad jeziorem wykorzystywana będzie również przez firmy rozwijające swoją działalność gospodarczą związaną z turystyką aktywną. Celem projektu jest utworzenie miejsca wypoczynku i rekreacji na terenie o wysokich walorach estetycznych i przyrodniczych, poprzez zagospodarowanie zieleni, zakup i montaż urządzeń sportowo - rekreacyjnych, zakup i montaż elementów małej architektury w postaci ławek, koszy na śmieci, stojaki na rowery, wykonanie oświetlenia zewnętrznego. Na tym terenie realizowane będą społeczne programy wsparcia w zakresie integracji społecznej osób zagrożonych wykluczeniem społecznym ze szczególnym uwzględnieniem osób z niepełnosprawnościami.		
7.	Grupa docelowa	dzieci i młodzież obszaru rewitalizacji, osoby wykluczone społecznie i zagrożone wykluczeniem społecznym, osoby niepełnosprawne		
8.	Lokalizacja projektu	Gmina Darłowo, Obręb Porzecze, dz. 316/3		
9.	Prognozowane rezultaty wraz ze sposobem ich oceny w odniesieniu do celów rewitalizacji	Rezultatem projektu będzie tworzenie przestrzeni sprzyjającej rozwojowi aktywności społeczności lokalnej na obszarze rewitalizowanym oraz poprawa estetyki przestrzeni.		
10.	Planowany okres realizacji (w miesiącach)	01.01.2018 - 31.12.2020		
11.	Szacowany budżet projektu (w przybliżeniu w zł)	490.000		
12.	Zewnętrzne źródło finansowania	Tak/nie	Tak/nie	
	Program operacyjny	Regionalny	Krajowy	
		RPO WZ 2014-2020		
	Priorytet	9b		
	Działanie	9.3		
13.	Wkład własny kwota % dofinansowania	85% całkowitych wydatków kwalifikowalnych ze środków EFRR, środki własne Gminy Darłowo		
14.	Wskaźnik rezultatu	Nazwa wskaźnika	Jednostka miary	Wartość docelowa

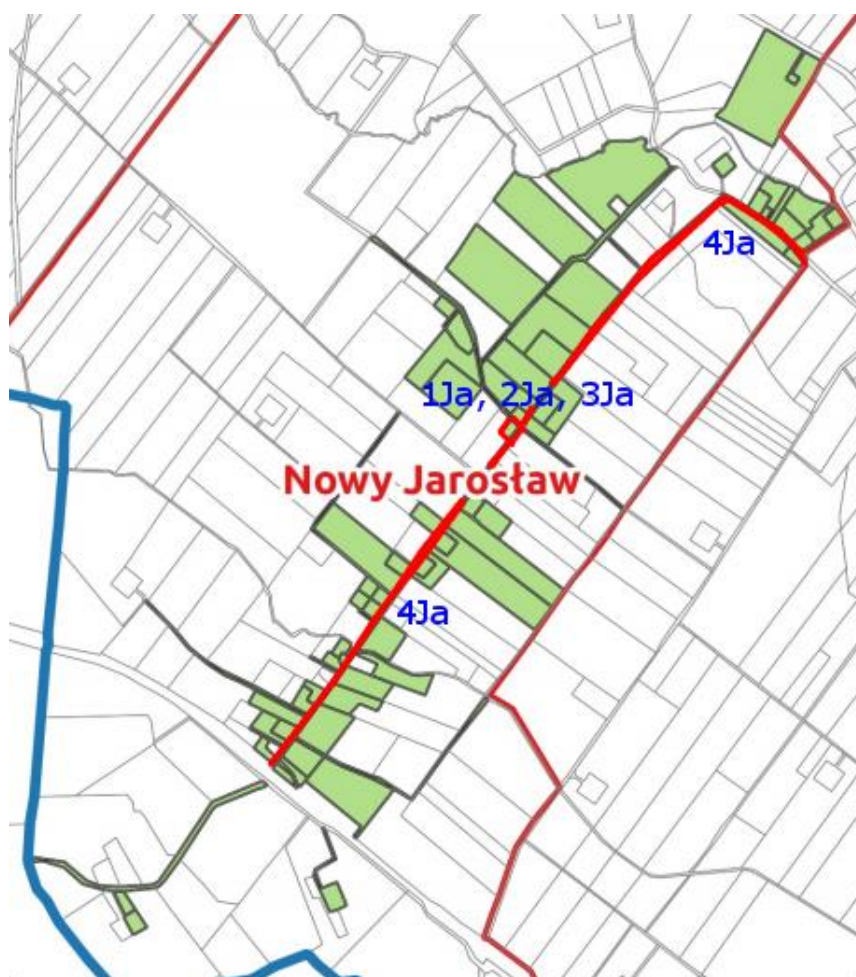
		Liczba imprez realizowanych na nowym terenie rekreacyjnym	szt.	5
		Liczba mieszkańców korzystających z rewitalizowanego obszaru rekreacyjnego	osoby	100
15.	Wskaźnik produktu	Liczba zrewitalizowanych obszarów rekreacyjnych	szt.	1
		Liczba zrewitalizowanych obszarów rekreacyjnych dostępnych dla osób z niepełnosprawnościami	szt.	1

Fiszka projektowa Gminny Program Rewitalizacji Gminy Darłowo		
1.	Obszar wsparcia w Gminnym Programie Rewitalizacji	Społeczny
2.	Komplementarność przestrzenna w Gminnym Programie Rewitalizacji	Utworzenie infrastruktury rekreacyjnej w miejscowości Pęciszewko
3.	Komplementarność w Regionalnym programie Operacyjnym Województwa Zachodniopomorskiego 2014-2020	RPO WZP 2014-2020 Działanie 9.3 Wspieranie rewitalizacji fizycznej, gospodarczej i społecznej ubogich społeczności i obszarów miejskich i wiejskich RPO WZP
4.	Tytuł i numer projektu	Aktywni razem - działania na rzecz odnowy lokalnej społeczności Gminy Darłowo – 2Pe
5.	Podmiot realizujący projekt	Gmina Darłowo, Gminny Ośrodek Pomocy Społecznej Gminy Darłowo
6.	Opis przedsięwzięcia	Gmina Darłowo na obszarze o szczególnych zagrożeniach będzie prowadziła zintegrowany wachlarz zajęć mający na celu zwalczanie istotnych problemów sfery społecznej. Na obszarze rewitalizacji Gminy Darłowo w świetlicach wiejskich prowadzone będą następujące zajęcia: <ul style="list-style-type: none"> 1. Zapobieganie wykluczeniu społecznemu dzieci i młodzieży – realizacja poprzez zajęcia wyrównawcze na świetlicy wiejskiej. 2. Budowanie pozytywnych nawyków wśród dzieci i młodzieży – realizacja poprzez organizowanie

		<p>wspólnych wyjazdów dla dzieci i młodzieży, organizacja czasu wolnego - warsztaty kulinarne, warsztaty rękodzielnicze, akcje społeczne).</p> <ol style="list-style-type: none"> 3. Realizowanie programów zapobiegających powstawaniu uzależnień –realizacja poprzez zaplanowanie i przeprowadzenie cyklu pogadank tematycznych. 4. Zapobieganie wykluczeniu społecznemu dorosłych – realizacja poprzez zajęcia z obsługi komputera, smartfona, tabletu. 5. Organizacja kolonii integracyjnych dla dzieci z rodzin z uzależnieniami. 6. Zatrudnienie animatora społecznego. <p>Programowo idea łączy środowiskowej jest organizacja czasu wolnego dzieci i młodzieży w godzinach popołudniowych. Nadrzędnym aspektem świetlic, działających na terenie gminy Darłowo, będzie aktywne wspieranie rozwoju dzieci, rozwijanie zainteresowań, umiejętności poznawczych, orientacji w otaczającej rzeczywistości oraz pobudzanie postawy twórczego reagowania na zachodzące zmiany. Ważną dziedziną pracy świetlicy będzie współpraca z rodzicami i środowiskiem lokalnym. W realizacji programu przewiduje się formy zajęć grupowych na świetlicy oraz w terenie. Program pozwala na realizację zawartych w nim treści różnymi metodami dostosowanymi do zainteresowań tematem, a także poziomu aktywności grupy docelowej. Cele ogólne pracy świetlicy środowiskowej: wspieranie rozwoju indywidualnego dziecka, kształtowanie pozytywnych postaw społecznych, rozbudzenie świadomości przynależności do środowiska lokalnego. Celem projektu jest umożliwienie skorzystania z oferty na rzecz społecznej aktywizacji, w tym oferty proedukacyjnej, kulturalnej i rekreacyjnej dla dzieci i młodzieży, a jednocześnie aktywizowanie i zaangażowanie w działania samopomocowe na rzecz obszaru rewitalizacji. Celem działań zintegrowanych dla wszystkich świetlic na obszarze rewitalizacji, jest realizacja programów społecznych wsparcia w zakresie usług społecznych i aktywnej integracji.</p>
7.	Grupa docelowa	Dzieci, młodzież i dorośli zamieszkujący obszar rewitalizacji. Osoby wykluczone i zagrożone wykluczeniem społecznym oraz niepełnosprawne
8.	Lokalizacja projektu	Gmina Darłowo, Obręb Porzecze, dz. 316/3

9.	Prognozowane rezultaty wraz ze sposobem ich oceny w odniesieniu do celów rewitalizacji	<p>Stworzenie kompleksowej formy aktywnej pomocy dla osób zamieszkujących obszar rewitalizacji.</p> <p>Zapobieganie dalszemu pogłębianiu się różnic społecznych.</p> <p>Zapobieganie nasilaniu zjawiska wykluczenia społecznego mieszkańców obszaru rewitalizacji.</p> <p>Integracja społeczna mieszkańców obszaru rewitalizacji poprzez wprowadzenie nowoczesnych usług społecznych, kulturalnych i edukacyjnych.</p>		
10.	Planowany okres realizacji (w miesiącach)	01.01.2018 - 31.12.2022		
11.	Szacowany budżet projektu (w przybliżeniu w zł)	40.000 zł		
12.	Zewnętrzne źródło finansowania	Tak/Nie	Tak/Nie	
	Program operacyjny	Regionalny	Krajowy	
		RPO WZ 2014-2020		
	Priorytet	9b, 7		
	Działanie	9.3, 7.1		
13.	Wkład własny kwota % dofinansowania	85% dofinansowania, opcjonalnie: środki budżetu gminy		
14.	Wskaźnik rezultatu	Nazwa wskaźnika	Jednostka miary	Wartość docelowa
		Liczba nowych osób korzystających ze świetlicy wiejskiej	osoby	20
15.	Wskaźnik produktu	Liczba zajęć przeprowadzonych w świetlicy w skali roku	szt.	10

NOWY JAROSŁAW



Fiszka projektowa Gminny Program Rewitalizacji Gminy Darłowo

1.	Obszar wsparcia w Gminnym Programie Rewitalizacji	przestrzenny, społeczny
2.	Komplementarność przestrzenna w Gminnym Programie Rewitalizacji	Aktywni razem - działania na rzecz odnowy lokalnej społeczności Gminy Darłowo, Poprawa infrastruktury publicznej w miejscowości Nowy Jarosław, Poprawa infrastruktury komunikacyjnej w miejscowości Nowy Jarosław
3.	Komplementarność w Regionalnym programie Operacyjnym Województwa Zachodniopomorskiego 2014-2020	RPO WZP 2014-2020 Działanie 9.3 Wspieranie rewitalizacji fizycznej, gospodarczej i społecznej ubogich społeczności i obszarów miejskich i wiejskich RPO WZP
4.	Tytuł i numer projektu	Remont świetlicy wiejskiej w Nowym Jarosławiu – 1Ja
5.	Podmiot realizujący projekt	Gmina Darłowo

6.	Opis przedsięwzięcia	<p>Przedsięwzięcie dotyczy stworzenia przestrzeni dla dzieci i młodzieży z rodzin z deficytami społecznymi z obszaru rewitalizacji. Programowo idea świetlicy środowiskowej jest organizacja czasu wolnego dzieci i młodzieży w godzinach popołudniowych. Nadrzędnym aspektem świetlicy będzie aktywne wspieranie rozwoju dzieci, rozwijanie zainteresowań, umiejętności poznawczych, orientacji w otaczającej rzeczywistości oraz pobudzanie postawy twórczego reagowania na zachodzące zmiany. Ważną dziedziną pracy świetlicy będzie współpraca z rodzicami i środowiskiem lokalnym. W realizacji programu przewiduje się formy zajęć grupowych na świetlicy oraz w terenie. Program pozwala na realizację zawartych w nim treści różnymi metodami dostosowanymi do zainteresowań tematem, a także poziomu aktywności dzieci. Cele ogólne pracy świetlicy środowiskowej: wspieranie rozwoju indywidualnego dziecka, kształtowanie pozytywnych postaw społecznych, rozbudzanie świadomości przynależności do środowiska lokalnego. Celem projektu jest umożliwienie skorzystania z oferty na rzecz społecznej aktywizacji, w tym oferty proedukacyjnej, kulturalnej i rekreacyjnej dla dzieci i młodzieży a jednocześnie aktywizowanie i zaangażowanie w działania samopomocowe na rzecz obszaru rewitalizacji. Przedmiotem projektu jest remont świetlicy wiejskiej w miejscowości Nowy Jarosław mający na celu stworzenie warunków odpowiednich do realizacji zadań na odpowiednim poziomie. Realizacja programów społecznych wsparcia w zakresie usług społecznych świadczonych przez instytucje pomocy i aktywnej integracji.</p>	
7.	Grupa docelowa	mieszkańcy obszaru rewitalizacji, dzieci i młodzież zamieszkujące obszar rewitalizacji w tym wykluczone i zagrożone wykluczeniem społecznym oraz niepełnosprawne	
8.	Lokalizacja projektu	Gmina Darłowo, Obręb Nowy Jarosław, dz. 129/1, 129/7	
9.	Prognozowane rezultaty wraz ze sposobem ich oceny w odniesieniu do celów rewitalizacji	Integracja społeczna mieszkańców obszaru rewitalizacji poprzez wprowadzenie nowoczesnych usług społecznych, kulturalnych i edukacyjnych.	
10.	Planowany okres realizacji (w miesiącach)	01.01.2019 - 31.12.2020	
11.	Szacowany budżet projektu (w przybliżeniu w zł)	280.000 zł	
12.	Zewnętrzne źródło finansowania	Tak/nie	Tak/nie
	Program operacyjny	Regionalny	Krajowy

		RPO WZ 2014-2020	
	Priorytet	9b	
	Działanie	9.3.	
13.	Wkład własny kwota % dofinansowania	85% dofinansowania, opcjonalnie: środki budżetu gminy	
14.	Wskaźnik rezultatu	Nazwa wskaźnika	Jednostka miary
		Liczba osób korzystających ze Świetlicy wiejskiej	osoby
		Liczba imprez realizowanych w oparciu o infrastrukturę przez samorząd lokalny	szt.
15.	Wskaźnik produktu	Budynki publiczne lub komercyjne wybudowane lub wyremontowane na obszarach wiejskich	1
		Liczba obiektów dostosowanych do potrzeb osób z niepełnosprawnościami	1



Fiszka projektowa Gminny Program Rewitalizacji Gminy Darłowo		
1.	Obszar wsparcia w Gminnym Programie Rewitalizacji	Społeczny
2.	Komplementarność przestrzenna w Gminnym Programie Rewitalizacji	Remont świetlicy wiejskiej w Nowym Jarosławiu, Poprawa infrastruktury publicznej w miejscowości Nowy Jarosław, Poprawa infrastruktury komunikacyjnej w miejscowości Nowy Jarosław
3.	Komplementarność w Regionalnym programie Operacyjnym Województwa Zachodniopomorskiego 2014-2020	RPO WZP 2014-2020 Działanie 9.3 Wspieranie rewitalizacji fizycznej, gospodarczej i społecznej ubogich społeczności i obszarów miejskich i wiejskich RPO WZP
4.	Tytuł i numer projektu	Aktywni razem - działania na rzecz odnowy lokalnej społeczności Gminy Darłowo – 2Ja
5.	Podmiot realizujący projekt	Gmina Darłowo, Gminny Ośrodek Pomocy Społecznej Gminy Darłowo
6.	Opis przedsięwzięcia	<p>Gmina Darłowo na obszarze o szczególnych zagrożeniach będzie prowadziła zintegrowany wachlarz zajęć mający na celu zwalczanie istotnych problemów sfery społecznej. Na obszarze rewitalizacji Gminy Darłowo w świetlicach wiejskich prowadzone będą następujące zajęcia:</p> <ol style="list-style-type: none"> 1. Zapobieganie wykluczeniu społecznemu dzieci i młodzieży – realizacja poprzez zajęcia wyrównawcze na świetlicy wiejskiej. 2. Budowanie pozytywnych nawyków wśród dzieci i młodzieży – realizacja poprzez organizowanie wspólnych wyjazdów dla dzieci i młodzieży, organizacja czasu wolnego - warsztaty kulinarne, warsztaty rękodzielnicze, akcje społeczne). 3. Realizowanie programów zapobiegających powstawaniu uzależnień – realizacja poprzez zaplanowanie i przeprowadzenie cyklu pogadarek tematycznych. 4. Zapobieganie wykluczeniu społecznemu dorosłych – realizacja poprzez zajęcia z obsługi komputera, smartfona, tabletu. 5. Organizacja kolonii integracyjnych dla dzieci z rodzin z uzależnieniami. 6. Zatrudnienie animatora społecznego. <p>Programowo ideą świetlicy środowiskowej jest organizacja czasu wolnego dzieci i młodzieży w godzinach popołudniowych. Nadrzędnym aspektem świetlic, działających na terenie gminy Darłowo, będzie aktywne wspieranie rozwoju dzieci, rozwijanie zainteresowań,</p>

		<p>umiejętności poznawczych, orientacji w otaczającej rzeczywistości oraz pobudzanie postawy twórczego reagowania na zachodzące zmiany. Ważną dziedziną pracy świetlicy będzie współpraca z rodzicami i środowiskiem lokalnym. W realizacji programu przewiduje się formy zajęć grupowych na świetlicy oraz w terenie. Program pozwala na realizację zawartych w nim treści różnymi metodami dostosowanymi do zainteresowań tematem, a także poziomu aktywności grupy docelowej. Cele ogólne pracy świetlicy środowiskowej: wspieranie rozwoju indywidualnego dziecka, kształtowanie pozytywnych postaw społecznych, rozbudzenie świadomości przynależności do środowiska lokalnego. Celem projektu jest umożliwienie skorzystania z oferty na rzecz społecznej aktywizacji, w tym oferty proedukacyjnej, kulturalnej i rekreacyjnej dla dzieci i młodzieży, a jednocześnie aktywizowanie i zaangażowanie w działania samopomocowe na rzecz obszaru rewitalizacji. Celem działań zintegrowanych dla wszystkich świetlic na obszarze rewitalizacji, jest realizacja programów społecznych wsparcia w zakresie usług społecznych i aktywnej integracji.</p>	
7.	Grupa docelowa	Dzieci, młodzież i dorośli zamieszkujący obszar rewitalizacji. Osoby wykluczone i zagrożone wykluczeniem społecznym oraz niepełnosprawne	
8.	Lokalizacja projektu	Gmina Darłowo, Obręb Nowy Jarosław, dz. 129/1, 129/7	
9.	Prognozowane rezultaty wraz ze sposobem ich oceny w odniesieniu do celów rewitalizacji	<p>Stworzenie kompleksowej formy aktywnej pomocy dla osób zamieszkujących obszar rewitalizacji.</p> <p>Zapobieganie dalszemu pogłębianiu się różnic społecznych.</p> <p>Zapobieganie nasilaniu zjawiska wykluczenia społecznego mieszkańców obszaru rewitalizacji.</p> <p>Integracja społeczna mieszkańców obszaru rewitalizacji poprzez wprowadzenie nowoczesnych usług społecznych, kulturalnych i edukacyjnych.</p>	
10.	Planowany okres realizacji (w miesiącach)	01.01.2018 - 31.12.2022	
11.	Szacowany budżet projektu (w przybliżeniu w zł)	40.000 zł	
12.	Zewnętrzne źródło finansowania	Tak/Nie	Tak/Nie
	Program operacyjny	Regionalny	Krajowy
		RPO WZ 2014-2020	
	Priorytet	9b, 7	
	Działanie	9.3, 7.1	

13.	Wkład własny kwota % dofinansowania	85% dofinansowania, opcjonalnie: środki budżetu gminy		
14.	Wskaźnik rezultatu	Nazwa wskaźnika	Jednostka miary	Wartość docelowa
		Liczba nowych osób korzystających ze świetlicy wiejskiej	osoby	20
15.	Wskaźnik produktu	Liczba zajęć przeprowadzonych w świetlicy w skali roku	szt.	10

Fiszka projektowa Gminny Program Rewitalizacji Gminy Darłowo		
1.	Obszar wsparcia w Gminnym Programie Rewitalizacji	przestrzenny, społeczny
2.	Komplementarność przestrzenna w Gminnym Programie Rewitalizacji	Remont świetlicy wiejskiej w Nowym Jarosławiu, Aktywni razem - działania na rzecz odnowy lokalnej społeczności Gminy Darłowo, Poprawa infrastruktury komunikacyjnej w miejscowości Nowy Jarosław
3.	Komplementarność w Regionalnym programie Operacyjnym Województwa Zachodniopomorskiego 2014-2020	RPO WZP 2014-2020 Działanie 9.3 Wspieranie rewitalizacji fizycznej, gospodarczej i społecznej ubogich społeczności i obszarów miejskich i wiejskich RPO WZP
4.	Tytuł i numer projektu	Poprawa infrastruktury publicznej w miejscowości Nowy Jarosław – 3Ja
5.	Podmiot realizujący projekt	Gmina Darłowo
6.	Opis przedsięwzięcia	Projekt będzie polegał na zagospodarowaniu terenu wokół świetlicy, budowie wiaty i placu zabaw z wieloma urządzeniami aktywizującymi ruchowo zarówno tych młodszych mieszkańców wsi, jak również ich rodziców – montaż elementów siłowni zewnętrznych. Przedsięwzięcie pozwoli utworzyć przestrzeń atrakcyjną dla mieszkańców, mobilizującą do wspólnego spędzania czasu w sposób aktywny. Przestrzeń wokół świetlicy przygotowana zostanie do pełnienia nowej funkcji – infrastruktury na potrzeby

		nowych form zajęć dla dzieci i młodzieży uczęszczających na świetlicę w Nowym Jarosławiu.		
7.	Grupa docelowa	mieszkańcy obszaru rewitalizacji		
8.	Lokalizacja projektu	Gmina Darłowo, Obręb Nowy Jarosław, dz. 129/1, 129/7		
9.	Prognozowane rezultaty wraz ze sposobem ich oceny w odniesieniu do celów rewitalizacji	Rezultatem projektu będzie tworzenie przestrzeni sprzyjającej rozwojowi aktywności społeczności lokalnej na obszarze rewitalizowanym oraz poprawa estetyki przestrzeni.		
10.	Planowany okres realizacji (w miesiącach)	01.01.2020 - 31.12.2022		
11.	Szacowany budżet projektu (w przybliżeniu w zł)	80.000 zł		
12.	Zewnętrzne źródło finansowania	Tak/nie	Tak/nie	
	Program operacyjny	Regionalny	Krajowy	
		RPO WZ 2014-2020, PO Rybactwo i Morze 2014-2020DLGR 2.2.1		
	Priorytet	9b,4		
	Działanie	9.3., 2.2.1.		
13.	Wkład własny kwota % dofinansowania	85% dofinansowania, opcjonalnie: środki budżetu gminy , 50% dofinansowania		
14.	Wskaźnik rezultatu	Nazwa wskaźnika	Jednostka miary	Wartość docelowa
		Liczba imprez realizowanych w oparciu o infrastrukturę przez samorząd lokalny	szt.	3
		Liczba imprez realizowanych w oparciu o infrastrukturę przez formalne i nieformalne organizacje pozarządowe i społeczne	szt.	2
15.	Wskaźnik produktu	Liczba obiektów, którym nadano nowe funkcje społeczne i gospodarcze	szt.	2

Fiszka projektowa Gminny Program Rewitalizacji Gminy Darłowo			
1.	Obszar wsparcia w Gminnym Programie Rewitalizacji	przestrzenny, środowiskowy, społeczny	
2.	Komplementarność przestrzenna w Gminnym Programie Rewitalizacji	Remont świetlicy wiejskiej w Nowym Jarosławiu, Aktywni razem - działania na rzecz odnowy lokalnej społeczności Gminy Darłowo, Poprawa infrastruktury publicznej w miejscowości Nowy Jarosław	
3.	Komplementarność w Regionalnym programie Operacyjnym Województwa Zachodniopomorskiego 2014-2020	RPO WZP 2014-2020 Działanie 9.3 Wspieranie rewitalizacji fizycznej, gospodarczej i społecznej ubogich społeczności i obszarów miejskich i wiejskich RPO WZP	
4.	Tytuł i numer projektu	Poprawa infrastruktury komunikacyjnej w miejscowości Nowy Jarosław – 4Ja	
5.	Podmiot realizujący projekt	Starostwo Powiatowe w Sławnie	
6.	Opis przedsięwzięcia	Zakres przedsięwzięcia obejmuje zagospodarowanie przestrzeni publicznej na obszarze rewitalizacji ze szczególnym uwzględnieniem drogi powiatowej prowadzącej do miejscowości Nowy Jarosław. Projekt obejmuje przebudowę drogi w obrębie obszaru rewitalizacji. Poprawa infrastruktury drogowej zwiększy bezpieczeństwo na drodze, zmniejszy ilość zanieczyszczeń emitowanych do środowiska, modernizacja oświetlenia przyczyni się również do poprawy bezpieczeństwa na obszarze rewitalizacji. W efekcie nastąpi poprawa jakości życia mieszkańców obszaru rewitalizacji.	
7.	Grupa docelowa	mieszkańcy obszaru rewitalizacji	
8.	Lokalizacja projektu	Gmina Darłowo, Obręb Nowy Jarosław, dz. 168, Obręb Stary Jarosław 203, 95	
9.	Prognozowane rezultaty wraz ze sposobem ich oceny w odniesieniu do celów rewitalizacji	poprawienie komunikacji pomiędzy miejscowościami, poprawa spójności układu transportowego	
10.	Planowany okres realizacji (w miesiącach)	01.01.2020 – 31.12.2021	
11.	Szacowany budżet projektu (w przybliżeniu w zł)	2.000.000 zł	
12.	Zewnętrzne źródło finansowania	Tak/nie	Tak/nie
	Program operacyjny	Regionalny	Krajowy
		RPO WZ 2014-2020	
	Priorytet	9b	

	Działanie	9.3.		
13.	Wkład własny kwota % dofinansowania	85% dofinansowania, opcjonalnie: środki budżetu gminy		
14.	Wskaźnik rezultatu	Nazwa wskaźnika	Jednostka miary	Wartość docelowa
		Liczba mieszkańców podobszaru rewitalizacji korzystających z infrastruktury powstałej w efekcie realizacji projektu	osoby	300
15.	Wskaźnik produktu	Długość przebudowanych lub wybudowanych dróg	km	8

CISOWO



Fiszka projektowa Gminny Program Rewitalizacji Gminy Darłowo		
1.	Obszar wsparcia w Gminnym Programie Rewitalizacji	przestrzenny, społeczny
2.	Komplementarność przestrzenna w Gminnym Programie Rewitalizacji	Modernizacja boiska sportowego w miejscowości Cisowo, Remont świetlicy w miejscowości Cisowo, Aktywni razem - działania na rzecz odnowy lokalnej społeczności Gminy Darłowo, Odtworzenie walorów kulturowych i estetycznych dziedzictwa kulturowego w miejscowości Cisowo - rewitalizacja kościoła, Poprawa funkcji przestrzeni publicznej w miejscowości Cisowo Dolne
3.	Komplementarność w Regionalnym programie Operacyjnym Województwa Zachodniopomorskiego 2014-2020	9.3. Wspieranie rewitalizacji w sferze fizycznej, gospodarczej i społecznej ubogich społeczności i obszarów miejskich i wiejskich
4.	Tytuł i numer projektu	Modernizacja boiska sportowego w miejscowości

		Cisowo – 1Ci		
5.	Podmiot realizujący projekt	Gmina Darłowo		
6.	Opis przedsięwzięcia	Projekt obejmuje modernizację boiska sportowego w miejscowości Cisowo. Obiekt stanowić będzie przestrzeń publiczną przeznaczoną do rozwoju funkcji społecznych, sportowych i edukacyjnych, które mają na celu integrację i aktywizację społeczna mieszkańców obszaru rewitalizacji. Projekt będzie obejmował poprawę układu komunikacyjnego do boiska. Obecnie do boiska dzieci i młodzież dojeżdżają drogą polną.		
7.	Grupa docelowa	dzieci i młodzież obszaru rewitalizacji, lokalni mali i średni przedsiębiorcy prowadzący działalność gospodarczą na obszarze rewitalizacji, osoby wykluczone społecznie i zagrożone wykluczeniem społecznym, osoby niepełnosprawne.		
8.	Lokalizacja projektu	Gmina Darłowo, Obręb Cisowo, dz. 109, 315		
9.	Prognozowane rezultaty wraz ze sposobem ich oceny w odniesieniu do celów rewitalizacji	prognozowane rezultaty to aktywna integracja społeczna mieszkańców obszaru rewitalizacji poprzez wprowadzenie na teren obszaru rewitalizacji funkcji umożliwiających rozwój usług społecznych kulturalnych i gospodarczych		
10.	Planowany okres realizacji (w miesiącach)	01.03.2020 - 31.10.2022		
11.	Szacowany budżet projektu (w przybliżeniu w zł)	1.500.000 zł		
12.	Zewnętrzne źródło finansowania	Tak/nie	Tak/nie	
	Program operacyjny	Regionalny	Krajowy	
	Priorytet	9 b		
	Działanie	9.3		
13.	Wkład własny kwota % dofinansowania	85% całkowitych wydatków kwalifikowalnych ze środków EFRR, środki własne Gminy Darłowo		
14.	Wskaźnik rezultatu	Nazwa wskaźnika	Jednostka miary	Wartość docelowa
		Wzrost osób korzystających z obiektu	osoby	50
		Wzrost liczby organizowanych imprez i akcji integracyjnych	szt.	3

15.	Wskaźnik produktu	Liczba zmodernizowanych obszarów	szt.	1
		Liczba zrealizowanych programów wsparcia realizowanych przez organizacje pozarządowe i inne grupy nieformalne	szt.	6

Fiszka projektowa Gminny Program Rewitalizacji Gminy Darłowo		
1.	Obszar wsparcia w Gminnym Programie Rewitalizacji	przestrzenny, społeczny
2.	Komplementarność przestrzenna w Gminnym Programie Rewitalizacji	Modernizacja boiska sportowego w miejscowości Cisowo, Aktywni razem - działania na rzecz odnowy lokalnej społeczności Gminy Darłowo, Odtworzenie walorów kulturowych i estetycznych dziedzictwa kulturowego w miejscowości Cisowo - rewitalizacja kościoła, Poprawa funkcji przestrzeni publicznej w miejscowości Cisowo Dolne
3.	Komplementarność w Regionalnym programie Operacyjnym Województwa Zachodniopomorskiego 2014-2020	9.3. Wspieranie rewitalizacji w sferze fizycznej, gospodarczej i społecznej ubogich społeczności i obszarów miejskich i wiejskich
4.	Tytuł i numer projektu	Remont świetlicy w miejscowości Cisowo – 2Ci
5.	Podmiot realizujący projekt	Gmina Darłowo
6.	Opis przedsięwzięcia	Przedsięwzięcie dotyczy stworzenia przestrzeni dla dzieci i młodzieży z rodzin z deficytami społecznymi z obszaru rewitalizacji. Programowo ideą świetlicy środowiskowej jest organizacja czasu wolnego dzieci i młodzieży w godzinach popołudniowych. Nadrzędnym aspektem świetlicy będzie aktywne wspieranie rozwoju dzieci, rozwijanie zainteresowań, umiejętności poznawczych, orientacji w otaczającej rzeczywistości oraz pobudzanie postawy twórczego reagowania na zachodzące zmiany. Ważną dziedziną pracy świetlicy będzie współpraca z rodzicami i środowiskiem lokalnym. W realizacji programu przewiduje się formy zajęć grupowych na świetlicy

		<p>oraz w terenie. Program pozwala na realizację zawartych w nim treści różnymi metodami dostosowanymi do zainteresowań tematem, a także poziomu aktywności dzieci. Cele ogólne pracy świetlicy środowiskowej: wspieranie rozwoju indywidualnego dziecka, kształtowanie pozytywnych postaw społecznych, rozbudzanie świadomości przynależności do środowiska lokalnego. Celem projektu jest umożliwienie skorzystania z oferty na rzecz społecznej aktywizacji, w tym oferty proedukacyjnej, kulturalnej i rekreacyjnej dla dzieci i młodzieży a jednocześnie aktywizowanie i zaangażowanie w działania samopomocowe na rzecz obszaru rewitalizacji. Celem projektu jest remont świetlicy wiejskiej w miejscowości Cisowie mający na celu stworzenie warunków odpowiednich do realizacji zadań na odpowiednim poziomie. Realizacja programów społecznych wsparcia w zakresie usług społecznych świadczonych przez instytucje pomocy i aktywnej integracji.</p>		
7.	Grupa docelowa	mieszkańcy obszaru rewitalizacji, dzieci i młodzież zamieszkujące obszar rewitalizacji w tym wykluczone i zagrożone wykluczeniem społecznym oraz niepełnosprawne		
8.	Lokalizacja projektu	Gmina Darłowo, Obręb Cisowo, dz. 288/2		
9.	Prognozowane rezultaty wraz ze sposobem ich oceny w odniesieniu do celów rewitalizacji	Integracja społeczna mieszkańców obszaru rewitalizacji poprzez wprowadzenie nowoczesnych usług społecznych, kulturalnych i edukacyjnych.		
10.	Planowany okres realizacji (w miesiącach)	01.01.2023 - 31.07.2023		
11.	Szacowany budżet projektu (w przybliżeniu w zł)	100.000		
12.	Zewnętrzne źródło finansowania	Tak/nie	Tak/nie	
	Program operacyjny	Regionalny	Krajowy	
		RPO WZ 2014-2020		
	Priorytet	9 b		
	Działanie	9.3		
13.	Wkład własny kwota % dofinansowania	85% całkowitych wydatków kwalifikowalnych ze środków EFRR, środki własne Gminy Darłowo		
14.	Wskaźnik rezultatu	Nazwa wskaźnika	Jednostka miary	Wartość docelowa
		Liczba osób korzystających ze świetlicy wiejskiej	osoby	25

15.	Wskaźnik produktu	Liczba zrewitalizowanych obiektów	szt.	1
------------	--------------------------	-----------------------------------	------	---

Fiszka projektowa Gminny Program Rewitalizacji Gminy Darłowo		
1.	Obszar wsparcia w Gminnym Programie Rewitalizacji	Społeczny
2.	Komplementarność przestrzenna w Gminnym Programie Rewitalizacji	Modernizacja boiska sportowego w miejscowości Cisowo, Remont świetlicy w miejscowości Cisowo, Odtworzenie walorów kulturowych i estetycznych dziedzictwa kulturowego w miejscowości Cisowo - rewitalizacja kościoła, Poprawa funkcji przestrzeni publicznej w miejscowości Cisowo Dolne
3.	Komplementarność w Regionalnym programie Operacyjnym Województwa Zachodniopomorskiego 2014-2020	RPO WZP 2014-2020 Działanie 9.3 Wspieranie rewitalizacji fizycznej, gospodarczej i społecznej ubogich społeczności i obszarów miejskich i wiejskich RPO WZP
4.	Tytuł i numer projektu	Aktywni razem - działania na rzecz odnowy lokalnej społeczności Gminy Darłowo – 3Ci
5.	Podmiot realizujący projekt	Gmina Darłowo, Gminny Ośrodek Pomocy Społecznej Gminy Darłowo
6.	Opis przedsięwzięcia	<p>Gmina Darłowo na obszarze o szczególnych zagrożeniach będzie prowadziła zintegrowany wachlarz zajęć mający na celu zwalczanie istotnych problemów sfery społecznej. Na obszarze rewitalizacji Gminy Darłowo w świetlicach wiejskich prowadzone będą następujące zajęcia:</p> <ol style="list-style-type: none"> 1. Zapobieganie wykluczeniu społecznemu dzieci i młodzieży – realizacja poprzez zajęcia wyrównawcze na świetlicy wiejskiej. 2. Budowanie pozytywnych nawyków wśród dzieci i młodzieży – realizacja poprzez organizowanie wspólnych wyjazdów dla dzieci i młodzieży, organizacja czasu wolnego - warsztaty kulinarne, warsztaty rękodzielnicze, akcje społeczne). 3. Realizowanie programów zapobiegających powstawaniu uzależnień – realizacja poprzez zaplanowanie i przeprowadzenie cyklu pogadań tematycznych. 4. Zapobieganie wykluczeniu społecznemu dorosłych – realizacja poprzez zajęcia z obsługi komputera, smartfona, tabletu. 5. Organizacja kolonii integracyjnych dla dzieci z rodzin z uzależnieniami.

		<p>6. Zatrudnienie animatora społecznego.</p> <p>Programowo idea �wietlicy �rodowiskowej jest organizacja czasu wolnego dzieci i młodzi �y w godzinach popołudniowych. Nadrz �dnym aspektem �wietlic, dzia łających na terenie gminy Darłowo, b �dzie aktywne wspieranie rozwoju dzieci, rozwijanie zainteresowa �n, umiej �tno �ci poznawczych, orientacji w otaczaj �cej rzeczywisto �ci oraz pobudzanie postawy twórczego reagowania na zachodz �ce zmiany. Wa �zną dziedzin � prac � �wietlicy b �dzie w �spółpraca z rodzicami i �rodowiskiem lokalnym. W realizacji programu przewiduje si � formy zaj �c grupowych na �wietlicy oraz w terenie. Program pozwala na realizac � zawartych w nim tre �ci r �nymi metodami dostosowanymi do zainteresowa �n tematem, a tak �e poziomu aktywno �ci grupy docelowej. Cele ogólne prac � �wietlicy �rodowiskowej: wspieranie rozwoju indywidualnego dziecka, kształtowanie pozytywnych postaw społecznych, rozbudzenie �wiadomo �ci przynale �no �ci do �rodowiska lokalnego. Celem projektu jest umo �liwienie skorzystania z oferty na rzecz społecznej aktywizacji, w tym oferty proedukacyjnej, kulturalnej i rekreacyjnej dla dzieci i młodzi �y, a jednocześnie aktywizowanie i zaangażowanie w dzia łania samopomocowe na rzecz obszaru rewitalizacji. Celem dzia łañ zintegrowanych dla wszystkich �wietlic na obszarze rewitalizacji, jest realizacja programów społecznych wsparcia w zakresie us ług społecznych i aktywnej integracji.</p>	
7.	Grupa docelowa	Dzieci, młodzi � i doro �li zamieszkuj �cy obszar rewitalizacji. Osoby wykluczone i zagrożone wykluczeniem społecznym oraz niepełnosprawne	
8.	Lokalizacja projektu	Gmina Darłowo, Obr �b Cisowo, dz. 288/2	
9.	Prognozowane rezultaty wraz ze sposobem ich oceny w odniesieniu do celów rewitalizacji	<p>Stworzenie kompleksowej formy aktywnej pomocy dla os �b zamieszkuj �cych obszar rewitalizacji.</p> <p>Zapobieganie dalszemu pogł �bianiu si � r �nic społecznych.</p> <p>Zapobieganie nasilania zjawiska wykluczenia społecznego mieszka �c �w obszaru rewitalizacji.</p> <p>Integracja społeczna mieszka �c �w obszaru rewitalizacji poprzez wprowadzenie nowoczesnych us ług społecznych, kulturalnych i edukacyjnych.</p>	
10.	Planowany okres realizacji (w miesi �cach)	01.01.2018 - 31.12.2022	
11.	Szacowany bud �et projektu (w przybli �zeniu w z ł)	40.000 z ł	
12.	Zewn �trzne źró dło finansowania	Tak/Nie	Tak/Nie

	Program operacyjny	Regionalny	Krajowy	
		RPO WZ 2014-2020		
	Priorytet	9b, 7		
	Działanie	9.3, 7.1		
13.	Wkład własny kwota % dofinansowania	85% dofinansowania, opcjonalnie: środki budżetu gminy		
14.	Wskaźnik rezultatu	Nazwa wskaźnika	Jednostka miary	Wartość docelowa
		Liczba nowych osób korzystających ze świetlicy wiejskiej	osoby	20
15.	Wskaźnik produktu	Liczba zajęć przeprowadzonych w świetlicy w skali roku	szt.	10

Fiszka projektowa Gminny Program Rewitalizacji Gminy Darłowo		
1.	Obszar wsparcia w Gminnym Programie Rewitalizacji	przestrzenny, społeczny
2.	Komplementarność przestrzenna w Gminnym Programie Rewitalizacji	Modernizacja boiska sportowego w miejscowości Cisowo, Remont świetlicy w miejscowości Cisowo, Aktywni razem - działania na rzecz odnowy lokalnej społeczności Gminy Darłowo, Poprawa funkcji przestrzeni publicznej w miejscowości Cisowo Dolne
3.	Komplementarność w Regionalnym programie Operacyjnym Województwa Zachodniopomorskiego 2014-2020	RPO WZ 4.1. Dziedzictwo kulturowe
4.	Tytuł i numer projektu	Odtworzenie walorów kulturowych i estetycznych dziedzictwa kulturowego w miejscowości Cisowo - rewitalizacja kościoła – 4Ci
5.	Podmiot realizujący projekt	parafia rzymskokatolicka
6.	Opis przedsięwzięcia	Projekt będzie obejmował rewitalizację kościoła i parku wokół kościoła w miejscowości Cisowo. Kościół w miejscowości Cisowo jest najcenniejszym zabytkiem w miejscowości. Zły stan techniczny, zawilgocenie ścian i fundamentów to największe problemy, z którymi mieszkańcy miejscowości nie poradzą sobie sami. Projekt będzie

		<p>obejmował remont zespołu kościelnego w Cisowo, ale również prace konserwatorskie wewnątrz kościoła takie jak malowanie ścian i prace konserwatorskie na zabytkowym wyposażeniu kościoła. Jednak przed wszystkimi pracami potrzebne są opracowania dokumentacji technicznej zaakceptowane przez wojewódzkiego konserwatora zabytków. Opracowanie dokumentacji to kolejny znaczący wydatek, który wykracza poza możliwości samodzielnego finansowania przez mieszkańców miejscowości. W ramach przedsięwzięcia pracami zostanie objęte również otoczenie kościoła, które aktualnie również wymaga odpowiednich prac takich uporządkowanie lapidarium znajdującego się w otoczeniu kościoła, utwardzenie ścieżek, uporządkowanie terenu i dokonanie nowych nasadzeń drzew i krzewów.</p>		
7.	Grupa docelowa	mieszkańcy obszaru rewitalizacji		
8.	Lokalizacja projektu	Gmina Darłowo, Obręb Cisowo, dz. 250		
9.	Prognozowane rezultaty wraz ze sposobem ich oceny w odniesieniu do celów rewitalizacji	<p>Aktywna integracja społeczna mieszkańców obszaru rewitalizacji. Pobudzenie poczucia więzi kulturowej mieszkańców miejscowości Cisowo. Odtworzenie walorów kulturowych i estetycznych miejscowości. Zwiększenie współpracy mieszkańców miejscowości nad dobrem wspólnym.</p>		
10.	Planowany okres realizacji (w miesiącach)	01.01.2018 - 31.12.2022		
11.	Szacowany budżet projektu (w przybliżeniu w zł)	800.000 zł		
12.	Zewnętrzne źródło finansowania	Tak/nie	Tak/nie	
	Program operacyjny	Regionalny	Krajowy	
		RPO WZ 2014-2020		
	Priorytet	6c		
	Działanie	4.1		
13.	Wkład własny kwota % dofinansowania	85% całkowitych środków kwalifikowalnych ze środków EFRR, środki własne parafii		
14.	Wskaźnik rezultatu	Nazwa wskaźnika	Jednostka miary	Wartość docelowa
		Wzrost oczekiwanej liczby odwiedzin miejsca dziedzictwa kulturalnego	osoby	100

15.	Wskaźnik produktu	Liczba zrewitalizowanych przestrzeni	szt.	2
------------	--------------------------	--------------------------------------	------	---



Fiszka projektowa Gminny Program Rewitalizacji Gminy Darłowo			
1.	Obszar wsparcia w Gminnym Programie Rewitalizacji	społeczny, przestrzenny	
2.	Komplementarność przestrzenna w Gminnym Programie Rewitalizacji	Modernizacja boiska sportowego w miejscowości Cisowo, Remont świetlicy w miejscowości Cisowo, Aktywni razem - działania na rzecz odnowy lokalnej społeczności Gminy Darłowo, Odtworzenie walorów kulturowych i estetycznych dziedzictwa kulturowego w miejscowości Cisowo - rewitalizacja kościoła	
3.	Komplementarność w Regionalnym programie Operacyjnym Województwa Zachodniopomorskiego 2014-2020	9.3. Wspieranie rewitalizacji w sferze fizycznej, gospodarczej i społecznej ubogich społeczności i obszarów miejskich i wiejskich	
4.	Tytuł i numer projektu	Poprawa funkcji przestrzeni publicznej w miejscowości Cisowo Dolne – 5Ci	
5.	Podmiot realizujący projekt	Gmina Darłowo	
6.	Opis przedsięwzięcia	Budowa siłowni zewnętrznych w miejscowości Cisowo Dolne. Przygotowanie terenu i budowa stacji rowerowej przy szlaku rowerowym R10. Zakup i montaż elementów małej architektury ławki kosze na śmieci. Utwardzenie terenu pod siłownię i stację rowerową.	
7.	Grupa docelowa	mieszkańcy obszaru rewitalizacji	
8.	Lokalizacja projektu	Gmina Darłowo, Obręb Cisowo, dz. 604/8, 604/9	
9.	Prognozowane rezultaty wraz ze sposobem ich oceny w odniesieniu do celów rewitalizacji	Rezultatem projektu będzie poprawa przestrzeni publicznej, poprawa warunków realizacji programów społecznych realizowanych przez różne podmioty funkcjonujące na obszarze rewitalizacji	
10.	Planowany okres realizacji (w miesiącach)	31.03.2019 - 31.10.2019	
11.	Szacowany budżet projektu (w przybliżeniu w zł)	80.000 zł	
12.	Zewnętrzne źródło finansowania	Tak/nie	Tak/nie
		Program operacyjny	Regionalny
	Priorytet	9 b	

	Działanie	9.3		
13.	Wkład własny kwota % dofinansowania	85% całkowitych wydatków kwalifikowalnych ze środków EFRR, środki własne Gminy Darłowo		
14.	Wskaźnik rezultatu	Nazwa wskaźnika	Jednostka miary	Wartość docelowa
		Wzrost liczby realizacji programów społecznych	szt.	3
15.	Wskaźnik produktu	Liczba zrewitalizowanych terenów	szt.	1

PALCZEWICE



Fiszka projektowa Gminny Program Rewitalizacji Gminy Darłowo		
1.	Obszar wsparcia w Gminnym Programie Rewitalizacji	przestrzenny, społeczny
2.	Komplementarność przestrzenna w Gminnym Programie Rewitalizacji	Aktywni razem - działania na rzecz odnowy lokalnej społeczności Gminy Darłowo, Zagospodarowanie parku dworskiego w miejscowości Palczewice
3.	Komplementarność w Regionalnym programie Operacyjnym Województwa Zachodniopomorskiego 2014-2020	RPO WZP 2014-2020 Działanie 9.3 Wspieranie rewitalizacji fizycznej, gospodarczej i społecznej ubogich społeczności i obszarów miejskich i wiejskich RPO WZP
4.	Tytuł i numer projektu	Modernizacja świetlicy wiejskiej w miejscowości Palczewice – 1Pa
5.	Podmiot realizujący projekt	Gmina Darłowo

6.	Opis przedsięwzięcia	Przedsięwzięcie dotyczy stworzenia przestrzeni dla dzieci i młodzieży z rodzin z deficytami społecznymi z obszaru rewitalizacji. Programowo ideą świetlicy środowiskowej jest organizacja czasu wolnego dzieci i młodzieży w godzinach popołudniowych. Nadrzędnym aspektem świetlicy będzie aktywne wspieranie rozwoju dzieci, rozwijanie zainteresowań, umiejętności poznawczych, orientacji w otaczającej rzeczywistości oraz pobudzanie postawy twórczego reagowania na zachodzące zmiany. Ważną dziedziną pracy świetlicy będzie współpraca z rodzicami i środowiskiem lokalnym. W realizacji programu przewiduje się formy zajęć grupowych na świetlicy oraz w terenie. Program pozwala na realizację zawartych w nim treści różnymi metodami dostosowanymi do zainteresowań tematem, a także poziomu aktywności dzieci. Cele ogólne pracy świetlicy środowiskowej: wspieranie rozwoju indywidualnego dziecka, kształtowanie pozytywnych postaw społecznych, rozbudzanie świadomości przynależności do środowiska lokalnego. Celem projektu jest umożliwienie skorzystania z oferty na rzecz społecznej aktywizacji, w tym oferty proedukacyjnej, kulturalnej i rekreacyjnej dla dzieci i młodzieży, a jednocześnie aktywizowanie i zaangażowanie w działania samopomocowe na rzecz obszaru rewitalizacji. Celem projektu jest remont świetlicy wiejskiej w miejscowości Palczewice mający na celu stworzenie warunków odpowiednich do realizacji zadań na odpowiednim poziomie. Realizacja programów społecznych wsparcia w zakresie usług społecznych świadczonych przez instytucje pomocy i aktywnej integracji.	
7.	Grupa docelowa	mieszkańcy obszaru rewitalizacji, dzieci i młodzież zamieszkujące obszar rewitalizacji w tym wykluczone i zagrożone wykluczeniem społecznym oraz niepełnosprawne	
8.	Lokalizacja projektu	Gmina Darłowo, Obręb Palczewice, dz. 1/48, 1/47	
9.	Prognozowane rezultaty wraz ze sposobem ich oceny w odniesieniu do celów rewitalizacji	Integracja społeczna mieszkańców obszaru rewitalizacji poprzez wprowadzenie nowoczesnych usług społecznych, kulturalnych i edukacyjnych.	
10.	Planowany okres realizacji (w miesiącach)	01.01.2022 - 31.06.2023	
11.	Szacowany budżet projektu (w przybliżeniu w zł)	220.000 zł	
12.	Zewnętrzne źródło finansowania	Tak/nie	Tak/nie
	Program operacyjny	Regionalny	Krajowy

		RPO WZ 2014-2020	
	Priorytet	9b	
	Działanie	9.3.	
13.	Wkład własny kwota % dofinansowania	85% dofinansowania, opcjonalnie: środki budżetu gminy	
14.	Wskaźnik rezultatu	Nazwa wskaźnika	Jednostka miary
		Liczba osób korzystających ze Świetlicy Środowiskowej	osoby
			Wartość docelowa
			50
15.	Wskaźnik produktu	Budynki publiczne lub komercyjne wybudowane lub wyremontowane na obszarach wiejskich	Szt. 1

Fiszka projektowa Gminny Program Rewitalizacji Gminy Darłowo		
1.	Obszar wsparcia w Gminnym Programie Rewitalizacji	Społeczny
2.	Komplementarność przestrzenna w Gminnym Programie Rewitalizacji	Modernizacja świetlicy wiejskiej w miejscowości Palczewice, Zagospodarowanie parku dworskiego w miejscowości Palczewice
3.	Komplementarność w Regionalnym programie Operacyjnym Województwa Zachodniopomorskiego 2014-2020	RPO WZP 2014-2020 Działanie 9.3 Wspieranie rewitalizacji fizycznej, gospodarczej i społecznej ubogich społeczności i obszarów miejskich i wiejskich RPO WZP
4.	Tytuł i numer projektu	Aktywni razem - działania na rzecz odnowy lokalnej społeczności Gminy Darłowo – 2Pa
5.	Podmiot realizujący projekt	Gmina Darłowo, Gminny Ośrodek Pomocy Społecznej Gminy Darłowo

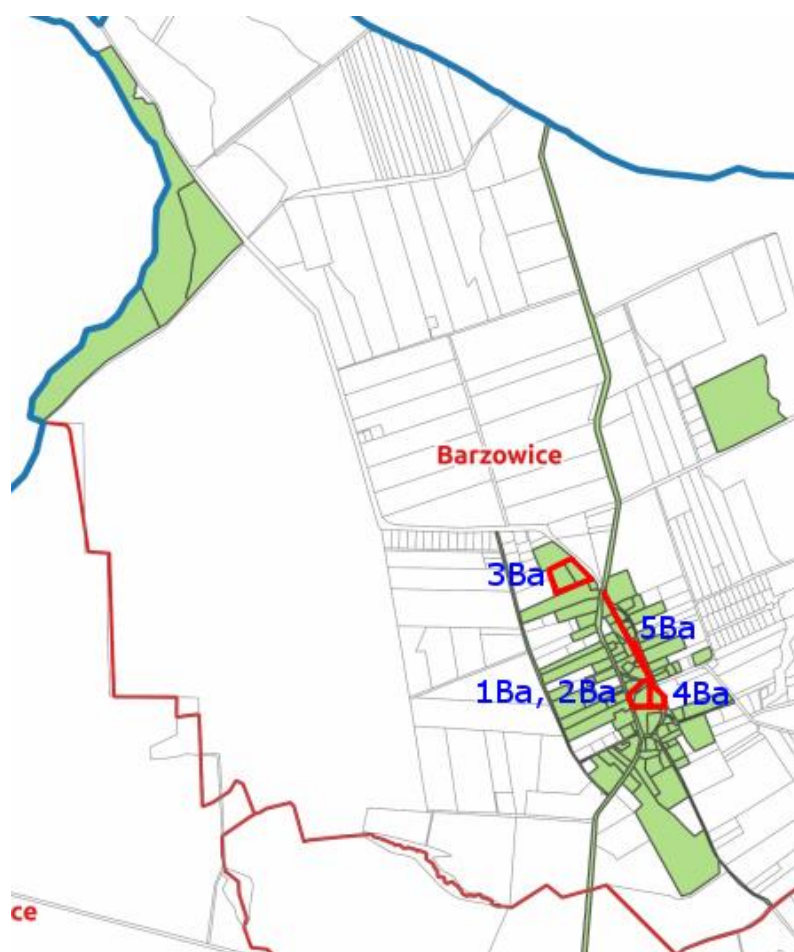
<p>6.</p>	<p>Opis przedsięwzięcia</p>	<p>Gmina Darłowo na obszarze o szczególnych zagrożeniach będzie prowadziła zintegrowany wachlarz zajęć mający na celu zwalczanie istotnych problemów sfery społecznej. Na obszarze rewitalizacji Gminy Darłowo w świetlicach wiejskich prowadzone będą następujące zajęcia:</p> <ol style="list-style-type: none"> 1. Zapobieganie wykluczeniu społecznemu dzieci i młodzieży – realizacja poprzez zajęcia wyrównawcze na świetlicy wiejskiej. 2. Budowanie pozytywnych nawyków wśród dzieci i młodzieży – realizacja poprzez organizowanie wspólnych wyjazdów dla dzieci i młodzieży, organizacja czasu wolnego - warsztaty kulinarne, warsztaty rękodzielnicze, akcje społeczne). 3. Realizowanie programów zapobiegających powstawaniu uzależnień –realizacja poprzez zaplanowanie i przeprowadzenie cyklu pogadań tematycznych. 4. Zapobieganie wykluczeniu społecznemu dorosłych – realizacja poprzez zajęcia z obsługi komputera, smartfona, tabletu. 5. Organizacja kolonii integracyjnych dla dzieci z rodzin z uzależnieniami. 6. Zatrudnienie animatora społecznego. <p>Programowo ideał świetlicy środowiskowej jest organizacja czasu wolnego dzieci i młodzieży w godzinach popołudniowych. Nadrzędnym aspektem świetlic, działających na terenie gminy Darłowo, będzie aktywne wspieranie rozwoju dzieci, rozwijanie zainteresowań, umiejętności poznawczych, orientacji w otaczającej rzeczywistości oraz pobudzanie postawy twórczego reagowania na zachodzące zmiany. Ważną dziedziną pracy świetlicy będzie współpraca z rodzicami i środowiskiem lokalnym. W realizacji programu przewiduje się formy zajęć grupowych na świetlicy oraz w terenie. Program pozwala na realizację zawartych w nim treści różnymi metodami dostosowanymi do zainteresowań tematem, a także poziomu aktywności grupy docelowej. Cele ogólne pracy świetlicy środowiskowej: wspieranie rozwoju indywidualnego dziecka, kształtowanie pozytywnych postaw społecznych, rozbudzenie świadomości przynależności do środowiska lokalnego. Celem projektu jest umożliwienie skorzystania z oferty na rzecz społecznej aktywizacji, w tym oferty proedukacyjnej, kulturalnej i rekreacyjnej dla dzieci i młodzieży, a jednocześnie aktywizowanie i zaangażowanie w działania samopomocowe na rzecz obszaru rewitalizacji. Celem działań zintegrowanych dla wszystkich świetlic na obszarze rewitalizacji, jest realizacja programów społecznych wsparcia w zakresie usług społecznych i aktywnej integracji.</p>
------------------	------------------------------------	--

7.	Grupa docelowa	Dzieci, młodzież i dorośli zamieszkujący obszar rewitalizacji. Osoby wykluczone i zagrożone wykluczeniem społecznym oraz niepełnosprawne		
8.	Lokalizacja projektu	Gmina Darłowo, Obręb Palczewice, dz. 1/48, 1/47		
9.	Prognozowane rezultaty wraz ze sposobem ich oceny w odniesieniu do celów rewitalizacji	Stworzenie kompleksowej formy aktywnej pomocy dla osób zamieszkujących obszar rewitalizacji. Zapobieganie dalszemu pogłębianiu się różnic społecznych. Zapobieganie nasilaniu zjawiska wykluczenia społecznego mieszkańców obszaru rewitalizacji. Integracja społeczna mieszkańców obszaru rewitalizacji poprzez wprowadzenie nowoczesnych usług społecznych, kulturalnych i edukacyjnych.		
10.	Planowany okres realizacji (w miesiącach)	01.01.2018 - 31.12.2022		
11.	Szacowany budżet projektu (w przybliżeniu w zł)	40.000 zł		
12.	Zewnętrzne źródło finansowania	Tak/Nie	Tak/Nie	
	Program operacyjny	Regionalny	Krajowy	
		RPO WZ 2014-2020		
	Priorytet	9b, 7		
	Działanie	9.3, 7.1		
13.	Wkład własny kwota % dofinansowania	85% dofinansowania, opcjonalnie: środki budżetu gminy		
14.	Wskaźnik rezultatu	Nazwa wskaźnika	Jednostka miary	Wartość docelowa
		Liczba nowych osób korzystających ze świetlicy wiejskiej	osoby	20
15.	Wskaźnik produktu	Liczba zajęć przeprowadzonych w świetlicy w skali roku	szt.	10

Fiszka projektowa Gminny Program Rewitalizacji Gminy Darłowo			
1.	Obszar wsparcia w Gminnym Programie Rewitalizacji	przestrzenny, społeczny, środowiskowy	
2.	Komplementarność przestrzenna w Gminnym Programie Rewitalizacji	Modernizacja świetlicy wiejskiej w miejscowości Palczewice, Aktywni razem - działania na rzecz odnowy lokalnej społeczności Gminy Darłowo	
3.	Komplementarność w Regionalnym programie Operacyjnym Województwa Zachodniopomorskiego 2014-2020	RPO WZP 2014-2020 Działanie 9.3 Wspieranie rewitalizacji fizycznej, gospodarczej i społecznej ubogich społeczności i obszarów miejskich i wiejskich RPO WZP	
4.	Tytuł i numer projektu	Zagospodarowanie parku dworskiego w miejscowości Palczewice – 3Pa	
5.	Podmiot realizujący projekt	Gmina Darłowo	
6.	Opis przedsięwzięcia	rewitalizacja parku dworskiego w miejscowości Palczewice będzie polegała na przywróceniu funkcji rekreacyjnych dla mocno zaniedbanego w dniu dzisiejszym terenu. Rewitalizacja tego terenu obejmowała będzie utworzenie ścieżek umożliwiających piesze spacery po terenie całego parku, montaż elementów małej architektury ławki, kosze na śmieci, lampy parkowe i oświetlenia parkowego.	
7.	Grupa docelowa	mieszkańcy obszaru rewitalizacji	
8.	Lokalizacja projektu	Gmina Darłowo, Obręb Palczewice, dz. 1/44	
9.	Prognozowane rezultaty wraz ze sposobem ich oceny w odniesieniu do celów rewitalizacji	aktywna integracja społeczności lokalnej	
10.	Planowany okres realizacji (w miesiącach)	01.03.2021 - 31.10.2021	
11.	Szacowany budżet projektu (w przybliżeniu w zł)	110.000 zł	
12.	Zewnętrzne źródło finansowania	Tak/nie	Tak/nie
	Program operacyjny	Regionalny	Krajowy
		RPO WZ 2014-2020, PO Rybactwo i Morze 2014-2020 DLGR 2.2.1	
	Priorytet	9b,4	
	Działanie	9.3., 2.2.1.	

13.	Wkład własny kwota % dofinansowania	85% dofinansowania, opcjonalnie: środki budżetu gminy , 50% dofinansowania		
14.	Wskaźnik rezultatu	Nazwa wskaźnika	Jednostka miary	Wartość docelowa
		Wzrost oczekiwanej liczby odwiedzin w objętych wsparciem miejscach należących do dziedzictwa kulturalnego i naturalnego oraz stanowiących atrakcje turystyczne	szt	50
15.	Wskaźnik produktu	Liczba obiektów infrastruktury zlokalizowanych na rewitalizowanych obszarach	szt	1
		Długość wybudowanych lub przebudowanych dróg pieszych	km	1

BARZOWICE



Fiszka projektowa Gminny Program Rewitalizacji Gminy Darłowo

1.	Obszar wsparcia w Gminnym Programie Rewitalizacji	przestrzenny, społeczny
2.	Komplementarność przestrzenna w Gminnym Programie Rewitalizacji	Aktywni razem - działania na rzecz odnowy lokalnej społeczności Gminy Darłowo, Modernizacja boiska sportowego w miejscowości Barzowice, Odtworzenie walorów kulturowych i estetycznych dziedzictwa kulturowego w miejscowości Barzowice - rewitalizacja kościoła, Przebudowa drogi gminnej publicznej w miejscowości Barzowice
3.	Komplementarność w Regionalnym programie Operacyjnym Województwa Zachodniopomorskiego 2014-2020	RPO WZ 9.3. Wspieranie rewitalizacji w sferze fizycznej, gospodarczej i społecznej ubogich społeczności i obszarów miejskich i wiejskich
4.	Tytuł i numer projektu	Remont świetlicy w miejscowości Barzowice – 1Ba

	Program operacyjny	Regionalny		Krajowy
		RPO WZ 2014-2020		
	Priorytet	9 b		
	Działanie	9.3		
13.	Wkład własny kwota % dofinansowania	85% całkowitych wydatków kwalifikowalnych ze środków EFRR, środki własne Gminy Darłowo		
14.	Wskaźnik rezultatu	Nazwa wskaźnika	Jednostka miary	Wartość docelowa
		Liczba osób korzystających ze zmodernizowanych obiektów	szt.	100
15.	Wskaźnik produktu	Budynki publiczne lub komercyjne zmodernizowane na obszarach wiejskich	szt.	1

Fiszka projektowa Gminny Program Rewitalizacji Gminy Darłowo

1.	Obszar wsparcia w Gminnym Programie Rewitalizacji	Spółeczny
2.	Komplementarność przestrzenna w Gminnym Programie Rewitalizacji	Remont świetlicy w miejscowości Barzowice, Modernizacja boiska sportowego w miejscowości Barzowice, Odtworzenie walorów kulturowych i estetycznych dziedzictwa kulturowego w miejscowości Barzowice - rewitalizacja kościoła, Przebudowa drogi gminnej publicznej w miejscowości Barzowice
3.	Komplementarność w Regionalnym programie Operacyjnym Województwa Zachodniopomorskiego 2014-2020	RPO WZP 2014-2020 Działanie 9.3 Wspieranie rewitalizacji fizycznej, gospodarczej i społecznej ubogich społeczności i obszarów miejskich i wiejskich RPO WZP
4.	Tytuł i numer projektu	Aktywni razem - działania na rzecz odnowy lokalnej społeczności Gminy Darłowo – 2Ba
5.	Podmiot realizujący projekt	Gmina Darłowo, Gminny Ośrodek Pomocy Społecznej Gminy Darłowo

<p>6. Opis przedsięwzięcia</p>	<p>Gmina Darłowo na obszarze o szczególnych zagrożeniach będzie prowadziła zintegrowany wachlarz zajęć mający na celu zwalczanie istotnych problemów sfery społecznej. Na obszarze rewitalizacji Gminy Darłowo w świetlicach wiejskich prowadzone będą następujące zajęcia:</p> <ol style="list-style-type: none"> 1. Zapobieganie wykluczeniu społecznemu dzieci i młodzieży – realizacja poprzez zajęcia wyrównawcze na świetlicy wiejskiej. 2. Budowanie pozytywnych nawyków wśród dzieci i młodzieży – realizacja poprzez organizowanie wspólnych wyjazdów dla dzieci i młodzieży, organizacja czasu wolnego - warsztaty kulinarne, warsztaty rękodzielnicze, akcje społeczne). 3. Realizowanie programów zapobiegających powstawaniu uzależnień –realizacja poprzez zaplanowanie i przeprowadzenie cyklu pogadań tematycznych. 4. Zapobieganie wykluczeniu społecznemu dorosłych – realizacja poprzez zajęcia z obsługi komputera, smartfona, tabletu. 5. Organizacja kolonii integracyjnych dla dzieci z rodzin z uzależnieniami. 6. Zatrudnienie animatora społecznego. <p>Programowo ideał świetlicy środowiskowej jest organizacja czasu wolnego dzieci i młodzieży w godzinach popołudniowych. Nadrzędnym aspektem świetlic, działających na terenie gminy Darłowo, będzie aktywne wspieranie rozwoju dzieci, rozwijanie zainteresowań, umiejętności poznawczych, orientacji w otaczającej rzeczywistości oraz pobudzanie postawy twórczego reagowania na zachodzące zmiany. Ważną dziedziną pracy świetlicy będzie współpraca z rodzicami i środowiskiem lokalnym. W realizacji programu przewiduje się formy zajęć grupowych na świetlicy oraz w terenie. Program pozwala na realizację zawartych w nim treści różnymi metodami dostosowanymi do zainteresowań tematem, a także poziomu aktywności grupy docelowej. Cele ogólne pracy świetlicy środowiskowej: wspieranie rozwoju indywidualnego dziecka, kształtowanie pozytywnych postaw społecznych, rozbudzenie świadomości przynależności do środowiska lokalnego. Celem projektu jest umożliwienie skorzystania z oferty na rzecz społecznej aktywizacji, w tym oferty proedukacyjnej, kulturalnej i rekreacyjnej dla dzieci i młodzieży, a jednocześnie aktywizowanie i zaangażowanie w działania samopomocowe na rzecz obszaru rewitalizacji. Celem działań zintegrowanych dla wszystkich świetlic na obszarze rewitalizacji, jest realizacja programów społecznych wsparcia w zakresie usług społecznych i aktywnej integracji.</p>
---------------------------------------	--

7.	Grupa docelowa	Dzieci, młodzież i dorośli zamieszkujący obszar rewitalizacji. Osoby wykluczone i zagrożone wykluczeniem społecznym oraz niepełnosprawne		
8.	Lokalizacja projektu	Gmina Darłowo, Obręb Barzowice, dz. 98, 97		
9.	Prognozowane rezultaty wraz ze sposobem ich oceny w odniesieniu do celów rewitalizacji	Stworzenie kompleksowej formy aktywnej pomocy dla osób zamieszkujących obszar rewitalizacji. Zapobieganie dalszemu pogłębianiu się różnic społecznych. Zapobieganie nasilaniu zjawiska wykluczenia społecznego mieszkańców obszaru rewitalizacji. Integracja społeczna mieszkańców obszaru rewitalizacji poprzez wprowadzenie nowoczesnych usług społecznych, kulturalnych i edukacyjnych.		
10.	Planowany okres realizacji (w miesiącach)	01.01.2018 - 31.12.2022		
11.	Szacowany budżet projektu (w przybliżeniu w zł)	40.000 zł		
12.	Zewnętrzne źródło finansowania	Tak/Nie	Tak/Nie	
	Program operacyjny	Regionalny	Krajowy	
		RPO WZ 2014-2020		
	Priorytet	9b, 7		
	Działanie	9.3, 7.1		
13.	Wkład własny kwota % dofinansowania	85% dofinansowania, opcjonalnie: środki budżetu gminy		
14.	Wskaźnik rezultatu	Nazwa wskaźnika	Jednostka miary	Wartość docelowa
		Liczba nowych osób korzystających ze świetlicy wiejskiej	osoby	20
15.	Wskaźnik produktu	Liczba zajęć przeprowadzonych w świetlicy w skali roku	szt.	10

Fiszka projektowa Gminny Program Rewitalizacji Gminy Darłowo			
1.	Obszar wsparcia w Gminnym Programie Rewitalizacji	przestrzenny, społeczny	
2.	Komplementarność przestrzenna w Gminnym Programie Rewitalizacji	Remont świetlicy w miejscowości Barzowice, Aktywni razem - działania na rzecz odnowy lokalnej społeczności Gminy Darłowo, Odtworzenie walorów kulturowych i estetycznych dziedzictwa kulturowego w miejscowości Barzowice - rewitalizacja kościoła, Przebudowa drogi gminnej publicznej w miejscowości Barzowice	
3.	Komplementarność w Regionalnym programie Operacyjnym Województwa Zachodniopomorskiego 2014-2020	RPO WZP 2014-2020 Działanie 9.3 Wspieranie rewitalizacji fizycznej, gospodarczej i społecznej ubogich społeczności i obszarów miejskich i wiejskich RPO WZP	
4.	Tytuł i numer projektu	Modernizacja boiska sportowego w miejscowości Barzowice – 3Ba	
5.	Podmiot realizujący projekt	Gmina Darłowo	
6.	Opis przedsięwzięcia	Projekt obejmuje modernizację boiska sportowego w miejscowości Barzowice. Obiekt stanowić będzie przestrzeń publiczną przeznaczoną do rozwoju funkcji społecznych , sportowych i edukacyjnych, które mają na celu integrację i aktywizację społeczna mieszkańców obszaru rewitalizacji. Projekt będzie obejmował poprawę układu komunikacyjnego do boiska.	
7.	Grupa docelowa	mieszkańcy obszaru rewitalizacji, dzieci i młodzież obszaru rewitalizacji, lokalni mali i średni przedsiębiorcy prowadzący działalność gospodarczą na obszarze rewitalizacji, osoby wykluczone społecznie i zagrożone wykluczeniem społecznym, osoby niepełnosprawne.	
8.	Lokalizacja projektu	Gmina Darłowo, Obręb Barzowice, dz. 105, 106/1	
9.	Prognozowane rezultaty wraz ze sposobem ich oceny w odniesieniu do celów rewitalizacji	prognozowane rezultaty to aktywna integracja społeczna mieszkańców obszaru rewitalizacji poprzez wprowadzenie na teren obszaru rewitalizacji funkcji umożliwiających rozwój usług społecznych kulturalnych i gospodarczych	
10.	Planowany okres realizacji (w miesiącach)	01.03.2018 - 31.10.2020	
11.	Szacowany budżet projektu (w przybliżeniu w zł)	200.000	
12.	Zewnętrzne źródło finansowania	Tak/nie	Tak/nie
	Program operacyjny	Regionalny	Krajowy
		RPO WZ 2014-2020, PROW, Ministerstwo Sportu	

	Priorytet	9 b		
	Działanie	9.3		
13.	Wkład własny kwota % dofinansowania	85% całkowitych wydatków kwalifikowalnych ze środków EFRR, środki własne Gminy Darłowo		
14.	Wskaźnik rezultatu	Nazwa wskaźnika	Jednostka miary	Wartość docelowa
		Liczba imprez zrealizowanych na zmodernizowanym obiekcie	szt.	5
		Liczba osób korzystających z obiektu sportowego	szt.	100
15.	Wskaźnik produktu	Liczba zmodernizowanych obiektów bazy sportowej	szt.	1

Fiszka projektowa Gminny Program Rewitalizacji Gminy Darłowo		
1.	Obszar wsparcia w Gminnym Programie Rewitalizacji	przestrzenny, społeczny
2.	Komplementarność przestrzenna w Gminnym Programie Rewitalizacji	Remont świetlicy w miejscowości Barzowice, Aktywni razem - działania na rzecz odnowy lokalnej społeczności Gminy Darłowo, Modernizacja boiska sportowego w miejscowości Barzowice, Przebudowa drogi gminnej publicznej w miejscowości Barzowice
3.	Komplementarność w Regionalnym programie Operacyjnym Województwa Zachodniopomorskiego 2014-2020	RPO WZ 4.1. Dziedzictwo kulturowe
4.	Tytuł i numer projektu	Odtworzenie walorów kulturowych i estetycznych dziedzictwa kulturowego w miejscowości Barzowice - rewitalizacja kościoła – 4Ba
5.	Podmiot realizujący projekt	parafia rzymskokatolicka
6.	Opis przedsięwzięcia	Kościół w miejscowości Barzowice jest najcenniejszym zabytkiem w miejscowości. Jego obecny stan wymaga wielu inwestycji koniecznych aby nie doprowadzić do dalszego niszczenia zabytku. Zły stan techniczny, zawilgocenie ścian i

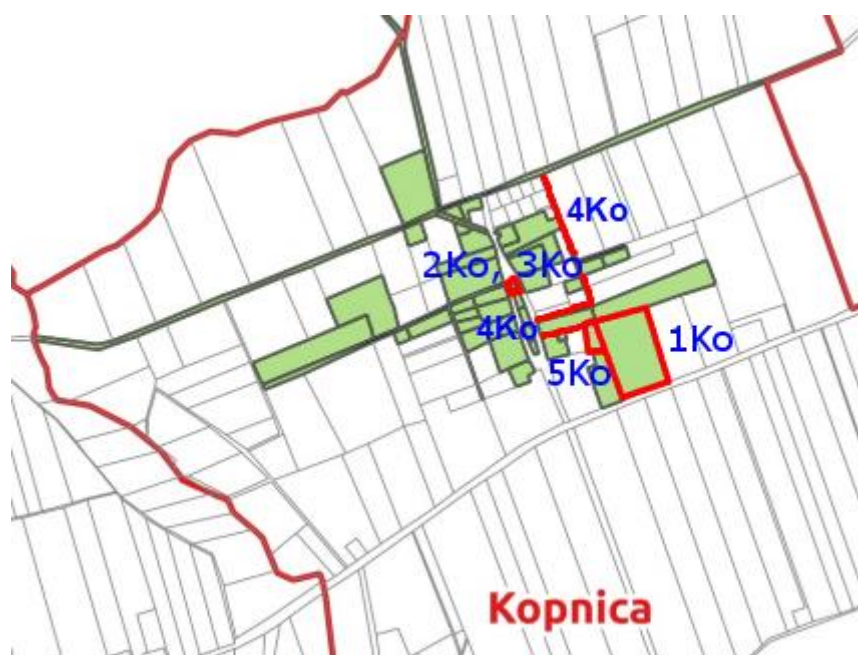
		fundamentów to największe problemy, z którymi mieszkańcy miejscowości nie poradzą sobie sami. Projekt będzie obejmował remont zespołu kościelnego w Barzowicach, ale również prace konserwatorskie wewnątrz kościoła takie jak malowanie ścian i prace konserwatorskie na zabytkowym wyposażeniu kościoła. Jednak przed wszystkimi pracami potrzebne są opracowania dokumentacji technicznej zaakceptowane przez wojewódzkiego konserwatora zabytków. Opracowanie dokumentacji to kolejny znaczący wydatek który wykracza poza możliwości samodzielnego finansowania przez mieszkańców miejscowości. W ramach przedsięwzięcia pracami zostanie objęte również otoczenie kościoła, które aktualnie również wymaga odpowiednich prac takich jak nasadzenia, utwardzenie ścieżek i uporządkowanie terenu.		
7.	Grupa docelowa	mieszkańcy obszaru rewitalizacji		
8.	Lokalizacja projektu	Gmina Darłowo, Obręb Barzowice, dz. 99		
9.	Prognozowane rezultaty wraz ze sposobem ich oceny w odniesieniu do celów rewitalizacji	Aktywna integracja społeczna mieszkańców obszaru rewitalizacji. Pobudzenie poczucia więzi kulturowej mieszkańców miejscowości Barzowice. Odtworzenie walorów kulturowych i estetycznych miejscowości. Zwiększenie współpracy mieszkańców miejscowości nad dobrem wspólnym.		
10.	Planowany okres realizacji (w miesiącach)	01.01.2020 - 31.12.2022		
11.	Szacowany budżet projektu (w przybliżeniu w zł)	300.000 zł		
12.	Zewnętrzne źródło finansowania	Tak/nie	Tak/nie	
	Program operacyjny	Regionalny	Krajowy	
		RPO WZ 2014-2020		
	Priorytet	6c		
	Działanie	4.1		
13.	Wkład własny kwota % dofinansowania	85% całkowitych środków kwalifikowalnych ze środków EFRR, środki własne parafii		
14.	Wskaźnik rezultatu	Nazwa wskaźnika	Jednostka miary	Wartość docelowa
		Wzrost oczekiwanej liczby odwiedzin miejsca dziedzictwa kulturalnego	osoby	100

15.	Wskaźnik produktu	Liczba zrewitalizowanych przestrzeni	szt.	1
------------	--------------------------	--------------------------------------	------	---

Fiszka projektowa Gminny Program Rewitalizacji Gminy Darłowo		
1.	Obszar wsparcia w Gminnym Programie Rewitalizacji	przestrzenny, społeczny, środowiskowy, gospodarczy
2.	Komplementarność przestrzenna w Gminnym Programie Rewitalizacji	Remont świetlicy w miejscowości Barzowice, Aktywni razem - działania na rzecz odnowy lokalnej społeczności Gminy Darłowo, Modernizacja boiska sportowego w miejscowości Barzowice, Odtworzenie walorów kulturowych i estetycznych dziedzictwa kulturowego w miejscowości Barzowice - rewitalizacja kościoła
3.	Komplementarność w Regionalnym programie Operacyjnym Województwa Zachodniopomorskiego 2014-2020	RPO WZ 9.3. Wspieranie rewitalizacji w sferze fizycznej, gospodarczej i społecznej ubogich społeczności i obszarów miejskich i wiejskich
4.	Tytuł i numer projektu	Przebudowa drogi gminnej publicznej w miejscowości Barzowice – 5Ba
5.	Podmiot realizujący projekt	Gmina Darłowo
6.	Opis przedsięwzięcia	Zakres przedsięwzięcia obejmuje zagospodarowanie przestrzeni publicznej na obszarze rewitalizacji ze szczególnym uwzględnieniem dróg pomiędzy miejscowościami popegeerowskimi. Projekt obejmuje przebudowę drogi w obrębie obszaru rewitalizacji w miejscowości Barzowice. Poprawa infrastruktury drogowej zwiększy bezpieczeństwo na drodze, zmniejszy ilość zanieczyszczeń emitowanych do środowiska, modernizacja oświetlenia przyczyni się również do poprawy bezpieczeństwa na obszarze rewitalizacji. W efekcie nastąpi poprawa jakości życia mieszkańców obszaru rewitalizacji.
7.	Grupa docelowa	mieszkańcy obszaru rewitalizacji
8.	Lokalizacja projektu	Gmina Darłowo, Obręb Barzowice, dz. 81, 96
9.	Prognozowane rezultaty wraz ze sposobem ich oceny w odniesieniu do celów rewitalizacji	poprawienie komunikacji pomiędzy miejscowościami, poprawa spójności układu transportowego
10.	Planowany okres realizacji (w miesiącach)	01.03.2018 - 31.11.2018

11.	Szacowany budżet projektu (w przybliżeniu w zł)	3.000.000 zł		
12.	Zewnętrzne źródło finansowania	Tak/nie		Tak/nie
	Program operacyjny	Regionalny		Krajowy
	Priorytet			Program krajowy
	Działanie			
13.	Wkład własny kwota % dofinansowania	85% całkowitych wydatków kwalifikowalnych ze środków EFRR, środki własne Gminy Darłowo		
14.	Wskaźnik rezultatu	Nazwa wskaźnika	Jednostka miary	Wartość docelowa
		Liczba mieszkańców podobszaru rewitalizacji korzystających z infrastruktury powstałej w efekcie realizacji projektu	osoby	200
15.	Wskaźnik produktu	Długość przebudowanych dróg	km	1,2

KOPNICA



Fiszka projektowa Gminny Program Rewitalizacji Gminy Darłowo

1.	Obszar wsparcia w Gminnym Programie Rewitalizacji	przestrzenny, społeczny
2.	Komplementarność przestrzenna w Gminnym Programie Rewitalizacji	Modernizacja boiska przy szkole w miejscowości Kopnica, Adaptacja budynku szkolnego na świetlicę wiejską, Aktywni razem - działania na rzecz odnowy lokalnej społeczności Gminy Darłowo, Poprawa dostępności komunikacyjnej do Zespołu Szkół w miejscowości Kopnica, Tworzenie terenu rekreacyjnego dla dzieci i młodzieży w miejscowości Kopnica
3.	Komplementarność w Regionalnym programie Operacyjnym Województwa Zachodniopomorskiego 2014-2020	RPO WZP 2014-2020 Działanie 9.3 Wspieranie rewitalizacji fizycznej, gospodarczej i społecznej ubogich społeczności i obszarów miejskich i wiejskich RPO WZP
4.	Tytuł i numer projektu	Modernizacja boiska przy szkole w miejscowości Kopnica – 1Ko
5.	Podmiot realizujący projekt	Gmina Darłowo
6.	Opis przedsięwzięcia	Projekt obejmuje modernizację boiska sportowego w miejscowości Barzowice. Obiekt stanowić będzie przestrzeń publiczną przeznaczoną do rozwoju funkcji społecznych, sportowych i edukacyjnych, które mają na celu integrację i aktywizację społeczna mieszkańców obszaru rewitalizacji. Projekt będzie obejmował poprawę układu komunikacyjnego do boiska.

7.	Grupa docelowa	mieszkańcy obszaru rewitalizacji, dzieci i młodzież zamieszkujące obszar rewitalizacji w tym wykluczone i zagrożone wykluczeniem społecznym oraz niepełnosprawne		
8.	Lokalizacja projektu	Gmina Darłowo, Obręb Kopnica, dz. 56		
9.	Prognozowane rezultaty wraz ze sposobem ich oceny w odniesieniu do celów rewitalizacji	prognozowane rezultaty to aktywna integracja społeczna mieszkańców obszaru rewitalizacji poprzez wprowadzenie na teren obszaru rewitalizacji funkcji umożliwiających rozwój usług		
10.	Planowany okres realizacji (w miesiącach)	01.03.2020 - 30.09.2021		
11.	Szacowany budżet projektu (w przybliżeniu w zł)	500.000		
12.	Zewnętrzne źródło finansowania	Tak/nie	Tak/nie	
	Program operacyjny	Regionalny	Krajowy	
		RPO WZ 2014-2020, PROW, Ministerstwo Sportu		
	Priorytet	9 b		
	Działanie	9.3		
13.	Wkład własny kwota % dofinansowania	85% całkowitych wydatków kwalifikowalnych ze środków EFRR, środki własne Gminy Darłowo		
14.	Wskaźnik rezultatu	Nazwa wskaźnika	Jednostka miary	Wartość docelowa
		Liczba imprez zrealizowanych na zmodernizowanym obiekcie	szt.	5
		Liczba osób korzystających z obiektu sportowego	Szt.	100
15.	Wskaźnik produktu	Liczba zmodernizowanych obiektów bazy sportowej	Szt.	1

Fiszka projektowa Gminny Program Rewitalizacji Gminy Darłowo		
1.	Obszar wsparcia w Gminnym Programie Rewitalizacji	przestrzenny, społeczny
2.	Komplementarność przestrzenna w Gminnym Programie Rewitalizacji	Modernizacja boiska przy szkole w miejscowości Kopnica, Aktywni razem - działania na rzecz odnowy lokalnej społeczności Gminy Darłowo, Poprawa dostępności komunikacyjnej do Zespołu Szkół w miejscowości Kopnica, Tworzenie terenu rekreacyjnego dla dzieci i młodzieży w miejscowości Kopnica
3.	Komplementarność w Regionalnym programie Operacyjnym Województwa Zachodniopomorskiego 2014-2020	RPO WZP 2014-2020 Działanie 9.3 Wspieranie rewitalizacji fizycznej, gospodarczej i społecznej ubogich społeczności i obszarów miejskich i wiejskich RPO WZP
4.	Tytuł i numer projektu	Adaptacja budynku szkolnego na świetlicę wiejską – 2Ko
5.	Podmiot realizujący projekt	Gmina Darłowo
6.	Opis przedsięwzięcia	<p>Przedsięwzięcie dotyczy modernizacji przestrzeni dla dzieci i młodzieży z rodzin z deficytami społecznymi z obszaru rewitalizacji. Programowo ideą świetlicy środowiskowej jest organizacja czasu wolnego dzieci i młodzieży w godzinach popołudniowych. Nadrzędnym aspektem świetlicy będzie aktywne wspieranie rozwoju dzieci, rozwijanie zainteresowań, umiejętności poznawczych, orientacji w otaczającej rzeczywistości oraz pobudzanie postawy twórczego reagowania na zachodzące zmiany. Ważną dziedziną pracy świetlicy będzie współpraca z rodzicami i środowiskiem lokalnym. W realizacji programu przewiduje się formy zajęć grupowych na świetlicy oraz w terenie. Program pozwala na realizację zawartych w nim treści różnymi metodami dostosowanymi do zainteresowań tematem, a także poziomu aktywności dzieci. Cele ogólne pracy świetlicy środowiskowej: wspieranie rozwoju indywidualnego dziecka, kształtowanie pozytywnych postaw społecznych, rozbudzanie świadomości przynależności do środowiska lokalnego. Celem projektu jest umożliwienie skorzystania z oferty na rzecz społecznej aktywizacji, w tym oferty proedukacyjnej, kulturalnej i rekreacyjnej dla dzieci i młodzieży, a jednocześnie aktywizowanie i zaangażowanie w działania samopomocowe na rzecz obszaru rewitalizacji. Celem projektu jest adaptacja pomieszczeń szkoły w Kopnicy na świetlicę wiejską. Adaptacja ma na celu stworzenie warunków odpowiednich do realizacji zadań na odpowiednim poziomie. Realizacja programów społecznych wsparcia w zakresie usług społecznych świadczonych przez instytucje pomocy i aktywnej integracji.</p>

7.	Grupa docelowa	mieszkańcy obszaru rewitalizacji, dzieci i młodzież zamieszkujące obszar rewitalizacji w tym wykluczone i zagrożone wykluczeniem społecznym oraz niepełnosprawne		
8.	Lokalizacja projektu	Gmina Darłowo, Obręb Kopnica, dz. 61		
9.	Prognozowane rezultaty wraz ze sposobem ich oceny w odniesieniu do celów rewitalizacji	Integracja społeczna mieszkańców obszaru rewitalizacji poprzez wprowadzenie nowoczesnych usług społecznych, kulturalnych i edukacyjnych.		
10.	Planowany okres realizacji (w miesiącach)	01.03.2019 – 30.06.2020		
11.	Szacowany budżet projektu (w przybliżeniu w zł)	800.000 zł		
12.	Zewnętrzne źródło finansowania	Tak/nie	Tak/nie	
	Program operacyjny	Regionalny	Krajowy	
		RPO WZ 2014-2020		
	Priorytet	9b		
	Działanie	9.3.		
13.	Wkład własny kwota % dofinansowania	85% dofinansowania, opcjonalnie: środki budżetu gminy		
14.	Wskaźnik rezultatu	Nazwa wskaźnika	Jednostka miary	Wartość docelowa
		Liczba osób korzystających ze Świątlicy wiejskiej	osoby	50
		Liczba imprez realizowanych w oparciu o infrastrukturę przez samorząd lokalny	szt.	3
15.	Wskaźnik produktu	Budynki publiczne lub komercyjne wybudowane lub wyremontowane na obszarach rewitalizacji	szt.	1
		Liczba obiektów dostosowanych do potrzeb osób z niepełnosprawnościami		1

Fiszka projektowa Gminny Program Rewitalizacji Gminy Darłowo		
1.	Obszar wsparcia w Gminnym Programie Rewitalizacji	Społeczny
2.	Komplementarność przestrzenna w Gminnym Programie Rewitalizacji	Modernizacja boiska przy szkole w miejscowości Kopnica, Adaptacja budynku szkolnego na świetlicę wiejską, Poprawa dostępności komunikacyjnej do Zespołu Szkół w miejscowości Kopnica, Tworzenie terenu rekreacyjnego dla dzieci i młodzieży w miejscowości Kopnica
3.	Komplementarność w Regionalnym programie Operacyjnym Województwa Zachodniopomorskiego 2014-2020	RPO WZP 2014-2020 Działanie 9.3 Wspieranie rewitalizacji fizycznej, gospodarczej i społecznej ubogich społeczności i obszarów miejskich i wiejskich RPO WZP
4.	Tytuł i numer projektu	Aktywni razem - działania na rzecz odnowy lokalnej społeczności Gminy Darłowo – 3Ko
5.	Podmiot realizujący projekt	Gmina Darłowo, Gminny Ośrodek Pomocy Społecznej Gminy Darłowo
6.	Opis przedsięwzięcia	<p>Gmina Darłowo na obszarze o szczególnych zagrożeniach będzie prowadziła zintegrowany wachlarz zajęć mający na celu zwalczanie istotnych problemów sfery społecznej. Na obszarze rewitalizacji Gminy Darłowo w świetlicach wiejskich prowadzone będą następujące zajęcia:</p> <ol style="list-style-type: none"> 1. Zapobieganie wykluczeniu społecznemu dzieci i młodzieży – realizacja poprzez zajęcia wyrównawcze na świetlicy wiejskiej. 2. Budowanie pozytywnych nawyków wśród dzieci i młodzieży – realizacja poprzez organizowanie wspólnych wyjazdów dla dzieci i młodzieży, organizacja czasu wolnego - warsztaty kulinarne, warsztaty rękodzielnicze, akcje społeczne). 3. Realizowanie programów zapobiegających powstawaniu uzależnień – realizacja poprzez zaplanowanie i przeprowadzenie cyklu pogadań tematycznych. 4. Zapobieganie wykluczeniu społecznemu dorosłych – realizacja poprzez zajęcia z obsługi komputera, smartfona, tabletu. 5. Organizacja kolonii integracyjnych dla dzieci z rodzin z uzależnieniami. 6. Zatrudnienie animatora społecznego. <p>Programowo ideą świetlicy środowiskowej jest organizacja czasu wolnego dzieci i młodzieży w godzinach popołudniowych. Nadrzędnym aspektem świetlic, działających na terenie gminy Darłowo, będzie aktywne wspieranie rozwoju dzieci, rozwijanie zainteresowań, umiejętności poznawczych, orientacji w otaczającej</p>

		<p>rzeczywistości oraz pobudzanie postawy twórczego reagowania na zachodzące zmiany. Ważną dziedziną pracy świetlicy będzie współpraca z rodzicami i środowiskiem lokalnym. W realizacji programu przewiduje się formy zajęć grupowych na świetlicy oraz w terenie. Program pozwala na realizację zawartych w nim treści różnymi metodami dostosowanymi do zainteresowań tematem, a także poziomu aktywności grupy docelowej. Cele ogólne pracy świetlicy środowiskowej: wspieranie rozwoju indywidualnego dziecka, kształtowanie pozytywnych postaw społecznych, rozbudzenie świadomości przynależności do środowiska lokalnego. Celem projektu jest umożliwienie skorzystania z oferty na rzecz społecznej aktywizacji, w tym oferty proedukacyjnej, kulturalnej i rekreacyjnej dla dzieci i młodzieży, a jednocześnie aktywizowanie i zaangażowanie w działania samopomocowe na rzecz obszaru rewitalizacji. Celem działań zintegrowanych dla wszystkich świetlic na obszarze rewitalizacji, jest realizacja programów społecznych wsparcia w zakresie usług społecznych i aktywnej integracji.</p>	
7.	Grupa docelowa	Dzieci, młodzież i dorośli zamieszkujący obszar rewitalizacji. Osoby wykluczone i zagrożone wykluczeniem społecznym oraz niepełnosprawne	
8.	Lokalizacja projektu	Gmina Darłowo, Obręb Kopnica, dz. 61	
9.	Prognozowane rezultaty wraz ze sposobem ich oceny w odniesieniu do celów rewitalizacji	<p>Stworzenie kompleksowej formy aktywnej pomocy dla osób zamieszkujących obszar rewitalizacji.</p> <p>Zapobieganie dalszemu pogłębianiu się różnic społecznych.</p> <p>Zapobieganie nasilaniu zjawiska wykluczenia społecznego mieszkańców obszaru rewitalizacji.</p> <p>Integracja społeczna mieszkańców obszaru rewitalizacji poprzez wprowadzenie nowoczesnych usług społecznych, kulturalnych i edukacyjnych.</p>	
10.	Planowany okres realizacji (w miesiącach)	01.01.2018 - 31.12.2022	
11.	Szacowany budżet projektu (w przybliżeniu w zł)	40.000 zł	
12.	Zewnętrzne źródło finansowania	Tak/Nie	Tak/Nie
	Program operacyjny	Regionalny	Krajowy
		RPO WZ 2014-2020	
	Priorytet	9b, 7	
	Działanie	9.3, 7.1	

13.	Wkład własny kwota % dofinansowania	85% dofinansowania, opcjonalnie: środki budżetu gminy		
14.	Wskaźnik rezultatu	Nazwa wskaźnika	Jednostka miary	Wartość docelowa
		Liczba nowych osób korzystających ze świetlicy wiejskiej	osoby	20
15.	Wskaźnik produktu	Liczba zajęć przeprowadzonych w świetlicy w skali roku	szt.	10

Fiszka projektowa Gminny Program Rewitalizacji Gminy Darłowo		
1.	Obszar wsparcia w Gminnym Programie Rewitalizacji	przestrzenny, społeczny, środowiskowy
2.	Komplementarność przestrzenna w Gminnym Programie Rewitalizacji	Modernizacja boiska przy szkole w miejscowości Kopnica, Adaptacja budynku szkolnego na świetlicę wiejską, Aktywni razem - działania na rzecz odnowy lokalnej społeczności Gminy Darłowo, Tworzenie terenu rekreacyjnego dla dzieci i młodzieży w miejscowości Kopnica
3.	Komplementarność w Regionalnym programie Operacyjnym Województwa Zachodniopomorskiego 2014-2020	RPO WZP 2014-2020 Działanie 9.3 Wspieranie rewitalizacji fizycznej, gospodarczej i społecznej ubogich społeczności i obszarów miejskich i wiejskich RPO WZP
4.	Tytuł i numer projektu	Poprawa dostępności komunikacyjnej do Zespołu Szkół w miejscowości Kopnica – 4Ko
5.	Podmiot realizujący projekt	Gmina Darłowo
6.	Opis przedsięwzięcia	Zakres przedsięwzięcia obejmuje zagospodarowanie przestrzeni publicznej na obszarze rewitalizacji ze szczególnym uwzględnieniem dróg publicznych na obszarze do rewitalizacji. Projekt obejmuje przebudowę drogi w obrębie obszaru rewitalizacji w miejscowości Kopnica.
7.	Grupa docelowa	mieszkańcy obszaru rewitalizacji
8.	Lokalizacja projektu	Gmina Darłowo, Obręb Kopnica, dz. 205, 201

9.	Prognozowane rezultaty wraz ze sposobem ich oceny w odniesieniu do celów rewitalizacji	Poprawa infrastruktury drogowej zwiększy bezpieczeństwo na drodze prowadzącej bezpośrednio do szkoły, zmniejszy ilość zanieczyszczeń emitowanych do środowiska, modernizacja oświetlenia przyczyni się również do poprawy bezpieczeństwa na obszarze rewitalizacji. W efekcie nastąpi poprawa jakości życia mieszkańców obszaru rewitalizacji.		
10.	Planowany okres realizacji (w miesiącach)	01.03.2018 – 30.09.2019		
11.	Szacowany budżet projektu (w przybliżeniu w zł)	880.000		
12.	Zewnętrzne źródło finansowania	Tak/nie	Tak/nie	
	Program operacyjny	Regionalny	Krajowy	
		RPO WZ 2014-2020, PROW, Ministerstwo Sportu		
	Priorytet	9 b		
	Działanie	9.3		
13.	Wkład własny kwota % dofinansowania	85% całkowitych wydatków kwalifikowalnych ze środków EFRR, środki własne Gminy Darłowo		
14.	Wskaźnik rezultatu	Nazwa wskaźnika	Jednostka miary	Wartość docelowa
		Liczba mieszkańców podobszaru rewitalizacji korzystających z infrastruktury powstałej w efekcie realizacji projektu	osoby	200
15.	Wskaźnik produktu	Długość przebudowanych lub wybudowanych dróg	km	0,8

Fiszka projektowa Gminny Program Rewitalizacji Gminy Darłowo			
1.	Obszar wsparcia w Gminnym Programie Rewitalizacji	przestrzenny, społeczny	
2.	Komplementarność przestrzenna w Gminnym Programie Rewitalizacji	Modernizacja boiska przy szkole w miejscowości Kopnica, Adaptacja budynku szkolnego na świetlicę wiejską, Aktywni razem - działania na rzecz odnowy lokalnej społeczności Gminy Darłowo, Poprawa dostępności komunikacyjnej do Zespołu Szkół w miejscowości Kopnica	
3.	Komplementarność w Regionalnym programie Operacyjnym Województwa Zachodniopomorskiego 2014-2020	RPO WZP 2014-2020 Działanie 9.3 Wspieranie rewitalizacji fizycznej, gospodarczej i społecznej ubogich społeczności i obszarów miejskich i wiejskich RPO WZP	
4.	Tytuł i numer projektu	Tworzenie terenu rekreacyjnego dla dzieci i młodzieży w miejscowości Kopnica – 5Ko	
5.	Podmiot realizujący projekt	Gmina Darłowo	
6.	Opis przedsięwzięcia	Przedsięwzięcie polegało będzie na zagospodarowaniu terenu koło boiska sportowego, zakup i montaż placu zabaw, elementów małej architektury, utwardzenie terenu.	
7.	Grupa docelowa	mieszkańcy obszaru rewitalizacji	
8.	Lokalizacja projektu	Gmina Darłowo, Obręb Kopnica, dz. 56, 52/3	
9.	Prognozowane rezultaty wraz ze sposobem ich oceny w odniesieniu do celów rewitalizacji	prognozowane rezultaty to aktywna integracja społeczna mieszkańców obszaru rewitalizacji poprzez wprowadzenie na teren obszaru rewitalizacji funkcji umożliwiających rozwój usług rekreacyjnych i turystycznych	
10.	Planowany okres realizacji (w miesiącach)	01.03.2019 – 30.09.2020	
11.	Szacowany budżet projektu (w przybliżeniu w zł)	80.000	
12.	Zewnętrzne źródło finansowania	Tak/nie	Tak/nie
	Program operacyjny	Regionalny	Krajowy
		RPO WZ 2014-2020, PROW, Ministerstwo Sportu	
	Priorytet	9 b	
	Działanie	9.3	
13.	Wkład własny kwota % dofinansowania	85% całkowitych wydatków kwalifikowalnych ze środków EFRR, środki własne Gminy Darłowo	
14.	Wskaźnik rezultatu	Nazwa wskaźnika	Jednostka miary
			Wartość docelowa

		Liczba imprez zrealizowanych na stworzonym terenie rekreacyjnym	szt.	5
		Liczba osób korzystających z terenu rekreacyjnego	osoby	100
15.	Wskaźnik produktu	Liczba utworzonych terenów rekreacyjnych	szt.	1

DROZDOWO



Fiszka projektowa Gminny Program Rewitalizacji Gminy Darłowo		
1.	Obszar wsparcia w Gminnym Programie Rewitalizacji	przestrzenny, społeczny
2.	Komplementarność przestrzenna w Gminnym Programie Rewitalizacji	Aktywni razem - działania na rzecz odnowy lokalnej społeczności Gminy Darłowo, Modernizacja boiska sportowego w miejscowości Drozdowo, Infrastruktura turystyczna obszaru rewitalizacji – budowa wieży widokowej Gminy Darłowo
3.	Komplementarność w Regionalnym programie Operacyjnym Województwa Zachodniopomorskiego 2014-2020	RPO WZ 9.3. Wspieranie rewitalizacji w sferze fizycznej, gospodarczej i społecznej ubogich społeczności i obszarów miejskich i wiejskich
4.	Tytuł i numer projektu	Modernizacja terenu rekreacyjnego przy świetlicy w miejscowości Drozdowo – 1Dr
5.	Podmiot realizujący projekt	Gmina Darłowo
6.	Opis przedsięwzięcia	Modernizacja terenu przy świetlicy w miejscowości Drozdowo będzie miała na celu utworzenie miejsca sprzyjającego integracji mieszkańców, tworzenia modelu nowego spędzania czasu wolnego, tworzenie nowych zainteresowań wśród młodzieży. W tym celu planowane jest wyposażenie terenu wokół świetlicy w stół do gry w szach, stół do ping ponga oraz małej infrastruktury przestrzeni

		miejsc publicznych.		
7.	Grupa docelowa	mieszkańcy obszaru rewitalizacji		
8.	Lokalizacja projektu	Gmina Darłowo, Obręb Drozdowo, dz. 3/23		
9.	Prognozowane rezultaty wraz ze sposobem ich oceny w odniesieniu do celów rewitalizacji	prognozowane rezultaty to aktywna integracja społeczna mieszkańców obszaru rewitalizacji poprzez wprowadzenie na teren obszaru rewitalizacji funkcji umożliwiających rozwój usług rekreacyjnych i turystycznych		
10.	Planowany okres realizacji (w miesiącach)	01.03.2018 – 30.09.2021		
11.	Szacowany budżet projektu (w przybliżeniu w zł)	100.000		
12.	Zewnętrzne źródło finansowania	Tak/nie	Tak/nie	
	Program operacyjny	Regionalny	Krajowy	
		RPO WZ 2014-2020		
	Priorytet	9 b		
	Działanie	9.3		
13.	Wkład własny kwota % dofinansowania	85% całkowitych wydatków kwalifikowalnych ze środków EFRR, środki własne Gminy Darłowo, PROW, Ministerstwo Sportu		
14.	Wskaźnik rezultatu	Nazwa wskaźnika	Jednostka miary	Wartość docelowa
		Wzrost osób korzystających z obiektu	osoby	60
		Wzrost liczby organizowanych imprez i akcji integracyjnych	szt.	5
15.	Wskaźnik produktu	Liczba zmodernizowanych obszarów	szt.	1

Fiszka projektowa Gminny Program Rewitalizacji Gminy Darłowo		
1.	Obszar wsparcia w Gminnym Programie Rewitalizacji	Społeczny
2.	Komplementarność przestrzenna w Gminnym Programie Rewitalizacji	Modernizacja terenu rekreacyjnego przy świetlicy w miejscowości Drozdowo, Modernizacja boiska sportowego w miejscowości Drozdowo, Infrastruktura turystyczna obszaru rewitalizacji – budowa wieży widokowej Gminy Darłowo
3.	Komplementarność w Regionalnym programie Operacyjnym Województwa Zachodniopomorskiego 2014-2020	RPO WZP 2014-2020 Działanie 9.3 Wspieranie rewitalizacji fizycznej, gospodarczej i społecznej ubogich społeczności i obszarów miejskich i wiejskich RPO WZP
4.	Tytuł i numer projektu	Aktywni razem - działania na rzecz odnowy lokalnej społeczności Gminy Darłowo – 2Dr
5.	Podmiot realizujący projekt	Gmina Darłowo, Gminny Ośrodek Pomocy Społecznej Gminy Darłowo
6.	Opis przedsięwzięcia	<p>Gmina Darłowo na obszarze o szczególnych zagrożeniach będzie prowadziła zintegrowany wachlarz zajęć mający na celu zwalczanie istotnych problemów sfery społecznej. Na obszarze rewitalizacji Gminy Darłowo w świetlicach wiejskich prowadzone będą następujące zajęcia:</p> <ol style="list-style-type: none"> 1. Zapobieganie wykluczeniu społecznemu dzieci i młodzieży – realizacja poprzez zajęcia wyrównawcze na świetlicy wiejskiej. 2. Budowanie pozytywnych nawyków wśród dzieci i młodzieży – realizacja poprzez organizowanie wspólnych wyjazdów dla dzieci i młodzieży, organizacja czasu wolnego - warsztaty kulinarne, warsztaty rękodzielnicze, akcje społeczne). 3. Realizowanie programów zapobiegających powstawaniu uzależnień – realizacja poprzez zaplanowanie i przeprowadzenie cyklu pogadarek tematycznych. 4. Zapobieganie wykluczeniu społecznemu dorosłych – realizacja poprzez zajęcia z obsługi komputera, smartfona, tabletu. 5. Organizacja kolonii integracyjnych dla dzieci z rodzin z uzależnieniami. 6. Zatrudnienie animatora społecznego. <p>Programowo ideą świetlicy środowiskowej jest organizacja czasu wolnego dzieci i młodzieży w godzinach popołudniowych. Nadrzędnym aspektem świetlic, działających na terenie gminy Darłowo, będzie aktywne wspieranie rozwoju dzieci, rozwijanie zainteresowań, umiejętności poznawczych, orientacji w otaczającej</p>

		<p>rzeczywistości oraz pobudzanie postawy twórczego reagowania na zachodzące zmiany. Ważną dziedziną pracy świetlicy będzie współpraca z rodzicami i środowiskiem lokalnym. W realizacji programu przewiduje się formy zajęć grupowych na świetlicy oraz w terenie. Program pozwala na realizację zawartych w nim treści różnymi metodami dostosowanymi do zainteresowań tematem, a także poziomu aktywności grupy docelowej. Cele ogólne pracy świetlicy środowiskowej: wspieranie rozwoju indywidualnego dziecka, kształtowanie pozytywnych postaw społecznych, rozbudzenie świadomości przynależności do środowiska lokalnego. Celem projektu jest umożliwienie skorzystania z oferty na rzecz społecznej aktywizacji, w tym oferty proedukacyjnej, kulturalnej i rekreacyjnej dla dzieci i młodzieży, a jednocześnie aktywizowanie i zaangażowanie w działania samopomocowe na rzecz obszaru rewitalizacji. Celem działań zintegrowanych dla wszystkich świetlic na obszarze rewitalizacji, jest realizacja programów społecznych wsparcia w zakresie usług społecznych i aktywnej integracji.</p>	
7.	Grupa docelowa	Dzieci, młodzież i dorośli zamieszkujący obszar rewitalizacji. Osoby wykluczone i zagrożone wykluczeniem społecznym oraz niepełnosprawne	
8.	Lokalizacja projektu	Gmina Darłowo, Obręb Drozdowo, dz. 3/23, 3/48	
9.	Prognozowane rezultaty wraz ze sposobem ich oceny w odniesieniu do celów rewitalizacji	<p>Stworzenie kompleksowej formy aktywnej pomocy dla osób zamieszkujących obszar rewitalizacji.</p> <p>Zapobieganie dalszemu pogłębianiu się różnic społecznych.</p> <p>Zapobieganie nasilaniu zjawiska wykluczenia społecznego mieszkańców obszaru rewitalizacji.</p> <p>Integracja społeczna mieszkańców obszaru rewitalizacji poprzez wprowadzenie nowoczesnych usług społecznych, kulturalnych i edukacyjnych.</p>	
10.	Planowany okres realizacji (w miesiącach)	01.01.2018 - 31.12.2022	
11.	Szacowany budżet projektu (w przybliżeniu w zł)	40.000 zł	
12.	Zewnętrzne źródło finansowania	Tak/Nie	Tak/Nie
	Program operacyjny	Regionalny	Krajowy
		RPO WZ 2014-2020	
	Priorytet	9b, 7	
	Działanie	9.3, 7.1	

13.	Wkład własny kwota % dofinansowania	85% dofinansowania, opcjonalnie: środki budżetu gminy		
14.	Wskaźnik rezultatu	Nazwa wskaźnika	Jednostka miary	Wartość docelowa
		Liczba nowych osób korzystających ze świetlicy wiejskiej	osoby	20
15.	Wskaźnik produktu	Liczba zajęć przeprowadzonych w świetlicy w skali roku	szt.	10

Fiszka projektowa Gminny Program Rewitalizacji Gminy Darłowo		
1.	Obszar wsparcia w Gminnym Programie Rewitalizacji	przestrzenny, społeczny
2.	Komplementarność przestrzenna w Gminnym Programie Rewitalizacji	Modernizacja terenu rekreacyjnego przy świetlicy w miejscowości Drozdowo, Aktywni razem - działania na rzecz odnowy lokalnej społeczności Gminy Darłowo, Infrastruktura turystyczna obszaru rewitalizacji – budowa wieży widokowej Gminy Darłowo
3.	Komplementarność w Regionalnym programie Operacyjnym Województwa Zachodniopomorskiego 2014-2020	RPO WZ 9.3. Wspieranie rewitalizacji w sferze fizycznej, gospodarczej i społecznej ubogich społeczności i obszarów miejskich i wiejskich
4.	Tytuł i numer projektu	Modernizacja boiska sportowego w miejscowości Drozdowo – 3Dr
5.	Podmiot realizujący projekt	Gmina Darłowo
6.	Opis przedsięwzięcia	W ramach realizowanego przedsięwzięcia planowane jest modernizacja istniejącego boiska do piłki nożnej (brama wjazdowa od strony ulicy ułatwiająca dostęp do boiska, poprawa nawierzchni boiska, montaż ławek). W ramach realizowanego przedsięwzięcia planowane jest wykonanie boiska do piłki siatkowej. Przygotowanie terenu pod boiska sportowe. Przy świetlicy montaż stołu do tenisa stołowego.
7.	Grupa docelowa	mieszkańcy obszaru rewitalizacji, dzieci i młodzież zamieszkujące obszar rewitalizacji w tym wykluczone i zagrożone wykluczeniem społecznym oraz niepełnosprawne
8.	Lokalizacja projektu	Gmina Darłowo, Obręb Drozdowo, dz. 3/48, 3/35, 3/49

9.	Prognozowane rezultaty wraz ze sposobem ich oceny w odniesieniu do celów rewitalizacji	prognozowane rezultaty to aktywna integracja społeczna mieszkańców obszaru rewitalizacji poprzez wprowadzenie na teren obszaru rewitalizacji funkcji umożliwiających rozwój usług społecznych kulturalnych i gospodarczych		
10.	Planowany okres realizacji (w miesiącach)	01.03.2018 - 30.09.2019		
11.	Szacowany budżet projektu (w przybliżeniu w zł)	100.000 zł		
12.	Zewnętrzne źródło finansowania	Tak/nie	Tak/nie	
	Program operacyjny	Regionalny	Krajowy	
		RPO WZ 2014-2020		
	Priorytet	9 b		
	Działanie	9.3		
13.	Wkład własny kwota % dofinansowania	85% całkowitych wydatków kwalifikowalnych ze środków EFRR, środki własne Gminy Darłowo		
14.	Wskaźnik rezultatu	Nazwa wskaźnika	Jednostka miary	Wartość docelowa
		Wzrost osób korzystających z obiektu	osoby	60
		Wzrost liczby organizowanych imprez i akcji integracyjnych	szt.	5
15.	Wskaźnik produktu	Liczba zmodernizowanych obszarów	szt.	1
		Liczba zrealizowanych programów wsparcia realizowanych przez organizacje pozarządowe i inne grupy nieformalne	szt.	3

Fiszka projektowa Gminny Program Rewitalizacji Gminy Darłowo

1.	Obszar wsparcia w Gminnym Programie Rewitalizacji	Przestrzenny, środowiskowy, gospodarczy
2.	Komplementarność przestrzenna w Gminnym Programie Rewitalizacji	Modernizacja terenu rekreacyjnego przy świetlicy w miejscowości Drozdowo, Aktywni razem - działania na rzecz odnowy lokalnej społeczności Gminy Darłowo, Modernizacja boiska sportowego w miejscowości Drozdowo

3.	Komplementarność w Regionalnym programie Operacyjnym Województwa Zachodniopomorskiego 2014-2020	RPO WZP 2014-2020 Działanie 9.3 Wspieranie rewitalizacji fizycznej, gospodarczej i społecznej ubogich społeczności i obszarów miejskich i wiejskich RPO WZP	
4.	Tytuł i numer projektu	Infrastruktura turystyczna obszaru rewitalizacji – budowa wieży widokowej Gminy Darłowo – 4Dr	
5.	Podmiot realizujący projekt	Gmina Darłowo	
6.	Opis przedsięwzięcia	Obszar miejscowości Drozdowo posiada wyjątkowe walory widokowe które w chwili obecnej nie są wykorzystywane. Dlatego planowana inwestycja stanie się lokalnym produktem turystycznym, który będzie motorem rozwoju turystyki w miejscowości. Będzie zapraszał turystów do zatrzymania się w miejscowości i przyczyni się do aktywizacji mieszkańców w kierunku rozwoju działalności przynoszącej dochody z turystyki. Zakres przedsięwzięcia obejmuje budowę nowej infrastruktury turystycznej na obszarze rewitalizacji Drozdowo. Efektem przedsięwzięcia będzie zwiększenie atrakcyjności obszaru rewitalizacji, a przez to poprawa warunków prowadzenia działalności gospodarczej w miejscowości Drozdowo. Zadanie będzie polegało na budowie wieży widokowej w najwyższym punkcie ukształtowania terenu Gminy Darłowo. Wieża widokowa o konstrukcji metalowej będzie trwałym elementem wpisującym się w krajobraz miejscowości Drozdowo, a również w krajobraz całej Gminy Darłowo	
7.	Grupa docelowa	Grupą docelową planowanego przedsięwzięcia są mieszkańcy i podmioty prowadzące działalność na obszarze rewitalizacji miejscowości Drozdowo, a w szczególności lokalni mali przedsiębiorcy prowadzący działalność gospodarczą na obszarze rewitalizacji	
8.	Lokalizacja projektu	Gmina Darłowo, Obręb Drozdowo, dz. 3/59	
9.	Prognozowane rezultaty wraz ze sposobem ich oceny w odniesieniu do celów rewitalizacji	Rezultatem projektu jest tworzenie przestrzeni sprzyjającej rozwojowi małej przedsiębiorczości na obszarze rewitalizowanym. Rezultat zostanie osiągnięty poprzez rozbudowę i poprawę infrastruktury turystycznej.	
10.	Planowany okres realizacji (w miesiącach)	01.01.2019 - 31.12.2020	
11.	Szacowany budżet projektu (w przybliżeniu w zł)	200.000 zł	
12.	Zewnętrzne źródło finansowania	Tak/nie	Tak/nie
	Program operacyjny	Regionalny	Krajowy
		RPO WZ 2014-2020	

	Priorytet	9 b		
	Działanie	9.3		
13.	Wkład własny kwota % dofinansowania	85% dofinansowania, opcjonalnie: środki budżetu gminy		
14.	Wskaźnik rezultatu	Nazwa wskaźnika	Jednostka miary	Wartość docelowa
		Liczba osób korzystających ze obiektu infrastruktury	osoby	300
15.	Wskaźnik produktu	Liczba nowo powstałych podmiotów gospodarczych	szt.	1

12.3. Zestawienie kosztowe projektów rewitalizacyjnych

Projekty główne zaznaczono zielonym kolorem, z kolei projekty uzupełniające nie są zaznaczone kolorem (białe tło).

Nr	Tytuł projektu	Wartość (zł)	Wnioskodawca
Gleźnowo			
1Gl	Świetlica wiejska w miejscowości Gleźnowo	2 000 000,00	Gmina Darłowo
2Gl	Aktywni razem - działania na rzecz odnowy lokalnej społeczności Gminy Darłowo	40 000,00	Gmina Darłowo
3Gl	Boisko sportowe w miejscowości Gleźnowo	1 200 000,00	Gmina Darłowo
4Gl	Modernizacja budynku socjalnego Gminy Darłowo	940 000,00	Gmina Darłowo
Wiekowo			
1Wi	Prowadzenie Domu Dziennego Senior Plus w Wiekowie	2 120 000,00	Gmina Darłowo
2Wi	Świetlica wiejska we współpracy z Domem Dziennym Senior Plus w Wiekowie	800 000,00	Gmina Darłowo
3Wi	Aktywni razem - działania na rzecz odnowy lokalnej społeczności Gminy Darłowo	40 000,00	Gmina Darłowo
4Wi	Remont budynku dworca kolejowego w Wiekowie	800 000,00	Gmina Darłowo
Bukowo Morskie			
1Bu	Utworzenie wioski cysterskiej w miejscowości Bukowo Morskie wraz z poprawą infrastruktury towarzyszącej	1 400 000,00	Gmina Darłowo
2Bu	Odtworzenie walorów kulturowych i estetycznych dziedzictwa kulturowego w Bukowie Morskim – rewitalizacja parku i kościoła	600 000,00	Parafia Polskokatolicka
3Bu	Aktywni razem - działania na rzecz odnowy lokalnej społeczności Gminy Darłowo	40 000,00	Gmina Darłowo
4Bu	Przystań kajakowa w miejscowości Bukowo Morskie	200 000,00	Gmina Darłowo
5Bu	Poprawa komunikacji pomiędzy miejscowościami popegeerowskimi	1 800 000,00	Gmina Darłowo
Pęciszewko			
1Pe	Utworzenie infrastruktury rekreacyjnej w miejscowości Pęciszewko	490 000,00	Gmina Darłowo
2Pe	Aktywni razem - działania na rzecz odnowy lokalnej społeczności Gminy Darłowo	40 000,00	Gmina Darłowo

Nowy Jarosław			
1Ja	Remont świetlicy wiejskiej w Nowym Jarosławiu	280 000,00	Gmina Darłowo
2Ja	Aktywni razem - działania na rzecz odnowy lokalnej społeczności Gminy Darłowo	40 000,00	Gmina Darłowo
3Ja	Poprawa infrastruktury publicznej w miejscowości Nowy Jarosław	80 000,00	Gmina Darłowo
4Ja	Poprawa infrastruktury komunikacyjnej w miejscowości Nowy Jarosław	2 000 000,00	Starostwo Powiatowe w Sławnie
Cisowo			
1Ci	Modernizacja boiska sportowego w miejscowości Cisowo	1 500 000,00	Gmina Darłowo
2Ci	Remont świetlicy w miejscowości Cisowo	100 000,00	Gmina Darłowo
3Ci	Aktywni razem - działania na rzecz odnowy lokalnej społeczności Gminy Darłowo	40 000,00	Gmina Darłowo
4Ci	Odtworzenie walorów kulturowych i estetycznych dziedzictwa kulturowego w miejscowości Cisowo - rewitalizacja kościoła	800 000,00	Parafia Rzymskokatolicka
5Ci	Poprawa funkcji przestrzeni publicznej w miejscowości Cisowo Dolne	80 000,00	Gmina Darłowo
Palczewice			
1Pa	Modernizacja świetlicy wiejskiej w miejscowości Palczewice	220 000,00	Gmina Darłowo
2Pa	Aktywni razem - działania na rzecz odnowy lokalnej społeczności Gminy Darłowo	40 000,00	Gmina Darłowo
3Pa	Zagospodarowanie parku dworskiego w miejscowości Palczewice	110 000,00	Gmina Darłowo
Barzowice			
1Ba	Remont świetlicy w miejscowości Barzowice	200 000,00	Gmina Darłowo
2Ba	Aktywni razem - działania na rzecz odnowy lokalnej społeczności Gminy Darłowo	40 000,00	Gmina Darłowo
3Ba	Modernizacja boiska sportowego w miejscowości Barzowice	200 000,00	Gmina Darłowo
4Ba	Odtworzenie walorów kulturowych i estetycznych dziedzictwa kulturowego w miejscowości Barzowice - rewitalizacja kościoła	300 000,00	Parafia Rzymskokatolicka
5Ba	Przebudowa drogi gminnej publicznej w miejscowości Barzowice	3 000 000,00	Gmina Darłowo
Kopnica			
1Ko	Modernizacja boiska przy szkole w miejscowości Kopnica	500 000,00	Gmina Darłowo

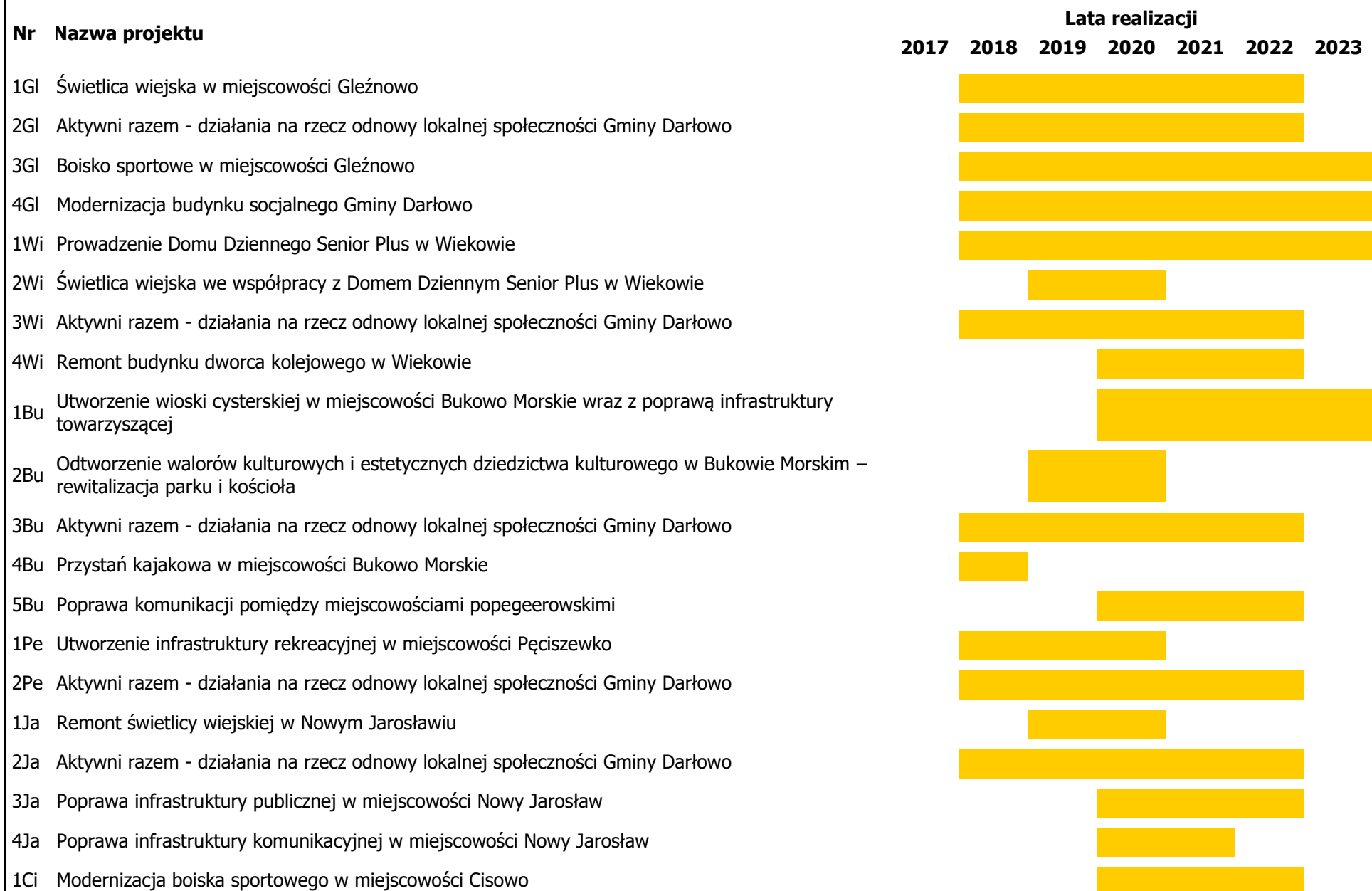
2Ko	Adaptacja budynku szkolnego na świetlicę wiejską	800 000,00	Gmina Darłowo
3Ko	Aktywni razem - działania na rzecz odnowy lokalnej społeczności Gminy Darłowo	40 000,00	Gmina Darłowo
4Ko	Poprawa dostępności komunikacyjnej do Zespołu Szkół w miejscowości Kopnica	880 000,00	Gmina Darłowo
5Ko	Tworzenie terenu rekreacyjnego dla dzieci i młodzieży w miejscowości Kopnica	80 000,00	Gmina Darłowo
Drozdowo			
1Dr	Modernizacja terenu rekreacyjnego przy świetlicy w miejscowości Drozdowo	100 000,00	Gmina Darłowo
2Dr	Aktywni razem - działania na rzecz odnowy lokalnej społeczności Gminy Darłowo	40 000,00	Gmina Darłowo
3Dr	Modernizacja boiska sportowego w miejscowości Drozdowo	100 000,00	Gmina Darłowo
4Dr	Infrastruktura turystyczna obszaru rewitalizacji – budowa wieży widokowej Gminy Darłowo	200 000,00	Gmina Darłowo

PODSUMOWANIE:

Liczba projektów ogółem: 41. Gmina Darłowo będzie podmiotem realizującym w 37 projektach (4 projektów realizowanych będzie przez inne podmioty).

Łączny koszt projektów: 24 280 000,00 zł. Gmina Darłowo jest podmiotem realizującym projekty o łącznym koszcie 20 580 000,00 zł (3 700 000,00 zł to koszt projektów realizowanych jest przez inne podmioty).

12.4. Przybliżony harmonogram realizacji projektów rewitalizacyjnych – wykres Gantta



2Ci	Remont świetlicy w miejscowości Cisowo	
3Ci	Aktywni razem - działania na rzecz odnowy lokalnej społeczności Gminy Darłowo	
4Ci	Odtworzenie walorów kulturowych i estetycznych dziedzictwa kulturowego w miejscowości Cisowo - rewitalizacja kościoła	
5Ci	Poprawa funkcji przestrzeni publicznej w miejscowości Cisowo Dolne	
1Pa	Modernizacja świetlicy wiejskiej w miejscowości Palczewice	
2Pa	Aktywni razem - działania na rzecz odnowy lokalnej społeczności Gminy Darłowo	
3Pa	Zagospodarowanie parku dworskiego w miejscowości Palczewice	
1Ba	Remont świetlicy w miejscowości Barzowice	
2Ba	Aktywni razem - działania na rzecz odnowy lokalnej społeczności Gminy Darłowo	
3Ba	Modernizacja boiska sportowego w miejscowości Barzowice	
4Ba	Odtworzenie walorów kulturowych i estetycznych dziedzictwa kulturowego w miejscowości Barzowice - rewitalizacja kościoła	
5Ba	Przebudowa drogi gminnej publicznej w miejscowości Barzowice	
1Ko	Modernizacja boiska przy szkole w miejscowości Kopnica	
2Ko	Adaptacja budynku szkolnego na świetlicę wiejską	
3Ko	Aktywni razem - działania na rzecz odnowy lokalnej społeczności Gminy Darłowo	
4Ko	Poprawa dostępności komunikacyjnej do Zespołu Szkół w miejscowości Kopnica	
5Ko	Tworzenie terenu rekreacyjnego dla dzieci i młodzieży w miejscowości Kopnica	
1Dr	Modernizacja terenu rekreacyjnego przy świetlicy w miejscowości Drozdowo	
2Dr	Aktywni razem - działania na rzecz odnowy lokalnej społeczności Gminy Darłowo	
3Dr	Modernizacja boiska sportowego w miejscowości Drozdowo	
4Dr	Infrastruktura turystyczna obszaru rewitalizacji – budowa wieży widokowej Gminy Darłowo	

13. OPIS MECHANIZMÓW ZAPEWNIAJĄCYCH KOMPLEMENTARNOŚĆ POMIĘDZY PROJEKTAMI ORAZ DZIAŁANAMI INTERESARIUSZY

Gminny Program Rewitalizacji gminy Darłowo na lata 2017 – 2023 ma charakter kompleksowy, zapewniający dopełnianie się poszczególnych przedsięwzięć rewitalizacyjnych oraz działań różnych podmiotów i interesariuszy w poszczególnych wymiarach na obszarze objętym programowaniem, zgodnie z „Zasadami realizacji przedsięwzięć rewitalizacyjnych w ramach Regionalnego Programu Operacyjnego Województwa Zachodniopomorskiego 2014-2020”.

Komplementarność przestrzenna

Projekty i działania rewitalizacyjne w Gminie zaplanowano zgodnie z zasadą komplementarności przestrzennej, która oznacza konieczność wzięcia pod uwagę podczas tworzenia i realizacji programu rewitalizacji wzajemnych powiązań pomiędzy projektami rewitalizacyjnymi, realizowanymi na obszarze rewitalizacji. Projekty opisane w niniejszym Dokumencie realizowane będą na wyznaczonym obszarze rewitalizacji, natomiast zasięg ich oddziaływania będzie większy, ponieważ z efektów społecznych i ekonomicznych zaplanowanych działań korzystać będzie cała Gmina.

Projekty rewitalizacyjne przyczynią się, zgodnie ze strategicznymi i planistycznymi dokumentami gminy Darłowo, do rozwoju gospodarczo – społecznego podobszarów rewitalizacji, opartego na wykorzystaniu naturalnego potencjału, który obecnie nie jest w pełni wykorzystywany, tj. atrakcyjne lokalizacje związane z turystyką. Pomimo iż Gmina w dalszym ciągu posiada rolniczo – leśny charakter, ma też bardzo dobre warunki do rozwoju turystyki, która ulega przewartościowaniu, stając się coraz ważniejszą gałęzią lokalnej gospodarki. Branża turystyczna może rozwijać się zarówno wokół jeziora Bukowo i Kopań (np. przystań na Jeziorze Bukowo, zagospodarowanie nabrzeża Jeziora Kopań), ale też poprzez wykorzystanie historycznych uwarunkowań (utworzenie wioski cysterskiej w Bukowie Morskim, modernizacja kościołów wraz z otoczeniem w Bukowie Morskim, Barzowicach i Cisowie).

Dodatkowo, zapewniono powiązanie przestrzenne projektów rewitalizacyjnych ze sobą poprzez istniejącą i planowaną sieć komunikacyjną, biorąc pod uwagę coraz większe znaczenie i preferencje dla transportu niskoemisyjnego.

Prowadzone działania nie będą skutkować przenoszeniem problemów na inne obszary ani prowadzić do niepożądanych efektów społecznych takich jak segregacja społeczna i wykluczenie, gdyż Program przewiduje wdrożenie kilku głównych projektów rewitalizacyjnych, które nie tylko nie konkurują ze sobą, ale dopełniają się wzajemnie i wykorzystują różne lokalne potencjały, wpisując się zarazem w główne kierunki rozwoju i zagospodarowania przestrzennego wyznaczone przez gminne dokumenty strategiczne.

Dostępność do powstałej infrastruktury oraz działań społecznych i kulturalnych określonych w niniejszym Dokumencie dla wszystkich mieszkańców danego obszaru

spowoduje, że z pozytywnych efektów rewitalizacji korzystać będą wszyscy mieszkańcy Gminy, bez względu na sytuację materialną.

Gmina prowadzić będzie bieżącą analizę następstw skutków przestrzennych planowanych do wdrożenia działań w skali całej gminy oraz jej otoczenia. Analizowane będą takie aspekty jak przeznaczanie nowych terenów pod zabudowę czy ewentualna zmiana dotychczasowej funkcji terenów w celu wzmocnienia skuteczności programu rewitalizacji.

Komplementarność problemowa

Komplementarność problemowa oznacza konieczność realizacji projektów i przedsięwzięć rewitalizacyjnych, które będą się wzajemnie dopełniały tematycznie, sprawiając, że program rewitalizacji będzie oddziaływał na obszar rewitalizacji we wszystkich niezbędnych aspektach (społecznym, gospodarczym, przestrzenno-funkcyjnym, technicznym, środowiskowym).

Wszystkie projekty i przedsięwzięcia zaplanowane do realizacji w Gminnym Programie Rewitalizacji dla gminy Darłowo na lata 2017-2023 są ze sobą powiązane i wzajemnie się dopełniają tematycznie.

Zadania o charakterze inwestycyjnym uzupełniają działania o charakterze społecznym. Przykładem jest budowa lub remont świetlicy w danej miejscowości połączony z programem Aktywni razem, który będzie działał na rzecz odnowy lokalnej społeczności obszarów rewitalizacji. Miejscem realizacji programu będą świetlice oraz ich otoczenie.

Dodatkowo, planowane przedsięwzięcia przewidują ożywienie gospodarcze i stworzenie nowych miejsc pracy oraz rozwój przedsiębiorczości, w tym społecznej, które są pierwszym krokiem do włączenia społecznego. Zadania infrastrukturalne dotyczące przede wszystkim doinwestowania infrastrukturalnego, renowacji, przebudowy i adaptacji zniszczonych obiektów i przestrzeni użyteczności publicznej, wyrównują szanse mieszkańców rewitalizowanych, gorzej rozwiniętych obszarów wiejskich. Budowa nowej i modernizacja istniejącej infrastruktury, posłuży zarówno podniesieniu jakości życia mieszkańców, zwiększeniu ład przestrzennego i estetyki przestrzeni i przyczyni się również do poprawy jakości środowiska naturalnego.

W kartach projektów rewitalizacyjnych, dla wykazania komplementarności problemowej, wskazano komplementarność projektów z innymi projektami, co ma na celu przeciwdziałanie fragmentacji działań. W programie określono wizję obszaru po przeprowadzeniu działań rewitalizacyjnych, cel główny i cele szczegółowe, a w poszczególnych projektach opisano spodziewane rezultaty. Opis zadań wchodzących w zakres poszczególnych przedsięwzięć oraz rodzaj wskaźników dostosowano do wymogów wytycznych programów operacyjnych, by ułatwić późniejsze starania wnioskodawców o pozyskanie zewnętrznych źródeł finansowania.

Zakładane cele i planowane dla ich osiągnięcia działania spójne są z dokumentami strategicznymi i planistycznymi gminy Darłowo, co pozwoli uzyskać efekt skali.

Komplementarność proceduralno - instytucjonalna

Komplementarność proceduralno-instytucjonalna oznacza konieczność takiego zaprojektowania systemu zarządzania programem rewitalizacji, który pozwoli na efektywne współdziałanie na jego rzecz różnych instytucji oraz wzajemne uzupełnianie się i spójność procedur. W tym celu niezbędne jest osadzenie systemu zarządzania programem rewitalizacji w przyjętym przez Gminę ogólnym systemie zarządzania.

Organem odpowiedzialnym za wdrażanie Gminnego Programu Rewitalizacji jest Wójt Gminy Darłowo, wspierany przez komórki organizacyjne Urzędu Gminy, odpowiedzialne m.in. za jej rozwój, prowadzone inwestycje, planowanie i zagospodarowanie przestrzenne, kwestie społeczne oraz finanse.

W celu efektywnego współdziałania różnych podmiotów Wójt Gminy Darłowo zastosuje mechanizmy koordynacji i partycypacji społecznej.

Najważniejszym elementem zapewnienia komplementarności proceduralno - instytucjonalnej będzie powołany uchwałą Rady Gminy Darłowo Komitet Rewitalizacji.

GPR realizowany będzie przy współpracy instytucji takich jak: Urząd Gminy, Gminny Ośrodek Pomocy Społecznej, Gminna Komisja Rozwiązywania Problemów Alkoholowych, Powiatowy Urząd Pracy. Zaangażowane instytucje będą ze sobą współpracować i się uzupełniać. Ważnym jest właściwe funkcjonowanie instytucji społecznych, takich jak: GOPS, GKRPA, gminne placówki oświaty i wychowania, Caritas, parafie, sołtysi. Podmioty te powinny jako pierwsze rozpoznawać sytuacje kryzysowe w rodzinach i społecznościach, kierować informacje do instytucji i organizacji oferujących zorganizowaną pomoc.

W sferze aktywizacji zawodowej ważnymi instytucjami będą: Wojewódzki Urząd Pracy oraz Powiatowy Urząd Pracy w Sławnie.

W sferze działań infrastrukturalnych oraz zagospodarowania przestrzeni publicznej, kluczowa jest współpraca Wójta z pracownikami Urzędu Gminy odpowiedzialnymi za przygotowanie i realizowanie inwestycji, pozyskiwanie środków zewnętrznych, sprawy finansowo – księgowo i Radą Gminy oraz liderami społecznymi obszarów rewitalizowanych (radni, sołtys, liderzy organizacji pozarządowych). Ważną instytucją są lokalni liderzy (sołtysi, panie świetliczanki, inni), funkcjonujący jako formalni lub nieformalni szefowie organizacji społecznych, pozarządowych lub naturalni liderzy grup zainteresowań. Od ich aktywności i współpracy z pozostałymi podmiotami zależała będzie skuteczność realizowanych projektów w wymiarze społecznym.

Komplementarność międzyokresowa

Komplementarność międzyokresowa oznacza konieczność dokonania rozeznania, analizy i krytycznej oceny oraz sformułowania wniosków na temat dotychczasowego (w kontekście zaangażowania środków wspólnotowych, szczególnie w ramach polityki spójności 2007-2013) sposobu wspierania procesów rewitalizacji, jego skuteczności, osiągnięć i problemów wdrażania projektów i programów rewitalizacji.

Gmina Darłowo po raz pierwszy opracowuje i przyjmuje do realizacji program rewitalizacji. W poprzednich latach rewitalizacja prowadzona była w sposób punktowy i fragmentaryczny, rzadko utożsamiano ją z wieloaspektowym podejściem w sferach społecznej, gospodarczej i przestrzennej. Projekty, które miały charakter rewitalizacyjny zawarte były w takich dokumentach strategicznych jak Lokalna Strategia Rozwoju Gminy Darłowo, Strategia Rozwiązywania Problemów Społecznych Gminy Darłowo, czy Strategia Rozwoju Turystyki Gminy Darłowo.

Planowane projekty ujęte w niniejszym Opracowaniu dopełniają przedsięwzięcia zrealizowane w ramach polityki spójności w latach 2007-2013. Przyjęte kierunki działań będą teraz kontynuowane rozwijane.

Proces rewitalizacji w gminie Darłowo wychodzi okresowo poza 2023 rok, niezależnie od niniejszego Opracowania. Należy założyć, że mogą pojawić się ograniczenia finansowe, które spowodują, że do zrealizowania po 2023 r. pozostanie część projektów ujęta w obecnym GPR oraz takich, które zostaną zaprogramowane w oparciu o wnioski wykorzystane z analizy i oceny wdrożenia niniejszego GPR w obecnym okresie programowania.

Komplementarność finansowa

Gmina Darłowo oraz pozostali partnerzy procesu rewitalizacji będą ubiegać się dofinansowanie projektów i przedsięwzięć przewidywanych do realizacji w niniejszym dokumencie z różnych źródeł, w tym z: Europejskich Funduszy Strukturalnych i Inwestycyjnych perspektywy finansowej UE na lata 2014-2020, głównie Regionalnego Programu Operacyjnego Województwa Zachodniopomorskiego (zarówno z Europejskiego Funduszu Rozwoju Regionalnego jak i z Europejskiego Funduszu Społecznego), Programu Rozwoju Obszarów Wiejskich (Europejski Fundusz Rolny na rzecz Rozwoju Obszarów Wiejskich), krajowych środków publicznych, środków prywatnych, instrumentów zwrotnych.

W związku z tym, że komplementarność finansowa oznacza zdolność łączenia prywatnych i publicznych źródeł finansowania podczas programowania działań wykorzystano zgłoszone propozycje projektów planowanych do realizacji na obszarze rewitalizacji przez podmioty prywatne, które angażować będą środki własne.

Realnym scenariuszem w przypadku gminy Darłowo jest sytuacja, kiedy wraz z realizacją zaplanowanych projektów rewitalizacyjnych pojawi się z czasem impuls rozwojowy ze strony przedsiębiorców i inwestorów zewnętrznych. Dysponując pomysłami, wiedzą, kapitałem oraz odpowiednimi zdolnościami organizacyjnymi uruchomią oni przedsięwzięcia gospodarcze, poprawiając kondycję ekonomiczną Gminy i umożliwiając złagodzenie problemów społecznych.

W konsekwencji, proces rewitalizacji przebiegać będzie przy współdziałaniu publicznych i prywatnych interesariuszy. Będzie to miało kluczowe znaczenie dla dynamiki i skuteczności pożądaných zmian strukturalnych, zarówno społecznych, jak i przestrzennych.

14. PARTYCYPACJA SPOŁECZNA I SPOSOBY WŁĄCZANIA INTERESARIUSZY W PROCES REWITALIZACJI NA TERENIE GMINY

Partycypacja społeczna wpisana jest w proces rewitalizacji jako fundament działań na każdym etapie tego procesu (diagnozowanie, programowanie, wdrażanie, monitorowanie), determinując jego skuteczność i efektywność. Oznacza to, że rewitalizacja nie jest procesem prowadzonym wyłącznie przez lokalne władze. Skutecznie prowadzenie procesu rewitalizacji w gminie wymaga współdziałania wszystkich osób, które mogą być zainteresowani zmianami jakie będą zachodziły w jego otoczeniu. Odpowiedzialność za przeprowadzenie całego procesu w sposób partycypacyjny ponoszą lokalne władze, jednak pełen sukces można odnieść angażując lokalnych przedsiębiorców, organizacje pozarządowe (stowarzyszenia, fundacje, lokalne grupy działania), młodzież, osoby w dojrzałym wieku, bezrobotnych – czyli wszystkich mieszkańców, którzy znają dany obszar i jego problemy oraz mają pomysły, jak dane problemy zneutralizować.

Na etapie konsultacji społecznych projektu uchwały Rady Gminy Darłowo w sprawie wyznaczenia obszaru zdegradowanego i obszaru rewitalizacji na terenie gminy Darłowo wykorzystano następujące mechanizmy partycypacji społecznej:

- Zbieranie uwag, propozycji i opinii w formie papierowej i elektronicznej, z wykorzystaniem formularza konsultacyjnego
- Spotkanie konsultacyjne w dniu 18 stycznia 2017 roku
- Ankieta konsultacyjna

Formularz konsultacyjny, projekt uchwały wraz z załącznikami oraz ankieta konsultacyjna dostępne były w okresie konsultacji w Biuletynie Informacji Publicznej, na stronie internetowej Gminy oraz w Biurze Podawczym Urzędu Gminy Darłowo w godzinach pracy urzędu.

Szczegóły dotyczące ww. konsultacji odnaleźć można w Informacji podsumowującej konsultacje społeczne, na stronie internetowej Gminy.

Na etapie konsultacji społecznych projektu Gminnego Programu Rewitalizacji dla Gminy Darłowo na lata 2017-2023 wykorzystano następujące mechanizmy partycypacji społecznej:

- Zbieranie uwag, propozycji i opinii w formie papierowej i elektronicznej z wykorzystaniem formularza konsultacyjnego.
- Spotkania konsultacyjne w dniach:
 - 24.08.2017 roku godz. 12.00 – Urząd Gminy Darłowo (sala konferencyjna),
 - 29.08.2017 roku godz. 16.00 – Świetlica wiejska w Cisowie,
 - 05.09.2017 roku godz. 16.00 – Świetlica wiejska w Nowym Jarosławiu,
 - 11.09.2017 roku godz. 16.00 – Świetlica wiejska w Bukowie Morskim,
 - 15.09.2017 roku godz. 16.00 – Świetlica wiejska w Gleźnowie.

- Spacer studyjny w dniu w miejscowości Bukowo Morskie w dniu 11.09.2017 roku, godz. 17.00.

Projekt Gminnego Programu Rewitalizacji oraz Formularz konsultacyjny dostępne były w okresie konsultacji w Biuletynie Informacji Publicznej, na stronie internetowej Gminy oraz w Biurze Podawczym Urzędu Gminy Darłowo w godzinach pracy urzędu.

Poniżej przedstawiono kilka zdjęć z poszczególnych spotkań i spaceru studyjnego.





Szczegóły dotyczące ww. konsultacji odnaleźć można w Informacji podsumowującej konsultacje społeczne, na stronie internetowej Gminy.

Po uchwaleniu Gminnego Programu Rewitalizacji rekomenduje się dalsze włączanie w działania wszystkich grup interesariuszy procesu, zarówno na etapie wdrażania Programu jak też na etapie jego monitorowania.

Proponuje się stworzyć tzw. Otwartą Grupę Roboczą na Rzecz Rewitalizacji. Taki model współpracy prowadzi do dowartościowania wszystkich interesariuszy procesu rewitalizacji. Nie stanowi wyłącznie zaproszenia ludzi na spotkanie, gdzie są biernymi słuchaczami, ale sprawia że czują się jego gospodarzami. Jest to w pewien sposób oddanie ludziom możliwości współorganizacji spotkań. Metoda Grupy Roboczej wymaga pracy ekspertów, ale takiej która pozwala włączyć się praktykom i uczestnikom procesów w sposób czynny. W Otwartej Grupie Roboczej uczestniczą ludzie z różnych środowisk i każde z tych środowisk jest przez to uczestnictwo docenione. Rezultaty pracy Grupy powinny być ogólnodostępne i dawać możliwość komentowania i dopracowania ich w praktyce i w procesie. Otwarta Grupa Robocza na Rzecz Rewitalizacji powinna spotykać się co najmniej raz w roku.

Dodatkowo, warto przekazywać informacje na temat działań przewidzianych w GPR w odniesieniu do obszaru rewitalizacji na zebraniach wiejskich, imprezach cyklicznych oraz za pomocą instrumentów zwyczajowo przyjętych w gminie Darłowo.

Powinna być dostępna możliwość zgłaszania przez mieszkańców wniosków o zmianę Gminnego Programu Rewitalizacji, które w dalszej kolejności byłyby weryfikowane przez Komitet Rewitalizacji (ustawowy element włączania interesariuszy w proces rewitalizacji) i przedkładane Radzie Gminy Darłowo.

Istotnym elementem włączenia mieszkańców do wdrażania zapisów Gminnego Programu Rewitalizacji dla Gminy Darłowo może być zastosowanie inicjatywy lokalnej jako mechanizmu współfinansowania i współorganizacji realizacji drobnych zadań istotnych z punktu widzenia społeczności lokalnej. Warto o tym pomyśleć szczególnie z uwagi na stosunkowo duży budżet zaplanowany przez Urząd Marszałkowski na inicjatywy lokalne w województwie zachodniopomorskim.

15. REALIZACJA I WDRAŻANIE GMINNEGO PROGRAMU REWITALIZACJI

Za realizację i wdrażanie Gminnego Programu Rewitalizacji w gminie Darłowo będzie odpowiedzialny Wójt gminy Darłowo przy wsparciu Komitetu Rewitalizacji.

Komitet Rewitalizacji

Komitet Rewitalizacji stanowi forum współpracy i dialogu interesariuszy z organami Gminy w sprawach dotyczących przygotowania, prowadzenia i oceny rewitalizacji oraz pełni funkcję opiniodawczo-doradczą Wójta.

Zasady wyznaczania składu oraz zasady działania Komitetu Rewitalizacji ustala się, uwzględniając funkcję Komitetu oraz zapewniając wyłanianie przez interesariuszy ich przedstawicieli. Zasady te określa w drodze uchwały Rada Gminy przed uchwaleniem GPR albo w terminie nie dłuższym niż 3 miesiące, licząc od dnia jego uchwalenia. Podjęcie uchwały jest poprzedzone konsultacjami społecznymi. Uchwała nie stanowi aktu prawa miejscowego.

Wójt niezwłocznie po podjęciu przez Radę Gminy ww. uchwały powołuje w drodze zarządzenia Komitet Rewitalizacji.

Proponuje się, aby w skład Komitetu weszło:

- 2 przedstawicieli Wójta – w tym Pełnomocnik ds. Gminnego Programu Rewitalizacji, który będzie przewodniczył pracom Komitetu
- 2 przedstawicieli Rady Gminy
- 2 przedstawicieli organizacji pozarządowych działających na terenie obszaru rewitalizowanego
- 2 przedstawicieli przedsiębiorców

Komitet Rewitalizacji opracuje swój regulamin. Jego pracami będzie kierował Pełnomocnik ds. Gminnego Programu Rewitalizacji. Komitet nadzoruje skuteczność i jakość realizacji GPR. Do zadań Komitetu będzie należało w szczególności:

- nadzorowanie realizacji poszczególnych projektów rewitalizacyjnych ujętych w GPR
- przygotowywanie rocznych sprawozdań z realizacji GPR
- przedkładanie Radzie Gminy propozycji zmian w treści Gminnego Programu Rewitalizacji
- zapoznanie się z uwagami Rady Gminy dotyczącymi rocznego sprawozdania z realizacji GPR
- monitoring i ewaluację GPR
- podejmowanie decyzji odnośnie regulaminu prac Komitetu, wyboru sekretarza, itp.
- prowadzenie i nadzorowanie promocji Gminnego Programu Rewitalizacji, a w jej ramach również promocji poszczególnych projektów i zadań inwestycyjnych
- inne określone w Regulaminie i mające znaczenie dla realizacji Gminnego Programu Rewitalizacji

Uczestnictwo w pracach Komitetu Rewitalizacji ma charakter społeczny i za udział w nich nie przysługuje wynagrodzenie. Komitet spotyka się nie rzadziej niż raz w roku. Decyzje podejmowane są w ramach Komitetu, o ile to możliwe, w ramach konsensu. Szczegółowy tryb podejmowania decyzji zostanie zaproponowany w Regulaminie Komitetu.

Samorządom lokalnym, ale także władzom na poziomie regionu i kraju brakuje szerszych doświadczeń w prowadzeniu skoordynowanych i kompleksowych procesów rewitalizacji dotyczących wszystkich sfer oddziaływania z silnym naciskiem na stymulowanie procesów społecznych wychodzenia z sytuacji kryzysowej. Dlatego pierwsze rzetelne analizy i krytyczne oceny dotyczące efektów wdrażania rewitalizacji w gminie Darłowo zostaną dokonane pod koniec bieżącego okresu programowania i obowiązywania przedmiotowego Programu tj. w 2023 roku.

Promocja GPR

Najważniejszym celem działań związanych z promocją GPR jest dotarcie do jak najszerzej grupy beneficjentów pośrednich (mieszkańców, turystów) z informacją o projektach podejmowanych w jego ramach. Celem pośrednim może stać się np. pozyskanie instytucji, które ewentualnie mogą później występować w charakterze partnera poszczególnych zadań realizowanych w ramach GPR.

Grupami docelowymi, do których kierowana jest promocja GPR będą:

- beneficjenci pośredni większości projektów – mieszkańcy dane miejscowości i całej Gminy
- środowisko przedsiębiorców lokalnych i ponadlokalnych
- organizacje pozarządowe

W ramach promocji Gminnego Programu Rewitalizacji będą podejmowane następujące działania:

- powstanie stale aktualizowana zakładka GPR na stronie internetowej Gminy
- pojawią się publikacje nt. realizacji projektów w ramach GPR w prasie samorządowej, lokalnej i regionalnej oraz w Internecie
- zostaną umiejscowione tablice informacyjne i tablice pamiątkowe informujące o realizowanych bądź zrealizowanych projektach
- informowanie o projektach GPR na spotkaniach, zebraniach wiejskich, konsultacjach projektów z potencjalnymi partnerami gospodarczymi, społecznymi, jak i z mieszkańcami obszaru rewitalizowanego.

16. MONITORING GMINNEGO PROGRAMU REWITALIZACJI

Monitoring Gminnego Programu Rewitalizacji pozwala pozyskać informacje, na podstawie których będzie można dokonać zarówno oceny stopnia realizacji celów i projektów rewitalizacyjnych (monitoring postępu realizacji programu), jak również oceny i identyfikacji trudności, przeszkód lub nieprawidłowości występujących podczas realizacji programu i projektów rewitalizacyjnych (monitoring barier i trudności).

Zgodnie z ustawą o rewitalizacji, Gminny Program Rewitalizacji podlega ocenie aktualności i stopnia realizacji, dokonywanej przez Wójta co najmniej raz na 3 lata, zgodnie z systemem monitorowania i oceny określonym w tym programie. Ocena sporządzona przez Wójta, podlega zaopiniowaniu przez Komitet Rewitalizacji oraz ogłoszeniu na stronie podmiotowej gminy w Biuletynie Informacji Publicznej.

Funkcję instytucji monitorującej wdrażanie GPR będzie pełnił Wójt przy wsparciu Komitetu Rewitalizacji i Rada Gminy. Co najmniej raz w roku przed sesją absolutoryjną będą analizowane postępy w realizacji GPR. Rada Gminy, jako instytucja kontrolna i uchwałodawcza, będzie miała za zadanie:

- akceptację rocznych sprawozdań z realizacji GPR przygotowanych przez Komitet Rewitalizacji, w szczególności osiągnięcia celów i rezultatów
- analizowanie i zatwierdzanie wniosków o zmianę treści Gminnego Programu Rewitalizacji
- aktualizację Gminnego Programu Rewitalizacji
- uwzględnienie zadań zaplanowanych do realizacji przy przyjmowaniu budżetu gminy oraz wieloletnich planów inwestycyjnych lub innych dokumentów strategicznych o znaczeniu lokalnym

Monitoring w niniejszym Programie Rewitalizacji odbywać się będzie w oparciu o dwa systemy:

- system monitoringu i oceny skuteczności działań rewitalizacyjnych w tym: monitoring projektów, monitoring realizacji celów programu rewitalizacji
- system wprowadzania modyfikacji w reakcji na zmiany w obszarze rewitalizacji, w gminie lub uwarunkowania zewnętrzne

Monitoring realizacji Gminnego Programu Rewitalizacji dla Gminy Darłowo na lata 2017-2023 będzie odbywać się w czterech etapach:

- 1) monitoring i analiza realizacji celów GPR – monitoring przeprowadzony w całym okresie realizacji programu rewitalizacji
- 2) monitoring i analiza procedur wdrażania projektów – analiza sposobu realizacji przedsięwzięć rewitalizacyjnych
- 3) weryfikacja wskaźników:
 - monitoring właściwego doboru wskaźników produktu i rezultatu dla każdego przedsięwzięcia.
 - monitoring wskaźników realizacji Gminnego Programu Rewitalizacji
- 4) raportowanie wyników.

Do oceny realizacji celów niniejszego GPR zaproponowano system wskaźników produktu, rezultatu bezpośredniego oraz oddziaływania wraz z oczekiwanymi wartościami. Punktem wyjścia były cele określone w GPR i wnioski z pogłębionej diagnozy obszaru rewitalizacji. Określono, jakie zmiany na obszarze rewitalizacji są istotne z punktu widzenia poprawy sytuacji społeczno-gospodarczej i zaproponowano trzy typy wskaźników, których celem jest ocena tych zmian:

- wskaźniki produktu (WP) – są to wskaźniki zagregowane, przedstawiające materialne zmiany w obszarze jakie są potrzebne np. liczba szkoleń, liczba miejsc spotkań mieszkańców czy też liczba nowych miejsc pracy
- wskaźniki rezultatu bezpośredniego (WRB) – wskaźniki zagregowane, odnoszące się do bezpośrednich, sumarycznych efektów realizowanych projektów, np. liczba mieszkańców posiadających umiejętność obsługi komputera, liczba mieszkańców uczestniczących w wspólnych imprezach kulturalno-rozrywkowych lub liczba osób zatrudnionych w nowych miejscach pracy w danym obszarze
- wskaźniki oddziaływania (WO) – wskaźniki przedstawiające efekty w dłuższej perspektywie, mierzące realizację celów głównych programu rewitalizacji, na których realizację składa się wiele działań, także tych których efekty odroczone są w czasie. W tym zakresie przeprowadzona zostanie sumaryczna ocena wskaźników wykorzystanych w procesie delimitacji obszarów zdegradowanych. Jednoczesna obserwacja wszystkich sfer procesu rewitalizacji tj., społecznej, gospodarczej, infrastrukturalnej, środowiskowej oraz funkcjonalno-przestrzennej pozwoli na ocenę skuteczności i komplementarności prowadzonych działań.

Monitoring realizacji celów GPR będzie prowadzony w sposób ciągły, w całym okresie objętym Programem przy pomocy wskaźników oddziaływania. Obserwacje i analizy wskaźników będą wykonywane cyklicznie zgodnie z ustaloną częstotliwością. Mając na uwadze, że zmiany w obszarze rewitalizacji wymagają czasu, monitoring odbywać się będzie w odstępach rocznych. Pozwoli to na zebranie niezbędnych danych i analizę zaobserwowanych zmian. Ważnym elementem monitoringu będzie analiza efektu synergii i komplementarności między działaniami oraz diagnoza przyczyn problemów w uzyskaniu zakładanych efektów programu.

Z kolei monitoring projektów będzie prowadzony na bieżąco, a jego realizacja odbywać się będzie poprzez analizę zgodności jego przebiegu z założonym harmonogramem, budżetem i zakładanymi efektami. Obserwacji podlegać będą zarówno efekty w postaci produktów, zwłaszcza w projektach gdzie istotnym komponentem jest infrastruktura, jak również rezultaty bezpośrednie projektów, a więc skutki dla mieszkańców obszaru rewitalizacji.

Poniżej zaprezentowano tabelę ze wskaźnikami służącymi ocenie GPR. Wskaźniki przypisano zgodnie z ich znaczeniem do celów wyznaczonych w Gminnym Programie Rewitalizacji. Wskaźniki określono w taki sposób, aby jednocześnie oceniały realizację projektów rewitalizacyjnych jak również realizację przyjętych celów GPR.

Tabela 32. Wskaźniki realizacji Gminnego Programu Rewitalizacji

Cel	Wskaźniki	Tendencja (zmiana)	Waga
Cel szczegółowy nr 1: Integracja przedsiębiorczości oraz zwiększenie atrakcyjności inwestycyjnej i turystycznej obszaru rewitalizacji (sfera gospodarcza)	Cel szczegółowy nr 1		30
	Wskaźniki produktu		5
	Liczba projektów, w których uczestniczyli przedsiębiorcy (szt.)	Rosnąca, nie mniej niż 2 rocznie	5
	Wskaźniki rezultatu bezpośredniego		5
	Liczba osób zatrudnionych w przedsiębiorstwach w wyniku realizacji projektów (osoby)	Rosnąca, nie mniej niż 2 na projekt	5
	Wskaźniki oddziaływania		20
	Liczba zarejestrowanych podmiotów gospodarki narodowej na 100 osób (szt.)	Rosnąca, nie mniej niż o 10% (do 2023)	10
	Liczba mieszkańców prowadzących działalność gospodarczą na 100 ludności (osoby)	Rosnąca, nie mniej niż o 10% (do 2023)	10
Cel szczegółowy nr 2: Wzmocnienie spójności społecznej i kapitału społecznego na obszarze rewitalizacji (sfera społeczna)	Cel szczegółowy nr 2		30
	Wskaźniki produktu		4
	Liczba przeprowadzonych szkoleń i działań aktywizujących zawodowo dla mieszkańców (szt.)	Rosnąca, nie mniej niż 2 rocznie	2
	Liczba zorganizowanych warsztatów, imprez i animacji dla mieszkańców (szt.)	Rosnąca, nie mniej niż 2 rocznie	2
	Wskaźniki rezultatu bezpośredniego		6
	Liczba uczestników szkoleń i działań aktywizujących zawodowo (osoby)	Rosnąca, nie mniej niż 25 rocznie	2
	Liczba uczestników warsztatów, imprez i animacji (osoby)	Rosnąca, nie mniej niż 50 rocznie	2
	Liczba inicjatyw, prac społecznych i przedsięwzięć rewitalizacyjnych wykonanych przez mieszkańców	Rosnąca, nie mniej niż 2 rocznie	2
	Wskaźniki oddziaływania		20
	Odsetek osób bezrobotnych (%)	Spadająca, nie mniej niż o 10% (do 2023)	10
Liczba osób korzystających ze świadczeń pomocy społecznej na 1 tys. ludności (osoby)	Spadająca, nie mniej niż o 10% (do 2023)	5	

	Liczba przestępstw na 1 tys. ludności (szt.)	Spadająca, nie mniej niż o 10% (do 2023)	5
Cel szczegółowy nr 3: Atrakcyjna i zadbane przestrzeń publiczną służąca mieszkańcom (sfera przestrzenno- funkcjonalna i techniczna)	Cel szczegółowy nr 3		25
	Wskaźniki produktu		10
	Liczba wspartych obiektów infrastruktury zlokalizowanych na rewitalizowanych obszarach (szt.)	Rosnąca, nie mniej niż 3 roczne	5
	Liczba obiektów dostosowanych do potrzeb osób z niepełnosprawnościami (szt.)	Rosnąca, nie mniej niż 1 roczne	5
	Wskaźniki rezultatu bezpośredniego		5
	Powierzchnia obszarów objętych rewitalizacją (ha)	Rosnąca, nie mniej niż 2 roczne	5
	Wskaźniki oddziaływania		10
	Liczba osób korzystających z obiektów zmodernizowanej infrastruktury (osoby)	Rosnąca, nie mniej niż o 10% (do 2023)	5
Liczba nowych usług o charakterze publicznym powstałych w wyniku modernizacji obiektów infrastruktury (szt.)	Rosnąca, nie mniej niż o 10% (do 2023)	5	

17. OKREŚLENIE NIEZBĘDNYCH ZMIAN W UCHWAŁACH ORAZ W ZAKRESIE PLANOWANIA I ZAGOSPODAROWANIA PRZESTRAENNEGO W GMINIE

Ustawa o rewitalizacji zobowiązuje gminę do określenia jakie zmiany w przyjętych uchwałach oraz obowiązujących dokumentach planistycznych należy przyjąć aby zapewnić zgodność i komplementarność między dokumentami. Poniżej wykazano

Uchwały przyjęte w gminie Darłowo

Gminny Program Rewitalizacji dla Gminy Darłowo na lata 2017-2023 nie przewiduje wprowadzenia zmian w uchwałach obowiązujących w gminie Darłowo.

Specjalna Strefa Rewitalizacji

W Gminnym Programie Rewitalizacji dla Gminy Darłowo na lata 2017-2023 nie przewiduje się ustanowienia Specjalnej Strefy Rewitalizacji, o której mowa w art. 25 ustawy o rewitalizacji.

Studium uwarunkowań i kierunków zagospodarowania przestrzennego, miejscowe plany zagospodarowania przestrzennego

Gminny Program Rewitalizacji dla Gminy Darłowo na lata 2017-2023 nie przewiduje wprowadzenia zmian zarówno w Studium uwarunkowań i kierunków zagospodarowania przestrzennego Gminy, jak też w miejscowych planach zagospodarowania przestrzennego.

18. ZAOPINIOWANIE PROJEKTU GPR PRZEZ WŁAŚCIWE INSTYTUCJE

Zgodnie z art. 17 ust. 2 pkt 4 ustawy o rewitalizacji, Wójt Gminy Darłowo wystąpił o zaopiniowanie projektu Gminnego Programu Rewitalizacji do wymienionych w ww. artykule organów państwowych i samorządowych.

Obecnie, Gmina Darłowo oczekuje informacji zwrotnej od instytucji wymienionych w art. 17 ust. 2 pkt 4 ustawy o rewitalizacji.

SPIS RYSUNKÓW

- Rys. 1. Powiat sławieński na tle powiatów województwa zachodniopomorskiego.
- Rys. 2. Gmina Darłowo na tle powiatu sławieńskiego
- Rys. 3. Mapa dróg krajowych województwa zachodniopomorskiego
- Rys. 4. Obręby ewidencyjne w gminie Darłowo
- Rys. 5. Wycinek ze Studium uwarunkowań... (okolice Gleźnowa)
- Rys. 6. Wycinek ze Studium uwarunkowań... (okolice Nowego Jarosławia)
- Rys. 7. Wycinek ze Studium uwarunkowań... (okolice miejscowości Kopań)
- Rys. 8. Jednostki gminne na terenie gminy Darłowo – mapka pogładowa
- Rys. 9. Przebieg granicy jednostki gminnej w okolicy jeziora Kopań
- Rys. 10. Przebieg granicy jednostki gminnej w okolicy jeziora Bukowo
- Rys. 11. Wizualizacja wskaźnika „Liczba osób korzystających ze świadczeń pomocy społecznej na 1 tys. ludności”
- Rys. 12. Wizualizacja wskaźnika „Udział długotrwale bezrobotnych wśród osób w wieku produkcyjnym”
- Rys. 13. Wizualizacja wskaźnika „Liczba przestępstw na 1 tys. ludności”
- Rys. 14. Wizualizacja wskaźnika „Odsetek dzieci i młodzieży nieotrzymujących promocji do następnej klasy w szkołach podstawowych i gimnazjach”
- Rys. 15. Wizualizacja wskaźnika „Liczba mieszkańców prowadzących działalność gospodarczą na 100 ludności”
- Rys. 16. Wizualizacja wskaźnika „Odsetek osób w wieku poprodukcyjnym w ogólnej licznie ludności”
- Rys. 17. Wizualizacja wskaźnika „Udział mieszkań bez wodociągu do ogólnej liczby mieszkań (w %)”
- Rys. 18. Liczba wskaźników odchylnych na niekorzyść dla jednostek gminnych gminy Darłowo w ramach przeprowadzonej analizy - wizualizacja
- Rys. 19. Obszar zdegradowany na terenie gminy Darłowo
- Rys. 20. Obszar rewitalizacji na terenie gminy Darłowo
- Rys. 21. Obszar zdegradowany na terenie gminy Darłowo po konsultacjach społecznych
- Rys. 22. Obszar rewitalizacji na terenie gminy Darłowo po konsultacjach społecznych (obszary na zielono)

SPIS TABEL

- Tab. 1. Powierzchnia gminnych gruntów w poszczególnych obrębach w Gminie Darłowo
- Tab. 2. Zasoby mieszkaniowe - stan na 31.XII
- Tab. 3. Przeciętna powierzchnia użytkowa mieszkania na 1 osobę m²
- Tab. 4. Przeciętna liczba izb w 1 mieszkaniu.
- Tab. 5. Przeciętna liczba osób na 1 mieszkanie.
- Tab. 6. Ilość mieszkań w poszczególnych miejscowościach w Gminie Darłowo
- Tab. 7. Liczba ludności Gminy Darłowo
- Tab. 8. Liczba mieszkańców w poszczególnych sołectwach w gminie w 2015 r.
- Tab. 9. Urodzenia żywe, zgony i przyrost naturalny na 1000 ludności
- Tab. 10. Liczba ludności w wieku produkcyjnym i nieprodukcyjnym.
- Tab. 11. Liczba ludności w wieku produkcyjnym i poprodukcyjnym w poszczególnych sołectwach w gminie.
- Tab. 12. Udział ludności wg ekonomicznych grup wieku w % ludności ogółem
- Tab. 13. Pracujący ogółem i wg płci
- Tab. 14. Liczba osób bezrobotnych według wykształcenia stan na 31.12.2015
- Tab. 15. Liczba świadczeń pieniężnych z pomocy społecznej
- Tab. 16. Szkoły podstawowe w gminie Darłowo
- Tab. 17. Szkoły podstawowe z podziałem na uczniów na przestrzeni lat 2009-2014
- Tab. 18. Gimnazja w gminie Darłowo
- Tab. 19. Liczba uczniów i absolwentów w gimnazjach w gminie Darłowo na przestrzeni lat 2010-2015
- Tab. 20. Oddziały przedszkolne w szkołach podstawowych i dzieci wg płci
- Tab. 21. Dzieci w oddziałach przedszkolnych w szkołach podstawowych
- Tab. 22. Podmioty gospodarki narodowej zarejestrowane w rejestrze regon wg sekcji PKD
- Tabela 23. Wskaźnik „Liczba rodzin korzystających ze świadczeń pomocy społecznej na 1 tys. ludności”
- Tabela 24. Wskaźnik „Udział długotrwale bezrobotnych wśród osób w wieku produkcyjnym”
- Tabela 25. Wskaźnik „Liczba przestępstw na 1 tys. ludności”
- Tabela 26. Wskaźnik „Odsetek dzieci i młodzieży nieotrzymujących promocji do następnej klasy w szkołach podstawowych i gimnazjach”
- Tabela 27. Wskaźnik „Liczba mieszkańców prowadzących działalność gospodarczą na 100 ludności”
- Tabela 28. Wskaźnik „Odsetek osób w wieku poprodukcyjnym w ogólnej licznie ludności”
- Tabela 29. Wskaźnik „Udział mieszkań bez wodociągu do ogólnej liczby mieszkań (w %)”
- Tabela 30. Określenie charakteru jednostki ze względu na występowanie lub niewystępowanie zabudowy popegeerowskiej
- Tabela 31. Liczba wskaźników odchylnych na niekorzyść dla jednostek gminnych gminy Darłowo w ramach przeprowadzonej analizy
- Tabela 32. Wskaźniki realizacji Gminnego Programu Rewitalizacji

SPIS WYKRESÓW

Wyk. 1. Liczba zarejestrowanych bezrobotnych - stan na 31.12.2015

Wyk. 2. Liczba osób bezrobotnych w podziale na posiadane wykształcenie.

Wyk. 3. Liczba osób bezrobotnych w poszczególnych sołectwach w gminie Darłowo

Wyk. 4. Liczba podmiotów wpisanych do rejestru na 1000 ludności

Wyk. 5. Liczba podmiotów zarejestrowanych w REGON wg PKD



DRUKI NR 7/2018 XLIV

Zaopiniowano pod względem formalno - prawnym

data 18.01.2018 projekt

podpis RADCA PRAWNY

Mieop
Mariusz Niegoda

Uchwała Nr
Rady Gminy Darłowo
z dnia

w sprawie określenia wysokości opłat za korzystanie z wychowania przedszkolnego dzieci objętych wychowaniem przedszkolnym do końca roku szkolnego, w roku kalendarzowym, w którym kończą 6 lat, w oddziałach przedszkolnych funkcjonujących w szkołach podstawowych prowadzonych przez Gminę Darłowo.

Na podstawie art. 18 ust. 2 pkt 15 ustawy z dnia 8 marca 1990 r. o samorządzie gminnym (Dz. U. z 2017 r. poz. 1875, 2232, z 2018 r. poz. 130), art. 13 ust. 1 pkt 2 ustawy z dnia 14 grudnia 2016 r. - Prawo oświatowe (Dz. U. z 2017 r. poz. 59, 949, 2203) oraz art. 52 ust. 1-3 ustawy z dnia 27 października 2017 r. o finansowaniu zadań oświatowych (Dz. U. z 2017 r. poz. 2203)

Rada Gminy Darłowo uchwala, co następuje

§ 1. Oddziały przedszkolne w szkołach podstawowych prowadzonych przez Gminę Darłowo, zwane dalej „oddziałami przedszkolnymi”, zapewniają bezpłatne nauczanie, wychowanie i opiekę dzieci w wymiarze 5 godzin dziennie – w czasie, w którym realizowana jest podstawa programowa wychowania przedszkolnego, dzieciom objętym wychowaniem przedszkolnym do końca roku szkolnego w roku kalendarzowym, w którym kończą 6 lat.

§ 2. Za korzystanie z wychowania przedszkolnego przez dziecko w wieku do lat 6 w oddziale przedszkolnym w czasie przekraczającym wymiar zajęć, o którym mowa w § 1, ustala się opłatę w wysokości 1 zł za godzinę zajęć.

§ 3. Częściowo zwalnia się z opłaty, o której mowa w § 2, w wymiarze 50%, rodziców lub opiekunów prawnych drugiego dziecka i kolejnych dzieci w przypadku, gdy do oddziałów przedszkolnych uczęszcza co najmniej dwoje dzieci z rodziny.

§ 4. Traci moc uchwała Nr XXIX.264.2016 Rady Gminy Darłowo z dnia 29 grudnia 2016 r. w sprawie określenia wysokości opłat za korzystanie z wychowania przedszkolnego w oddziałach przedszkolnych funkcjonujących w szkołach podstawowych prowadzonych przez Gminę Darłowo.

§ 5. Wykonanie uchwały powierza się Wójtowi Gminy Darłowo.

§ 6. Uchwała wchodzi w życie po upływie 14 dni od ogłoszenia w Dzienniku Urzędowym Województwa Zachodniopomorskiego.

WOJCI GMINY DARŁOWO
mgr inż. Radosław Glazowski

Uzasadnienie

W związku z wejściem w życie od 1 stycznia 2018 r. ustawy o finansowaniu zadań oświatowych moc traci zawarta w ustawie o systemie oświaty dotychczasowa delegacja do ustalenia przez RG Darłowo wysokości opłat za korzystanie z wychowania przedszkolnego, a tym samym zachodzi konieczność podjęcia nowej uchwały.

INSPEKTOR
ds. oświaty
Marta Żuchowska
mgr Marta Żuchowska



DRUK NR 8/2018 XLIV

Zaopiniowano pod względem formalno - prawnym

data 18.01.2018

projekt podpis

RADCA PRAWNY
Miej
Mariusz Niegoda

UCHWAŁA Nr
Rady Gminy Darłowo
z dnia

w sprawie ustalenia trybu udzielania i rozliczania dotacji dla niepublicznych szkół i niepublicznych przedszkoli oraz trybu przeprowadzania kontroli prawidłowości ich pobrania i wykorzystania

Na podstawie art. 18 ust. 2 pkt 15 ustawy z dnia 8 marca 1990 r. o samorządzie gminnym (Dz. U. z 2017 r. poz. 1875, 2232, z 2018 r. poz. 130) oraz art. 38 ust. 1 ustawy z dnia 27 października 2017 r. o finansowaniu zadań oświatowych (Dz. U. z 2017 r. poz. 2203)

Rada Gminy Darłowo uchwala, co następuje:

§ 1. Ustala się tryb udzielania i rozliczania dotacji dla niepublicznych szkół i niepublicznych przedszkoli oraz tryb przeprowadzania kontroli prawidłowości ich pobrania i wykorzystania.

§ 2. Ilekroć w uchwale jest mowa o:

- 1) ustawie – należy przez to rozumieć ustawę z dnia 27 października 2017 r. o finansowaniu zadań oświatowych (Dz. U. z 2017 r. poz. 2203);
- 2) uczniu – należy przez to rozumieć także dziecko objęte wychowaniem przedszkolnym w przedszkolu;
- 3) Gminie – należy przez to rozumieć Gminę Darłowo.

§ 3. 1. Dotacji udziela się na wniosek organu prowadzącego szkołę lub przedszkole, złożony do Wójty Gminy Darłowo w terminie do dnia 30 września roku poprzedzającego rok udzielenia dotacji.

2. Wzór wniosku stanowi załącznik nr 1 do uchwały.

§ 4. Dotacja przekazywana jest na rachunek bankowy wskazany przez organ prowadzący szkołę lub przedszkole we wniosku o udzielenie dotacji, o którym mowa w § 3 uchwały. W przypadku zmiany numeru rachunku bankowego organ prowadzący szkołę lub przedszkole zobowiązany jest zawiadomić Wójta Gminy Darłowo o zmianie numeru rachunku bankowego.

§ 5. 1. Wysokość dotacji ustala się oddzielnie odpowiednio dla każdej szkoły lub przedszkola na rok budżetowy.

2. Organ prowadzący szkołę lub przedszkole zobowiązany jest do złożenia Wójtowi Gminy Darłowo w terminie do dnia 10 każdego miesiąca informacji o faktycznej liczbie uczniów, w tym o liczbie dzieci objętych wczesnym wspomaganie rozwoju oraz o liczbie uczniów, wychowanków lub uczestników zajęć rewalidacyjno-wychowawczych, według stanu na pierwszy dzień każdego miesiąca, w którym ma być przekazana dotacja, według wzoru stanowiącego załącznik nr 2 do uchwały.

3. Liczba uczniów wskazana w informacji, o której mowa w ust. 2, stanowi podstawę do

obliczenia kwoty dotacji należnej szkole lub przedszkolu w danym miesiącu.

§ 6. 1. Organ prowadzący szkołę lub przedszkole sporządza roczne rozliczenie wykorzystania dotacji według wzoru stanowiącego załącznik nr 3 do uchwały w terminie do dnia 15 stycznia roku następnego.

2. Wójt Gminy Darłowo w terminie do dnia 30 stycznia roku budżetowego dokonuje rozliczenia dotacji za rok bazowy, o czym zawiadamia na piśmie organ prowadzący szkołę lub przedszkole.

§ 7. 1. Gminie Darłowo, zwanej dalej „organem dotującym”, przysługuje prawo kontroli prawidłowości pobrania i wykorzystania dotacji.

2. Organ prowadzący szkołę lub przedszkole zobowiązany jest do udostępnienia na żądanie organu dotującego dokumentację potwierdzającą faktyczną liczbę uczniów uczęszczających odpowiednio do szkoły lub przedszkola oraz do udzielania w tym zakresie niezbędnych informacji.

3. Podstawę przeprowadzenia kontroli stanowi imienne upoważnienie wydane przez Wójta Gminy Darłowo. W upoważnieniu wskazany jest w szczególności: kontrolujący, podmiot kontrolowany, zakres kontroli oraz termin kontroli.

4. Organ dotujący jest obowiązany powiadomić organ prowadzący szkołę lub przedszkole o planowanym terminie kontroli, co najmniej na 14 dni przed terminem kontroli.

5. Kontroli, o której mowa w ust. 1, podlega:

- 1) prawidłowość pobrania dotacji w zakresie zgodności ze stanem faktycznym liczby uczniów, wykazywanych w informacjach, o których mowa w § 5 ust. 2 uchwały, na podstawie dokumentacji, stanowiącej podstawę sporządzania tych informacji;
- 2) prawidłowość wykorzystania dotacji przyznanej szkole lub przedszkolu w zakresie o którym mowa w art. 35 ustawy;
- 3) zgodność złożonego rocznego rozliczenia wykorzystania dotacji, o którym mowa w § 6 ust. 1 uchwały, z dokumentacją organizacyjną, finansową i dokumentacją przebiegu nauczania szkoły lub przedszkola.

§ 8. 1. Z przeprowadzonej kontroli sporządza się protokół w dwóch jednobrzmiących egzemplarzach, z których jeden otrzymuje organ dotujący i jeden organ prowadzący szkołę lub przedszkole. Protokół stanowi przedstawienie wyników przeprowadzonej kontroli.

2. Protokół podpisuje kontrolujący i kontrolowany.

3. Kontrolowanemu przysługuje prawo zgłoszenia, przed podpisaniem protokołu kontroli, zastrzeżeń co do ustaleń zawartych w protokole kontroli. Zastrzeżenia należy zgłosić kontrolującemu na piśmie w terminie 7 dni od dnia otrzymania protokołu kontroli.

4. W razie zgłoszenia zastrzeżeń, o których mowa w ust. 3, kontrolujący jest zobowiązany dokonać ich analizy i w miarę potrzeby podjąć dodatkowe czynności kontrolne, a w wypadku stwierdzenia zasadności zastrzeżeń - zmienić lub uzupełnić odpowiednią część protokołu kontroli.

5. W razie nieuwzględnienia zastrzeżeń w całości lub w części kontrolujący przekazuje na piśmie swoje stanowisko zgłaszającemu zastrzeżenia. Zgłaszający zastrzeżenia podpisuje protokół w terminie 7 dni od dnia otrzymania stanowiska kontrolującego.

6. W przypadku odmowy podpisania protokołu kontroli i złożenia wyjaśnień, kontrolujący czyni o tym zapis w protokole.

§ 9. Traci moc uchwała nr XV.123.2015 Rady Gminy w Darłowie z dnia 30 października 2015 r. w sprawie ustalenia trybu udzielania i rozliczania dotacji dla niepublicznych szkół,

przedszkoli i innych form wychowania przedszkolnego oraz trybu przeprowadzenia kontroli prawidłowości ich pobrania i wykorzystania.

§ 10. Wykonanie uchwały powierza się Wójtowi Gminy Darłowo.

§ 11. Uchwała wchodzi w życie po upływie 14 dni od ogłoszenia w Dzienniku Urzędowym Województwa Zachodniopomorskiego, z mocą obowiązującą od 1 stycznia 2018 r.



WOJT GMINY DARŁOWO
mgr inż. Radosław Gładzowski

załącznik nr 1 do uchwały Nr
Rady Gminy Darłowo
z dnia

WNIOSEK
o udzielenie dotacji z budżetu Gminy Darłowo
na rok

Część A

Dane o organie prowadzącym:

Nazwa organu prowadzącego:

Adres organu prowadzącego:

Rachunek bankowy właściwy do przekazania należnej dotacji (numer, nazwa i adres banku)
.....

Dane o osobie reprezentującej organ prowadzący:

Nazwisko i imię

Pełniona funkcja

Część B

Dane o szkole/przedszkolu*:

Status jednostki: niepubliczna

Nazwa

Adres

Data wydania zezwolenia/wpisu do ewidencji*

Nr zezwolenia/wpisu do ewidencji*

REGON i NIP

Dane kontaktowe

Nr telefonu

Adres e-mail

Część C

Dane o planowanej liczbie uczniów

1. Planowana liczba uczniów w okresie:

1) styczeń – sierpień

wrzesień – grudzień.....

2) uczniów klas gimnazjalnych **

styczeń – sierpień

wrzesień – grudzień.....

2. Planowana liczba uczniów objętych wczesnym wspomaganie rozwoju dziecka

3. Planowana liczba uczestników zajęć rewalidacyjno-wychowawczych

4. Planowana liczba uczniów niebędących mieszkańcami Gminy Darłowo, objętych wychowaniem przedszkolnym do końca roku szkolnego w roku kalendarzowym, w którym kończą 6 lat, którzy nie są uczniami niepełnosprawnymi

.....
podpis osoby reprezentującej organ
prowadzący

Miejscowość, data

* niewłaściwe skreślić,

** dotyczy szkół podstawowych, w których funkcjonują klasy gimnazjalne do czasu wygaszenia kształcenia w tych klasach

załącznik nr 2 do uchwały Nr
Rady Gminy Darłowo
z dnia

INFORMACJA o faktycznej liczbie uczniów

Dane o organie prowadzącym

Nazwa

Adres

Dane o szkole/przedszkolu

Nazwa

Adres

Informuję, że:

liczba uczniów wg stanu na dzień wynosi, w tym uczniów

Nazwa szkoły	Ogółem liczba uczniów	w tym:		
		uczniów niepełnosprawnych	uczniów objętych wczesnym wspomaganie rozwoju	uczniów objętych zajęciami rewalidacyjno - wychowawczymi
Oddział Przedszkolny				
Szkoła Podstawowa				
Klasy gimnazjalne				

liczba uczniów wg stanu na dzień niebędących mieszkańcami Gminy Darłowo, objętych wychowaniem przedszkolnym do końca roku szkolnego w roku kalendarzowym, w którym kończą 6 lat, którzy nie są uczniami niepełnosprawnymi wynosi, i są oni mieszkańcami następujących gmin:

- 1) gmina - uczniów, (podać imiona i nazwiska uczniów oraz datę urodzenia i adres zamieszkania),
- 2) gmina - uczniów, (podać imiona i nazwiska uczniów oraz datę urodzenia i adres zamieszkania).

.....
data i podpis

Uzasadnienie

Obowiązek podjęcia uchwały wynika z art. 38 ust. 1 nowej ustawy z dnia 27 października 2017 r. o finansowaniu zadań oświatowych (Dz. U. z 2017 r., poz. 2203), zgodnie z którym: *organ stanowiący jednostki samorządu terytorialnego, w drodze uchwały, ustala tryb udzielania i rozliczania dotacji, o których mowa w art. 15-21, art. 25, art. 26, art. 28-30 i art. 32, oraz tryb przeprowadzania kontroli prawidłowości ich pobrania i wykorzystania, w tym zakres danych, które powinny być zawarte we wniosku o udzielenie dotacji i w rozliczeniu jej wykorzystania, termin przekazania informacji o liczbie dzieci objętych wczesnym wspomaganie rozwoju, uczniów, wychowanków lub uczestników zajęć rewalidacyjno-wychowawczych, o których mowa w art. 34 ust. 2, oraz termin i sposób rozliczenia wykorzystania dotacji.*

Ustawa z dnia 27 października 2017 r. o finansowaniu zadań oświatowych w przedmiotowym zakresie weszła w życie z dniem 1 stycznia 2018 r., podjęcie uchwały jest konieczne dla zapewnienia ciągłości przekazywania dotacji szkołom niepublicznym funkcjonującym na terenie Gminy Darłowo oraz ustalenia trybu przekazywania i rozliczania tych dotacji zgodnie z nowym porządkiem prawnym.

INSPEKTOR
ds. oświaty

mgr Marta Żuchowska



Druk nr: 9/2018 XLIV

Uchwała Nr.....
Rady Gminy Darłowo
z dnia.....



w sprawie wyrażenia zgody na udzielenie wyższej dotacji dla niepublicznych szkół podstawowych i niepublicznych przedszkoli prowadzonych na terenie Gminy Darłowo.

Na podstawie art. 18 ust. 2 pkt 15, ustawy z dnia 8 marca 1990 r. o samorządzie gminnym (Dz. U. z 2017 r. poz. 1875, 2232 z 2018 r. poz. 130) oraz art. 39 ust. 1 pkt 2 ustawy z dnia 27 października 2017 r. o finansowaniu zadań oświatowych (Dz. U. z 2017 r. poz. 2203)

Rada Gminy Darłowo uchwala co następuje:

§1. Wyraża się zgodę na udzielenie dotacji z budżetu Gminy Darłowo dla niepublicznych szkół, w których realizowany jest obowiązek szkolny lub obowiązek nauki, prowadzonych przez osoby prawne niebędące jednostkami samorządu terytorialnego lub osoby fizyczne, dla których Gmina Darłowo jest organem rejestrującym, w wysokości 130% kwoty przewidzianej na jednego ucznia w części oświatowej subwencji ogólnej otrzymywanej przez Gminę Darłowo.

§ 2. Wyraża się zgodę na udzielenie dotacji z budżetu Gminy Darłowo dla niepublicznych przedszkoli, prowadzonych przez osoby prawne niebędące jednostkami samorządu terytorialnego lub osoby fizyczne, dla których Gmina Darłowo jest organem rejestrującym, w wysokości 100% podstawowej kwoty dotacji dla przedszkoli, z tym że na ucznia niepełnosprawnego w wysokości nie niższej niż kwota przewidziana na takiego ucznia niepełnosprawnego przedszkola w części oświatowej subwencji ogólnej otrzymywanej przez Gminę Darłowo.

§ 3. Wykonanie uchwały powierza się Wójtowi Gminy Darłowo.

§ 4. Uchwała wchodzi w życie po upływie 14 dni od ogłoszenia w Dzienniku Urzędowym Województwa Zachodniopomorskiego, z mocą obowiązującą od 1 stycznia 2018 r.

WÓJT GMINY DARŁOWO
mgr inż. Radosław Głazewski

Uzasadnienie:

Zgodnie z art.39 ust. 1 pkt 2 w związku z art. 21 ust. 3 ustawy z dnia 27 października 2017 r. o finansowaniu zadań oświatowych (Dz. U. z 2017 r. poz. 2203), organ stanowiący jednostki samorządu terytorialnego w drodze uchwały może wyrazić zgodę na zwiększenie udzielanej przez siebie dotacji dla niepublicznych placówek.

W niniejszej uchwale proponuje się ustalenie dotacji dla niepublicznych szkół w wysokości 130 % kwoty przewidzianej na ucznia w części oświatowej subwencji ogólnej dla Gminy Darłowo oraz w wysokości 100% podstawowej kwoty dotacji dla przedszkoli, tj. na poziomie dotychczasowym.

Podjęcie niniejszej uchwały jest potwierdzeniem w wyżej wymienionym zakresie prawa ustawowego.

INSPEKTOR
ds. oświaty
Murta
mgr Murta Zuchowska



DRUKI NA 10/2018^{XLIV}

UCHWAŁA nr
Rady Gminy Darłowo
z dnia

Zaopiniowano pod względem
formalno - prawnym

data 18.01.2018

podpis
RADCA PRAWN
Miey
Mariusz Niecki

w sprawie określenia trybu i szczegółowych kryteriów oceny wniosków o realizację zadań publicznych Gminy Darłowo w ramach inicjatywy lokalnej

Na podstawie art. 18 ust. 2 pkt 15 ustawy z dnia 8 marca 1990 r. o samorządzie gminnym (Dz. U. z 2017 r. poz. 1875, 2232, z 2018 r. poz. 130) oraz art. 19c ust. 1 ustawy z dnia 24 kwietnia 2003 r. o działalności pożytku publicznego i o wolontariacie (Dz. U. z 2016 r. poz. 1817, 1948, z 2017 r. poz. 60, 573, 1909)

Rada Gminy Darłowo uchwala, co następuje:

- § 1. Określa się tryb i szczegółowe kryteria oceny wniosków o realizację zadań publicznych Gminy Darłowo w ramach inicjatywy lokalnej.
- § 2. Ilekroć w niniejszej uchwale jest mowa o:
- 1) ustawie - rozumie się przez to ustawę z dnia 24 kwietnia 2003 r. o działalności pożytku publicznego i o wolontariacie (Dz. U. z 2016 r. poz. 1817, 1948, z 2017 r. poz. 60, 573, 1909);
 - 2) uchwale -- rozumie się przez to uchwałę Rady Gminy Darłowo w sprawie określenia trybu i szczegółowych kryteriów oceny wniosków o realizację zadań publicznych Gminy Darłowo w ramach inicjatywy lokalnej;
 - 3) inicjatywie lokalnej -- rozumie się przez to określoną w art. 2 pkt 4 oraz w Rozdziale 2a Działu II ustawy formę realizacji zadań publicznych przez Gminę Darłowo we współpracy z mieszkańcami;
 - 4) wniosku -- rozumie się przez to wniosek mieszkańców o realizację zadania publicznego w ramach inicjatywy lokalnej;
 - 5) Gminie - rozumie się przez to Gminę Darłowo;
 - 6) Wójcie -- rozumie się przez to Wójta Gminy Darłowo.
- § 3. 1. Wniosek o realizację zadania publicznego w ramach inicjatywy lokalnej składa się do Wójta.
2. Wniosek, o którym mowa w ust. 1, powinien zawierać:
- 1) dane wnioskodawcy;
 - 2) termin oraz przedmiot inicjatywy lokalnej;
 - 3) uzasadnienie realizacji oraz opis działań i rezultatów w ramach inicjatywy lokalnej;
 - 4) rodzaj i wysokość wkładu wnioskodawcy;
 - 5) rodzaj i wysokość wkładu Gminy w realizację inicjatywy lokalnej;
 - 6) przewidywane koszty eksploatacji zrealizowanej inicjatywy lokalnej w przyszłości;
 - 7) opis obecnego stanu zaawansowania prac w realizacji inicjatywy lokalnej;
 - 8) dane osób do kontaktu w sprawie wniosku.
3. Wójt dokonuje wstępnej weryfikacji złożonego wniosku pod kątem jego kompletności w terminie 14 dni od dnia złożenia wniosku.
4. W razie stwierdzenia braków lub błędów we wniosku Wójt wzywa wnioskodawcę do jego uzupełnienia lub poprawienia w terminie 14 dni od dnia otrzymania wniosku z pouczeniem, że nieusunięcie braków lub błędów w wyznaczonym terminie spowoduje pozostawienie wniosku bez rozpoznania.

5. Wniosek, który spełnia wymagania formalne, Wójt ocenia co do ogólnej celowości wniosku oraz możliwości jego sfinansowania przez Gminę. W przypadku oceny negatywnej, Wójt informuje wnioskodawcę o nieuwzględnieniu wniosku.

§ 4. 1. Wójt dokonuje oceny celowości realizacji zadania publicznego w formie inicjatywy lokalnej, biorąc pod uwagę możliwość dofinansowania zadania ze środków Gminy oraz planowany poziom kosztów koniecznych do poniesienia przez Gminę w przyszłości, w celu utrzymania efektów inicjatywy lokalnej, przy uwzględnieniu kryteriów opisanych w ust. 2.

2. Wniosek, który uzyskał wstępną ocenę pozytywną zgodnie z § 3 ust. 5, poddawany jest szczegółowej ocenie merytorycznej. Oceny merytorycznej dokonuje Wójt biorąc pod uwagę następujące kryteria:

- 1) wartość zobowiązania wnioskodawcy w formie świadczeń rzeczowych:
 - a) brak zadeklarowania we wniosku zobowiązania w formie świadczeń rzeczowych - 0 pkt,
 - b) zadeklarowanie we wniosku zobowiązania w formie świadczeń rzeczowych - 15 pkt;
- 2) wartość zobowiązania wnioskodawcy w formie pracy społecznej:
 - a) zobowiązanie wnioskodawcy w formie pracy społecznej poniżej 20 godzin - 0 pkt,
 - b) zobowiązanie wnioskodawcy w formie pracy społecznej od 20 do 50 godzin - 5 pkt,
 - c) zobowiązanie wnioskodawcy w formie pracy społecznej od 51 do 100 godzin - 15 pkt,
 - d) zobowiązanie wnioskodawcy w formie pracy społecznej powyżej 100 godzin - 25 pkt;
- 3) wysokość zobowiązania wnioskodawcy w formie świadczeń pieniężnych:
 - a) do 10% wartości zadania - 2 pkt,
 - b) od 11% do 25% wartości zadania - 4 pkt,
 - c) od 26% do 40% wartości zadania - 6 pkt,
 - d) od 41% do 60% wartości zadania - 8 pkt,
 - e) powyżej 61% wartości zadania - 10 pkt;
- 4) liczba odbiorców działań planowanych do realizacji w ramach inicjatywy lokalnej:
 - a) poniżej 20 osób - 0 pkt,
 - b) od 21 do 50 osób - 5 pkt,
 - c) od 51 do 100 osób - 10 pkt,
 - d) powyżej 100 osób - 15 pkt;
- 5) stopień adekwatności zgłaszanej inicjatywy do priorytetowych potrzeb społecznych wynikających z programów i strategii lokalnych Gminy: od 0 pkt do 10 pkt;
- 6) wysokość środków finansowych z budżetu Gminy koniecznych do realizacji proponowanej inicjatywy lokalnej:
 - a) powyżej 10.000,00 zł - 0 pkt,
 - b) od 5.000,01 zł do 10.000,00 zł - 3 pkt,
 - c) od 2.000,01 zł do 5.000,00 zł - 6 pkt,
 - d) od 0,01 zł do 2.000,00 zł - 8 pkt,
 - e) 0 zł - 10 pkt.

3. W trakcie oceny merytorycznej Wójt może wzywać wnioskodawcę do udzielenia dodatkowych informacji.

4. Wniosek, który uzyskał w trakcie oceny merytorycznej mniej niż 45 pkt uznaje się za niecelowy z punktu widzenia społeczności lokalnej.

5. Informacje o rozstrzygnięciu Wójta w sprawie złożonego wniosku wnioskodawca otrzymuje w terminie 60 dni od jego złożenia.

6. Informacje o złożonych wnioskach i wynikach oceny zamieszczane są na stronie internetowej Gminy.

§ 5. 1. Zobowiązanie wnioskodawcy w realizacji zadania publicznego w ramach inicjatywy lokalnej może polegać na:

- 1) świadczeniu pracy społecznej;
- 2) świadczeniach rzeczowych;
- 3) świadczeniach pieniężnych.

2. Wkład własny wnioskodawcy w realizacji inicjatywy lokalnej mogą stanowić:

- 1) robocizna świadczona przez wnioskodawcę;
- 2) świadczenia rzeczowe;
- 3) środki finansowe zgromadzone przez wnioskodawcę;
- 4) inne materiały, niezbędne do realizacji inicjatywy lokalnej.

3. Wsparcie Gminy w ramach inicjatywy lokalnej może mieć charakter:

- 1) rzeczowy – w szczególności poprzez użyczenie sprzętu i narzędzi niezbędnych do realizacji inicjatywy lokalnej;
- 2) organizacyjny – w szczególności poprzez wsparcie merytoryczne przy opracowywaniu dokumentacji oraz wsparcie informacyjne;
- 3) finansowy.

§ 6. W przypadku uznania wniosku za celowy z punktu widzenia społeczności lokalnej, Wójt opracowuje wspólnie z wnioskodawcą szczegółowy zakres realizowanego przedsięwzięcia, w tym jego przedmiot, harmonogram i budżet.

§ 7. Wnioski o realizację zadania publicznego w ramach inicjatywy lokalnej, które wymagają wkładu finansowego Gminy, mogą być realizowane w przypadku zabezpieczenia środków w budżecie Gminy na ten cel na dany rok.

§ 8. Wykonanie uchwały powierza się Wójtowi Gminy Darłowo.

§ 9. Uchwała wchodzi w życie po upływie 14 dni od ogłoszenia w Dzienniku Urzędowym Województwa Zachodniopomorskiego.


WOJT GMINY DARŁOWO
mgr inż. Dariusz Głazewski

Uzasadnienie

Zgodnie z art. 19c ustawy z dnia 24 kwietnia 2003 r. o działalności pożytku publicznego i o wolontariacie, organ stanowiący jednostki samorządu terytorialnego ma obowiązek określić tryb oraz szczegółowe kryteria oceny wniosków o realizację zadań publicznych w ramach inicjatywy lokalnej. Inicjatywa lokalna stanowi formę współpracy jednostek samorządu terytorialnego z ich mieszkańcami w celu wspólnego realizowania zadania publicznego na rzecz społeczności lokalnej. W ramach inicjatywy lokalnej mieszkańcy jednostki samorządu terytorialnego bezpośrednio, bądź za pośrednictwem organizacji pozarządowych, lub podmiotów wymienionych w art. 3, ust. 3 w/w ustawy mogą złożyć wniosek o realizację zadania publicznego do jednostki samorządu terytorialnego, na terenie której mają miejsce zamieszkania lub siedzibę.

Zakres inicjatywy lokalnej wspomagającej rozwój wspólnot i społeczności lokalnych określa art. 19 b ustawy o działalności pożytku publicznego i o wolontariacie.

Mając powyższe na uwadze, podjęcie uchwały jest zasadne.

Pełnomocnik ds. współpracy
z organizacjami pozarządowymi

mgr Justyna Pacuła-Woźniak



Sprawozdanie z przeprowadzonych konsultacji projektu uchwały Rady Gminy Darłowo w sprawie określenia trybu i szczegółowych kryteriów oceny wniosków o realizację zadań publicznych Gminy Darłowo w ramach inicjatywy lokalnej

Konsultacje odbywały się w dniach 27 grudnia 2017 r. – 10 stycznia 2018 r., a ich tematem był dokument – projekt uchwały Rady Gminy Darłowo w sprawie określenia trybu i szczegółowych kryteriów oceny wniosków o realizację zadań publicznych Gminy Darłowo w ramach inicjatywy lokalnej na podstawie zarządzenia Nr KW.0050.173.2017 Wójta Gminy Darłowo z dnia 27 grudnia 2017 r. Konsultacje prowadzone były w formie pisemnej za pomocą wypełnienia ankiety konsultacyjnej udostępnionej w formie elektronicznej na stronie internetowej Urzędu Gminy w Darłowie: www.gminadarlowo.pl oraz BIP-ie oraz w formie papierowej do pobrania w siedzibie Urzędu Gminy w Darłowie, ul. Dąbrowskiego 4, 76-150 Darłowo, od poniedziałku do piątku w godzinach otwarcia Urzędu lub drogą elektroniczną na adres: ngo@ugdarlowo.pl.

Podmiotami mogącymi brać udział są organizacje pozarządowe oraz podmioty wymienione w art. 3 ust. 3 ustawy z dnia 24 kwietnia 2003 roku o działalności pożytku publicznego i o wolontariacie (tekst jednolity Dz. U. z 2016 roku poz. 1817 ze zmianami) to jest:

- 1) osoby prawne i jednostki organizacyjne działające na podstawie przepisów o stosunku Państwa do Kościoła Katolickiego w Rzeczypospolitej Polskiej, o stosunku Państwa do innych kościołów i związków wyznaniowych oraz o gwarancjach wolności sumienia i wyznania, jeżeli ich cele statutowe obejmują prowadzenie działalności pożytku publicznego;
- 2) stowarzyszenia jednostek samorządu terytorialnego;
- 3) spółdzielnie socjalne;
- 4) spółki akcyjne i spółki z ograniczoną odpowiedzialnością oraz kluby sportowe będące spółkami działającymi na podstawie przepisów ustawy z dnia 25 czerwca 2010 r. o sporcie (Dz. U. 2017, poz. 1463 z późn. zm.), które nie działają w celu osiągnięcia zysku oraz przeznaczają całość dochodu na realizację celów statutowych oraz nie przeznaczają zysku do podziału między swoich członków, udziałowców, akcjonariuszy i pracowników.

W trakcie konsultacji aktu prawa miejscowego: projektu uchwały w sprawie określenia trybu i szczegółowych kryteriów oceny wniosków o realizację zadań publicznych Gminy Darłowo w ramach inicjatywy lokalnej wpłynął jeden wniosek Piłkarskiego Klubu Sportowego „Wickowianka”, który nie został uwzględniony. Uwagi i propozycje złożone w oparciu o ankietę konsultacyjną złożoną przez Piłkarski Klub Sportowy Wickowianka Wickowo, w ramach konsultacji dotyczyły:

- opracowania wzoru wniosku o realizację zadań publicznych Gminy Darłowo w ramach inicjatywy lokalnej;
- wprowadzenie stopniowania wysokości zobowiązania w formie świadczeń rzeczowych;
- zwiększenie punktacji za wysokość zobowiązania wnioskodawcy w formie świadczeń pieniężnych;
- podanie maksymalnej ilości punktów możliwych do zdobycia,
- określenia wysokości środków w budżecie gminy przeznaczonych na wsparcie zadań w ramach inicjatywy lokalnej.

Uzasadnienie: brak podstaw formalnych i merytorycznych do uwzględnienia.

Informacje o przeprowadzeniu konsultacji wraz z projektem prawa miejscowego dotyczące działalności statutowej tych organizacji umieszczone zostały:

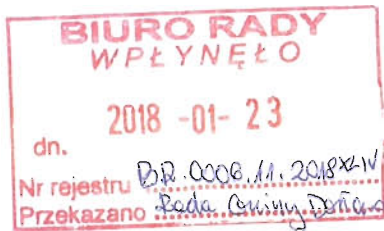
- 1) na stronie internetowej Urzędu Gminy w Darłowie www.gminadarlowo.pl w zakładce „Ogłoszenia”;

- 2) na stronie Biuletynu Informacji Publicznej Urzędu Gminy;
 - 3) na tablicy ogłoszeń Urzędu Gminy,
 - 4) w wersji papierowej we właściwej merytorycznie komórce organizacyjnej Urzędu Gminy.
- Za prowadzenie konsultacji odpowiedzialny jest Pełnomocnik ds. współpracy z organizacjami pozarządowymi.

Zgodnie z § 2 ust. Uchwały Rady Gminy Darłowo Nr XXXVI/490/2010 z dnia 26 października 2010 r. w sprawie szczegółowego sposobu konsultowania z organizacjami pozarządowymi i podmiotami prowadzącymi działalność pożytku publicznego projektów prawa miejscowego w dziedzinach dotyczących działalności statutowej tych organizacji wyniki konsultacji są ważne bez względu na ilość organizacji pozarządowych i/lub organizacji nieformalnych, które wzięły w nich udział. Mając na względzie powyższe projekt uchwały Rady Gminy Darłowo w sprawie określenia trybu i szczegółowych kryteriów oceny wniosków o realizację zadań publicznych Gminy Darłowo w ramach inicjatywy lokalnej przyjmuje się jako ostateczny, wyczerpując tym samym tok postępowania procesowego w sprawie sposobu konsultowania projektu aktu prawa miejscowego.

Sporządziła:

Justyna Pacuła-Woźniak
Pełnomocnik Wójta ds. współpracy
z organizacjami pozarządowymi



Druk nr 11/2018^{XLIV}

Zaopiniowano pod względem formalno-prawnym

data 18.01.2018

podpis

UCHWAŁA nr
Rady Gminy Darłowo
z dnia

.....
Miejski
Mariusz Negoda

w sprawie utworzenia Rady Seniorów Gminy Darłowo oraz nadania jej statutu

Na podstawie art. 5c ust. 2 i ust. 5 ustawy z dnia 8 marca 1990 r. o samorządzie gminnym (Dz. U. z 2017 r. poz. 1875, 2232, z 2018 r. poz. 130)

Rada Gminy Darłowo uchwala, co następuje:

- § 1. Tworzy się Radę Seniorów Gminy Darłowo.
- § 2. Radzie Seniorów Gminy Darłowo nadaje się statut, określający tryb wyboru jej członków oraz zasady działania, stanowiący załącznik do uchwały.
- § 3. Wykonanie uchwały powierza się Wójtowi Gminy Darłowo.
- § 4. Uchwała wchodzi w życie po upływie 14 dni od ogłoszenia w Dzienniku Urzędowym Województwa Zachodniopomorskiego.

WÓJT GMINY DARŁOWO
mgr inż. Radosław Głazewski

Załącznik do uchwały Nr
Rady Gminy Darłowo
z dnia

S T A T U T R A D Y S E N I O R Ó W G M I N Y D A R Ł O W O

Rozdział 1 P O S T A N O W I E N I A O G Ó L N E

- § 1. Ilekroć w Statucie Rady Seniorów Gminy Darłowo jest mowa o:
- 1) Radzie – należy przez to rozumieć Radę Seniorów Gminy Darłowo;
 - 2) Gminie – należy przez to rozumieć Gminę Darłowo;
 - 3) Wójcie – należy przez to rozumieć Wójta Gminy Darłowo;
 - 4) Urzędzie – należy przez to rozumieć Urząd Gminy Darłowo;
 - 5) seniorze – należy przez to rozumieć mieszkańca Gminy, który ukończył 60 lat;
 - 6) Statucie – należy przez to rozumieć Statut Rady.
- § 2. Statut określa tryb wyboru członków Rady oraz zasady jej działania.
- § 3. Rada ma charakter konsultacyjny, doradczy i inicjatywny.
- § 4. Cele działalności Rady:
- 1) wzmacnianie aktywności obywatelskiej seniorów;
 - 2) zwiększanie poziomu integracji środowisk senioralnych i podmiotów działających w Gminie na rzecz seniorów;
 - 3) budowanie pozytywnego wizerunku seniorów w społeczności lokalnej, jako ważnej grupy wpływającej na jej rozwój.
- § 5. Do zadań Rady należy w szczególności:
- 1) monitorowanie polityki senioralnej w Gminie i podejmowanie działań w celu rozwiązywania bieżących problemów seniorów;
 - 2) pełnienie roli konsultacyjnej dla organów Gminy w sprawach dotyczących seniorów zamieszkałych na terenie Gminy;
 - 3) współpraca z organami Gminy, w tym opiniowanie aktów prawnych dotyczących spraw seniorów oraz przyjmowanie wniosków i postulatów w tym zakresie;
 - 4) tworzenie warunków aktywnego uczestnictwa seniorów w życiu społecznym oraz wspieranie i pobudzanie środowisk senioralnych na rzecz podejmowania wspólnych inicjatyw lokalnych w Gminie.

Rozdział 2

TRYB WYBORU CZŁONKÓW RADY

§ 6. Rada liczy 9 członków, w tym:

- 1) 5 przedstawicieli seniorów;
- 2) 4 przedstawicieli podmiotów działających na rzecz osób starszych, w szczególności przedstawicieli organizacji pozarządowych.

§ 7. 1. Nabór kandydatów na członków Rady odbywa się w drodze ogłoszenia Wójta opublikowanego w Biuletynie Informacji Publicznej Gminy, na stronie internetowej Urzędu oraz na tablicy ogłoszeń Urzędu.

2. Termin zgłaszania kandydatów nie może być krótszy niż 14 dni od dnia ogłoszenia Wójta o naborze.

§ 8. 1. Poszczególne podmioty działające na rzecz osób starszych, w tym organizacje pozarządowe, mają prawo do zgłoszenia nie więcej niż dwóch kandydatów na członków Rady.

2. Osoby niezrzeszone, będące seniorami, mają prawo zgłosić swoją kandydaturę do Rady lub mogą zostać zgłoszone, za ich zgodą wyrażoną na piśmie, przez inne osoby z terenu Gminy.

3. W przypadkach, o których mowa w ust. 2, osoba kandydująca powinna uzyskać poparcie co najmniej 10 seniorów.

§ 9. 1. W przypadku zgłoszenia większej liczby kandydatów niż pozostaje miejsc do obsadzenia w Radzie, zostanie przeprowadzone losowanie.

2. Ogłoszenie o losowaniu umieszcza się w Biuletynie Informacji Publicznej Gminy, na stronie internetowej Urzędu oraz na tablicy ogłoszeń Urzędu. Dodatkowo o losowaniu zostaną powiadomieni wszyscy zgłoszeni kandydaci.

3. Losowanie przeprowadza komisja powołana przez Wójta.

4. Jeśli w wyznaczonym terminie nie zgłosi się wystarczająca liczba kandydatów jako przedstawicieli seniorów, wszystkie zgłoszone osoby, które spełnią wymogi formalne stają się członkami Rady. Na wolne miejsca Wójt ogłasza dodatkowy nabór.

§ 10. 1. Wójt dokonuje ustalenia składu osobowego Rady, w terminie nie dłuższym niż 30 dni od dnia zakończenia przyjmowania zgłoszeń kandydatów, z uwzględnieniem zasad określonych w § 6-9.

2. Ogłoszenie o ustalaniu składu osobowego Rady zamieszcza się w Biuletynie Informacji Publicznej, na stronie internetowej Urzędu oraz na tablicy ogłoszeń Urzędu.

Rozdział 3

ZASADY DZIAŁANIA RADY

§ 11. Kadencja Rady trwa 4 lata od dnia pierwszego posiedzenia Rady po wyborach i kończy się w dniu poprzedzającym pierwsze posiedzenie Rady nowej kadencji.

§ 12. 1. Posiedzenia Rady odbywają się w miarę potrzeb, jednak nie rzadziej niż raz na kwartał.

2. Pierwsze posiedzenie Rady zwołuje Wójt. Kolejne posiedzenia zwoływane są przez Przewodniczącego Rady lub Zastępcę Przewodniczącego Rady.

3. Z wnioskiem do Przewodniczącego Rady o zwołanie posiedzenia Rady może wystąpić:

- 1) Wójt;
- 2) Przewodniczący Rady Gminy Darłowo;
- 3) co najmniej 3 członków Rady.

4. W przypadku złożenia wniosku, o którym mowa w ust. 3, Przewodniczący Rady zwołuje posiedzenie Rady w terminie 30 dni od otrzymania wniosku.

§ 13. 1. Pierwsze posiedzenia Rady prowadzi Wójt, lub osoba przez niego upoważniona, do czasu wyboru Przewodniczącego Rady.

2. Przewodniczący Rady kieruje jej pracami i reprezentuje Radę na zewnątrz, a w szczególności:

- 1) ustala termin posiedzeń Rady i porządek obrad;
- 2) zwołuje posiedzenia Rady;
- 3) prowadzi posiedzenia Rady;
- 4) czuwa nad terminowością i przebiegiem prac Rady.

3. W przypadku nieobecności Przewodniczącego Rady, jego obowiązki wykonuje Zastępca Przewodniczącego Rady.

§ 14. 1. Rada rozpatruje sprawy wniesione pod jej obrady z własnej inicjatywy oraz przekazane jej przez Wójta lub Przewodniczącego Rady Gminy Darłowo.

2. Członkowie Rady zawiadamiani są o terminie posiedzenia Rady i porządku obrad co najmniej na 7 dni przed planowanym terminem posiedzenia. Wraz z zawiadomieniem doręczane są materiały na posiedzenie.

3. Posiedzenia Rady są protokołowane.

4. Protokoły zamieszczane są w Biuletynie Informacji Publicznej, w zakładce poświęconej Radzie.

5. W zakładce, o której mowa w ust. 4 znajdują się również:

- 1) informacja o składzie osobowym Rady;
- 2) kontakt telefoniczny i e-mailowy do osoby zajmującej się obsługą administracyjną Rady;
- 3) informacje o bieżących działaniach Rady.

6. Protokoły z posiedzeń, sprawozdania, uchwały, opinie, wnioski i inne ustalenia Rady podpisuje osoba prowadząca obrady.

§ 15. 1. Rada podejmuje rozstrzygnięcia w formie uchwał.

2. Uchwały Rady podejmowane są zwykłą większością głosów w głosowaniu jawnym w obecności co najmniej połowy członków Rady.

3. Na wniosek 3 członków Rady, prowadzący obrady zarządza głosowanie tajne.

- § 16. 1. Członkowie Rady są równi w prawach i obowiązkach.
2. Członek Rady ma prawo w szczególności:
- 1) zgłaszać wnioski, postulaty i inicjatywy związane z działalnością Rady;
 - 2) składać zapytania w sprawach związanych z działalnością Rady;
 - 3) uzyskiwać informacje dotyczące działalności Rady.
- § 17. 1. Członkostwo w Radzie wygasa przed końcem kadencji w przypadku:
- 1) pisemnej rezygnacji złożonej Przewodniczącemu Rady,
 - 2) złożenia przez co najmniej 3 członków Rady wniosku o usunięcie z Rady członka, po zatwierdzeniu wniosku przez członków Rady w głosowaniu tajnym, większością 2/3 głosów przy obecności co najmniej połowy członków Rady;
 - 3) śmierci członka Rady.
2. Podmiot działający na rzecz osób starszych, w tym organizacja pozarządowa, która wskazała osobę do członkostwa w Radzie może odwołać swojego przedstawiciela i w ciągu 30 dni wskazać kolejnego.

Rozdział 4 **POSTANOWIENIA KOŃCOWE**

- § 18. Obsługę administracyjną Rady zapewnia Urząd.
- § 19. Członkowie Rady pełnią swoje funkcje społeczne.
- § 20. Zmiany w Statucie mogą nastąpić w trybie właściwym do jego uchwalenia.

Uzasadnienie

W związku z występującymi zmianami demograficznymi konieczne staje się zwiększenie działań poprawiających współpracę pomiędzy samorządem a mieszkańcami Gminy. Utworzenie Rady Seniorów Gminy Darłowo stwarza możliwość wyrażania woli i korzystania z opinii i postulatów starszych mieszkańców, a tym samym stanowi szansę aktywnego udziału w życiu społecznym tej grupy mieszkańców.

Art. 5c ust 1 ustawy o samorządzie gminnym stanowi, iż gmina sprzyja solidarności międzypokoleniowej oraz tworzy warunki do pobudzania aktywności obywatelskiej osób starszych w społeczności lokalnej.

W świetle powyższego, przyjęcie uchwały jest uzasadnione.

*Pełnomocnik ds. współpracy
z organizacjami pozarządowymi*

mgr Justyna Pacuła Woźniak



Sprawozdanie z przeprowadzonych konsultacji projektu uchwały Rady Gminy Darłowo w sprawie utworzenia Rady Seniorów Gminy Darłowo oraz nadania jej statutu

Konsultacje odbywały się w dniach 15 grudnia 2017 r. – 31 grudnia 2017 r., a ich tematem był dokument – projekt uchwały w sprawie utworzenia Rady Seniorów Gminy Darłowo oraz nadania jej statutu na podstawie zarządzenia Nr KW.0050.165.2017 Wójta Gminy Darłowo z dnia 14 grudnia 2017 r. Konsultacje prowadzone były w formie pisemnej za pomocą wypełnienia ankiety konsultacyjnej udostępnionej w formie elektronicznej na stronie internetowej Urzędu Gminy w Darłowie: www.gminadarlowo.pl oraz BIP-ie oraz w formie papierowej do pobrania w siedzibie Urzędu Gminy w Darłowie, ul. Dąbrowskiego 4, 76-150 Darłowo, od poniedziałku do piątku w godzinach otwarcia Urzędu lub drogą elektroniczną na adres: ngo@ugdarlowo.pl.

Podmiotami mogącymi brać udział są organizacje pozarządowe oraz podmioty wymienione w art. 3 ust. 3 ustawy z dnia 24 kwietnia 2003 roku o działalności pożytku publicznego i o wolontariacie (tekst jednolity Dz. U. z 2016 roku poz. 1817 ze zmianami) to jest:

- 1) osoby prawne i jednostki organizacyjne działające na podstawie przepisów o stosunku Państwa do Kościoła Katolickiego w Rzeczypospolitej Polskiej, o stosunku Państwa do innych kościołów i związków wyznaniowych oraz o gwarancjach wolności sumienia i wyznania, jeżeli ich cele statutowe obejmują prowadzenie działalności pożytku publicznego;
- 2) stowarzyszenia jednostek samorządu terytorialnego;
- 3) spółdzielnie socjalne;
- 4) spółki akcyjne i spółki z ograniczoną odpowiedzialnością oraz kluby sportowe będące spółkami działającymi na podstawie przepisów ustawy z dnia 25 czerwca 2010 r. o sporcie (Dz. U. 2017, poz. 1463 z późn. zm.), które nie działają w celu osiągnięcia zysku oraz przeznaczają całość dochodu na realizację celów statutowych oraz nie przeznaczają zysku do podziału między swoich członków, udziałowców, akcjonariuszy i pracowników.

W trakcie konsultacji aktu prawa miejscowego: projektu uchwały Rady Gminy Darłowo w sprawie utworzenia Rady Seniorów Gminy Darłowo oraz nadania jej statutu uprawnione podmioty do konsultowania aktu nie wyraziły swoich żadnych uwag. Należy zatem domniemać, iż zaakceptowały dokument w formie przedstawionej w projekcie.

Informacje o przeprowadzeniu konsultacji wraz z projektem prawa miejscowego dotyczące działalności statutowej tych organizacji umieszczone zostały:

- 1) na stronie internetowej Urzędu Gminy w Darłowie www.gminadarlowo.pl w zakładce „Ogłoszenia”;
 - 2) na stronie Biuletynu Informacji Publicznej Urzędu Gminy;
 - 3) na tablicy ogłoszeń Urzędu Gminy.
 - 4) w wersji papierowej we właściwej merytorycznie komórce organizacyjnej Urzędu Gminy.
- Za prowadzenie konsultacji odpowiedzialny jest Pełnomocnik ds. współpracy z organizacjami pozarządowymi.

Zgodnie z § 2 ust. Uchwały Rady Gminy Darłowo Nr XXXVI/490/2010 z dnia 26 października 2010 r. w sprawie szczegółowego sposobu konsultowania z organizacjami pozarządowymi i podmiotami prowadzącymi działalność pożytku publicznego projektów prawa miejscowego w dziedzinach dotyczących działalności statutowej tych organizacji wyniki konsultacji są ważne bez względu na ilość organizacji pozarządowych i/lub organizacji nieformalnych, które wzięły w nich udział. Mając na względzie powyższe projekt

Uchwały w sprawie utworzenia Rady Seniorów Gminy Darłowo oraz nadania jej statutu przyjmuje się jako ostateczny, wyczerpując tym samym tok postępowania procesowego w sprawie sposobu konsultowania projektu aktu prawa miejscowego.

Sporządziła:

Justyna Pacuła-Woźniak

Pełnomocnik Wójta ds. współpracy
z organizacjami pozarządowymi



Druk nr 12/2018 XLIV

Uchwała nr
Rady Gminy Darłowo
z dnia

Zaopiniowano pod względem
formalno - prawnym

data **18.01.2018**

podpis **RADCA PRAWNY**

Witka
Mariusz Masoda

**w sprawie przystąpienia Gminy Darłowo do stowarzyszenia o nazwie Związek Gmin
Wiejskich Rzeczypospolitej Polskiej**

Na podstawie art. 18 ust. 2 pkt 12 i art. 84 ust. 1 ustawy z dnia 8 marca 1990 r. o samorządzie gminnym (Dz. U. z 2017 r. poz. 1875, 2232, z 2018 r. poz. 130)

Rada Gminy Darłowo uchwała, co następuje:

- § 1. Gmina Darłowo przystępuje do stowarzyszenia o nazwie Związek Gmin Wiejskich Rzeczypospolitej Polskiej z siedzibą w Poznaniu.
- § 2. Organizację, zadania oraz tryb pracy stowarzyszenia określa Statut Związku Gmin Wiejskich Rzeczypospolitej Polskiej, stanowiący załącznik do uchwały, który Gmina Darłowo zobowiązuje się przestrzegać oraz zobowiązuje się aktywnie uczestniczyć w działalności stowarzyszenia.
- § 3. Wykonanie uchwały powierza się Wójtowi Gminy Darłowo.
- § 4. Uchwała wchodzi w życie z dniem podjęcia.

WOJT GMINY DARŁOWO
mgr inż. **Radosław Czajewski**



S T A T U T
ZWIĄZKU GMIN WIEJSKICH RZECZYPOSPOLITEJ POLSKIEJ

Rozdział 1.

Artykuł I.

POSTANOWIENIA OGÓLNE

§ 1

Związek Gmin Wiejskich Rzeczypospolitej Polskiej, zwany dalej Związkiem, jest dobrowolnym stowarzyszeniem o zasięgu krajowym.

§ 2

Terenem działania Związku jest obszar Rzeczypospolitej Polskiej.

§ 3

Siedzibą Związku jest miasto Poznań.

§ 4

Związek może powoływać swoje przedstawicielstwa w formach najbardziej dostosowanych do swoich potrzeb i okoliczności.

§ 5

Czas trwania Związku jest nieograniczony.

§ 6

Związek posługuje się pieczęcią podłużną z napisem „Związek Gmin Wiejskich Rzeczypospolitej Polskiej” z zachowaniem obowiązujących przepisów.

Rozdział 2.

Artykuł II.

CELE I ZADANIA ZWIĄZKU

§ 7

1. Celem Związku jest wspieranie idei samorządności terytorialnej, obrona wspólnych interesów gmin wiejskich, dążenie do ich społeczno-gospodarczego rozwoju, w tym również wspieranie działalności naukowej i oświatowej oraz kulturalnej, a także kultury fizycznej i sportu.

2. Celem Związku jest reprezentacja interesów gmin wiejskich i miejsko-wiejskich oraz ich mieszkańców
3. Celem Związku jest reprezentowanie interesów zbiorowych swoich członków wobec organów władzy publicznej.

§ 8

1. Związek realizuje swoje cele poprzez:
 - a) reprezentowanie gmin wiejskich na forum krajowym i międzynarodowym,
 - b) wyrażanie stanowisk w kwestiach dotyczących ustroju, gospodarki i organizacji gmin,
 - c) prowadzenie i wspieranie działalności wydawniczej, szkoleniowej, informacyjnej i promocyjnej,
 - d) delegowanie swoich przedstawicieli do organów i instytucji krajowych i europejskich,
 - e) inicjowanie i opiniowanie projektów aktów prawnych dotyczących samorządu terytorialnego,
 - f) organizowanie programów kształcenia i szkolenia przedstawicieli samorządu terytorialnego, pracowników samorządowych oraz społeczności lokalnych,
 - g) prowadzenie działalności naukowej, naukowo-technicznej i oświatowej ukierunkowanej na rozwój umiejętności pracowników samorządowych i mieszkańców gmin,
 - h) podejmowanie działań wspierających rozwój gmin wiejskich we wszystkich dziedzinach ich działalności, w tym także wspieranie i upowszechnianie kultury fizycznej, ochrony dóbr kultury i dziedzictwa narodowego, kultury i sztuki, ekologii i ochrony zwierząt oraz ochrony dziedzictwa przyrodniczego,
 - i) podejmowanie działań na rzecz rozwoju społeczeństwa informacyjnego,
 - j) wspieranie rozwoju gospodarczego w tym rozwoju przedsiębiorczości,
 - k) podejmowanie działań na rzecz integracji europejskiej oraz rozwijania kontaktów i współpracy między społecznościami,
 - l) obrona praw gmin członkowskich oraz pozostałych gmin o charakterze wiejskim i miejsko – wiejskim,
 - m) reprezentowanie wspólnych interesów gmin wiejskich i miejsko-wiejskich jako pracodawców,
 - n) podejmowanie innych działań zmierzających do osiągnięcia celów Związku.
2. Dla osiągnięcia swych celów statutowych Związek może współdziałać lub wspierać działalność innych organizacji, instytucji oraz pozostałych osób prawnych i fizycznych, których działalność jest zbieżna z celami Związku,
3. Związek może ustanowić odznaki i medale honorowe i przyznawać je wraz z innymi nagrodami i wyróżnieniami osobom prawnym oraz fizycznym, które swym działaniem zasłużyły się dla realizacji celów wytyczonych przez Związek.

§ 9

1. Związek może prowadzić działalność gospodarczą, na ogólnych zasadach określonych w odrębnych przepisach.
2. Dochód z działalności gospodarczej Związku służy realizacji celów statutowych i nie może być przeznaczony do podziału między jego członków.

3. Szczegółowy przedmiot działalności gospodarczej Związku określi Zarząd w drodze uchwały.
4. Prowadzenie działalności gospodarczej odbywa się w formie bezpośredniej na podstawie istniejących struktur lub przez wyodrębnione organizacyjnie i finansowo jednostki zwane „zakładami” na zasadzie rachunku ekonomicznego:
 - a) Zakłady są jednostkami organizacyjnymi Związku i podlegają Zarządowi,
 - b) Zarząd w drodze uchwały powołuje i likwiduje zakład oraz powołuje i odwołuje kierownika zakładu,
 - c) Zakres działania oraz zakres uprawnień i obowiązków kierujących zakładem określa regulamin organizacyjny zakładów uchwalany przez Zarząd Związku,
 - d) Kierownik zakładu jednoosobowo kieruje zakładem, ponosząc za wyniki pracy zakładu odpowiedzialność przed Zarządem Związku,
 - e) Zarząd ustala strukturę zatrudnienia oraz wysokość środków przypadających na wynagrodzenia pracowników poszczególnych zakładów.

Rozdział 3.

Artykuł III.

CZŁONKOWIE ZWIĄZKU ORAZ ICH PRAWA I OBOWIĄZKI

§ 10

1. Członkami Związku mogą być wszystkie gminy wiejskie i miejsko – wiejskie.
2. Warunkiem przyjęcia do Związku jest podjęcie uchwały o przystąpieniu do Związku przez zainteresowaną radę gminy lub radę miejską.
3. Przyjęcia w poczet członków dokonuje Zarząd Związku w drodze uchwały. O podjęciu uchwały członek zostaje zawiadomiony na piśmie w terminie 14 dni od dnia podjęcia uchwały przez Zarząd Związku.
4. Gminę członkowską reprezentuje w Związku wójt (burmistrz).

§ 11

Członkom przysługuje:

- a) prawo do udziału w Zgromadzeniu Ogólnym z głosem stanowiącym,
- b) czynne i bierne prawo wyborcze do organów Związku,
- c) prawo do zgłaszania wniosków we wszystkich sprawach dotyczących celów i zadań Związku oraz do przedkładania projektów uchwał,
- d) prawo do pomocy prawnej ze strony Związku w zakresie określonym przez Zarząd,
- e) prawo do korzystania z obiektów i urządzeń będących w dyspozycji Związku na zasadach określonych przez Zarząd,
- f) prawo zwracania się do organów Związku w każdej sprawie, która dotyczy prawa samorządowego oraz problemów rozwojowych jego gminy. Organy Związku zobowiązane są do zajęcia stanowiska w wymienionych sprawach zgodnie z ich wewnętrznymi regulacjami.

§ 12

Członkowie Związku zobowiązani są do:

- a) działania zgodnego z przepisami Statutu,
- b) aktywnego udziału w pracy jego organów,
- c) płacenia składek członkowskich, których wysokość ustala Zgromadzenie Ogólne proporcjonalnie do liczby ludności zamieszkującej na obszarach wiejskich gminy.

§ 13

1. Członkostwo w Związku ustaje wskutek wygaśnięcia członkostwa albo podjęcia uchwały o wykluczeniu członka ze Związku.
2. Wygaśnięcie członkostwa następuje w przypadku:
 - a) wystąpienia członka ze Związku na podstawie uchwały rady gminy lub rady miejskiej,
 - b) likwidacji gminy,
 - c) utraty przez członka statusu gminy wiejskiej lub miejsko-wiejskiej.
3. Ustanie członkostwa powoduje wygaśnięcie wszelkich obowiązków Związku wobec członka.
4. Ustanie członkostwa obliguje członka do niezwłocznego uregulowania wszystkich zobowiązań wobec Związku z zastrzeżeniem pkt. 3 § 14 i pkt. 3 § 15.
5. W przypadku ustania członkostwa i opłacenia składki za cały rok z góry Związek nie ma obowiązku jej zwrotu.
6. Wygaśnięcie członkostwa skutkuje skreśleniem przez Zarząd z listy członków.

§ 14

1. Uchwała rady gminy lub rady miejskiej o wystąpieniu członka ze Związku może być podjęta po uprzednim trzymiesięcznym, wyprzedzającym pisemnym poinformowaniu Zarządu Związku przez Wójta/Burmistrza o zamiarze wystąpienia ze Związku.
2. Uchwała o której mowa w pkt.1 wywołuje skutek w postaci ustania członkostwa w Związku z dniem 1 stycznia kolejnego roku kalendarzowego następującego po roku w którym została podjęta i doręczona Zarządowi Związku.
3. W przypadku wystąpienia członka ze Związku jest on zobligowany do uregulowania wszystkich zobowiązań wobec Związku w terminie jednego miesiąca od dnia podjęcia uchwały o wystąpieniu ze Związku.

§ 15

1. Wykluczenie członka ze Związku może nastąpić:
 - a) gdy członek zalega z płaceniem składki członkowskiej pomimo pisemnego wezwania przez okres dłuższy niż 6 miesięcy,
 - b) gdy członek w poważny sposób naruszy dobre imię Związku.
2. Od uchwały Zarządu o wykluczeniu służy członkowi Związku prawo odwołania do Zgromadzenia Ogólnego w terminie 30 dni od dnia doręczenia uchwały zarządu o wykluczeniu.

3. W przypadku podjęcia prawomocnej uchwały o wykluczeniu ze Związku członek jest zobligowany do uregulowania wszystkich zobowiązań wobec Związku w terminie jednego miesiąca od dnia uprawomocnienia się uchwały o wykluczeniu ze Związku.

Rozdział 4.
Artykuł IV.
ORGANY ZWIĄZKU

§ 16

1. Organami Związku są:
 - a) Zgromadzenie Ogólne,
 - b) Zarząd,
 - c) Komisja Rewizyjna.
2. Zgromadzenie Ogólne może powołać dodatkowe komisje Związku.
3. Zarząd może powołać zespoły ekspertów oraz radę regionalną jako ciała pomocnicze w realizacji zadań Związku.
4. Kadencja organów Związku trwa 4 lata.

§ 17

1. Zgromadzenie Ogólne jest najwyższym organem Związku.
2. Każdemu członkowi Związku przysługuje w Zgromadzeniu Ogólnym 1 głos.
3. Wójt (burmistrz) może w przypadku niemożności brania udziału w Zgromadzeniu Ogólnym umocować na piśmie, pod rygorem nieważności pełnomocnika do zastępowania go w Zgromadzeniu Ogólnym. Pełnomocnik ma tylko czynne prawo wyborcze.

§ 18

1. Zarząd zwołuje Zgromadzenie Ogólne co najmniej raz w roku, w terminie do 3 miesięcy od daty otrzymania sprawozdania Komisji Rewizyjnej Związku z kontroli działalności Zarządu Związku. Zwołując Zgromadzenie Ogólne Zarząd Związku wyznacza równocześnie drugi termin Zgromadzenia Ogólnego, jednakże nie wcześniej niż 30 minut po pierwszym terminie Zgromadzenia.
2. Nadzwyczajne Zgromadzenie Ogólne może być zwołane przez Zarząd w każdym czasie.
3. Zarząd jest zobowiązany zwołać nadzwyczajne Zgromadzenie Ogólne także:
 - a) na żądanie 1/5 członków Związku,
 - b) na żądanie Komisji Rewizyjnej,
 - c) gdy liczba członków Zarządu albo Komisji Rewizyjnej spadnie do połowy ogólnej liczby członków w celu przeprowadzenia wyborów uzupełniających.
4. Żądanie zwołania Nadzwyczajnego Zgromadzenia Ogólnego powinno być złożone na piśmie z podaniem celu jego zwołania.
5. Nadzwyczajne Zgromadzenie Ogólne w trybie ust. 3 i 4 zwołuje Zarząd w terminie półtora miesiąca od daty otrzymania żądania lub stwierdzenia obniżenia liczebności organów, o których mowa w ust 3 lit.c).

6. W wypadku niedotrzymania terminu, o którym mowa w ust. 5 Nadzwyczajne Zgromadzenie Ogólne zwołuje Komisja Rewizyjna w ciągu jednego miesiąca od dnia, w którym stwierdzono fakt niedotrzymania terminu przez Zarząd.
7. W przypadku gdy Zgromadzenie Ogólne zwołane w sposób określony w ust. 1 nie było władne do podejmowania uchwał z powodu braku quorum, o którym mowa w § 20 ust. 1. Zarząd wyznacza drugi termin posiedzenia. W takiej sytuacji Zgromadzenie Ogólne może podejmować uchwały niezależnie od liczby uczestników Zgromadzenia.

§ 19

1. O czasie, miejscu i porządku obrad Zgromadzenia Ogólnego członkowie Związku powinni być powiadomieni pisemnie na co najmniej jeden miesiąc przed terminem obrad.
2. O czasie, miejscu i porządku obrad nadzwyczajnego Zgromadzenia Ogólnego członkowie Związku powinni być powiadomieni pisemnie co najmniej 14 dni przed terminem obrad.
3. Projekt porządku obrad Zgromadzenia Ogólnego przygotowuje i przedstawia Zarząd Związku wraz z zaproszeniem na Zgromadzenie.
4. Członkowie Związku mogą żądać umieszczenia dodatkowych spraw w porządku obrad Zgromadzenia Ogólnego pod warunkiem wystąpienia z tym żądaniem pisemnie co najmniej na 7 dni przed jego terminem.
5. Uzupełniony porządek obrad Zgromadzenia Ogólnego powinien być podany do wiadomości członków Związku na 3 dni przed terminem obrad na stronie internetowej Związku.
6. Za zgodą bezwzględnej większości Zgromadzenia Ogólnego poszerzenie porządku obrad jest możliwe do momentu jego przyjęcia.
7. Zgromadzenie Ogólne może podejmować uchwały jedynie w sprawach objętych porządkiem obrad.
8. W przypadku gdy wójt (burmistrz) reprezentujący członka w Związku nie został wybrany na kolejną kadencję pełni on swoją funkcję w Zarządzie Związku lub Komisji Rewizyjnej Związku do czasu wyboru nowego członka w tych organach.

§ 20

1. Zgromadzenie Ogólne może podejmować uchwały w wypadku, gdy uczestniczy w nim więcej niż połowa ogólnej liczby członków z zastrzeżeniem § 18 ust.7.
2. Uchwały są podejmowane zwykłą większością głosów, o ile statut nie stanowi inaczej.

§ 21

1. Głosowanie na Zgromadzeniu Ogólnym odbywa się w sposób jawny, z wyjątkiem wyborów do organów Związku.
2. Na żądanie 1/5 liczby członków obecnych na Zgromadzeniu Ogólnym zarządza się głosowanie tajne również w innych sprawach objętych porządkiem obrad.

§ 22

1. Obrady Zgromadzenia Ogólnego prowadzi przewodniczący obrad każdorazowo wybierany spośród przedstawicieli gmin.

2. Szczegółowy tryb obradowania i podejmowania uchwał określa regulamin obrad Zgromadzenia Ogólnego.
3. Zgromadzenie Ogólne jest najwyższą władzą Związku. Do wyłącznych kompetencji Zgromadzenia Ogólnego należy:
 - a) kształtowanie działalności programowej Związku,
 - b) uchwalanie Statutu Związku, regulaminu obrad Zgromadzenia Ogólnego, ordynacji wyborczej i dokonywanie w nich zmian,
 - c) wybór i odwoływanie przewodniczącego Związku, Zarządu lub poszczególnych jego członków oraz członków Komisji Rewizyjnej,
 - d) uchwalenie budżetu Związku,
 - e) uchwalenie wysokości i terminów płatności składek członkowskich i opłat od członków,
 - f) przyjmowanie sprawozdań przewodniczącego z działalności Zarządu i rocznego bilansu finansowego, zaopiniowanego przez Komisję Rewizyjną,
 - g) ustalenie wysokości diet za udział w posiedzeniach i zasad zwrotu kosztów podróży dla członków Zarządu i Komisji,
 - h) rozpatrywanie odwołań członków Związku od uchwały Zarządu o wykluczeniu członka Związku i rozpatrywanie skarg i zażaleń członków Związku, dotyczących działalności Związku lub jego organów,
 - i) podejmowanie uchwały w sprawie likwidacji Związku.

§ 23

1. Spośród uczestniczących w Zgromadzeniu Ogólnym przedstawicieli gmin członkowskich wybiera się Przewodniczącego Zarządu Związku na okres kadencji, w głosowaniu tajnym, bezwzględną większością głosów § 20 ust. 1 i § 18 ust. 7 stosuje się odpowiednio. Kandydatów na przewodniczącego zgłaszają członkowie Związku na Zgromadzeniu Ogólnym.
2. Przewodniczącemu Zarządu Związku przysługuje tytuł "Przewodniczącego Związku".
3. Przewodniczący Zarządu Związku kieruje pracą Zarządu Związku z pomocą wiceprzewodniczących.

§ 24

1. Zarząd składa się z 5 -- 15 członków wybranych przez Zgromadzenie Ogólne na okres kadencji, spośród przedstawicieli gmin członkowskich posiadających bierne prawa wyborcze.
2. Wyborów członków Zarządu dokonuje się w głosowaniu tajnym zwykłą większością głosów.
3. Tryb przeprowadzenia wyborów członków Zarządu określa ordynacja wyborcza, uchwalana przez Zgromadzenie Ogólne.
4. Po upływie kadencji ustępujący Zarząd Związku pełni swoje funkcje do czasu wyboru nowego Zarządu Związku.

§ 25

1. Odwołanie Zarządu Związku lub poszczególnych jego członków przez Zgromadzenie Ogólne następuje w głosowaniu tajnym bezwzględną większością głosów na wniosek Komisji Rewizyjnej lub 1/5 członków Związku.
2. Ustanie członkostwa w Zarządzie Związku następuje w wyniku:

- a) śmierci członka Zarządu,
- b) ustąpienia członka Zarządu.

§ 26

1. Zarząd Związku podejmuje decyzje w formie uchwał podjętych zwykłą większością głosów, w obecności co najmniej połowy wybranego składu Zarządu.
2. Członkowie Zarządu i członkowie komisji powoływanych przez Zgromadzenie Ogólne pobierają diety lub ryczałt za udział w posiedzeniach w wysokości ustalonej przez Zgromadzenie Ogólne oraz zwrot kosztów podróży na zasadach ogólnych.

§ 27

1. Zarząd organizuje i zapewnia realizację celów i zadań Związku.
2. Do kompetencji Zarządu należy:
 - a/ wykonywanie uchwał Zgromadzenia Ogólnego,
 - b/ przygotowywanie projektów dokumentów programowych Związku,
 - c/ uchwalanie bieżących programów działania Związku,
 - d/ opracowywanie projektów budżetów Związku,
 - e/ zwoływanie zwyczajnych i nadzwyczajnych zgromadzeń ogólnych Związku,
 - f/ podejmowanie uchwał w sprawie członkostwa w Związku,
 - g/ przyjmowanie darowizn i zapisów na rzecz Związku,
 - h/ sprawowanie zarządu nad majątkiem Związku,
 - i/ określanie sposobu wpłacania składek członkowskich na rzecz Związku,
 - j/ określanie sposobu wykorzystywania nazwy i logo Związku,
 - k/ tworzenie Biura Związku oraz powoływanie jego dyrektora,
 - l/ delegowanie przedstawicieli Związku do reprezentowania Związku w działalności podmiotów krajowych i zagranicznych,
 - ł/ zawieranie umów i porozumień o współpracy krajowej i zagranicznej,
 - m/ powoływanie na wniosek Przewodniczącego Zarządu Sekretarza Generalnego Związku oraz doradców Przewodniczącego,
 - n/ podejmowanie decyzji w sprawie nabycia lub zbycia majątku nieruchomego i ruchomego,
 - o/ określanie przedmiotu działalności gospodarczej związku,
 - p/ uchwalanie regulaminów przewidzianych w statucie,
 - r/ powoływanie i likwidowanie zakładów oraz powoływanie i odwoływanie kierowników zakładów.

§ 28

1. Zarząd określa szczegółowe zasady i tryb swojej pracy w formie regulaminu.
2. Posiedzenia Zarządu odbywają się co najmniej raz na kwartał. Zwoływane są przez Przewodniczącego Zarządu Związku. Na żądanie co najmniej czterech członków Zarządu, zawierające wskazanie porządku obrad, Przewodniczący Zarządu Związku zobowiązany jest zwołać posiedzenie Zarządu w ciągu miesiąca od daty otrzymania żądania. O terminach posiedzeń Zarządu Przewodniczący informuje Przewodniczącego Komisji Rewizyjnej.

§ 29

1. Zarząd może powoływać komisje i grupy robocze dla realizacji zadań Związku.

2. Komisje i grupy robocze są powoływane dla zbadania określonej sprawy. Uchwała Zarządu o powołaniu komisji określa odpowiednio przedmiotowy zakres jej działalności, jej skład oraz termin ukończenia jej prac.
3. Komisje i grupy robocze mogą zwracać się do członków Związku o udzielenie informacji lub przedstawienie dokumentów, dotyczących spraw będących przedmiotem zainteresowania komisji.
4. Komisje i grupy robocze przedkładają Zarządowi sprawozdanie z działalności.

§ 30

Sekretarz Generalny Związku jest powoływany przez Zarząd Związku na wniosek Przewodniczącego Zarządu i podlega służbowo Przewodniczącemu Zarządu.

§ 31

Do realizacji celów statutowych Związku tworzy się Biuro Związku, którym kieruje Dyrektor Biura.

1. Dyrektor realizuje uchwały organów Związku.
2. Dyrektor działa na podstawie pełnomocnictwa udzielonego zgodnie z § 34 ust.3.
3. Dyrektor Biura podlega służbowo Przewodniczącemu Związku.
4. Dyrektor jest kierownikiem Biura w rozumieniu kodeksu pracy i uprawniony jest do samodzielnego zawierania i rozwiązywania umów o pracę z pracownikami Biura.
5. Dyrektor wykonuje czynności z zakresu prawa pracy wobec Sekretarza Generalnego Związku i doradców Przewodniczącego.

§ 32

1. Zgromadzenie Ogólne wybiera na okres kadencji Komisję Rewizyjną w składzie 5 osób.
2. Komisja Rewizyjna wybiera ze swojego grona przewodniczącego Komisji.
3. Odwołanie Komisji Rewizyjnej lub jej członka przez Zgromadzenie Ogólne przed upływem kadencji następuje w głosowaniu tajnym, bezwzględną większością głosów.
4. Nie można łączyć funkcji członka Komisji Rewizyjnej z funkcją członka Zarządu.

§ 33

1. Do zadań Komisji Rewizyjnej należy:
 - a) kontrola całokształtu działalności Zarządu, w tym zwłaszcza w zakresie działalności finansowej Zarządu oraz zgodności realizowanych zadań z uchwałami Zgromadzenia Ogólnego i z postanowieniami statutu,
 - b) opiniowanie rocznych sprawozdań za dany rok finansowy oraz formułowanie wniosków w sprawach absolutorium dla Zarządu.
2. Uchwały Komisji Rewizyjnej są podejmowane zwykłą większością głosów, przy obecności ponad połowy jej członków. W przypadku równości głosów decyduje głos przewodniczącego Komisji Rewizyjnej.
3. Szczegółowe zasady i tryb funkcjonowania Komisji Rewizyjnej określa regulamin pracy Komisji uchwalony przez Zgromadzenie Ogólne.

Rozdział 5.
Artykuł V.
MAJĄTEK ZWIĄZKU

§ 34

1. Majątek Związku w szczególności stanowią:
 1. Nieruchomości.
 2. Ruchomości.
 3. Prawa majątkowe.
 4. Wierzytelności.
 5. Fundusze.
2. Na fundusze Związku składają się:
 - a) składki oraz opłaty członkowskie,
 - b) darowizny, spadki i zapisy,
 - c) wpływy z działalności statutowej Związku,
 - d) wpływy z ofiarności publicznej,
 - e) dotacje i subwencje oraz granty.
 - f) wpływy z majątku Związku.
3. Prawo do składania oświadczeń woli w tym zaciągania zobowiązań finansowych oraz reprezentowania Związku, a także udzielania dalszych pełnomocnictw przysługuje Przewodniczącemu Zarządu Związku samodzielnie albo Wiceprzewodniczącemu Zarządu Związku łącznie z innym członkiem Zarządu.

§ 35

1. Podstawą działalności finansowej Związku jest budżet obejmujący wszystkie środki będące w dyspozycji organów Związku. Budżet uchwała Zgromadzenie Ogólne bezwzględną większością głosów obecnych na Zgromadzeniu Ogólnym.
2. Zarząd może upoważnić dyrektora Biura Związku do dysponowania funduszami Związku do wysokości określonej przez Zarząd w zakresie bieżącego funkcjonowania Biura.
3. Z rocznych nadwyżek przychodów nad kosztami działalności Związku tworzony jest fundusz statutowy. Roczne nadwyżki kosztów nad przychodami (strata) z działalności Związku umniejszają fundusz statutowy. Zwiększenia i zmniejszenia funduszu statutowego następują corocznie po zatwierdzeniu sprawozdań finansowych i uchwaleniu budżetu.

Rozdział 6.
Artykuł VI.
POSTANOWIENIA KOŃCOWE I PRZEJŚCIOWE

§ 36

1. Likwidacja Związku wymaga uchwały Zgromadzenia Ogólnego podjętej bezwzględną większością głosów przy obecności 2/3 przedstawicieli ogólnej liczby członków Zgromadzenia Ogólnego.

2. Po rozliczeniu wierzytelności i długów Związku, majątek Związku ulega podziałowi pomiędzy wszystkich członków, proporcjonalnie do sumy składek członkowskich wniesionych przez każdego członka Związku w całym okresie jego członkostwa.
3. Uchwała Zgromadzenia Ogólnego o likwidacji Związku określa sposób dokonania rozliczeń wierzytelności i długów Związku.

§ 37

1. Niniejszy Statut został uchwalony na Zgromadzeniu członków – założycieli Związku w dniu 20 lutego 1992 r. w Kickrzu k/Poznań.
2. Statut wchodzi w życie z chwilą jego rejestracji.

§ 38

1. Członkowie założyciele po uzyskaniu co najmniej 50-ciu deklaracji członkowskich popartych uchwałami rad gmin zwołują Zgromadzenie Ogólne, na którym zostaną wybrane władze Związku.
2. Wybranci na pierwszym Zgromadzeniu Ogólnym władze Związku zobowiązane są przeprowadzić nowe wybory nie później niż 3 miesiące po terminie wyborów do rad gmin.

§ 39

W sprawach nieuregulowanych niniejszym Statutem zastosowanie mają ogólnie obowiązujące przepisy prawa.

Uzasadnienie


Przystąpienie Gminy Darłowo do Związku Gmin Wiejskich Rzeczypospolitej Polskiej pozwoli Gminie Darłowo wraz z innymi gminami na występowanie w istotnych sprawach stanowiącego prawa, a w szczególności w sprawach dotyczących sytuacji prawnej i finansowej gmin członkowskich. Rolą związku jest służba na rzecz społeczności gmin wiejskich, w szczególności wsparcie w:

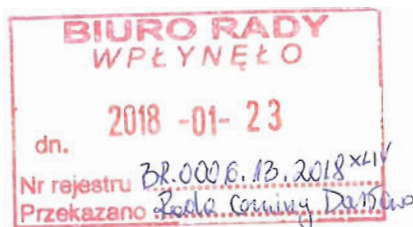
- rozwoju demokracji lokalnej,
- kreowaniu warunków lokalnego rozwoju gospodarczego,
- integracji gmin i rozkwitu samorządności lokalnej.

Członkom stowarzyszenia przysługuje prawo do udziału w Zgromadzeniu Ogólnym z głosem stanowiącym, czynne i bierne prawo wyborcze do organów Związku, prawo do zgłaszania wniosków we wszystkich sprawach dotyczących celów i zadań Związku, prawo do pomocy prawnej ze strony Związku, prawo do korzystania z obiektów i urządzeń będących w dyspozycji Związku.

Jednym z obowiązków statutowych gmin należących do stowarzyszenia jest opłacanie składek członkowskich. Podstawą do naliczenia składek jest uchwała Zgromadzenia Ogólnego Związku Gmin Wiejskich. Składka jest naliczana w zależności od liczby mieszkańców na obszarach wiejskich gminy poprzez ustalony corocznie wskaźnik, który w 2017 roku wynosił 0,3141 zł.

Pełnomocnik ds. współpracy
z organizacjami pozarządowymi
mgr Justyna Pacuła-Woźniak





DRUK NR 13/2018 XLIV

Zaopiniowano pod względem formalno - prawnym

data 18.01.2018

podpis

RADCA PRAWNY

Miey
Mariusz Mogoda

Uchwała nr
Rady Gminy Darłowo
z dnia

w sprawie wystąpienia Gminy Darłowo ze Stowarzyszenia Gmin Przyjaznych Energii Odnawialnej

Na podstawie art. 18 ust. 2 pkt 12 i art. 84 ust. 1 ustawy z dnia 8 marca 1990 r. o samorządzie gminnym (Dz. U. z 2017 r. poz. 1875, 2232, z 2018 r. poz. 130)

Rada Gminy Darłowo uchwała, co następuje:

- § 1. Gmina Darłowo występuje ze Stowarzyszenia Gmin Przyjaznych Energii Odnawialnej z siedzibą w Kobylnicy.
- § 2. Traci moc uchwała Nr XXVI/358/2009 Rady Gminy Darłowo z dnia 15 czerwca 2009 r. w sprawie przystąpienia do Stowarzyszenia Gmin Przyjaznych Energii Odnawialnej.
- § 3. Wykonanie uchwały powierza się Wójtowi Gminy Darłowo.
- § 4. Uchwała wchodzi w życie z dniem podjęcia.

WÓJT GMINY DARŁOWO
inż. Radosław Głazewski

Uzasadnienie

Gmina Darłowo uchwałą Nr XXVI/358/2009 r. Rady Gminy Darłowo z dnia 15 czerwca 2009 r. przystąpiła do Stowarzyszenia Gmin Przyjaznych Energii Odnawialnej.

Zgodnie z § 10 ust. 1a Statutu podstawą wygaśnięcia członkostwa jest wystąpienie członka ze Stowarzyszenia. W tym przypadku wygaśnięcie członkostwa następować powinno uchwałą Rady Gminy Darłowo wyrażającą wolę wystąpienia. Składka jest naliczana w zależności od liczby mieszkańców zameldowanych stale na terenie Gminy na dzień 31.12. poprzez wskaźnik ustalony uchwałą Zarządu Stowarzyszenia. Łączna składka na 2017 r. wynosiła 1.634,20 zł. W 2017 r. Gmina Darłowo nie prowadziła współpracy z ww. podmiotem w zakresie działalności statutowej Stowarzyszenia.

W związku z koniecznością racjonalizacji wydatków budżetowych i wprowadzania oszczędności podjęcie uchwały jest w pełni uzasadnione.

Pełnomocnik ds. współpracy
z organizacjami pozarządowymi
mgr Justyna Popuła-Woźniak



DRUK NR 14/2018 XLIV
- Projekt -

Uchwała Nr
Rady Gminy Darłowo
z dnia

Druk Nr

Zaopiniowano pod względem
formalno - prawnym

data 23.01.2018

podpis

RADCA PRAWNY
Mariusz Niegoda

w sprawie zmiany Statutu Gminy Darłowo

Na podstawie art. 18 ust. 2 pkt 1 oraz art. 22 ustawy z dnia 8 marca 1990 roku o samorządzie gminnym (Dz. U. z 2017 r., poz. 1875, 2232, z 2018r., poz. 130) **Rada Gminy Darłowo uchwała, co następuje:**

§ 1.

Załącznik Nr 4 do Statutu Gminy Darłowo, stanowiący załącznik do uchwały Nr V/65/2003 Rady Gminy Darłowo z dnia 25 kwietnia 2003 r. w sprawie uchwalenia Statutu Gminy Darłowo (Dz. Urz. Woj. Zachodniopomorskiego z 2003 r. Nr 50, poz. 845, z 2008 r. Nr 35, poz. 701, z 2009 r. Nr 52, poz. 1337, z 2010 r. Nr 82, poz. 1549, z 2015r. poz. 1077, 4248) otrzymuje brzmienie jak w załączniku do niniejszej uchwały.

§ 2.

Wykonanie uchwały powierza się Wójtowi Gminy Darłowo.

§ 3.

Uchwała wchodzi w życie po upływie 14 dni od dnia ogłoszenia w Dzienniku Urzędowym Województwa Zachodniopomorskiego.

WOJTA GMINY DARŁOWO
mgr inż. Radosław Głazewski

Załącznik
do uchwały Nr
Rady Gminy Darłowo
z dnia

ZAŁĄCZNIK Nr 4

WYKAZ JEDNOSTEK ORGANIZACYJNYCH GMINY DARŁOWO

1. Jednostki budżetowe:
 - 1) Gminny Ośrodek Pomocy Społecznej w Darłowie,
 - 2) Dzienny Dom „Senior+” w Wiekowie,
 - 3) Szkoła Podstawowa w Starym Jarosławiu,
 - 4) Szkoła Podstawowa im. Ratowników Morskich w Dąbkach,
 - 5) Szkoła Podstawowa w Kopnicy.
2. Instytucje kultury:

Biblioteka Publiczna w Domasławicach.

Uzasadnienie

do projektu uchwały w sprawie zmiany Statutu Gminy Darłowo

Zgodnie z art. 18 ust. 2 pkt 1 ustawy z dnia 8 marca 1990 r. o samorządzie gminnym (Dz. U. z 2017 r. poz. 1875, z późn. zm.) do wyłącznej właściwości rady gminy należy uchwalenie statutu gminy.

Konieczność dokonania zmian w wykazie Jednostek organizacyjnych Gminy Darłowo wynika między innymi z:

- 1) likwidacji zakładu budżetowego pod nazwą: „Gminny Zakład Użyteczności Publicznej w Dąbkach” w celu zawiązania spółki z ograniczoną odpowiedzialnością;
- 2) przekształcenia zespołów szkół w ośmioletnie szkoły podstawowe;
- 3) zmiany nazwy jednostki budżetowej na Dzienny Dom „Senior+” w Wiekowie.

Spółka komunalna, jako osoba prawna prowadząca działalność gospodarczą w rozumieniu ustawy z dnia 2 lipca 2004 r. o swobodzie działalności gospodarczej (Dz. U. z 2017 r. poz. 2290, z późn. zm.) jest przedsiębiorcą, a nie gminną jednostką organizacyjną.

Na gruncie obowiązującego prawa spółka z udziałem gminy jest odrębną od gminy osobą prawną z własnym majątkiem i wyposażoną we własny organ nadzorczy.

W związku z powyższymi zmianami zaistniała konieczność aktualizacji załącznika nr 4 Statutu Gminy Darłowo stanowiącego wykaz jednostek organizacyjnych Gminy Darłowo.

Wobec powyższego przedkłada się przedmiotowy projekt uchwały pod obrady sesji i wnosi o podjęcie.

Opracowanie:
Anna Szyrkowska – Borkowska





Druk Nr 15/2018XLIV

- Projekt -

Uchwała Nr
Rady Gminy Darłowo
z dnia

Druk Nr

Zaopiniowano pod względem
formalno - prawnym

data 23.01.2018

podpis

RADCA PRAWNY
Niew
Mariusz Kłoda

w sprawie zmiany Statutu Biblioteki Publicznej w Domasławicach

Na podstawie art. 18 ust. 2 pkt 15 i art. 40 ust. 2 pkt 2 ustawy z dnia 8 marca 1990 roku o samorządzie gminnym (Dz. U. z 2017 r. poz. 1875, 2232, z 2018r., poz. 130), w związku z art. 11 ust. 1 ustawy z dnia 27 czerwca 1997 roku o bibliotekach (Dz. U. z 2012 r. poz. 642, 908, z 2013r. poz. 829, z 2017 r. poz. 60, 1086) **Rada Gminy Darłowo uchwala, co następuje:**

§ 1.

W Statucie Biblioteki Publicznej w Domasławicach, stanowiącym załącznik do uchwały Nr XVIII/243/2004 Rady Gminy Darłowo z dnia 22 grudnia 2004 roku w sprawie utworzenia i nadania statutu samorządowej instytucji kultury pod nazwą „Biblioteka Publiczna w Domasławicach” (Dz. Urz. Woj. Zachodniopomorskiego z 2005 r. Nr 23, poz. 432, Nr 44, poz. 1034, z 2006 r. Nr 78, poz. 1358, z 2007 r. Nr 51, poz. 774, z 2015r. poz. 4074) w § 4 w ust. 3 w pkt 8 kropkę zastępuje się średnikiem oraz dodaje się punkty 9 - 10 w brzmieniu:

- „9) podejmowanie działań promocyjnych skierowanych do mieszkańców Gminy Darłowo polegających na upowszechnianiu wiedzy o Gminie Darłowo, jej historii, kulturze, zasobach i tradycjach regionalnych;
- 10) kreowanie i koordynowanie oferty kulturalnej i regionalnej Gminy Darłowo.”

§ 2.

Wykonanie uchwały powierza się Wójtowi Gminy Darłowo.

§ 3.

Uchwała wchodzi w życie po upływie 14 dni od ogłoszenia w Dzienniku Urzędowym Województwa Zachodniopomorskiego.

WÓJT GMINY DARŁOWO
mgr inż. Radosław Głazewski

UZASADNIENIE

do projektu uchwały w sprawie zmiany Statutu Biblioteki Publicznej w Domasławicach

Gminna Biblioteka Publiczna w Domasławicach posiada statut nadany uchwałą Nr XVIII/243/2004 Rady Gminy Darłowo z dnia 22 grudnia 2004 roku w sprawie utworzenia i nadania statutu samorządowej instytucji kultury pod nazwą „Biblioteka Publiczna w Domasławicach” .

Konieczność wniesienia pod obrady Rady Gminy Darłowo uchwały o zamiarze dokonania zmian w Statucie Biblioteki Publicznej w Domasławicach jest podyktowana potrzebą rozszerzenia katalogu zadań w zakresie podejmowania działań promocyjnych skierowanych do mieszkańców Gminy Darłowo polegających na upowszechnianiu wiedzy o Gminie Darłowo, jej historii, kulturze, zasobach i tradycjach regionalnych oraz kreowania i koordynowania oferty kulturalnej i regionalnej Gminy Darłowo.

Powyższe podyktowane jest możliwością pozyskania przez instytucję kultury środków zewnętrznych na jej działalność statutową.

W związku z powyższym przedkłada się przedmiotowy projekt uchwały pod obrady sesji i wnosi o podjęcie.

Opracowanie:
Anna Szynkowska – Borkowska

