



Projekt

RADCA PRAWNY

Joanna Stepień

UCHWAŁA NR .....  
RADY GMINY DARŁOWO

z dnia ..... 2018 r.

**w sprawie wyrażenia zgody na zbycie w drodze darowizny nieruchomości stanowiącej własność Gminy Darłowo**

Na podstawie art. 18 ust. 2 pkt 9 lit. „a” ustawy z dnia 8 marca 1990 roku o samorządzie gminnym /Dz. U. z 2018 r., poz. 994, 1000, 1349, 1432/ art. 13 ust. 2 ustawy z dnia 21 sierpnia 1997 roku o gospodarce nieruchomościami (Dz. U. z 2018 r. poz. 121, 50, 650, 1000, 1089)

**RADA GMINY DARŁOWO uchwala, co następuje :**

§ 1. Wyraża się zgodę na zbycie w drodze darowizny nieruchomości oznaczone numerem geodezyjnym 278/2 o powierzchni 0,0377 ha i 278/34 o powierzchni 0,0472 ha, położone w obrębie ewidencyjnym Bobolin, gmina Darłowo stanowiącej własność Gminy Darłowo, z przeznaczeniem pod drogę publiczną.

§ 2. Wykonanie uchwały powierza się Wójtowi Gminy Darłowo.

§ 3. Uchwała wchodzi w życie z dniem podjęcia.

Wójt Gminy Darłowo

Radosław Głazewski

## UZASADNIENIE

Wójt Gminy Darłowo postanowił zbyć w drodze darowizny nieruchomości oznaczone numerem geodezyjnym 278/2 o powierzchni 0,0377 ha i 278/34 o powierzchni 0,0472 ha, położone w obrębie ewidencyjnym Bobolin, gmina Darłowo stanowiącej własność Gminy Darłowo, z przeznaczeniem pod drogę publiczną. Nieruchomości zajęte są pod pas drogowy drogi wojewódzkiej nr 203 na których znajduje się chodnik.



Projekt



UCHWAŁA NR .....  
RADY GMINY DARŁOWO

z dnia ..... 2018 r.

**w sprawie wyrażenia zgody na sprzedaż nieruchomości stanowiącej własność Gminy Darłowo**

Na podstawie art. 18 ust. 2 pkt 9 lit. a ustawy z dnia 8 marca 1990 r. o samorządzie gminnym (Dz. U. z 2018 r. poz. 994, 1000, 1349, 1432), w związku z art. 13 ust. 1 ustawy z dnia 21 sierpnia 1997 r. o gospodarce nieruchomościami (Dz. U. z 2018 r. poz. 121, 50, 650, 1000, 1089, 1496)

**Rada Gminy Darłowo uchwala, co następuje:**

§ 1. Wyraża się zgodę na sprzedaż nieruchomości oznaczonej w ewidencji gruntów, jako działki numer 485/29 o powierzchni 0,0091 ha i działka numer 485/35 o powierzchni 0,0015 ha, położone w obrębie ewidencyjnym Wiekowice, stanowiące własność Gminy Darłowo.

§ 2. Wykonanie uchwały powierza się Wójtowi Gminy Darłowo.

§ 3. Uchwała wchodzi w życie z dniem podjęcia.

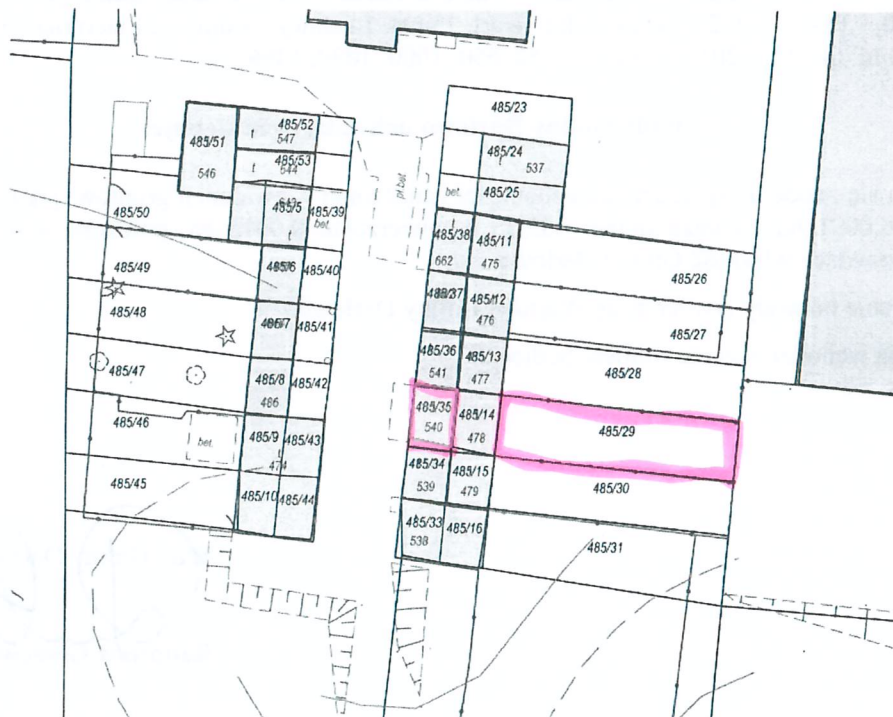
Wójt Gminy Darłowo

Radosław Głazewski

## UZASADNIENIE

Wójt Gminy Darłowo postanowił przedłożyć pod obrady Rady Gminy Darłowo propozycję uruchomienia procedury sprzedaży nieruchomości niezabudowanej oznaczonej w ewidencji gruntów, jako działki numer 485/29 o powierzchni 0,0091 ha i działka numer 485/35 o powierzchni 0,0015 ha, położone w obrębie ewidencyjnym Wiekowice, stanowiące własność Gminy Darłowo.

Zgodnie z miejscowym planem nieruchomości przeznaczona jest pod tereny MU-1 - tereny zabudowy mieszkaniowej, usług nieuciążliwych oraz produkcji rolnej o maksymalnym w.i.z 0.75 .



Inspektor Mienia Komunalnego

Inspektor Mienia Komunalnego

*Sylvia Pieper*  
mgr Sylwia Pieper  
Sylvia Pieper



Projekt

RADCA PRAWNY  
Joanna Stepien

UCHWAŁA NR .....  
RADY GMINY DARŁOWO

z dnia ..... 2018 r.

**w sprawie wyrażenia zgody na sprzedaż nieruchomości stanowiącej własność Gminy Darłowo**

Na podstawie art. 18 ust. 2 pkt 9 lit. a ustawy z dnia 8 marca 1990 r. o samorządzie gminnym (Dz. U. z 2018 r., poz. 994, 1000, 1349, 1432), w związku z art. 13 ust. 1 ustawy z dnia 21 sierpnia 1997 r. o gospodarce nieruchomościami (Dz. U. z 2018 r. poz. 121, 50, 650, 1000, 1089)

**Rada Gminy Darłowo uchwala, co następuje:**

§ 1. Wyraża się zgodę na sprzedaż, po dokonaniu podziału geodezyjnego, nieruchomość niezabudowaną oznaczoną w ewidencji gruntów jako działkę numer 138/7 o powierzchni 0,0446 ha, położonej w obrębie ewidencyjnym Dąbki, stanowiącą własność Gminy Darłowo.

§ 2. Wykonanie uchwały powierza się Wójtowi Gminy Darłowo.

§ 3. Uchwała wchodzi w życie z dniem podjęcia.

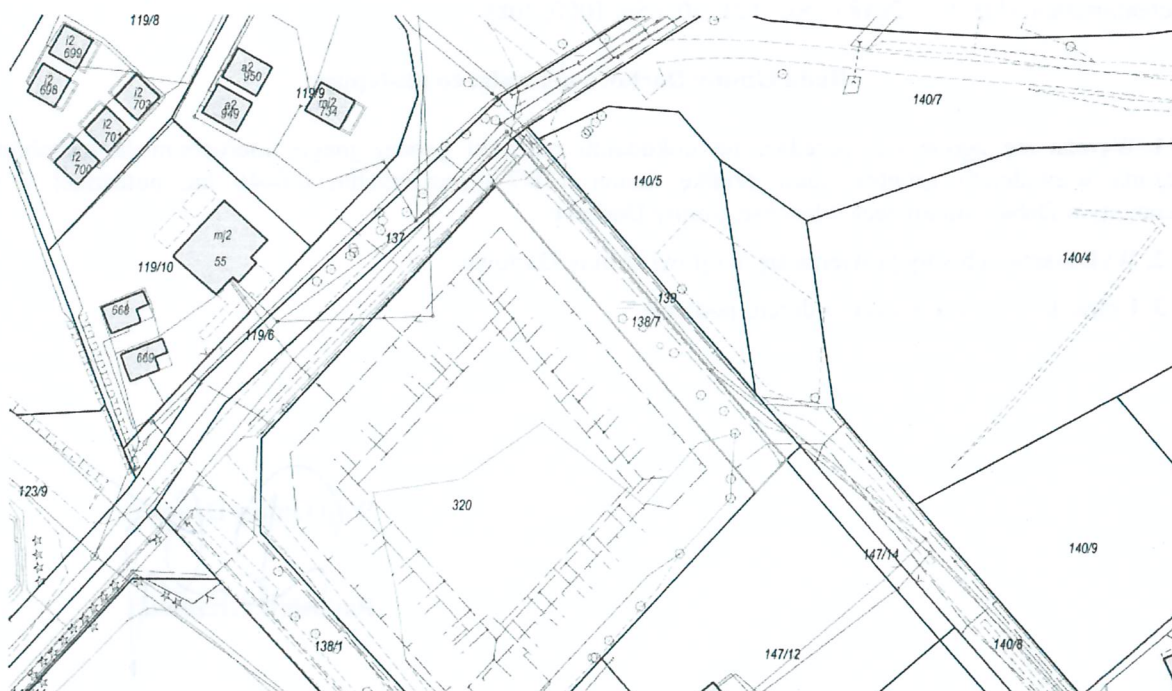
Wójt Gminy Darłowo

Radosław Głażewski

## UZASADNIENIE

Wójt Gminy Darłowo postanowił przedłożyć pod obrady Rady Gminy Darłowo propozycję uruchomienia procedury sprzedaży, po dokonaniu podziału geodezyjnego, nieruchomości niezabudowanej oznaczonej w ewidencji gruntów, jako działkę numer 138/7 o powierzchni 0,0446 ha, położonej w obrębie ewidencyjnym Dąbki, stanowiącej własność Gminy Darłowo. Na przedmiotowej działce zostanie wybudowana kontenerowa stacja transformatorowa o wymiarach 3,06 m x 1,71 m.

Zgodnie z miejscowym planem zagospodarowania przestrzennego działki przeznaczone są pod tereny zabudowy mieszkaniowej, usług nieuciążliwych oraz produkcji rolnej o maksymalnym w.i.z 0.75 - oznaczone symbolem MU-1.



Inspektor Mienia Komunalnego  
Inspektor Mienia Komunalnego  
*Sylwia Pieper*  
mgr Sylwia Pieper  
Sylwia

Projekt

RADCA PRAWNY  
Joanna Stępień



UCHWAŁA NR .....  
RADY GMINY DARŁOWO

z dnia ..... 2018 r.

**w sprawie wyrażenia zgody na nabycie nieruchomości**

Na podstawie art. 18 ust. 2 pkt 9 lit. a ustawy z dnia 8 marca 1990 r. o samorządzie gminnym (Dz. U. z 2018 r., poz. 994, 1000, 1349, 1432)

**Rada Gminy Darłowo uchwala, co następuje:**

- § 1. Wyraża się zgodę na nieodpłatne nabycie od Skarbu Państwa nieruchomości oznaczonej w rejestrze gruntów numerem 31/2 o powierzchni 1,9100 ha, położonej w obrębie ewidencyjnym Gleźnowo.
- § 2. Wykonanie uchwały powierza się Wójtowi Gminy Darłowo.
- § 3. Uchwała wchodzi w życie z dniem podjęcia.

Wójt Gminy Darłowo

Radosław Głażewski

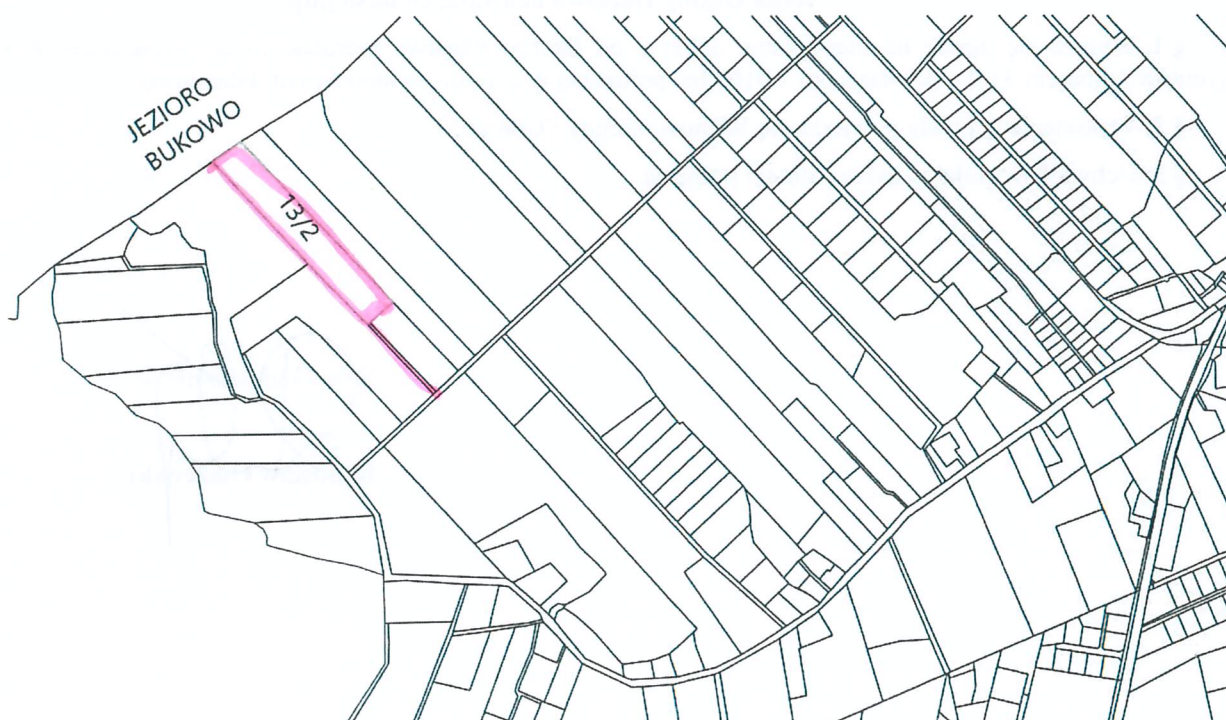
## UZASADNIENIE

Wójt Gminy Darłowo postanowił przedłożyć pod obrady Rady Gminy Darłowo projekt przejęcia nieruchomości oznaczonej w rejestrze gruntów numerem 31/2 o powierzchni 1,9100 ha, położonej w obrębie ewidencyjnym Gleźnowo.

Zgodnie z miejscowym planem zagospodarowania przestrzennego działka przeznaczona jest pod US-3 - tereny zabudowy usług sportu i rekreacji o maksymalnym w.i.z. 0.75

Zgodnie z ewidencją działki są w dyspozycji Krajowego Ośrodka Wsparcia Rolnictwa.

Na przedmiotowej nieruchomości planuje się utworzyć centrum rekreacji i wypoczynku wraz z usługami sportu. Stworzone zostanie między innymi teren pod wypożyczalnię sprzętu wodnego, miejsce na pole kempingowe, siłownie zewnętrzne, plac zabaw, parkingi, boiska, itp.



Inspektor Mienia Komunalnego

*Sylwia Pieper*  
Sylwia Pieper





Projekt

RADCA PRAWN  
Stepien  
Joanna Stepień

dn. 2018-08-27  
Nr rejestru 22.006.5.2018  
Przekazano Rada Gminy Darłowo  
UCHWAŁA NR .....  
RADY GMINY DARŁOWO

z dnia ..... 2018 r.

**w sprawie wyrażenia zgody na ustanowienie służebności przesyłu**

Na podstawie art. 18 ust. 2 pkt 9 lit. a ustawy z dnia 8 marca 1990 r. o samorządzie gminnym (Dz. U. z 2018 r., poz. 994, 1000, 1349, 1432) w związku z art. 13 ust. 1 ustawy z dnia 21 sierpnia 1997 roku o gospodarce nieruchomościami (Dz. U. z 2018 r. poz. 121, 50, 650, 1000, 1089)

**RADA GMINY DARŁOWO uchwala, co następuje:**

- § 1. Wyraża się zgodę na odpłatne obciążenie służebnością przesyłu nieruchomość stanowiącą własność Gminy Darłowo, położoną w obrębie ewidencyjnym Kopań, działka oznaczona numerem geodezyjnym 39/87.
- § 2. Wykonanie uchwały powierza się Wójtowi Gminy Darłowo.
- § 3. Uchwała wchodzi w życie z dniem podjęcia.

Wójt Gminy Darłowo

Radosław Głażewski

## UZASADNIENIE

Wójt Gminy Darłowo postanowił przedłożyć pod obrady Rady Gminy Darłowo propozycje ustanowienia odpłatnej służebności przesyłu nieruchomości stanowiącej własność Gminy Darłowo, położonej w obrębie ewidencyjnym Kopań, działka oznaczona numerem geodezyjnym 39/87, na której projektowana jest linia kablowa nN 0,4 kV o długości 22,0 m na rzecz Energa Operator.


Służebność dotyczy projektowanych urządzeń elektroenergetycznych.

Służebność przesyłu polegać będzie na prawie do nieograniczonego korzystania z nieruchomości obciążonej w zakresie niezbędnym do posadowienia na nim w przyszłości urządzeń elektroenergetycznych; znoszeniu istnienia posadowionych na nieruchomości obciążonych urządzeń po ich posadowieniu; prawie do korzystania z nieruchomości obciążonej w zakresie niezbędnym do dokonywania konserwacji, remontów, modernizacji, usuwania awarii oraz przebudowy urządzeń i instalacji elektroenergetycznych oraz usytuowania w przyszłości kolejnych wprowadzeń linii w obszarze nieruchomości zajętej dotychczas przez urządzenia elektroenergetyczne wraz z wejściem i wjazdem na teren odpowiednim sprzętem przez pracowników Przedsiębiorstwa Energetycznego oraz przez wszystkie podmioty i osoby, którymi Przedsiębiorstwo Energetyczne posługuje się w związku z prowadzoną działalnością.

Inspektor Mienia Komunalnego

Inspektor Mienia Komunalnego

Sylvia Pieper



Projekt

RADCA PRAWNY  
Joanna Stepień

UCHWAŁA NR .....  
RADY GMINY DARŁOWO

z dnia ..... 2018 r.

**w sprawie wyrażenia zgody na ustanowienie służebności przesyłu**

Na podstawie art. 18 ust. 2 pkt 9 lit. a ustawy z dnia 8 marca 1990 r. o samorządzie gminnym (Dz. U. z 2018 r., poz. 994, 1000, 1349, 1432) w związku z art. 13 ust. 1 ustawy z dnia 21 sierpnia 1997 roku o gospodarce nieruchomościami (Dz. U. z 2018 r. poz. 121, 50, 650, 1000, 1089)

**RADA GMINY DARŁOWO uchwala, co następuje:**

- § 1. Wyraża się zgodę na odpłatne obciążenie służebnością przesyłu nieruchomość stanowiącą własność Gminy Darłowo, położoną w obrębie ewidencyjnym Bobolin, działka oznaczona numerem geodezyjnym 147.
- § 2. Wykonanie uchwały powierza się Wójtowi Gminy Darłowo.
- § 3. Uchwała wchodzi w życie z dniem podjęcia.

Wójt Gminy Darłowo

Radosław Głazewski

## UZASADNIENIE

Wójt Gminy Darłowo postanowił przedłożyć pod obrady Rady Gminy Darłowo propozycje ustanowienia odpłatnej służebności przesyłu nieruchomości stanowiącej własność Gminy Darłowo, położonej w obrębie ewidencyjnym Bobolin, działka oznaczona numerem geodezyjnym 147 na której projektowana jest linia kablowa nN 0,4 kV o długości 60,0 m, na rzecz Energa Operator.

Służebność dotyczy projektowanych urządzeń elektroenergetycznych.

Służebność przesyłu polegać będzie na prawie do nieograniczonego korzystania z nieruchomości obciążonej w zakresie niezbędnym do posadowienia na nim w przyszłości urządzeń elektroenergetycznych; znoszeniu istnienia posadowionych na nieruchomości obciążonych urządzeń po ich posadowieniu; prawie do korzystania z nieruchomości obciążonej w zakresie niezbędnym do dokonywania konserwacji, remontów, modernizacji, usuwania awarii oraz przebudowy urządzeń i instalacji elektroenergetycznych oraz usytuowania w przyszłości kolejnych wprowadzeń linii w obszarze nieruchomości zajętej dotychczas przez urządzenia elektroenergetyczne wraz z wejściem i wjazdem na teren odpowiednim sprzętem przez pracowników Przedsiębiorstwa Energetycznego oraz przez wszystkie podmioty i osoby, którymi Przedsiębiorstwo Energetyczne posługuje się w związku z prowadzoną działalnością.

Inspektor Mienia Komunalnego

Inspektor Mienia Komunalnego

Sylvia Pieper

**BIURO RADY  
WPŁYNEŁO**

dn. 2018 -08- 27

Nr rejestru 32.000.7-2018 211  
Przekazano Rada Gminy Darłowo

Projekt

RADCA PRAWNY  
Joanna Stepień

UCHWAŁA NR .....  
RADY GMINY DARŁOWO

z dnia ..... 2018 r.

**w sprawie wyrażenia zgody na ustanowienie służebności przesyłu**

Na podstawie art. 18 ust. 2 pkt 9 lit. a ustawy z dnia 8 marca 1990 r. o samorządzie gminnym (Dz. U. z 2018 r., poz. 994, 1000, 1349, 1432) w związku z art. 13 ust. 1 ustawy z dnia 21 sierpnia 1997 roku o gospodarce nieruchomościami (Dz. U. z 2018 r. poz. 121, 50, 650, 1000, 1089)

**RADA GMINY DARŁOWO uchwala, co następuje:**

§ 1. Wyraża się zgodę na odpłatne obciążenie służebnością przesyłu nieruchomości stanowiące własność Gminy Darłowo, położone w obrębie ewidencyjnym Dąbki, działki oznaczone numerem geodezyjnym 120/10, 139, 138/1, 138/7, 137, 145/11, 145/13, 119/6.

§ 2. Wykonanie uchwały powierza się Wójtowi Gminy Darłowo.

§ 3. Uchwała wchodzi w życie z dniem podjęcia.

Wójt Gminy Darłowo

Radosław Głażewski

## UZASADNIENIE

Wójt Gminy Darłowo postanowił przedłożyć pod obrady Rady Gminy Darłowo propozycje odpłatnego obciążenia służebnością przesyłu nieruchomości stanowiące własność Gminy Darłowo, położone w obrębie ewidencyjnym:

- 1) Dąbki- działka oznaczona numerem geodezyjnym 120/10, na której projektowana jest linia kablowa SN 15 kV o długości 148,0 m;
- 2) Dąbki- działka oznaczona numerem geodezyjnym 139, na której projektowana jest linia kablowa nN 0,4 kV o długości 3,0 m;
- 3) Dąbki- działka oznaczona numerem geodezyjnym 138/7, na której projektowana jest linia kablowa SN 15 kV o długości 126,0 m;
- 4) Dąbki- działka oznaczona numerem geodezyjnym 138/7, na której projektowana jest linia kablowa nN 15 kV o długości 75,0 m;
- 5) Dąbki- działka oznaczona numerem geodezyjnym 137, na której projektowana jest linia kablowa SN 15 kV o długości 205,0 m;
- 6) Dąbki- działka oznaczona numerem geodezyjnym 137, na której projektowana jest linia kablowa nN 15 kV o długości 11,0 m;
- 7) Dąbki- działka oznaczona numerem geodezyjnym 145/11, na której projektowana jest linia kablowa SN 15 kV o długości 86,0 m;
- 8) Dąbki- działka oznaczona numerem geodezyjnym 145/13, na której projektowana jest linia kablowa SN 15 kV o długości 172,0 m;
- 9) Dąbki- działka oznaczona numerem geodezyjnym 119/6, na której projektowana jest linia kablowa SN 15 kV o długości 87,0 m;
- 10) Dąbki- działka oznaczona numerem geodezyjnym 119/6, na której projektowana jest linia kablowa nN 0,4 kV o długości 71,0 m;
- 11) Dąbki- działka oznaczona numerem geodezyjnym 138/1, na której projektowana jest linia kablowa SN 15 kV o długości 25,0 m;
- 12) Dąbki- działka oznaczona numerem geodezyjnym 138/1, na której projektowana jest linia kablowa nN 0,4 kV o długości 69,0 m;  
na rzecz Energa Operator.

Służebność dotyczy projektowanych urządzeń elektroenergetycznych.

Służebność przesyłu polegać będzie na prawie do nieograniczonego korzystania z nieruchomości obciążonej w zakresie niezbędnym do posadowienia na nim w przyszłości urządzeń elektroenergetycznych; znoszeniu istnienia posadowionych na nieruchomości obciążonych urządzeń po ich posadowieniu; prawie do korzystania z nieruchomości obciążonej w zakresie niezbędnym do dokonywania konserwacji, remontów, modernizacji, usuwania awarii oraz przebudowy urządzeń i instalacji elektroenergetycznych oraz usytuowania w przyszłości kolejnych wprowadzeń linii w obszarze nieruchomości zajętej dotychczas przez urządzenia elektroenergetyczne wraz z wejściem i wjazdu na teren odpowiednim sprzętem przez pracowników Przedsiębiorstwa Energetycznego oraz przez wszystkie podmioty i osoby, którymi Przedsiębiorstwo Energetyczne posługuje się w związku z prowadzoną działalnością.

Inspektor Mienia Komunalnego

*Sylwia Pieper*  
mgr Sylwia Pieper

DRUK NR 8/2018 L11



Projekt

RADCA PRAWNY  
Joanna Stępień

UCHWAŁA NR .....  
RADY GMINY DARŁOWO

z dnia ..... 2018 r.

**w sprawie wyrażenia zgody na ustanowienie służebności przesyłu**

Na podstawie art. 18 ust. 2 pkt 9 lit. a ustawy z dnia 8 marca 1990 r. o samorządzie gminnym (Dz. U. z 2018 r., poz. 994, 1000, 1349, 1432) w związku z art. 13 ust. 1 ustawy z dnia 21 sierpnia 1997 roku o gospodarce nieruchomościami (Dz. U. z 2018 r. poz. 121, 50, 650, 1000, 1089)

**RADA GMINY DARŁOWO uchwala, co następuje:**

- § 1. Wyraża się zgodę na odpłatne obciążenie służebnością przesyłu nieruchomość stanowiącą własność Gminy Darłowo, położoną w obrębie ewidencyjnym Bobolin, działka oznaczona numerem geodezyjnym 21/17.
- § 2. Wykonanie uchwały powierza się Wójtowi Gminy Darłowo.
- § 3. Uchwała wchodzi w życie z dniem podjęcia.

Wójt Gminy Darłowo

Radostaw Głazewski

## UZASADNIENIE

Wójt Gminy Darłowo postanowił przedłożyć pod obrady Rady Gminy Darłowo propozycje ustanowienia odpłatnej służebności przesyłu nieruchomości stanowiącej własność Gminy Darłowo, położonej w obrębie ewidencyjnym Bobolin, działka oznaczona numerem geodezyjnym 21/17, na której projektowana jest linia kablowa nN 0,4 kV o długości 2,0 m na rzecz Energa Operator.

Służebność dotyczy projektowanych urządzeń elektroenergetycznych.

Służebność przesyłu polegać będzie na prawie do nieograniczonego korzystania z nieruchomości obciążonej w zakresie niezbędnym do posadowienia na nim w przyszłości urządzeń elektroenergetycznych; znoszeniu istnienia posadowionych na nieruchomości obciążonych urządzeń po ich posadowieniu; prawie do korzystania z nieruchomości obciążonej w zakresie niezbędnym do dokonywania konserwacji, remontów, modernizacji, usuwania awarii oraz przebudowy urządzeń i instalacji elektroenergetycznych oraz usytuowania w przyszłości kolejnych wprowadzeń linii w obszarze nieruchomości zajętej dotychczas przez urządzenia elektroenergetyczne wraz z wejściem i wjazdem na teren odpowiednim sprzętem przez pracowników Przedsiębiorstwa Energetycznego oraz przez wszystkie podmioty i osoby, którymi Przedsiębiorstwo Energetyczne posługuje się w związku z prowadzoną działalnością.

Inspektor Mienia Komunalnego

*Sylwia Pieper*  
mgr Sylwia Pieper



Druk NR 9 / 2018 L11

**BIURO RADY  
WPŁYNĘŁO**

dn. 2018 -08- 27

Nr rejestru B.R. 0006. 2. 2018 L11  
Przekazano Rada Gminy Darłowo

Projekt

RADCA PRAWNY

Agenci  
Joanna Sępień

UCHWAŁA NR .....  
RADY GMINY DARŁOWO

z dnia ..... 2018 r.

**w sprawie wyrażenia zgody na ustanowienie służebności przesyłu**

Na podstawie art. 18 ust. 2 pkt 9 lit. a ustawy z dnia 8 marca 1990 r. o samorządzie gminnym (Dz. U. z 2018 r., poz. 994, 1000, 1349, 1432) w związku z art. 13 ust. 1 ustawy z dnia 21 sierpnia 1997 roku o gospodarce nieruchomościami (Dz. U. z 2018 r. poz. 121, 50, 650, 1000, 1089)

**RADA GMINY DARŁOWO uchwala, co następuje:**

- § 1. Wyraża się zgodę na odpłatne obciążenie służebnością przesyłu nieruchomość stanowiącą własność Gminy Darłowo, położoną w obrębie ewidencyjnym Kopnica, działka oznaczona numerem geodezyjnym 177.
- § 2. Wykonanie uchwały powierza się Wójtowi Gminy Darłowo.
- § 3. Uchwała wchodzi w życie z dniem podjęcia.

Wójt Gminy Darłowo

Radosław Gładzowski

## UZASADNIENIE

Wójt Gminy Darłowo postanowił przedłożyć pod obrady Rady Gminy Darłowo propozycje ustanowienia odpłatnego obciążenia służebnością przesyłu nieruchomości stanowiącą własność Gminy Darłowo, położoną w obrębie ewidencyjnym Kopnica, działka oznaczona numerem geodezyjnym 117 o powierzchni 1,91 ha, linia kablowa nN 0,4kV o długości 153(164) m na rzecz Energa Operator.

Służebność dotyczy projektowanego urządzenia elektroenergetycznego.

Służebność przesyłu polegać będzie na prawie do nieograniczonego korzystania z nieruchomości obciążonej w zakresie niezbędnym do posadowienia na nim w przyszłości urządzeń elektroenergetycznych; znoszeniu istnienia posadowionych na nieruchomości obciążonych urządzeń po ich posadowieniu; prawie do korzystania z nieruchomości obciążonej w zakresie niezbędnym do dokonywania konserwacji, remontów, modernizacji, usuwania awarii oraz przebudowy urządzeń i instalacji elektroenergetycznych oraz usytuowania w przyszłości kolejnych wprowadzeń linii w obszarze nieruchomości zajętej dotychczas przez urządzenia elektroenergetyczne wraz z wejściem i wjazdu na teren odpowiednim sprzętem przez pracowników Przedsiębiorstwa Energetycznego oraz przez wszystkie podmioty i osoby, którymi Przedsiębiorstwo Energetyczne posługuje się w związku z prowadzoną działalnością.

Inspektor Mienia Komunalnego

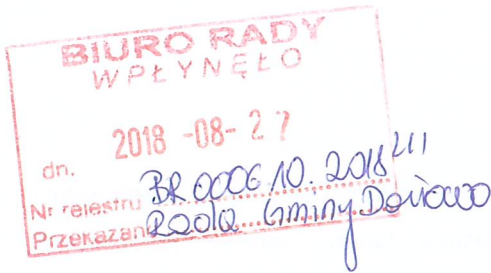
Inspektor Mienia Komunalnego

*Sylwia Pieper*  
mgr Sylwia Pieper

Sylwia Pieper

Projekt

**RADCA PRAWNY**  
dr Maciej Jabłoński



**UCHWAŁA NR .....  
RADY GMINY DARŁOWO**


z dnia ..... 2018 r.

**w sprawie wyrażenia zgody na ustanowienie służebności przesyłu**

Na podstawie art. 18 ust. 2 pkt 9 lit. a ustawy z dnia 8 marca 1990 r. o samorządzie gminnym (Dz. U. z 2018 r., poz. 994, 1000, 1349, 1432) w związku z art. 13 ust. 1 ustawy z dnia 21 sierpnia 1997 roku o gospodarce nieruchomościami (Dz. U. z 2018 r. poz. 121, 50, 650, 1000, 1089, 1496)

**RADA GMINY DARŁOWO uchwala, co następuje:**

- § 1. Wyraża się zgodę na odpłatne obciążenie służebnością przesyłu nieruchomość stanowiącą własność Gminy Darłowo, położoną w obrębie ewidencyjnym Bobolin, działka oznaczona numerem geodezyjnym 13/2.
- § 2. Wykonanie uchwały powierza się Wójtowi Gminy Darłowo.
- § 3. Uchwała wchodzi w życie z dniem podjęcia.

Wójt Gminy Darłowo  
  
**Radosław Głazewski**

## UZASADNIENIE

Wójt Gminy Darłowo postanowił przedłożyć pod obrady Rady Gminy Darłowo propozycje ustanowienia odpłatnej służebności przesyłu nieruchomości stanowiącej własność Gminy Darłowo, położonej w obrębie ewidencyjnym Bobolin, działka oznaczona numerem geodezyjnym 13/2, na której projektowana jest sieć gazowa średniego ciśnienia PE dn 63 o długości 200,0 m oraz przyłączy średniego ciśnienia PE dn 32 o długości 16,9 na rzecz Polska Spółka Gazownictwa

Służebność przesyłu polegać będzie na: prawie do nieograniczonego korzystania przez Spółkę z nieruchomości w zakresie niezbędnym do przesyłania gazu, wykonywania wszelkich prac eksploatacyjnych na gazociągu średniego ciśnienia PE dn 63 oraz na przyłączach średniego ciśnienia PE dn 32, swobodnym dostępie służ gazowniczych w tym przechodu i przejazdu w celu usunięcia awarii, wykonania prac konserwacyjnych, konserwatorskich, rozbiórkowych, modernizacyjnych i remontowych lub wykonywania innych czynności niezbędnych dla prawidłowego funkcjonowania sieci gazowej oraz prawie rozbudowy sieci w tym przyłączenia nowych odbiorców. Ponadto ogranicza się każdorazowego właściciela w prawie do korzystania z nieruchomości w pasie eksploatacji o szerokości 1 m tj. w obszarze po 0,5 m na strone od osi gazociągu, w którym właściciel zobowiązany jest do przestrzegania ograniczeń wynikających z obowiązujących przepisów prawnych tj. zakaz podejmowania jakichkolwiek czynności, które mogłyby mieć negatywny wpływ na trwałość i prawidłową eksploatację sieci gazowej.

Inspektor Mienia Komunalnego

  
mgr Sylwia Pieper  
Sylwia Pieper

Druk nr 11/2018 L11

Projekt

RADCA PRAWNY  
dr Maciej Jabłoński



UCHWAŁA NR .....  
RADY GMINY DARŁOWO

z dnia ..... 2018 r.

**w sprawie wyrażenia zgody na ustanowienie służebności przesyłu**

Na podstawie art. 18 ust. 2 pkt 9 lit. a ustawy z dnia 8 marca 1990 r. o samorządzie gminnym (Dz. U. z 2018 r., poz. 994, 1000, 1349, 1432) w związku z art. 13 ust. 1 ustawy z dnia 21 sierpnia 1997 roku o gospodarce nieruchomościami (Dz. U. z 2018 r. poz. 121, 50, 650, 1000, 1089, 1496)

**RADA GMINY DARŁOWO uchwala, co następuje:**

- § 1. Wyraża się zgodę na odpłatne obciążenie służebnością przesyłu nieruchomość stanowiącą własność Gminy Darłowo, położoną w obrębie ewidencyjnym 12 m. Darłowo, działka oznaczona numerem geodezyjnym 75/4.
- § 2. Wykonanie uchwały powierza się Wójtowi Gminy Darłowo.
- § 3. Uchwała wchodzi w życie z dniem podjęcia.

Wójt Gminy Darłowo

Radosław Głazewski

## UZASADNIENIE

Wójt Gminy Darłowo postanowił przedłożyć pod obrady Rady Gminy Darłowo propozycje ustanowienia odpłatnej służebności przesyłu nieruchomości stanowiącej własność Gminy Darłowo, położonej w obrębie ewidencyjnym 12 m. Darłowo, działka oznaczona numerem geodezyjnym 75/4, na której projektowana jest przyłącza telekomunikacyjnego 2x rura HDPE40/3,7mm o długości 6,0 m oraz rura osłonowa RHDPEp110/6,3mm o długości 10,0 m. Służebność dotyczy projektowanych urządzeń elektroenergetycznych, na rzecz Przedsiębiorstwa .

Służebność przesyłu polegać będzie na prawie do nieograniczonego korzystania z nieruchomości obciążonej w zakresie niezbędnym do posadowienia na nim w przyszłości urządzeń telekomunikacyjnych; znoszeniu istnienia posadowionych na nieruchomości obciążonych urządzeń po ich posadowieniu; prawie do korzystania z nieruchomości obciążonej w zakresie niezbędnym do dokonywania konserwacji, remontów, modernizacji, usuwania awarii oraz przebudowy urządzeń i instalacji telekomunikacyjnych oraz usytuowania w przyszłości kolejnych wprowadzeń linii w obszarze nieruchomości zajętej dotychczas przez urządzenia telekomunikacyjne wraz z wejściem i wjazdu na teren odpowiednim sprzętem przez pracowników Przedsiębiorstwa oraz przez wszystkie podmioty i osoby, którymi Przedsiębiorstwo posługuje się w związku z prowadzoną działalnością.

Inspektor Mienia Komunalnego

*Pieper*  
mgr Sylwia Pieper  
Sylwia Pieper

DRUK NR 12/2018 211

RADCA PRAWNY

Joanna Stępień



Projekt

z dnia 27 sierpnia 2018 r.

Zatwierdzony przez .....

**UCHWAŁA NR .....  
RADY GMINY DARŁOWO**

z dnia 27 sierpnia 2018 r.

**w sprawie wyrażenia zgody na ustanowienie służebności przesyłu**

Na podstawie art. 18 ust. 2 pkt 9 lit. a ustawy z dnia 8 marca 1990 r. o samorządzie gminnym (Dz. U. z 2018 r. poz. 994, 1000, 1349, 1432) w związku z art. 13 ust. 1 ustawy z dnia 21 sierpnia 1997 roku o gospodarce nieruchomościami (Dz. U. z 2018 r. poz. 121, 50, 650, 1000, 1089, 1496)

**RADA GMINY DARŁOWO uchwala, co następuje:**

- § 1. Wyraża się zgodę na odpłatne obciążenie służebnością przesyłu nieruchomości stanowiącej własność Gminy Darłowo, położonej w obrębie ewidencyjnym Kowalewiczki, działka nr 140.
- § 2. Wykonanie uchwały powierza się Wójtowi Gminy Darłowo.
- § 3. Uchwała wchodzi w życie z dniem podjęcia.

WÓJT GMINY DARŁOWO  
mgr inż. Radosław Gładzowski

## Uzasadnienie


Wójt Gminy Darłowo postanowił przedłożyć pod obrady Rady Gminy Darłowo propozycję ustanowienia odpłatnego obciążenia służebnością przesyłu nieruchomości stanowiącej własność Gminy Darłowo, położoną w obrębie ewidencyjnym:

1) Kowalewiczki- działka oznaczona numerem geodezyjnym 140, linia kablowa nN 0,4 kV o długości 4,0 m i złącze kablowe nN 0,3 m<sup>2</sup> na rzecz Energa Operator.

Służebność dotyczy projektowanych urządzeń elektroenergetycznych.

Służebność przesyłu polegać będzie na prawie do nieograniczonego korzystania z nieruchomości obciążonej w zakresie niezbędnym do posadowienia na nim w przyszłości urządzeń elektroenergetycznych; znoszeniu istnienia posadowionych na nieruchomości obciążonych urządzeń po ich posadowieniu; prawie do korzystania z nieruchomości obciążonej w zakresie niezbędnym do dokonywania konserwacji, remontów, modernizacji, usuwania awarii oraz przebudowy urządzeń i instalacji elektroenergetycznych oraz usytuowania w przyszłości kolejnych wprowadzeń linii w obszarze nieruchomości zajętej dotychczas przez urządzenia elektroenergetyczne wraz z wejściem i wjazdem na teren odpowiednim sprzętem przez pracowników Przedsiębiorstwa Energetycznego oraz przez wszystkie podmioty i osoby, którymi Przedsiębiorstwo Energetyczne posługuje się w związku z prowadzoną działalnością.

WOJT GMINY DARŁOWO  
mgr inż. Radosław Gładzowski





DRUK NR 13/2018 LII

Projekt

z dnia 27 sierpnia 2018 r.

Zatwierdzony przez .....

RADCA PRAWNY

Agie.  
Joanna Stepień

BIURO RADY  
WPŁYNEŁO

dn. 2018 -08- 29

Nr rejestru BR.0006.13.2018.LII

Przekazano Radca Gminy Darłowo

UCHWAŁA NR .....  
RADY GMINY DARŁOWO

z dnia 27 sierpnia 2018 r.

**w sprawie wyrażenia zgody na ustanowienie służebności przesyłu**

Na podstawie art. 18 ust. 2 pkt 9 lit. a ustawy z dnia 8 marca 1990 r. o samorządzie gminnym (Dz. U. z 2018 r. poz. 994, 1000, 1349, 1432) w związku z art. 13 ust. 1 ustawy z dnia 21 sierpnia 1997 roku o gospodarce nieruchomościami (Dz. U. z 2018 r. poz. 121, 50, 650, 1000, 1089, 1496)

**RADA GMINY DARŁOWO uchwala, co następuje:**

- § 1. Wyraża się zgodę na odpłatne obciążenie służebnością przesyłu nieruchomości stanowiącej własność Gminy Darłowo, położonej w obrębie ewidencyjnym Rusko, działka nr 232.
- § 2. Wykonanie uchwały powierza się Wójtowi Gminy Darłowo.
- § 3. Uchwała wchodzi w życie z dniem podjęcia.

WÓJT GMINY DARŁOWO  
mgr inż. Radosław Głazewski

## UZASADNIENIE

Wójt Gminy Darłowo postanowił przedłożyć pod obrady Rady Gminy Darłowo propozycję ustanowienia odpłatnego obciążenia służebnością przesyłu nieruchomości stanowiącej własność Gminy Darłowo, położoną w obrębie ewidencyjnym:

1) Rusko- działka oznaczona numerem geodezyjnym 232, linia kablowa nN 0,4 kV o długości 29,0 m na rzecz Energa Operator.

Służebność dotyczy projektowanych urządzeń elektroenergetycznych.

Służebność przesyłu polegać będzie na prawie do nieograniczonego korzystania z nieruchomości obciążonej w zakresie niezbędnym do posadowienia na nim w przyszłości urządzeń elektroenergetycznych; znoszeniu istnienia posadowionych na nieruchomości obciążonych urządzeń po ich posadowieniu; prawie do korzystania z nieruchomości obciążonej w zakresie niezbędnym do dokonywania konserwacji, remontów, modernizacji, usuwania awarii oraz przebudowy urządzeń i instalacji elektroenergetycznych oraz usytuowania w przyszłości kolejnych wprowadzeń linii w obszarze nieruchomości zajętej dotychczas przez urządzenia elektroenergetyczne wraz z wejściem i wjazdu na teren odpowiednim sprzętem przez pracowników Przedsiębiorstwa Energetycznego oraz przez wszystkie podmioty i osoby, którymi Przedsiębiorstwo Energetyczne posługuje się w związku z prowadzoną działalnością.

  
WÓJT GMINY DARŁOWO  
mgr inż. Radosław Głazewski

DRUK NR 14/2018/11



Projekt

z dnia 27 sierpnia 2018 r.

Zatwierdzony przez .....

RADCA PRAWNY  
Joanna Stepień

UCHWAŁA NR .....  
RADY GMINY DARŁOWO

z dnia 27 sierpnia 2018 r.

**w sprawie wyrażenia zgody na ustanowienie służebności przesyłu**

Na podstawie art. 18 ust. 2 pkt 9 lit. a ustawy z dnia 8 marca 1990 r. o samorządzie gminnym (Dz. U. z 2018 r. poz. 994, 1000, 1349, 1432) w związku z art. 13 ust. 1 ustawy z dnia 21 sierpnia 1997 roku o gospodarce nieruchomościami (Dz. U. z 2018 r. poz. 121, 50, 650, 1000, 1089, 1496)

**RADA GMINY DARŁOWO uchwala, co następuje:**

- § 1. Wyraża się zgodę na odpłatne obciążenie służebnością przesyłu nieruchomości stanowiącej własność Gminy Darłowo, położonej w obrębie ewidencyjnym Dąbki- działka oznaczona numerem geodezyjnym 118/2.
- § 2. Wykonanie uchwały powierza się Wójtowi Gminy Darłowo.
- § 3. Uchwała wchodzi w życie z dniem podjęcia.

WÓJT GMINY DARŁOWO  
mgr inż. Radosław Głazewski

## UZASADNIENIE

Wójt Gminy Darłowo postanowił przedłożyć pod obrady Rady Gminy Darłowo propozycję ustanowienia odpłatnego obciążenia służebnością przesyłu nieruchomości stanowiącej własność Gminy Darłowo, położoną w obrębie ewidencyjnym:

1) Dąbki- działka oznaczona numerem geodezyjnym 118/2, linia kablowa nN 0,4 kV o długości 23,0 m na rzecz Energa Operator.

Służebność dotyczy projektowanych urządzeń elektroenergetycznych.

Służebność przesyłu polegać będzie na prawie do nieograniczonego korzystania z nieruchomości obciążonej w zakresie niezbędnym do posadowienia na nim w przyszłości urządzeń elektroenergetycznych; znoszeniu istnienia posadowionych na nieruchomości obciążonych urządzeń po ich posadowieniu; prawie do korzystania z nieruchomości obciążonej w zakresie niezbędnym do dokonywania konserwacji, remontów, modernizacji, usuwania awarii oraz przebudowy urządzeń i instalacji elektroenergetycznych oraz usytuowania w przyszłości kolejnych wprowadzeń linii w obszarze nieruchomości zajętej dotychczas przez urządzenia elektroenergetyczne wraz z wejściem i wjazdu na teren odpowiednim sprzętem przez pracowników Przedsiębiorstwa Energetycznego oraz przez wszystkie podmioty i osoby, którymi Przedsiębiorstwo Energetyczne posługuje się w związku z prowadzoną działalnością.

WÓJT GMINY DARŁOWO  
mgr inż. Radosław Głazewski



Projekt

RADCA PRAWNY  
Joanna Słepień

UCHWAŁA NR .....  
RADY GMINY DARŁOWO

z dnia ..... 2018 r.

### w sprawie ustalenia wstępnej lokalizacji nowego przystanku komunikacyjnego

Na podstawie art. 18 ust. 2 pkt 15 ustawy z dnia 8 marca 1990 r. o samorządzie gminnym (tekst jednolity: Dz.U.2018 r. poz. 994 z późn. zm.) oraz art. 20f pkt 1 ustawy z dnia 21 marca 1985 r. o drogach publicznych (tekst jednolity: Dz. U. 2017 r. poz. 2222 z późn. zm.).

#### Rada Gminy Darłowo uchwala, co następuje:

§ 1. Dla zaspokojenia potrzeb mieszkańców wskazuje się wstępne miejsce lokalizacji nowego przystanku komunikacyjnego przy drodze powiatowej:

1. Rusko-Jeżyce-Malechowo 3711Z w miejscowości Jeżyce str. P i L

§ 2. Wnioskowaną lokalizację nowego przystanku komunikacyjnego określonego w ust.1 wskazano na mapie stanowiącej załącznik Nr 1 do niniejszej uchwały.

§ 3. Wykonanie uchwały powierza się Wójtowi Gminy Darłowo.

§ 4. Uchwała wchodzi w życie po upływie 14 dni od dnia ogłoszenia w Dzienniku Urzędowym Województwa Zachodniopomorskiego.

WÓJT GMINY DARŁOWO  
mgr inż. Radosław Głazewski





WOJCIŚMIANY DARTUSZ  
mgr inż. Radosław Gładki





DRUK NR 16 / 2018 LN

Projekt

**BIURO RADY  
WPLYNĘŁO**

dn. 2018 -08- 28

Nr rejestru 2018-0006 16.2018 LN

Przekazano Rada Gminy Darłowo

UCHWAŁA NR .....  
RADY GMINY DARŁOWO

z dnia ..... 2018 r.

RADCA PRAWNY  
Joanna Stępień

**w sprawie ustalenia wstępnej lokalizacji nowego przystanku komunikacyjnego**

Na podstawie art. 18 ust. 2 pkt 15 ustawy z dnia 8 marca 1990 r. o samorządzie gminnym (tekst jednolity: Dz.U.2018 r. poz. 994 z późn. zm.) oraz art. 20f pkt 1 ustawy z dnia 21 marca 1985 r. o drogach publicznych (tekst jednolity: Dz. U. 2017 r. poz. 2222 z późn. zm.).

**Rada Gminy Darłowo uchwala, co następuje:**

§ 1. Dla zaspokojenia potrzeb mieszkańców wskazuje się wstępne miejsce lokalizacji nowego przystanku komunikacyjnego przy drodze powiatowej:

1. Rusko-Jeżyce-Malechowo 3711Z w miejscowości Jeżyczki str. P i L

§ 2. Wnioskowaną lokalizację nowego przystanku komunikacyjnego określonego w ust.1 wskazano na mapie stanowiącej załącznik Nr 1 do niniejszej uchwały.

§ 3. Wykonanie uchwały powierza się Wójtowi Gminy Darłowo.

§ 4. Uchwała wchodzi w życie po upływie 14 dni od dnia ogłoszenia w Dzienniku Urzędowym Województwa Zachodniopomorskiego.

WÓJT GMINY DARŁOWO  
mgr inż. Radosław Gładziewski




# ⊙ Lokalizacja przystanków



USTĘPIWY DARŁOWO  
Pracownik: *[Signature]*  
Pracownik: *[Signature]*



Druk NR 17/2018 211



Projekt

**RADCA PRAWNY**  
dr Maciej Jabłoński

UCHWAŁA NR .....  
RADY GMINY DARŁOWO

z dnia ..... września 2018 r.

**w sprawie zmiany uchwały nr XLIV.422.2018 Rady Gminy Darłowo z dnia 31 stycznia 2018 roku w sprawie przyjęcia Gminnego Programu Rewitalizacji dla Gminy Darłowo na lata 2017 - 2023**

Na podstawie art.18 ust. 2 pkt 15 ustawy z dnia 8 marca 1990 r. o samorządzie gminnym (Dz.U. z 2017 r. poz. 1875, 2232, z 2018 r. poz. 130) oraz art. 14 ust. 1 ustawy z dnia 9 października 2015 r. o rewitalizacji ( Dz.U. z 2017 r. poz. 1023,1529, 1566)

**Rada Gminy Darłowo uchwala, co następuje:**

**§ 1.**

1. Załącznik do uchwały nr XLIV.422.2018 Rady Gminy Darłowo z dnia 31 stycznia 2018 roku w sprawie przyjęcia Gminnego Programu Rewitalizacji dla Gminy Darłowo na lata 2017 - 2023 otrzymuje brzmienie jak w załączniku do niniejszej uchwały.

**§ 2.**

Wykonanie uchwały powierza się Wójtowi Gminy Darłowo.

**§ 3.**

Uchwała wchodzi w życie z dniem podjęcia.

**WOJTA GMINY DARŁOWO**  
mgr inż. Radosław Gładzowski



## Uzasadnienie

Dnia 9 października 2015 r. weszła w życie Ustawa o rewitalizacji (Dz. U. z 2017r poz. 1023, 1529, 1566), która określa zasady oraz tryb przygotowywania, prowadzenia i oceny rewitalizacji. Zgodnie z art. 3. ust. 1, przygotowanie, koordynowanie i tworzenie warunków do prowadzenia rewitalizacji, a także jej realizacja w zakresie właściwości gminy stanowią jej zadania własne.

Rewitalizacja rozumiana jest jako kompleksowy, skoordynowany proces zintegrowanych działań na rzecz lokalnej społeczności, przestrzeni i gospodarki, skoncentrowany terytorialnie, mający na celu wyprowadzenie ze stanu kryzysowego obszarów zdegradowanych oraz poprawę jakości życia mieszkańców. Kluczowym założeniem rewitalizacji jest partycypacja społeczna, która obejmuje przygotowanie, prowadzenie i ocenę rewitalizacji w sposób zapewniający aktywny udział interesariuszy. Rewitalizacja jest prowadzona przez interesariuszy rewitalizacji na podstawie gminnego programu rewitalizacji, który jest sporządzany dla obszaru rewitalizacji, obejmującego obszary o szczególnej koncentracji negatywnych zjawisk w sferze społecznej, gospodarczej, środowiskowej, przestrzenno-funkcjonalnej i technicznej.

Granice obszaru zdegradowanego i obszaru rewitalizacji w Gminie Darłowo zostały określone Uchwałą Rady Gminy Darłowo Nr XXXVI.343.2017 z dnia 28 czerwca 2017.

Dlatego też, zgodnie z art. 14 ust. 2 Ustawy o rewitalizacji, dla wyznaczonego na terenie Gminy Darłowo obszaru rewitalizacji sporządzony został Gminny Program Rewitalizacji. Program został opracowany zgodnie z założeniami Ustawy z dnia 9 października 2015 r. o rewitalizacji (Dz.U. z 2017 poz. 1023 tj. z dnia 26.05.217 z późn. zm.), w tym - co istotne dla społeczności lokalnej - w zakresie partycypacji oraz Wytycznymi Ministra Rozwoju w zakresie rewitalizacji w programach operacyjnych na lata 2014-2020 z dnia 2 sierpnia 2016 r. Gminny Program Rewitalizacji zakłada realizację szeregu przedsięwzięć rewitalizacyjnych, mających przyczynić się do rozwiązania kluczowych problemów społecznych, skorelowanych z gospodarczymi, środowiskowymi, przestrzenno-funkcjonalnymi i technicznymi oraz w konsekwencji wpłynąć na poprawę jakości życia mieszkańców. W wyniku konsultacji społecznych uwzględniono postulowane zapisy w Dokumencie oraz dołączono wnioskowane projekty.

**Uchwałą przyjęto uchwałą nr XLIV.422.2018 Rady Gminy Darłowo z dnia 31 stycznia 2018 roku w sprawie przyjęcia Gminnego Programu Rewitalizacji dla Gminy Darłowo na lata 2017 – 2023.**

Urząd Marszałkowski Województwa Zachodniopomorskiego zgłosił uwagi do przyjętego Gminnego Programu Rewitalizacji. W dokumencie Gminnego Programu Rewitalizacji wprowadzono zmiany zgodnie z zaleceniami urzędu marszałkowskiego.

WÓJT GMINY DARŁOWO  
mgr inż. Arkadiusz Głazewski

