

**UCHWAŁA NR .2020  
RADY GMINY DARŁOWO**

z dnia.....2020 r.

**w sprawie określenia sezonu kąpielowego oraz wykazu kąpielisk na terenie Gminy Darłowo w 2020 r.**

Na podstawie art. 18 ust. 2 pkt 15 ustawy z dnia 8 marca 1990 r. o samorządzie gminnym (Dz. U. z 2019 r. poz. 506), w związku z art. 37 ust. 1 oraz ust. 2 ustawy z dnia 20 lipca 2017 r. Prawo wodne (Dz. U. z 2018 r. poz. 2268 z późn. zm.), Rada Gminy Darłowo uchwala, co następuje:

§ 1. Określa się sezon kąpielowy, który trwa od 27.06.2020 r. do 31.08.2020 r.

§ 2. Określa się wykaz kąpielisk na terenie Gminy Darłowo w 2020 r.:

Nazwa oraz adres organizatora kąpielisk	Nazwa i lokalizacja kąpieliska	Długość linii brzegowej	Przewidywana maksymalna liczba osób korzystających dziennie z kąpieliska	Termin otwarcia i zamknięcia kąpielisk
Centrum Sportów Wodnych w Dąbkach, ul. Dąbkowicka 7, 76-150 Darłowo	Wicie - początek na wysokości 27 m, koniec 127 m na wschód od wejścia głównego „Wicie 0” z ul. Morskiej.	100 m	900	od 27.06.2020 r. do 31.08.2020 r.
	Kopań - początek na wysokości 29 m, koniec 129 m na wschód od wejścia głównego „Kopań 1Z”.	100 m	700	
	Bobolin wschód – początek na wysokości wejścia głównego z ul. Plażowej - "Bobolin 1W", koniec 100 m na zachód.	100 m	1000	
	Bobolin zachód –początek na wysokości 30 m na zachód i 70 m na wschód od wejścia głównego z ul. Wojska Polskiego - wejście "Bobolin 2Z”.	100 m	950	
	Dąbki wschód – 2 kąpieliska: 1) Kąpielisko I – początek na wysokości 25 m na wschód i koniec 75 m na zachód od wejścia głównego z ul. Morskiej – „Dąbki wejście 3” 2) Kąpielisko II - początek na wysokości 10 m i koniec 110 m na zachód od wejścia z ul. Letniskowej – „Dąbki wejście 4”.	200 m	1600	
	Dąbki zachód – 2 kąpieliska: 1) Kąpielisko I – początek na wysokości wejścia głównego z ul. Sztormowej - „Dąbki wejście 1” koniec 100 m na wschód, 2) Kąpielisko II - początek na wysokości 10 m i koniec 110 m na zachód od wejścia głównego z ul. Piaskowej – „Dąbki wejście 2”.	200 m	1200	

§ 3. Opis lokalizacji kąpielisk stanowią załączniki graficzne od nr 1 do nr 6 do niniejszej uchwały.

§ 4. Wykonanie uchwały powierza się Wójtowi Gminy Darłowo.

§ 5. Uchwała wchodzi w życie po upływie 14 dni od dnia jej ogłoszenia w Dzienniku Urzędowym Województwa Zachodniopomorskiego.

organizator :

**Centrum Sportów Wodnych**  
**ul.Dąbkowicka 7**  
**76-156 Dąpki**

GN.6642.1.892.2019\_3213\_CL1  
skala 1 : 2000

**Obiekt KAPIELISKO WICIE**

WYKAZ WSPÓRZĘDNYCH PUNKTÓW UKŁAD 2000

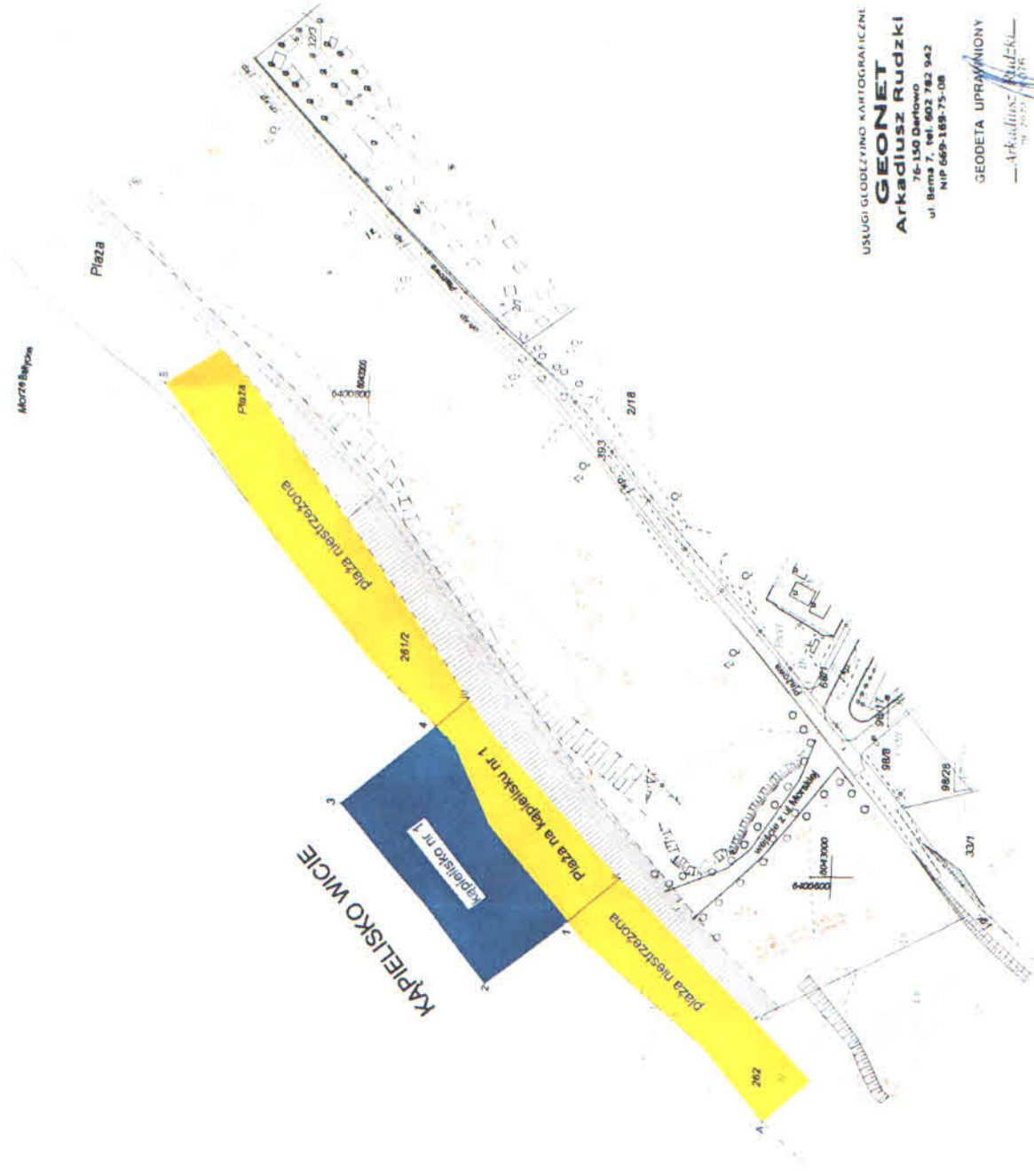
Nr	X	Y
1	6043115,584100	6400579,207900
2	6043152,394000	6400552,084000
3	6043214,211000	6400630,688000
4	6043172,343500	6400663,614100
A	6043029,630000	6400493,760000
B	6043285,647000	6400802,606600
II	6043082,700000	6400598,630000
III	6043158,350000	6400675,050000

WYKAZ WSPÓRZĘDNYCH PUNKTÓW UKŁAD WGS 84 BLH

Nr	B	L
1	54,302993	16,275379
2	54,303110	16,275224
3	54,303316	16,275653
4	54,303183	16,275941
A	54,302709	16,274915
B	54,303559	16,280600
II	54,302921	16,275490
III	54,303138	16,275906

WYKAZ WSPÓRZĘDNYCH PUNKTÓW UKŁAD 92

Nr	X	Y
1	741222,767439	335925,753921
2	741259,943829	335899,167066
3	741320,612006	335978,609042
4	741278,298172	336010,923232
A	741139,071820	335839,129577
B	741389,569861	336151,454246
II	741199,619127	335944,840832
III	741264,149369	336022,154389



USŁUGI GEODEZYJNO-KARTOGRAFICZNE  
**GEONET**  
**Arkadiusz Rudzki**  
76-150 Darłowo  
ul. Berka 7, tel. 602 782 942  
NIP 669-189-75-08

GEODETA UPRAWNIONY  
— Arkadiusz Rudzki —  
TYTUŁ 2019/10/16

2018-10-16

organizator :  
**Centrum Sportów Wodnych**  
**ul.Dąbkowicka 7**  
**76-156 Dąbki**

GN.6642.1.892.2019\_3213\_CL1  
skala 1 : 2000

**Obiekt KAPIELISKO KOPAN**

WYKAZ WSPÓRZĘDNYCH PUNKTÓW UKŁAD 2000

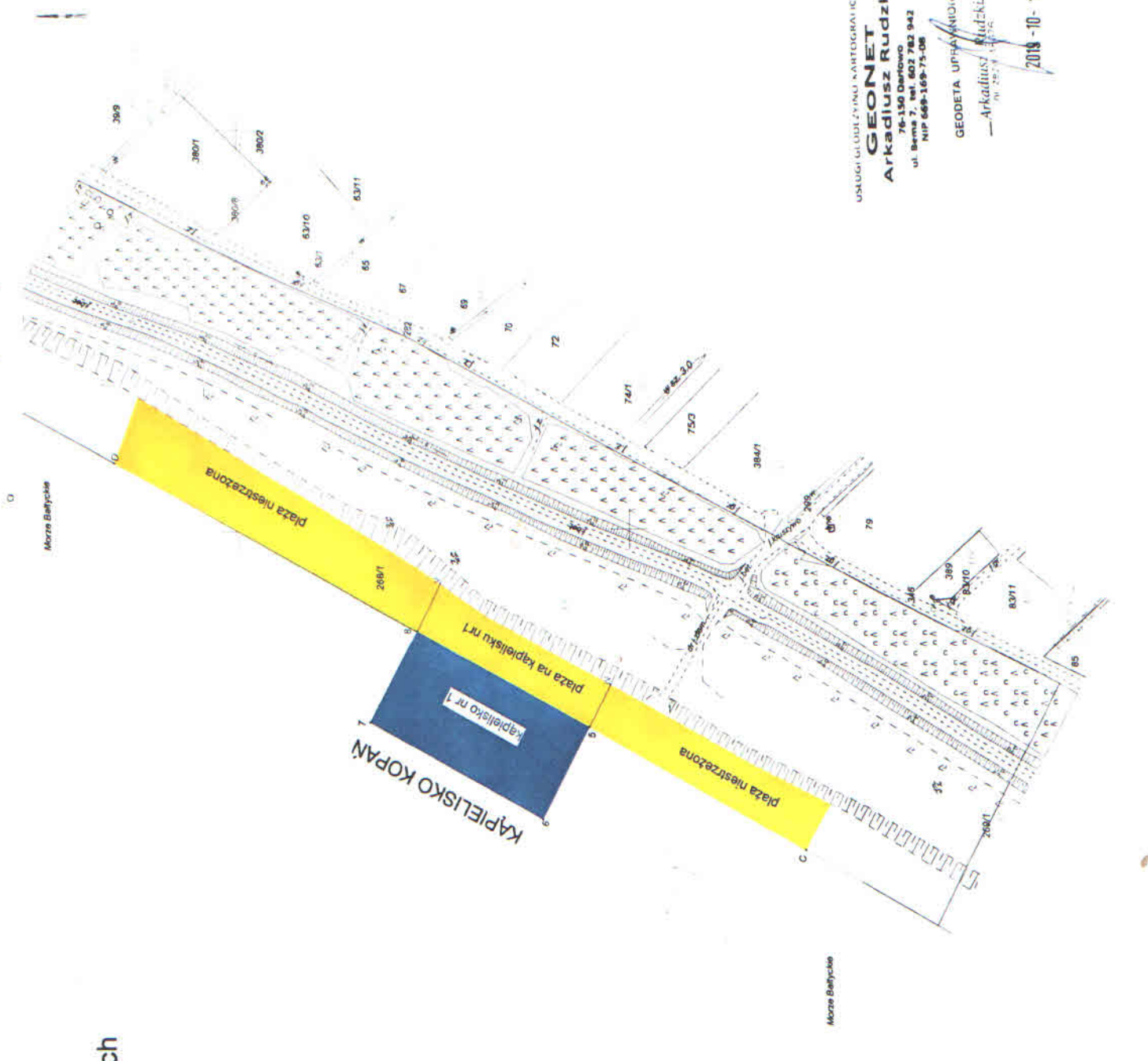
Nr	X	Y
5	6037621,508500	6396503,896100
6	6037645,713000	63966459,214000
7	6037733,641000	6396506,845000
8	6037709,436500	6396551,527100
C	6037510,937000	6394443,071000
D	6037862,644000	6396633,590000
IV	6037610,710000	6396524,650000
V	6037697,620000	6396574,570000

WYKAZ WSPÓRZĘDNYCH PUNKTÓW UKŁAD WGS 84 BLK

Nr	B	L
5	54,272937	16,241429
6	54,273012	16,241178
7	54,273300	16,241431
8	54,273225	16,241682
C	54,272575	16,241105
D	54,273726	16,242118
IV	54,272904	16,241545
V	54,273188	16,241811

WYKAZ WSPÓRZĘDNYCH PUNKTÓW UKŁAD 92

Nr	X	Y
5	735789,395712	331774,478652
6	735814,222491	331730,160996
7	735901,429377	331779,016561
8	735876,602594	331823,332210
C	735679,744195	331712,112125
D	736028,566782	331907,529296
IV	735778,307952	331795,066651
V	735864,464840	331846,195585



USŁUGI GEODEZYJNO-KARTOGRAFICZNE  
**GEONET**  
**Arkadiusz Rudzki**  
76-150 Darłowo  
ul. Berka 7, tel. 60 7 782 942  
NIP 669-169-75-08

GEODETA UPRAWNIION  
— Arkadiusz Rudzki —  
10.25.2019.1376

2019-10-16

organizator :  
**Centrum Sportów Wodnych**  
**ul.Dąbkowicka 7**  
**76-156 Dąbki**

GN.6642.1.892.2019\_3213\_CL1  
 skala 1 : 2000

Objekt KAPIELISKO BOBOLIN WSCHÓD

WYKAZ WSPÓŁRZĘDNYCH PUNKTÓW UKŁAD 2000

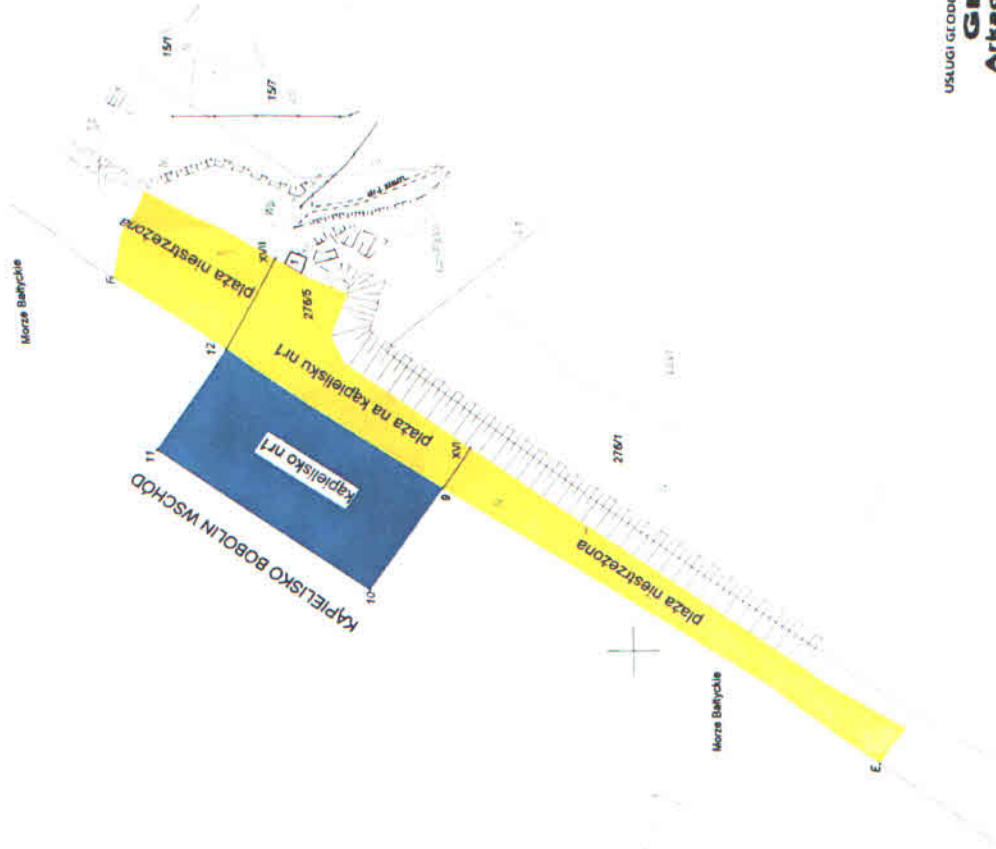
Nr	X	Y
9	6031272,165800	6391866,950800
10	6031300,538000	6391825,336000
11	6031381,785000	6391883,635000
12	6031353,720900	6391922,745900
E	6031106,990700	6391751,477400
F	6031394,298900	6391951,378700
XVI	6031261,108600	6391883,030400
XVII	6031332,502300	6391956,002600

WYKAZ WSPÓŁRZĘDNYCH PUNKTÓW UKŁAD WGS 84 BLM

Nr	B	L
9	54,240062	16,200531
10	54,240151	-16,200297
11	54,240418	16,200609
12	54,240330	16,200830
E	54,235519	16,195913
F	54,240463	16,200983
XVI	54,240028	16,200622
XVII	54,240264	16,201028

WYKAZ WSPÓŁRZĘDNYCH PUNKTÓW UKŁAD 92

Nr	X	Y
9	729505,083889	327049,726202
10	729538,032510	327008,534874
11	729618,411489	327067,957807
12	729589,806347	327106,650853
E	729345,630172	326931,966351
F	729629,958537	327135,785240
XVI	729497,804013	327065,640836
XVII	729566,093985	327141,588779



USŁUGI GEODEZYJNO-KARTOGRAFICZNE  
**GEONET**  
**Arkadiusz Rudzki**  
 76-150 Dartowo  
 ul. Brzema 7, tel. 802 782 942  
 NIP 669-169-75-06

GEODETA UPRAWNIENY  
 — Arkadiusz Rudzki —  
 Nr 1000/2019

2019-10-16

organizator  
**Centrum Sportów Wodnych**  
 ul.Dąbkowicka 7  
 76-156 Dąbki

GN.6642.1.892.2019\_3213\_CL1  
 skala 1 : 2000

**Obiekt KAPIELISKO BOBOLIN ZACHÓD**

WIDOK WSPÓRZĘDNYCH PUNKTÓW UKŁAD 2000

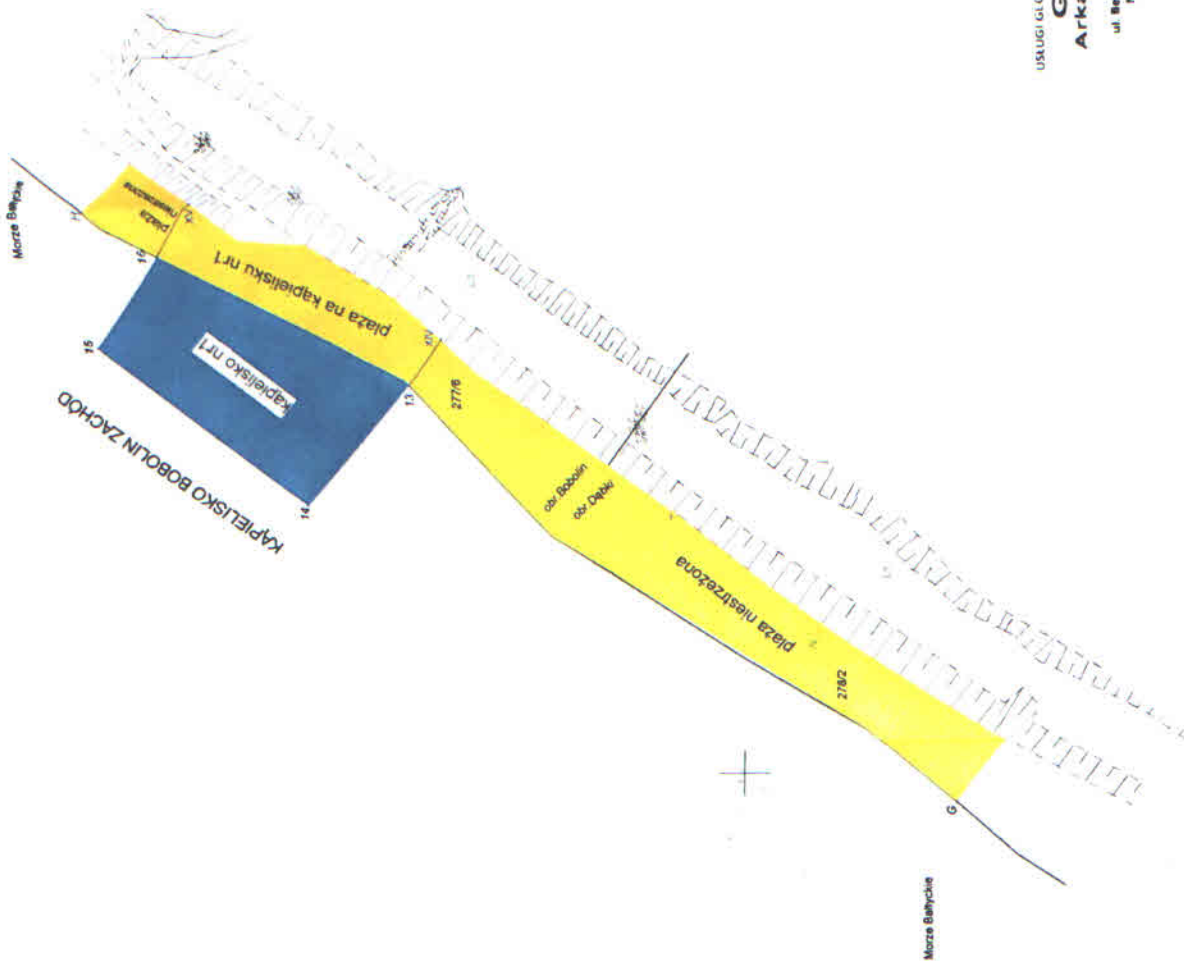
Nr	X	Y
13	6030325,597900	6391158,506900
14	6030363,787000	6391110,731000
15	6030441,898900	6391173,168900
16	6030416,290100	6391208,327100
G	6030119,580300	6390986,791300
H	6030441,936500	6391224,644200
XIV	6030312,870600	6391175,917200
XV	6030402,566200	6391228,559400

WIDOK WSPÓRZĘDNYCH PUNKTÓW UKŁAD WGS 84 BLS

Nr	B	L
13	54,232948	16,192730
14	54,233067	16,192460
15	54,233325	16,192796
16	54,233244	16,192994
G	54,232268	16,191806
H	54,233329	16,193081
XIV	54,232908	16,192828
XV	54,233202	16,193108

WIDOK WSPÓRZĘDNYCH PUNKTÓW UKŁAD 92

Nr	X	Y
13	728573,042591	326328,202907
14	728611,890621	326280,992770
15	728689,077510	326344,508004
16	728662,982559	326379,285252
G	728369,564474	326153,649422
H	728688,384609	326395,958157
XIV	728560,074575	326345,423912
XV	728648,978389	326399,312903



USŁUGI GEODEZYJNE KARTOGRAFICZNE

**GEONET**

**Arkadiusz Rudzki**

76-150 Darłowo

ul. Bema 7, tel. 602 782 942

NIP 669-169-75-08

GEODETA UPRAWNIONY

— Arkadiusz Rudzki —

nr 2777

1-016

2019-10-16

organizator :

**Centrum Sportów Wodnych**  
**ul.Dąbkowska 7**  
**76-156 Dąbki**

GN.6642.1.892.2019\_3213\_CL1  
skala 1 : 2000

**Obiekt KAPIELISKO DĄBKI WSCHÓD**

WZKAS WSPÓRZĘDNYCH PUNKTÓW UKŁAD 2000

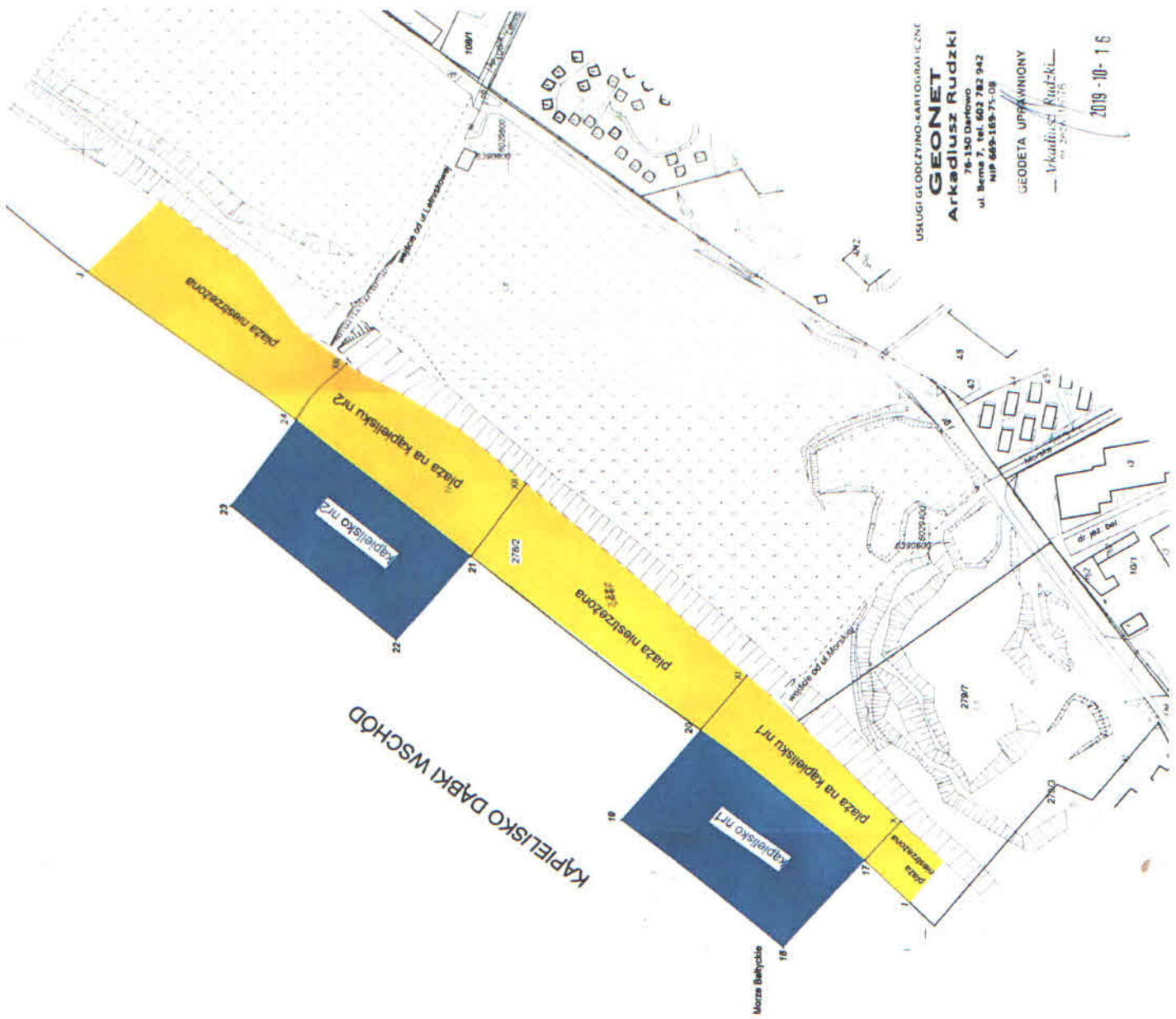
Nr	X	Y
17	6029427,966800	6390444,179400
18	6029465,969400	6390400,853400
19	6029542,608000	6390465,092000
20	6029505,610700	6390509,230900
21	6029613,049900	6390593,688500
22	6029647,281000	6390552,829000
23	6029723,918800	6390617,067600
24	6029691,711800	6390657,799500
I	6029407,131100	6390422,865900
J	6029795,498200	6390738,457100
X	6029411,082800	6390454,359600
XI	6029484,044200	6390535,958300
XII	6029687,175300	6390628,169700
XIII	6029670,401200	6390688,306600

WZKAS WSPÓRZĘDNYCH PUNKTÓW UKŁAD WCS 84 BLR

Nr	B	L
17	54,225990	16,184892
18	54,230110	16,184647
19	54,230363	16,184992
20	54,230246	16,185242
21	54,230600	16,185695
22	54,230708	16,185465
23	54,230960	16,185810
24	54,230860	16,190040
I	54,225921	16,184777
J	54,231201	16,190473
X	54,225937	16,185006
XI	54,230179	16,185393
XII	54,230519	16,185890
XIII	54,230793	16,190212

WZKAS WSPÓRZĘDNYCH PUNKTÓW UKŁAD 92

Nr	X	Y
17	727685,995059	325601,493836
18	727724,593521	325558,728629
19	727800,282472	325624,022729
20	727762,672724	325667,614687
21	727868,863858	325753,534760
22	727903,658417	325713,201334
23	727979,346531	325778,495427
24	727946,577589	325818,750034
I	727665,472152	325579,895296
J	728049,167779	325900,840180
X	727668,833117	325621,424421
XI	727740,742260	325694,022767
XII	727842,513580	325787,651645
XIII	727924,844713	325848,939549



USŁUGI GEODYZYNO-KARTOGRAFICZNE  
**GEONET**  
**Arkadiusz Rudzki**  
ul. Białostocka 603 782 942  
NIP 669-168-75-08

GEODETA UPRAWNIONY  
— Inżynier Kształki —  
nr 2524/16/16

2019-10-16

Załącznik nr 6 do uchwały nr .....  
Rady Gminy Darłowo z dnia.....

organizator :  
**Centrum Sportów Wodnych**  
**ul.Dąbkowicka 7**  
**76-156 Dąbki**

GN.6642.1.892.2019\_3213\_CL1  
skala 1 : 2000

**Obiekt KAPIELISKO DĄBKI ZACHÓD**

**WYKAZ WSPÓRZĘDNYCH PUNKTÓW UKŁAD 2000**

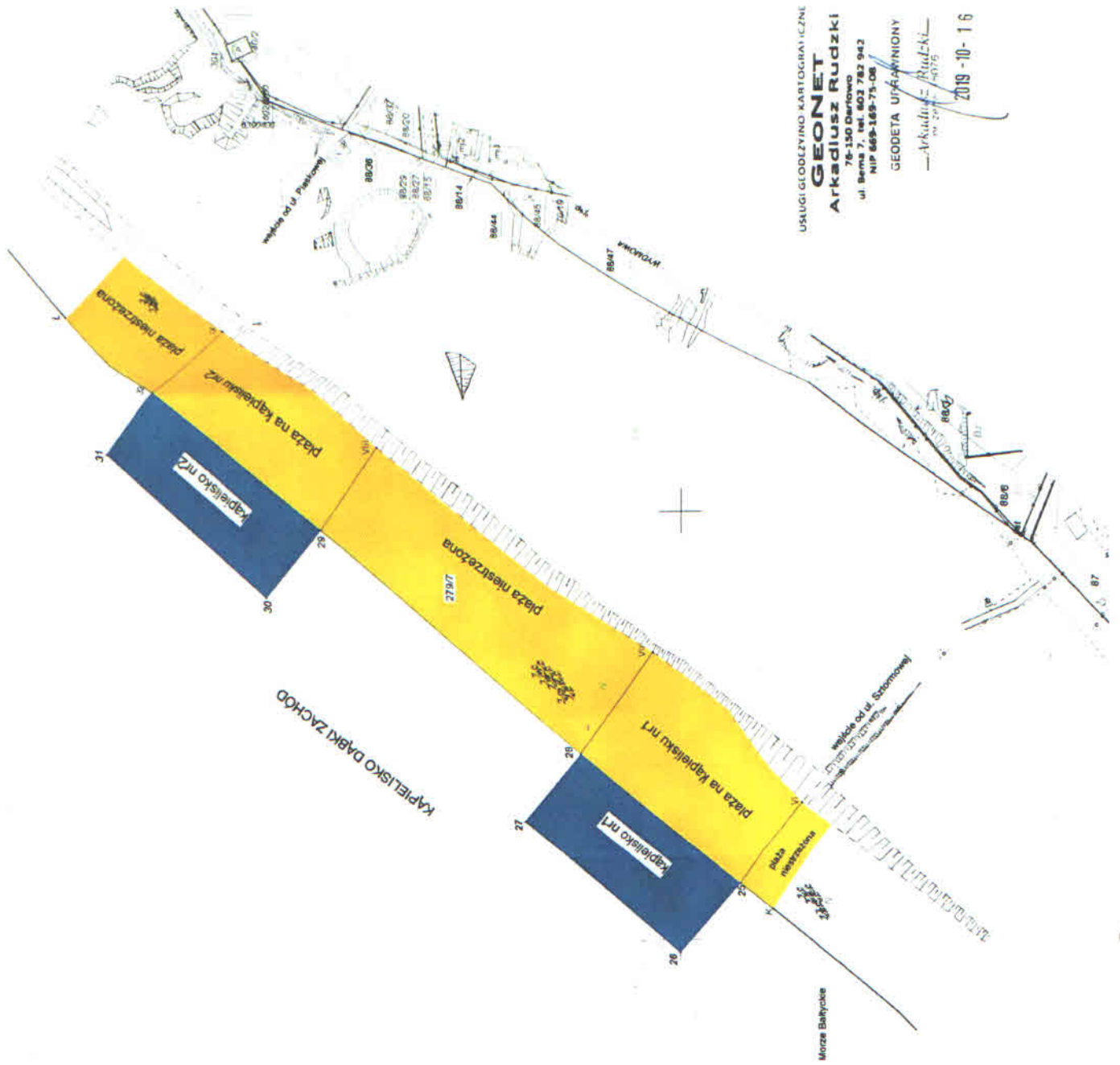
Nr	X	Y
25	6028969,957700	6390026,869900
26	6029000,000000	6389993,543300
27	6029075,803000	6390058,765000
28	6029047,790100	6390091,322600
29	6029170,946300	6390193,922000
30	6029197,295000	6390163,299000
31	6029273,098000	6390228,521500
32	6029249,359100	6390255,435700
K	6028954,582700	6390014,361700
L	6029295,220200	6390302,280600
VI	6028940,610000	6390067,020000
VII	6029013,360000	6390137,100000
VIII	6029143,520700	6390229,586100
IX	6029220,970000	6390293,510000

**WYKAZ WSPÓRZĘDNYCH PUNKTÓW UKŁAD WGS 84 BLH**

Nr	B	L
25	54,224477	16,182641
26	54,224572	16,182453
27	54,224822	16,182804
28	54,224734	16,182988
29	54,225140	16,183540
30	54,225223	16,183367
31	54,225473	16,183718
32	54,225398	16,183870
K	54,224426	16,182574
L	54,225560	16,184123
VI	54,224386	16,182868
VII	54,224626	16,183246
VIII	54,225054	16,183741
IX	54,225310	16,184085

**WYKAZ WSPÓRZĘDNYCH PUNKTÓW UKŁAD 92**

Nr	X	Y
25	727234,134928	325177,893132
26	727264,635162	325145,009353
27	727339,475078	325211,274196
28	727311,014145	325243,418147
29	727432,653351	325347,713997
30	727459,423462	325317,480084
31	727534,263325	325383,745733
32	727510,154340	325410,309715
K	727319,95052	325165,172712
L	727536,326450	325457,924616
VI	727204,232135	325217,606875
VII	727275,951632	325289,684272
VIII	727404,735350	325382,971223
IX	727481,239118	325447,962264



USŁUGI GEODEZYJNO-KARTOGRAFICZNE  
**GEONET**  
**Arkadiusz Rudzki**  
76-150 Darłowo  
ul. Berka 7, tel. 601 782 942  
NIP 669-169-73-08  
GEODETA UJAZNIOWY  
— Arkadiusz Rudzki —  
02.12.2019  
2019-10-16