

Druk nr 11/2021^{XXXIII}
Projekt

RADCA PRAWNY

Agnic
Journi Stepien



UCHWAŁA NR
RADY GMINY DARŁOWO

z dnia 2021 r.

w sprawie wyrażenia zgody na ustanowienie służebności przesyłu

Na podstawie art. 18 ust. 2 pkt 9 lit. a ustawy z dnia 8 marca 1990 r. o samorządzie gminnym (Dz. U. z 2020 r. poz. 713 ze zm.) w związku z art. 13 ust. 1 ustawy z dnia 21 sierpnia 1997 roku o gospodarce nieruchomościami (Dz. U. z 2020 r. poz. 1990 ze zm.)

RADA GMINY DARŁOWO uchwala, co następuje:

- § 1. Wyraża się zgodę na odpłatne obciążenie służebnością przesyłu nieruchomości stanowiącej własność Gminy Darłowo, położonej w obrębie ewidencyjnym Barzowice, oznaczonej jako działki numer 21 i 31.
- § 2. Wykonanie uchwały powierza się Wójtowi Gminy Darłowo.
- § 3. Uchwała wchodzi w życie z dniem podjęcia.

WÓJT GMINY DARŁOWO
mgr inż. Radosław Gładzowski

UZASADNIENIE

Wójt Gminy Darłowo postanowił przedłożyć pod obrady Rady Gminy Darłowo propozycję ustanowienia odpłatnego obciążenia służebnością przesyłu nieruchomości stanowiącej własność Gminy Darłowo, położonej w obrębie ewidencyjnym Barzowice, oznaczonej jako działki numer 21 i 31. Służebność na rzecz ENERGA-OPERATOR S.A.

Służebność dotyczy posadowienia na ww. działce linii kablowej nN 0,4 kV o długości: 131,0 m na działce nr 31 i 1,0 m na działce nr 21. Szerokość pasa służebności 0,5 m.

Służebność przesyłu polegać będzie na prawie do korzystania z nieruchomości obciążonej w zakresie niezbędnym do posadowienia na nim w przyszłości sieci i urządzeń energetycznych; znoszeniu istnienia posadowionych na nieruchomości obciążonych urządzeń po ich posadowieniu; prawie do korzystania z nieruchomości obciążonej w zakresie niezbędnym do dokonywania konserwacji, remontów, modernizacji, usuwania awarii oraz przebudowy urządzeń i instalacji elektroenergetycznych oraz usytuowania w przyszłości kolejnych wprowadzeń linii w obszarze nieruchomości zajętej dotychczas przez urządzenia gazowe wraz z wejściem i wjazdu na teren odpowiednim sprzętem przez pracowników Przedsiębiorstwa Energetycznego oraz przez wszystkie podmioty i osoby, którymi Przedsiębiorstwo posługuje się w związku z prowadzoną działalnością.

Inspektor
ds. planowania przestrzennego,
dzierżawy i najmu
Magdalena Cyperska
mgr inż. Magdalena Cyperska



Projekt
DRUK NR 12/2021^{xxxxiii}

UCHWAŁA NR
RADY GMINY DARŁOWO

RADCA PRAWNY
Joanna Stępień

z dnia

w sprawie wyrażenia zgody na wydzierżawienie nieruchomości stanowiących własność Gminy Darłowo

Na podstawie art. 18 ust. 2 pkt 9 lit. a ustawy z dnia 8 marca 1990 r. o samorządzie gminnym (Dz. U. z 2020 r., poz. 713 ze zm), w związku z art. 13 ust. 1 ustawy z dnia 21 sierpnia 1997 r. o gospodarce nieruchomościami (Dz. U. z 2020 r. poz. 1990 ze zm.)

Rada Gminy Darłowo uchwala, co następuje:

§ 1. Wyraża się zgodę na wydzierżawienie na cele rolne, na okres do 30.09.2022 r., nieruchomości stanowiących własność Gminy Darłowo, oznaczonych numerami geodezyjnymi:

- 25/1 obręb ewidencyjny Kowalewice, powierzchnia dzierżawy 5,6900 ha,
- 2 obręb ewidencyjny Krupy, powierzchnia dzierżawy 2,7900 ha,
- 4 obręb ewidencyjny Krupy, powierzchnia dzierżawy 4,0000 ha,
- 6 obręb ewidencyjny Krupy, powierzchnia dzierżawy 8,6300 ha,
- 7 obręb ewidencyjny Krupy, powierzchnia dzierżawy 1,0100 ha,
- 22 obręb ewidencyjny Krupy, powierzchnia dzierżawy 2,3000 ha,
- 46 obręb ewidencyjny Krupy, powierzchnia dzierżawy 1,1700 ha,
- 92/3 obręb ewidencyjny Zielnowo, powierzchnia dzierżawy 0,5100 ha.

§ 2. Wykonanie uchwały powierza się Wójtowi Gminy Darłowo.

§ 3. Uchwała wchodzi w życie z dniem podjęcia.

WÓJT GMINY DARŁOWO
mgr inż. Radosław Głazewski

UZASADNIENIE

Wójt Gminy Darłowo postanowił przedłożyć pod obrady Rady Gminy Darłowo propozycję wydzierżawienia na okres do 30.09.2022 r., na cele rolne nieruchomości stanowiących własność Gminy Darłowo, oznaczonych numerami geodezyjnymi:

- 25/1 obręb ewidencyjny Kowalewice, powierzchnia dzierżawy 5,6900 ha,
- 2 obręb ewidencyjny Krupy, powierzchnia dzierżawy 2,7900 ha,
- 4 obręb ewidencyjny Krupy, powierzchnia dzierżawy 4,0000 ha,
- 6 obręb ewidencyjny Krupy, powierzchnia dzierżawy 8,6300 ha,
- 7 obręb ewidencyjny Krupy, powierzchnia dzierżawy 1,0100 ha,
- 22 obręb ewidencyjny Krupy, powierzchnia dzierżawy 2,3000 ha,
- 46 obręb ewidencyjny Krupy, powierzchnia dzierżawy 1,1700 ha,
- 92/3 obręb ewidencyjny Zielnowo, powierzchnia dzierżawy 0,5100 ha.

Zgodnie z miejscowym planem zagospodarowania przestrzennego ww. działki przeznaczone są pod:

-działka nr 25/1 obręb Kowalewice **-RO-1** - tereny produkcji rolnej;



- działka nr 2 obręb Krupy - częściowo **RO-1** - tereny produkcji rolnej, częściowo **RZ** - łąki, pastwiska, nieużytki bez zabudowy;




- działka nr 4 obręb Krupy - częściowo **ZL** - Teren lasu, częściowo **RZ** - łąki, pastwiska, nieużytki bez zabudowy;



- działka nr 6 obręb Krupy - częściowo **RO-1** - tereny produkcji rolnej, częściowo **RZ** - łąki, pastwiska, nieużytki bez zabudowy;



- działka nr 7 obręb Krupy - **RO-1** - tereny produkcji rolnej;



- działka nr 22 obręb Krupy – częściowo **RZ** - łąki, pastwiska, nieużytki bez zabudowy oraz częściowo **KZ** - drogi publiczne klasy drogi zbiorczej;



- działka nr 46 obręb Krupy - **RZ** - łąki, pastwiska, nieużytki bez zabudowy;



- działka nr 92/3 obręb Zielnowo - **US-2** - tereny zabudowy usług sportu i rekreacji o maksymalnym



w.i.z. 0.5;

Inspektor
ds. planowania przestrzennego,
dzierżawy i najmu
Cyperska
mgr inż. Magdalena Cyperska



Druk nr 13/2021 ^{zacięta} xxx11

UCHWAŁA NR
RADY GMINY DARŁOWO

RADCA PRAWNY
Janina Stepień

z dnia

w sprawie wyrażenia zgody na ustanowienie służebności przesyłu

Na podstawie art. 18 ust. 2 pkt 9 lit. a ustawy z dnia 8 marca 1990 r. o samorządzie gminnym (Dz. U. z 2020 r. poz. 713 ze zm.) w związku z art. 13 ust. 1 ustawy z dnia 21 sierpnia 1997 roku o gospodarce nieruchomościami (Dz. U. z 2020 r. poz. 1990 ze zm.)

RADA GMINY DARŁOWO uchwala, co następuje:

§ 1. Wyraża się zgodę na odpłatne obciążenie służebnością przesyłu nieruchomości stanowiących własność Gminy Darłowo, oznaczonych jako działki numer:

- 32, obręb ewidencyjny Jeżyczki,
- 310, obręb ewidencyjny Jeżyczki,
- 322, obręb ewidencyjny Jeżyczki,
- 167, obręb ewidencyjny Porzecze,
- 156, obręb ewidencyjny Porzecze,
- 157, obręb ewidencyjny Porzecze.

§ 2. Wykonanie uchwały powierza się Wójtowi Gminy Darłowo.

§ 3. Uchwała wchodzi w życie z dniem podjęcia.


WÓJT GMINY DARŁOWO
mgr inż. Radosław Grzędowski

UZASADNIENIE

Wójt Gminy Darłowo postanowił przedłożyć pod obrady Rady Gminy Darłowo propozycję ustanowienia odpłatnego obciążenia służebnością przesyłu nieruchomości stanowiących własność Gminy Darłowo, oznaczonych jako działki numer:

- 32, obręb ewidencyjny Jeżyczki,
- 310, obręb ewidencyjny Jeżyczki,
- 322, obręb ewidencyjny Jeżyczki,
- 167, obręb ewidencyjny Porzecze,
- 156, obręb ewidencyjny Porzecze,
- 157, obręb ewidencyjny Porzecze.

Służebność na rzecz ASTA-NET S.A.

Służebność dotyczy posadowienia na ww. działkach infrastruktury optotelekomunikacyjnej o łącznej długości 860,0 mb, z czego:

- 126,0 mb na działce nr 32, obręb ewidencyjny Jeżyczki,
- 63,0 mb na działce nr 310, obręb ewidencyjny Jeżyczki,
- 120,0 mb na działce nr 322, obręb ewidencyjny Jeżyczki,
- 67,0 mb na działce nr 167, obręb ewidencyjny Porzecze,
- 342,0 mb na działce nr 156, obręb ewidencyjny Porzecze,
- 142,0 mb na działce nr 157, obręb ewidencyjny Porzecze.

Służebność przesyłu polegać będzie na prawie do korzystania z nieruchomości obciążonych w zakresie niezbędnym do posadowienia na nich w przyszłości sieci i urządzeń optotelekomunikacyjnych; znoszeniu istnienia posadowionych na nieruchomości obciążonych urządzeń po ich posadowieniu; prawie do korzystania z nieruchomości obciążonych w zakresie

niezbędnym do dokonywania konserwacji, remontów, modernizacji, usuwania awarii oraz przebudowy urządzeń oraz usytuowania w przyszłości kolejnych wprowadzeń linii w obszarze nieruchomości zajętej dotychczas przez urządzenia gazowe wraz z wejściem i wjazdu na teren odpowiednim sprzętem przez pracowników Przedsiębiorstwa Telekomunikacyjnego oraz przez wszystkie podmioty i osoby, którymi Przedsiębiorstwo posługuje się w związku z prowadzoną działalnością.

WOJT GMINY DARŁOWO
mgr inż. Radosław Dłazewski





DRUK NR 14/2021 *Propele*

UCHWAŁA NR
RADY GMINY DARŁOWO
z dnia

RADCA PRAWNY
J. Apici
Joanna Słepień

w sprawie wyrażenia zgody na ustanowienie służebności przesyłu

Na podstawie art. 18 ust. 2 pkt 9 lit. a ustawy z dnia 8 marca 1990 r. o samorządzie gminnym (Dz. U. z 2020 r. poz.713 ze zm.) w związku z art. 13 ust. 1 ustawy z dnia 21 sierpnia 1997 roku o gospodarce nieruchomościami (Dz. U. z 2020 r. poz. 1990 ze zm.)

RADA GMINY DARŁOWO uchwala, co następuje:

- § 1. Wyraża się zgodę na odpłatne obciążenie służebnością przesyłu nieruchomości stanowiącej własność Gminy Darłowo, położonej w obrębie ewidencyjnym Dąbki, oznaczonej jako działka numer 180.
- § 2. Wykonanie uchwały powierza się Wójtowi Gminy Darłowo.
- § 3. Uchwała wchodzi w życie z dniem podjęcia.

WOJT GMINY DARŁOWO
mgr inż. Radosław Grażewski

UZASADNIENIE


Wójt Gminy Darłowo postanowił przedłożyć pod obrady Rady Gminy Darłowo propozycję ustanowienia odpłatnego obciążenia służebnością przesyłu nieruchomości stanowiącej własność Gminy Darłowo, położonej w obrębie ewidencyjnym Dąbki, oznaczonej jako działka numer 180, Służebność na rzecz ENERGA-OPERATOR S.A.

Służebność dotyczy posadowienia na ww. działce linii kablowej nN 0,4 kV o długości 210,0 mb, linii kablowej SN 15 kV o długości 201,0 mb oraz słupowej stacji transformatorowej 15/0,4 kV o pow. 1m².

Szerokość pasa służebności 0,5 m.

Służebność przesyłu polegać będzie na prawie do korzystania z nieruchomości obciążonej w zakresie niezbędnym do posadowienia na nim w przyszłości sieci i urządzeń energetycznych; znoszeniu istnienia posadowionych na nieruchomości obciążonych urządzeń po ich posadowieniu; prawie do korzystania z nieruchomości obciążonej w zakresie niezbędnym do dokonywania konserwacji, remontów, modernizacji, usuwania awarii oraz przebudowy urządzeń i instalacji elektroenergetycznych oraz usytuowania w przyszłości kolejnych wprowadzeń linii w obszarze nieruchomości zajętej dotychczas przez urządzenia gazowe wraz z wejściem i wjazdu na teren odpowiednim sprzętem przez pracowników Przedsiębiorstwa Energetycznego oraz przez wszystkie podmioty i osoby, którymi Przedsiębiorstwo posługuje się w związku z prowadzoną działalnością.

Inspektor
ds. planowania przestrzennego,
dzierżawy i najmu
Cyberko
mgr inż. Magdalena Cyperska



DRUK NR 15/2021 xxx'''

Projekt

UCHWAŁA NR .2021
RADY GMINY DARŁOWO

z dnia.....2021 r.

w sprawie określenia sezonu kąpielowego oraz wykazu kąpielisk na terenie Gminy Darłowo w 2021 r.

Na podstawie art. 18 ust. 2 pkt 15 ustawy z dnia 8 marca 1990 r. o samorządzie gminnym (Dz. U. z 2020 r. poz. 713 z późn. zm.), w związku z art. 37 ust. 1 oraz ust. 2 ustawy z dnia 20 lipca 2017 r. Prawo wodne (Dz. U. z 2020 r. poz. 310 z późn. zm.), Rada Gminy Darłowo uchwala, co następuje:

§ 1. Określa się sezon kąpielowy, który trwa od 26.06.2021 r. do 31.08.2021 r.

§ 2. Określa się wykaz kąpielisk na terenie Gminy Darłowo w 2021 r.:

Nazwa oraz adres organizatora kąpielisk	Nazwa i lokalizacja kąpieliska	Długość linii brzegowej	Przewidywana maksymalna liczba osób korzystających dziennie z kąpieliska	Termin otwarcia i zamknięcia kąpielisk
Centrum Sportów Wodnych w Dąbkach, ul. Dąbkowicka 7, 76-150 Darłowo	Wicie - wejście Wicie 3Z od strony ścieżki rowerowej Eurovelo R10.	100 m	900	od 26.06.2021 r. do 31.08.2021 r.
	Kopań - początek na wysokości 29 m, koniec 129 m na wschód od wejścia głównego „Kopań 1Z”.	100 m	700	
	Bobolin wschód – początek na wysokości wejścia głównego z ul. Plażowej - "Bobolin 1W", koniec 100 m na zachód.	100 m	1000	
	Bobolin zachód –początek na wysokości 30 m na zachód i 70 m na wschód od wejścia głównego z ul. Wojska Polskiego - wejście "Bobolin 2Z”.	100 m	950	
	Dąbki wschód – 2 kąpieliska: 1) Kąpielisko I – początek na wysokości 25 m na wschód i koniec 75 m na zachód od wejścia głównego z ul. Morskiej – „Dąbki wejście 3” 2) Kąpielisko II - początek na wysokości 10 m i koniec 110 m na zachód od wejścia z ul. Letniskowej – „Dąbki wejście 4”.	200 m	1600	
	Dąbki zachód – 2 kąpieliska: 1) Kąpielisko I – początek na wysokości wejścia głównego z ul. Sztormowej – „Dąbki wejście 1” koniec 100 m na wschód, 2) Kąpielisko II - początek na wysokości 10 m i koniec 110 m na zachód od wejścia głównego z ul. Piaskowej – „Dąbki wejście 2”.	200 m	1200	

§ 3. Opis lokalizacji kąpielisk stanowią załączniki graficzne od nr 1 do nr 6 do niniejszej uchwały.

§ 4. Wykonanie uchwały powierza się Wójtowi Gminy Darłowo.

§ 5. Uchwała wchodzi w życie po upływie 14 dni od dnia jej ogłoszenia w Dzienniku Urzędowym Województwa Zachodniopomorskiego.

WOJTA GMINY DARŁOWO
mgr inż. Radosław Głazowski

Uzasadnienie

Zgodnie z art. 37 ust. 1 i 2 ustawy z dnia 20 lipca 2017 r. *Prawo wodne*, rada gminy określa w drodze uchwały będącej aktem prawa miejscowego, corocznie do dnia 20 maja sezon kąpielowy oraz wykaz kąpielisk na terenie gminy lub na polskich obszarach morskich przyległych do danej gminy.

Kąpielisko, to wyznaczony przez radę gminy wydzielony i oznakowany fragment wód powierzchniowych, wykorzystywany przez dużą liczbę osób kąpiących się, pod warunkiem że w stosunku do tego kąpieliska nie wydano stałego zakazu kąpieli. W dniu 30.12.2020 r. Dyrektor Centrum Sportów Wodnych w Dąbkach, przekazał wniosek o umieszczenie w wykazie kąpielisk 8 lokalizacji, które miałyby być otwarte w sezonie letnim 2021 r.

W dniu 23.02.2021 r. przekazano niniejszy wniosek do zaopiniowania właściwym miejscowo: dyrektorowi regionalnego zarządu gospodarki wodnej, naczelnikowi regionalnego wydziału monitoringu środowiska, państwowemu powiatowemu inspektorowi sanitarnemu oraz dyrektorowi urzędu morskiego. Ponadto, projekt uchwały został podany do wiadomości publicznej na okres nie krótszy niż 21 dni.

Wobec powyższego, mając na uwadze pozytywne stanowiska organów opiniujących przedmiotowy projekt uchwały, tj: Powiatowego Inspektora Sanitarnego z dnia 2.03.2021 r., znak: PS-N-HK.9011.1.6.2021.AŚ; Głównego Inspektora Ochrony Środowiska z dnia 10.03.2021 r. , znak: DM/SZ/0702-1/30/21/MR, Dyrektora RZGW w Szczecinie z dnia 4 marca 2021 r., znak: SZ.RZP.416.26.2021.RCh; Dyrektora Urzędu Morskiego w Szczecinie (data odbioru pisma 26.02.2021 r. – brak opinii w terminie 14 dni uznaje się za wyrażenie opinii pozytywnej), a także brak uwag, czy zastrzeżeń ze strony społeczeństwa, niniejszą uchwałę uznaje się za zasadną.

Kierownik Referatu Gospodarki
Komunalnej Ochrony Środowiska i Rolnictwa
mgr inż. Izabela Sielska

Miejscowość: zachodniopomorskie
 Powiat: sławieński
 Jednostka ewidencyjna: 321303_2, Darłowo-G
 Obręb: 0027, Włcie

organizator:
CENTRUM SPORTÓW WODNYCH
 ul. Dąbkowicka 7
 76-156 Dąbki

Załącznik nr 1 do uchwały nr
 Rady Miejskiej Darłowa z dnia

GN 6642_1432_2020_3213_C12
 skala 1 : 2000

Wykaz współrzędnych punktów układu 2000

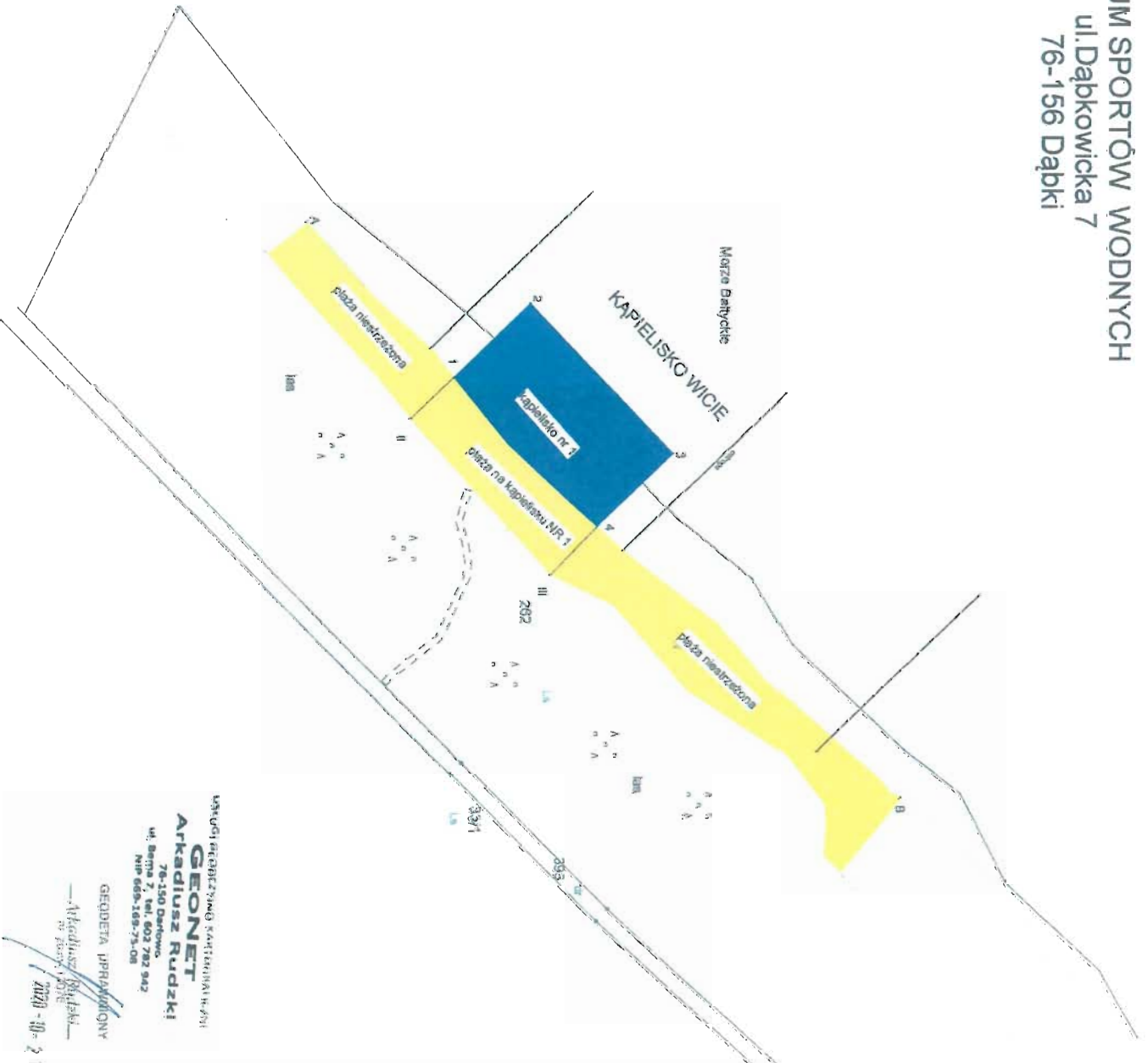
Nr	X	Y
1	6042478,87	6399967,59
2	6042315,96	6399932,03
3	6042585,16	6406084,22
4	6042348,30	6400039,55
A	6042408,03	6399892,83
B	6042595,16	6400170,91
7	6029407,13	6390422,87
11	6042458,09	6399987,50

Wykaz współrzędnych punktów w układzie nos 84811

Nr	X	Y
1	54,300891	16,272036
2	54,301009	16,271836
3	54,301238	16,272249
4	54,301121	16,272450
A	54,300657	16,271652
B	54,301605	16,273162
1	54,225921	16,184777
11	54,300826	16,272172

Wykaz współrzędnych punktów w układzie 1992

Nr	X	Y
1	740595,067067	335305,398322
2	740632,645002	335279,390240
3	740700,781638	335343,528413
4	740663,441984	335378,314645
A	740525,326426	335229,678750
B	740808,359613	335311,694733
1	721665,472152	325579,895296
11	740574,020668	335325,005417



URZĄDZI REGRACZYNO KARTOGRAFIA S.P.
GEONET
 Arkadiusz Rudzki
 76-150 Darłowo,
 ul. Berka 7, tel. 602 782 942
 NIP 668-189-73-08

GEODETA UPRAWNIOWY
 Arkadiusz Rudzki
 w dniu 10.07.2020
 2020-10-2 1

Województwo: zachodniopomorskie
 Powiat: sławieński
 Jednostka ewidencyjna: 321303_2, Darłowo-G
 Obręb: 0013, Kopań

organizator:
Centrum Sportów Wodnych
 ul. Dąbkowicka 7
 76-156 Dąbki

GN:6642.1431.2020_3213_C12
 skala 1 : 2000

Obiekt: KAPIELISKO KOPAŃ

WZKAZ WSPÓŁRZĘDNYCH PUNKTÓW UKŁAD 2000

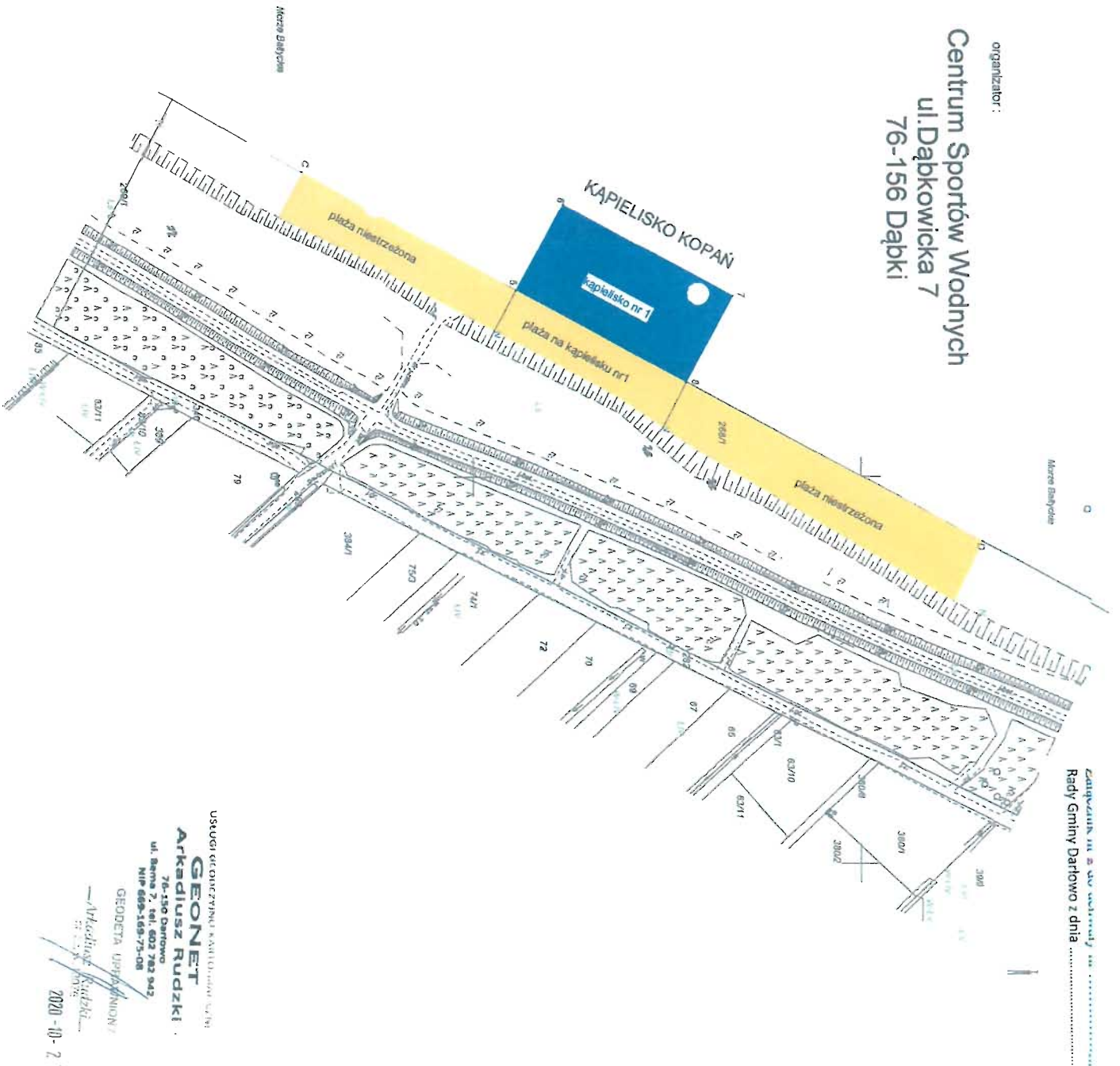
Nr	X	Y
5	6037621,508900	6396503,896100
6	6037645,713000	6396459,214000
7	6037733,641000	6396506,885000
8	6037709,436500	6396551,527100
9	6037510,937000	6394443,071000
D	6037882,644000	6396633,590000
IV	6037610,710000	6396524,650000
V	6037597,620000	6396574,570000

WZKAZ WSPÓŁRZĘDNYCH PUNKTÓW UKŁAD 04 MKA

Nr	B	E
5	54,272937	16,281429
6	54,273012	16,281178
7	54,273300	16,281431
8	54,273225	16,281082
C	54,272972	16,281103
D	54,273726	16,282318
IV	54,272904	16,281545
V	54,273188	16,281811

WZKAZ WSPÓŁRZĘDNYCH PUNKTÓW UKŁAD 92

Nr	K	K'
5	735789,485712	331779,436552
6	735814,222491	331720,160996
7	735901,482937	331779,016561
8	735876,602598	331823,322210
C	735879,741495	331732,112125
D	736020,560782	331907,529296
IV	735770,307952	331795,066651
V	735864,460860	331846,195503



Zatwierdzam za uw. władzy:
 Rady Gminy Darłowo z dnia

Usługi GEONET
GEONET
 Arkadiusz Rudzki
 76-150 Darłowo
 ul. Śmiały 7, tel. 603 783 942
 NIP 669-168-73-08
 GEODETA UPRAWIENIONY
 — Arkadiusz Rudzki —
 2020-10-21

Województwo: zachodniopomorskie
 Powiat: sławieński
 Jednostka ewidencyjna: 321303 2, Darłowo-G
 Obręb: 0002, Bóbolin

organizator:
Centrum Sportów Wodnych
 ul. Dąbkowicka 7
 76-156 Dąbki

Załącznik nr 3 do uchwały nr
 Rady Gminy Darłowo z dnia

GN.0042.1427.2020_3213_CL2
 skala 1 : 2000

Obskate KAPIELISKO BOBOLIN WSCHOD

WYKAZ NARÓDZAJOWYCH PUNKTÓW UKŁAD 2000

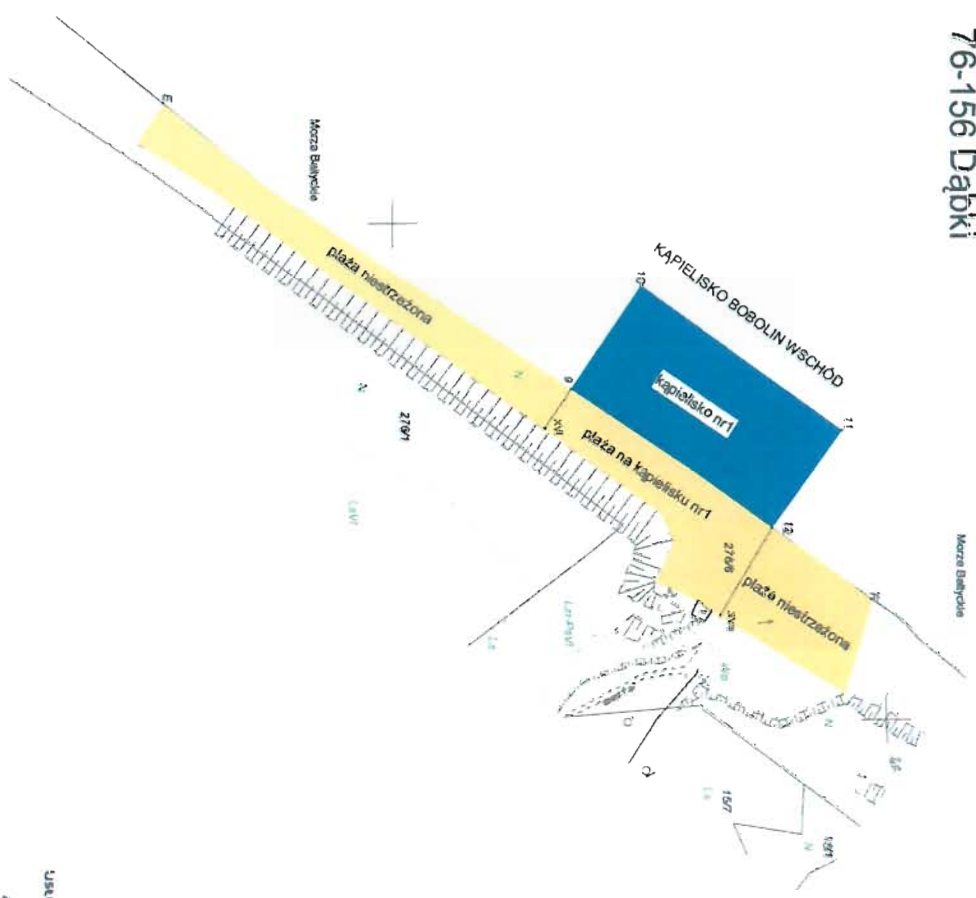
Nr	X	Y
9	6031272,16800	6391856,950800
10	6031300,538000	6391825,136000
11	6031381,785000	6391883,635000
12	6031353,720900	6391922,745900
3	6031106,990700	6391751,477400
F	6031394,298900	6391951,378700
XVI	6031261,108600	6391883,030400
XVII	6031332,502300	6391958,002600

WYKAZ NARÓDZAJOWYCH PUNKTÓW UKŁAD WGS 84 BZII

Nr	B	L
9	54,240062	16,200531
10	54,240151	16,200297
11	54,240418	16,200609
12	54,240330	16,200830
E	54,235319	16,199913
F	54,240463	16,200983
XVI	54,240028	16,200622
XVII	54,240264	16,201028

WYKAZ NARÓDZAJOWYCH PUNKTÓW UKŁAD 92

Nr	X	Y
9	729309,083889	327049,726202
10	729338,032510	327008,534874
11	729618,411489	327067,957807
12	729589,806347	327106,650853
E	729345,630172	326931,966351
F	729629,998517	327135,785260
XVI	729497,804013	327065,640836
XVII	729568,097985	327141,588779



URZĄD GEODEZYJNO-KARTOGRAFICZNY
GEONET
Arkadiusz Rudzki
 76-150 Darłowo
 ul. Berne 7, tel. 602 942
 NIP 609-109-73-00

GEODETA
 Arkadiusz Rudzki
 2020-10-21

Województwo: zachodniopomorskie
 Powiat: sławieński
 Jednostka ewidencyjna: 321303_2, Darłowo-G
 Obręb: 0002, Bobolin, 0006, Dąbki,

organizator
 Centrum Sportów Wodnych
 ul. Dąbkowicka 7
 76-156 Dąbki

Załącznik nr 4 do uchwały nr
 Rady Gminy Darłowo z dnia

GN 6642 1428.2020_3213_CL2
 Skala 1: 2000

Obiekt KAPIELISKO BOBOLIN ZACHÓD

WYKAZ WSPÓŁRZĘDNYCH PUNKTÓW UKŁAD 2000

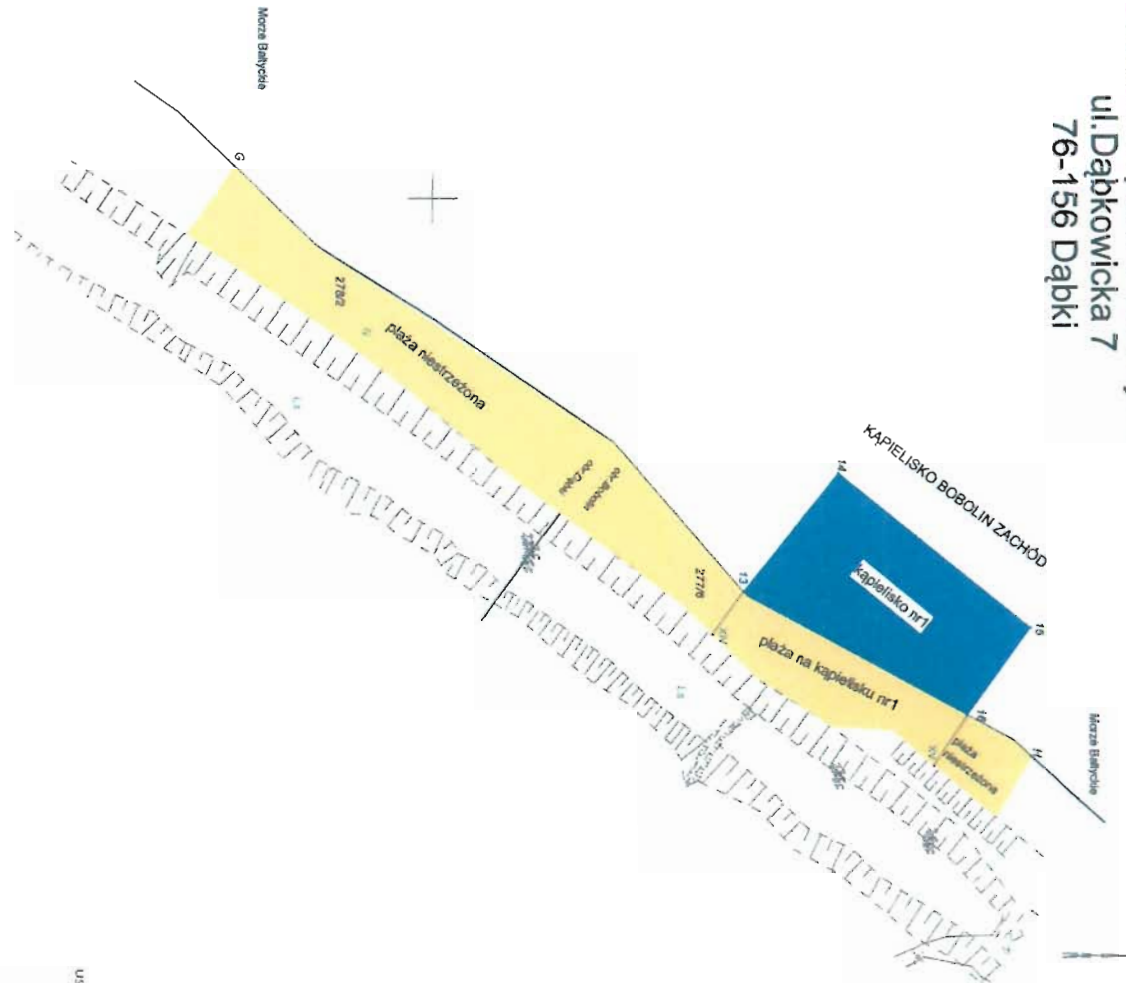
Nr	X	Y
13	6030325,597900	6391158,506900
14	6030363,787000	6391110,731000
15	6030441,899900	6391173,169900
16	6030416,290100	6391208,327100
G	6030119,580300	6390986,791300
H	6030441,936500	6391224,644200
XIV	6030312,870600	6391175,917200
XV	6030402,566200	6391228,559600

WYKAZ WSPÓŁRZĘDNYCH PUNKTÓW UKŁAD WGS 84 BLS

Nr	B	L
13	54,232948	16,192730
14	54,233067	16,192460
15	54,233325	16,192796
16	54,233244	16,192994
G	54,232268	16,191806
H	54,233329	16,193081
XIV	54,232908	16,192828
XV	54,233202	16,193108

WYKAZ WSPÓŁRZĘDNYCH PUNKTÓW UKŁAD 92

Nr	X	Y
13	728573,042591	326328,202907
14	728611,090621	326280,922770
15	728689,077510	326344,509004
16	728662,982559	326379,283252
G	728369,564474	326153,649422
H	728689,384609	326395,958137
XIV	728560,074575	326345,423912
XV	728648,978389	326399,312903



USŁUGI GEODEZYJNE I KARTOGRAFICZNE
GEONET
 Arkadiusz Rudzki
 76-150 Darłowo
 ul. Berka 7, tel. 602 742 942
 NIP 658-169-75-08

GEODEZIA UPRAWNIENI
 Arkadiusz Rudzki
 nr uprawnień 40378
 2020-10-21

Województwo: zachodniopomorskie
 Powiat: sławieński
 Jednostka ewidencyjna: 32.1303_2, Darłowo-G
 Obręb: 0006, Dąbki

organizator:
Centrum Sportów Wodnych
ul. Dąbkowicka 7
76-156 Dąbki

Załącznik nr 2 do uchwały nr
 Rady Gminy Darłowo z dnia

GN.9642.1428.2020_3213_CL2
 skala 1 : 2000

Obiekt KAPIELISKO DĄBKI WSCHÓD

WYKAZ WAPÓŁAZIENIOWYCH PUNKTÓW UKŁAD 2000

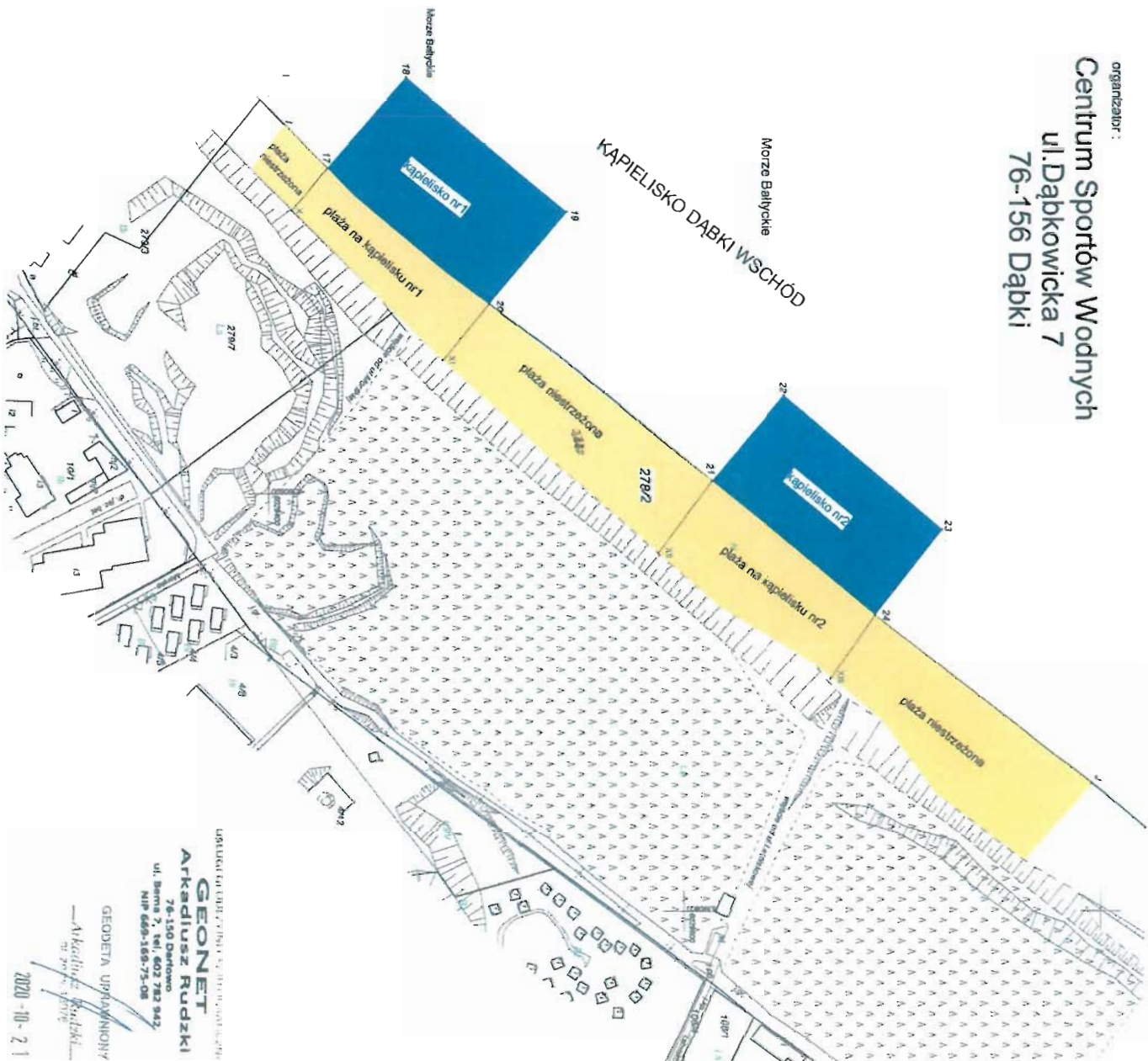
Nr	X	Y
17	6029427,966800	6390444,139460
18	6029463,969400	6390400,853460
19	6029542,608000	6390465,692500
20	6029505,610705	6390505,210900
21	6029613,048900	6390593,668500
22	6029647,281300	6390552,829000
23	6029723,918800	6390617,067600
24	6029601,113800	6390651,799500
I	6029407,121100	6390422,065900
J	6029795,496300	6390736,457100
K	6029411,082800	6390464,339600
XI	6029484,044200	6390535,858300
XII	6029297,135300	6390628,169760
XIII	6029670,401200	6390688,306600

WYKAZ WAPÓŁAZIENIOWYCH PUNKTÓW UKŁAD WGS 84 SLM

Nr	B	L
17	54,229990	16,186892
18	54,230110	16,186647
19	54,230363	16,186992
20	54,230746	16,185232
21	54,230660	16,185695
22	54,230708	16,185465
23	54,230960	16,185010
24	54,230860	16,190040
I	54,229521	16,186779
J	54,231201	16,190473
K	54,229397	16,185006
XI	54,230179	16,185393
XII	54,230519	16,185990
XIII	54,230793	16,190212

WYKAZ WAPÓŁAZIENIOWYCH PUNKTÓW UKŁAD 92

Nr	X	Y
17	727669,993059	323601,499836
18	727724,593521	323556,726629
19	727800,281472	323624,022729
20	727765,677274	323667,614667
21	727869,863858	323753,534760
22	727903,698417	323713,201334
23	727979,346531	323776,494427
24	727946,577569	323818,750034
I	727865,473152	323679,892586
J	728049,167779	323906,840180
K	727669,833117	323621,424421
XI	727740,742260	323694,022567
XII	727842,513580	323781,031643
XIII	727924,844713	323848,099549



Urząd Gminy Darłowo
GEONET
Arkadiusz Rudzki
 76-150 Darłowo
 ul. Berka 7, tel. 602 782 942
 NIP 669-165-75-08

GEODETA UPRAWNIENY
 — Arkadiusz Rudzki
 nr 2076 51076
 2020-10-21

Województwo: zachodniopomorskie
Powiat: sławieński
Jednostka ewidencyjna: 321303 2, Darłowo-G
Obszar: 0006, Dąbki

GN 8842.1430.2020_3213_CL2
skala 1 : 2000

Objekt: KAPIELISKO DĄBKI ZACHÓD

organizator:

Centrum Sportów Wodnych
ul. Dąbkowicka 7
76-156 Dąbki

zaprojektował: S. J. ...
Rady Gminy Darłowo 8 dnia

WYKAZ WĄZKÓW WYKAZ PUNKTÓW układ 2000

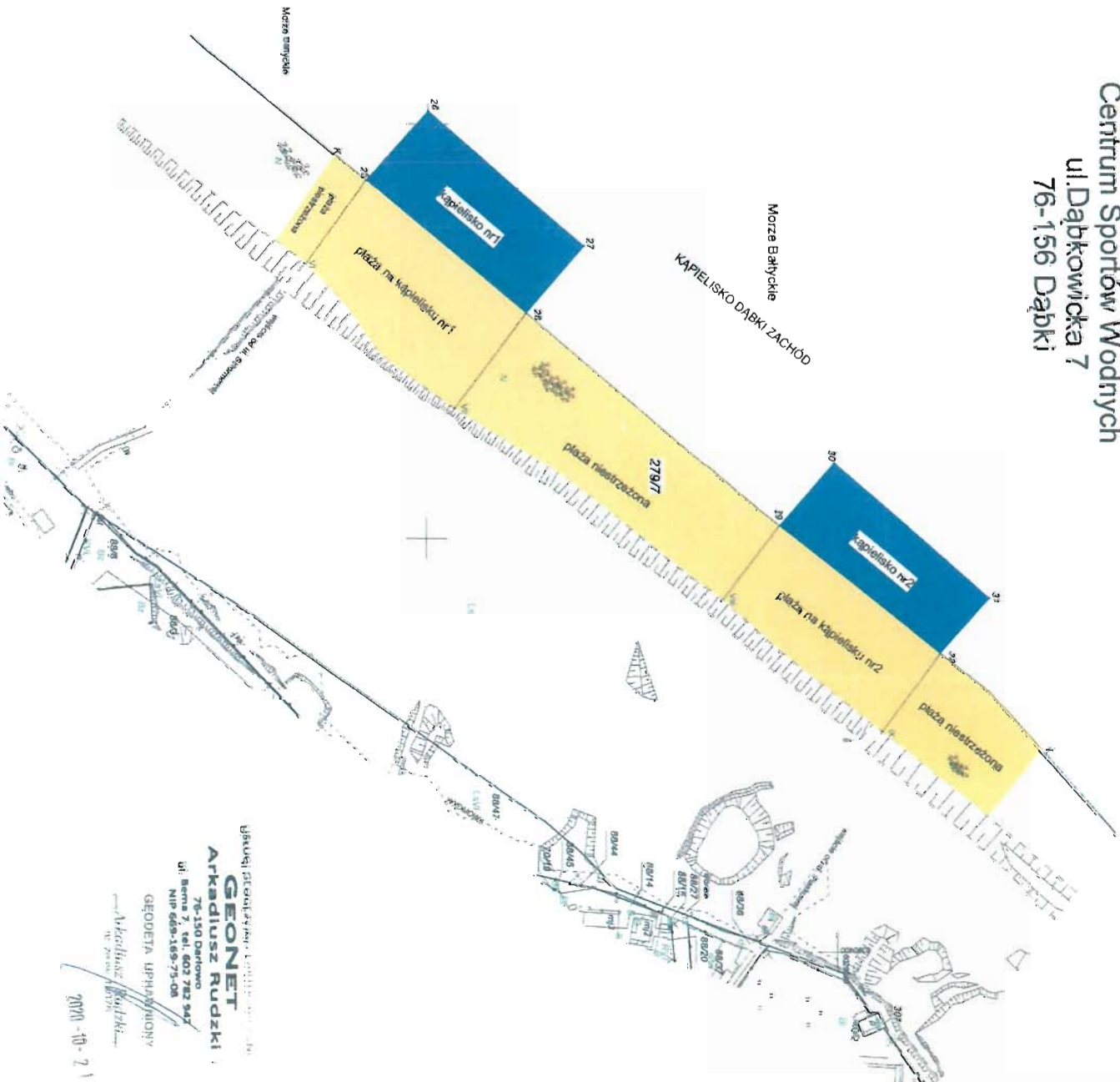
Nr	X	Y
25	6028969,957700	6390026,869900
26	6029000,000000	6389993,543000
27	6029075,803000	6390050,765000
28	6029047,790100	6390091,322600
29	6029170,946300	6390193,922600
30	6029197,295000	6390163,299000
31	6029273,098000	6390228,521500
32	6029249,359100	6390255,435700
K	6028984,562700	6390014,361700
L	6029290,220200	6390302,280600
VI	6028940,610000	6390067,020000
VII	6029013,360000	6390137,100000
VIII	6029143,520700	6390229,586100
IX	6029220,970000	6390293,510000

WYKAZ WĄZKÓW WYKAZ PUNKTÓW układ WGS 84 BZH

Nr	B	L
25	54,224477	16,182641
26	54,224572	16,182453
27	54,224822	16,182804
28	54,224734	16,182988
29	54,225140	16,183540
30	54,225223	16,183367
31	54,225473	16,183718
32	54,225398	16,183870
K	54,224426	16,182574
L	54,225560	16,184123
VI	54,224386	16,182868
VII	54,224626	16,183246
VIII	54,225054	16,183741
IX	54,225310	16,184085

WYKAZ WĄZKÓW WYKAZ PUNKTÓW układ 92

Nr	X	Y
25	727234,134928	325177,893122
26	727254,635162	325145,009353
27	727339,476078	325211,274198
28	727311,014145	325243,418147
29	727432,653351	325347,713997
30	727459,423462	325317,480084
31	727534,263325	325383,745733
32	727510,154340	325410,309715
K	727218,955092	325165,172712
L	727558,326450	325457,824616
VI	727204,232135	325217,606875
VII	727275,951632	325268,604272
VIII	727404,735390	325382,971223
IX	727481,239118	325447,962264



Urządzenie projektował: S. J. ...
GEONET
 Arkadiusz Rudzki
 ul. Bemis 7, tel. 602 782 947
 NIP 669-189-75-08
 GEODETA UPRAWNIENIY
 Akademię Rolniczą
 ul. Żwirki i Giegi 7
 20700-10-2