



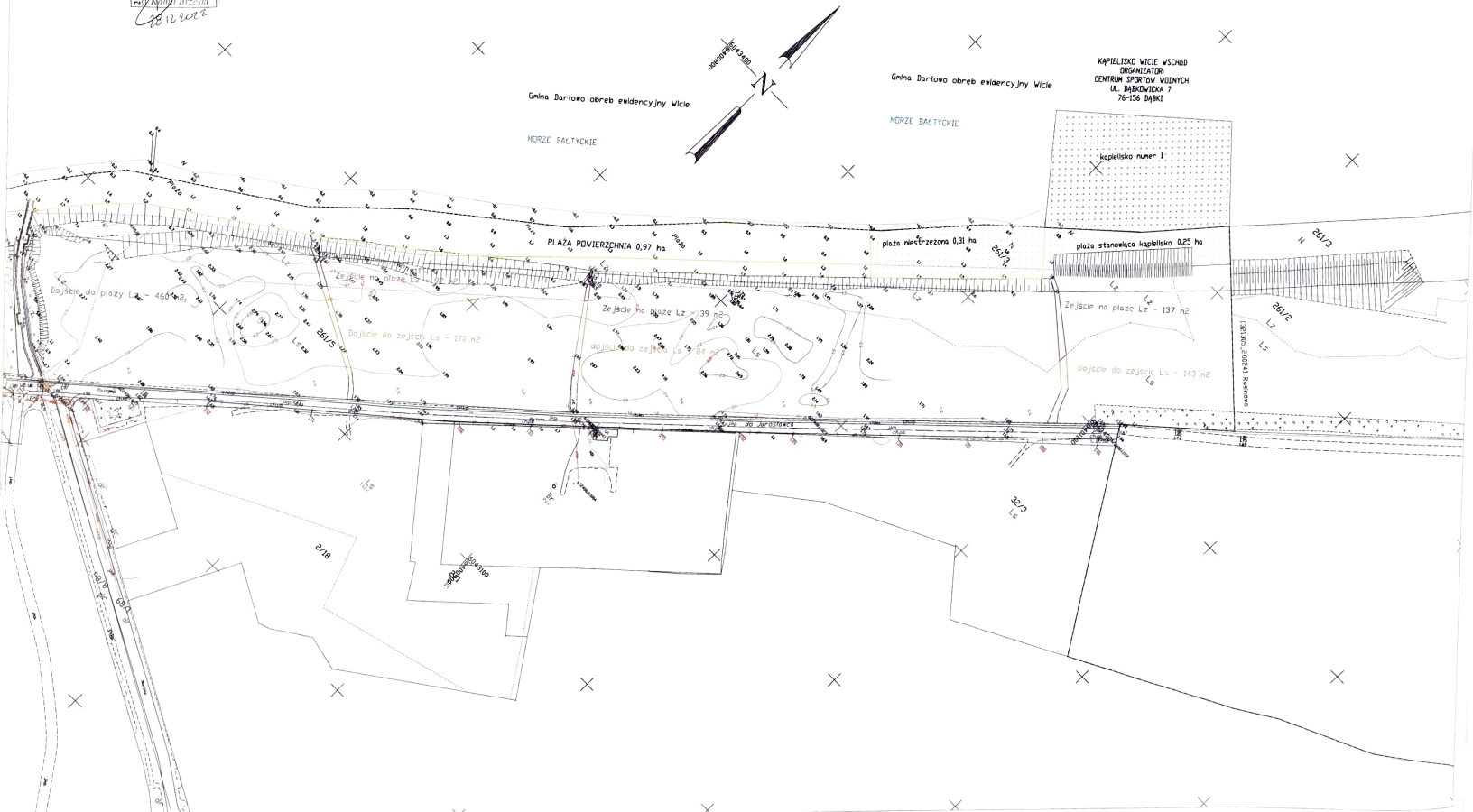


MAPA SKALA 1 : 1000
Województwo: zachodniopomorskie
Powiat: sławieński
Gmina: Darłowo-G. [321303_2]
Obsz. ewid. Wicé [0027]
Kąpielisko Wicé Wschód



INSTRUMENTALNIE
MAREK
KAPITAŁOWYMI
Krzysztof Błaszczak
18.12.2017

-  teren plaży objęty umową dzierżawy
-  teren plaży objęty umową dzierżawy stanowiące kąpielisko
-  dojeżdżenie do zejścia na plażę nie podlegające dzierżawie (Ls) - objęte osobnym porozumieniem
-  zejścia na plażę objęte umową dzierżawy



MAPA SKALA 1 : 1000





Województwo: zachodniopomorskie

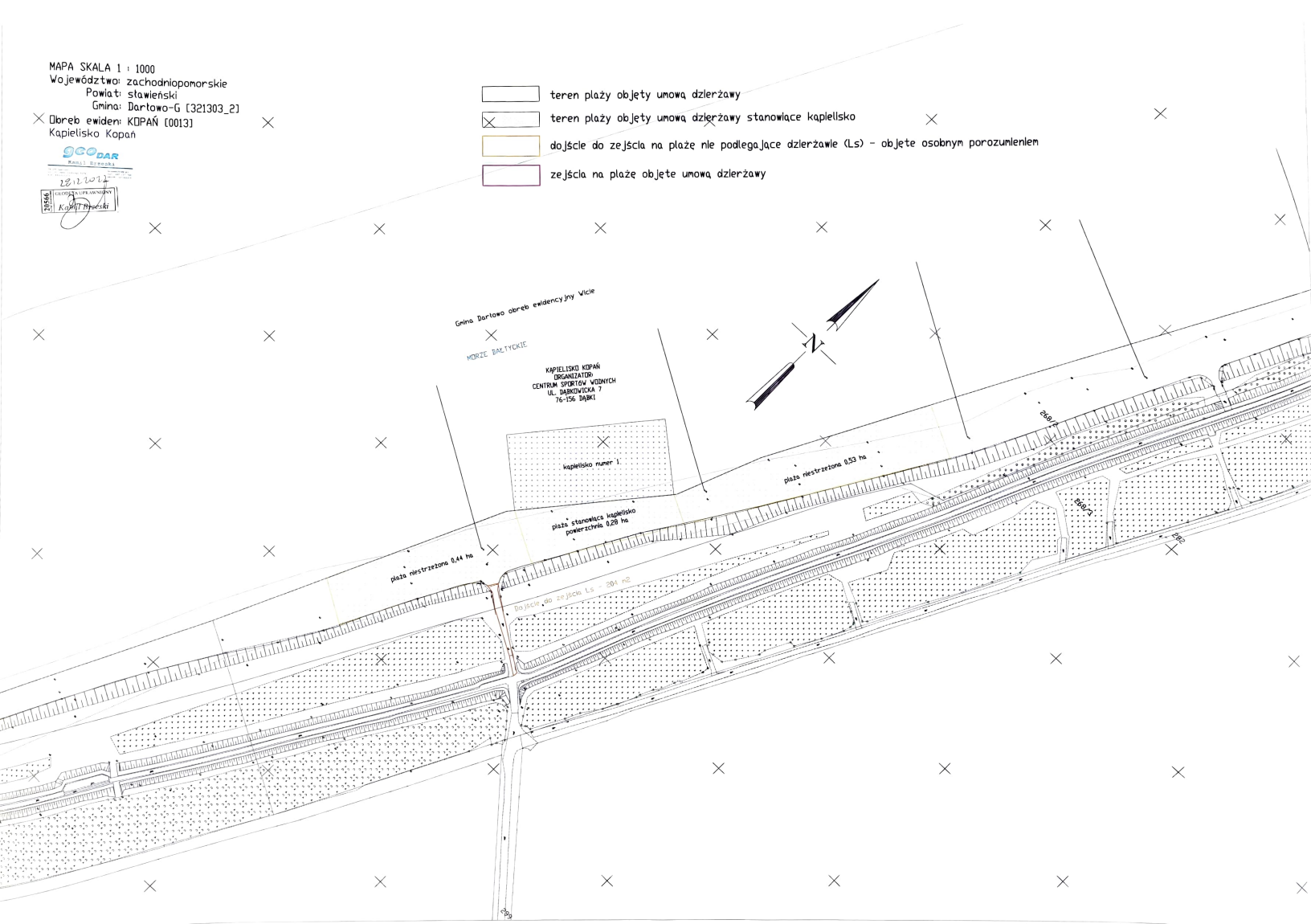
Powiat: sławieński

Gmina: Darłowo-G [321303_2]

Obszar ewidencyjny: KOPAŃ (0013)





Kapleńskie Kopań

-  teren plaży objęty umową dzierżawy
-  teren plaży objęty umową dzierżawy stanowiące kapleńskie
-  dojście do zejścia na plażę nie podlegające dzierżawie (Ls) - objęte osobnym porozumieniem
-  zejścia na plażę objęte umową dzierżawy



MARA SKALA 1 : 1000
Województwo: zachodniopomorskie
Powiat: stawiński
Gmina: Dąrtowo-G [321303_2]
Obszar ewiden: Wicie [0027]
Kąpielisko Wicie Zachód



-  teren plaży objęty umową dzierżawy
-  teren plaży objęty umową dzierżawy stanowiące kąpielisko
-  dojście do zejścia na plażę nie podlegające dzierżawie (Ls) - objęte osobnym porozumieniem
-  zejścia na plażę objęte umową dzierżawy

Gmina Dąrtowo obszar ewidencyjny Wicie
MORZE BAŁTYCKIE

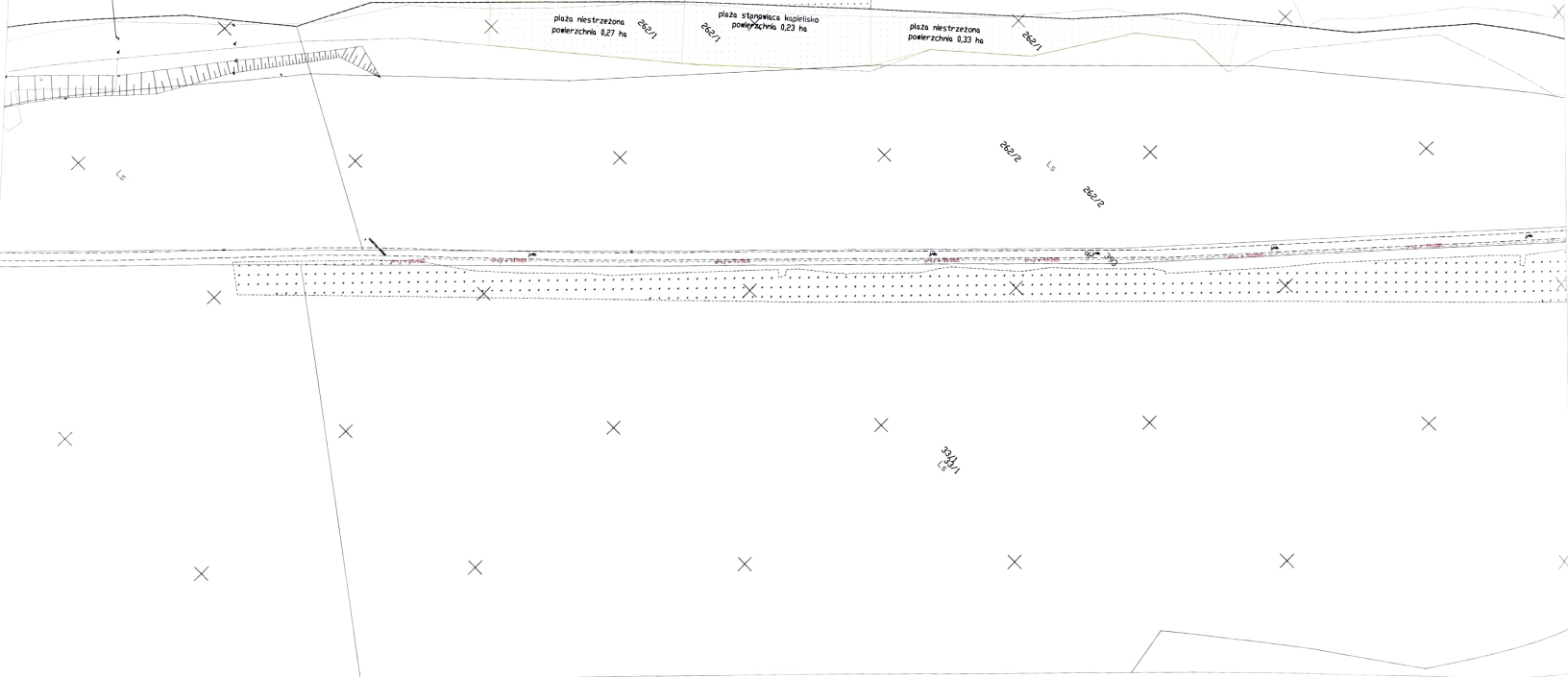
KĄPIELISKO WICIE ZACHÓD
ORGANIZATOR:
CENTRUM SPORTÓW WODNYCH
UL. BABKOWICKA 7
76-156 DĄBKÓ



plaża niestrzeżona
powierzchnia 0,27 ha

plaża strzeżona kąpielisko
powierzchnia 0,23 ha

plaża niestrzeżona
powierzchnia 0,33 ha



MAPA SKALA 1 : 1000





Województwo: zachodniopomorskie

Powiat: stawiński

Gmina: Darłowo-G [321303_2]


Obręb ewiden: Bobolin [0002]

Kapielisko Bobolin Zachód

-  teren plaży objęty umową dzierżawy
-  teren plaży objęty umową dzierżawy stanowiące kapielisko
-  dojście do zejścia na plażę nie podlegające dzierżawie (Ls) - objęte osobnym porozumieniem
-  zejścia na plażę objęte umową dzierżawy

GODAR
Kartografia

1:1000
1:1000
1:1000



Gmina Darłowo obręb ewidencyjny Darłki

Gmina Darłowo obręb ewidencyjny Bobolin

MORZE BAŁTYCKIE

MORZE BAŁTYCKIE

KAPIELISKO BOBOLIN ZACHÓD
ORGANIZATOR
CENTRUM SPORTÓW WODNYCH
UL. DĄBKOWICKA 7
76-156 DĄBKÓ

kapielisko numer 1

PLAŻA POWIERZCHNIA dz 277/B 1,53 ha

plaża rekreacyjna
POWIERZCHNIA 0,81 ha

plaża rekreacyjna
dz 278/2 - 0,56 ha

plaża rekreacyjna
powierzchnia 0,22 ha

plaża na kapielisku nr 1
POWIERZCHNIA 0,29 HA

Łączy arkusz 7

1:321303_2 (0002) Bobolin

osuszenie

osuszenie

277/B



MAPA SKALA 1 : 1000





Województwo: zachodniopomorskie

Powiat: stawiński

Gmina: Dąrtowo-G [321303_2]


Obwód ewidencyjny: Bobolin [0002]

Kapieleśko Bobolin Wschód

-  teren plaży objęty umową dzierżawy
-  teren plaży objęty umową dzierżawy stanowiące kąpielisko
-  dojście do zejścia na plażę nie podlegające dzierżawie (Ls) - objęte osobnym porozumieniem
-  zejścia na plażę objęte umową dzierżawy

Gmina Dąrtowo obwód ewidencyjny Bobolin

MORZE BALTICKIE



KAPIELESKO BOBOLIN WSCHÓD
ORGANIZATOR
CENTRUM SPORTÓW WODNYCH
UL. BARNOWICKA 7
76-156 DĄRTÓW

kaźielisko numer 1
0,49 ha

plaża na kąpielisku nr 1
0,27 ha

plaża niestrzeżona
0,33 ha

plaż niestrzeżona
dz 276-6 - 0,22 ha

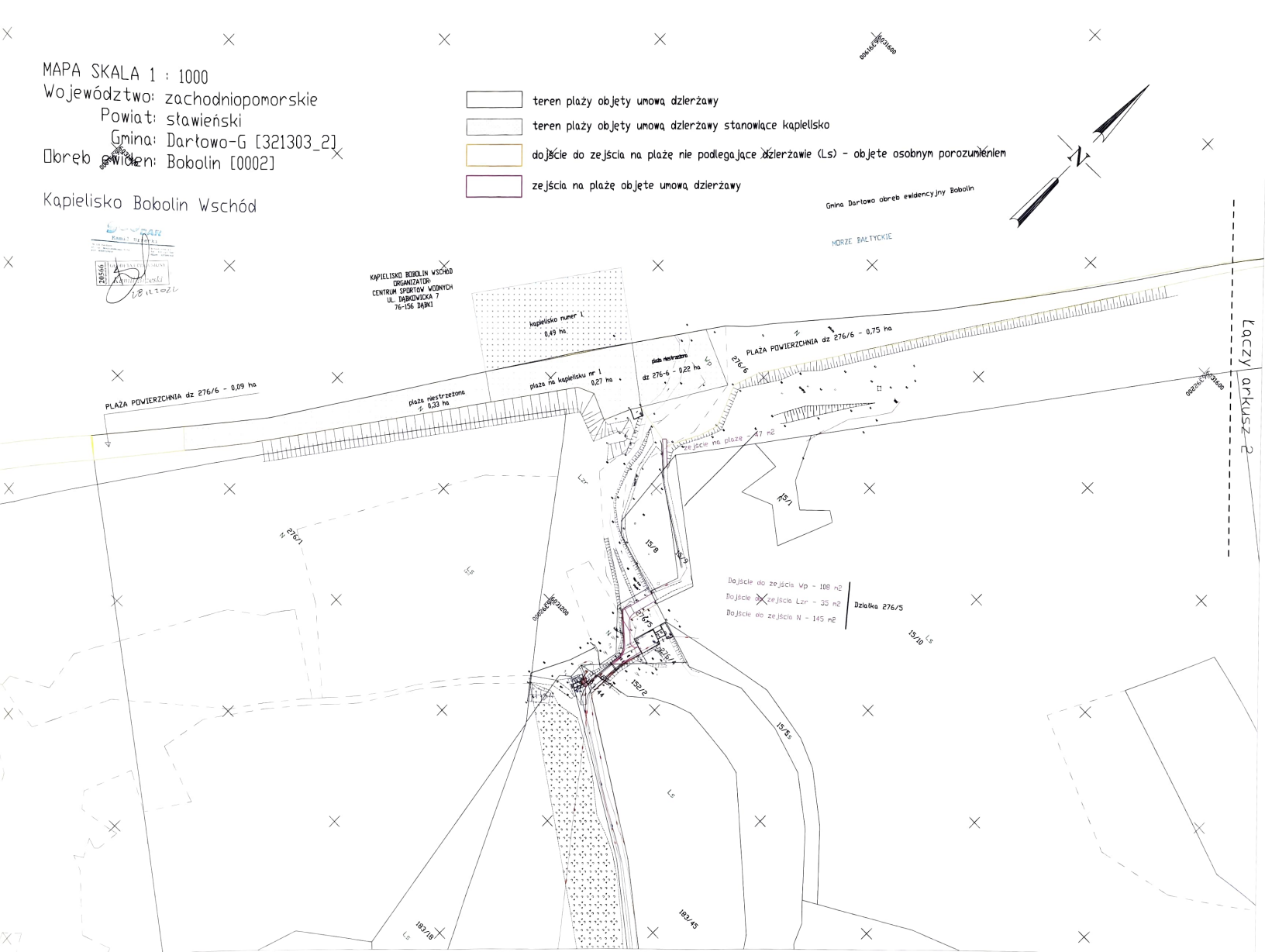
PLAŻA POWIERZCHNIA dz 276/6 - 0,75 ha

PLAŻA POWIERZCHNIA dz 276/6 - 0,09 ha

Dojście do zejścia Wp - 108 m²
Dojście do zejścia Lzr - 33 m²
Dojście do zejścia N - 145 m²

Działka 276/3

ŁACZY ARKUSZ 2



MAPA SKALA 1:1000

Województwo: zachodniopomorskie

Powiat: stawiński

Gmina: Dątkowo-G [321303_2]

Obręb ewidencyjny: Dątki [0006]

Kapielisko Dątki Zachód



- teren plaży objęty umową dzierżawy
- teren plaży objęty umową dzierżawy stanowiące kapielisko
- dojście do zejścia na plażę nie podlegające dzierżawie (Ls) - objęte osobnym porozumieniem
- zejścia na plażę objęte umową dzierżawy



KAPIELISKO DĄTKI ZACHÓD
ORGANIZATOR:
CENTRUM SPORTU WODNYCH
UL. BUKOWIÓWKA 7
76-156 DĄTKI



MAPA SKALA 1 : 1000





Województwo: zachodniopomorskie

Powiat: stawiński

Gmina: Dąbrowo-G [321303_2]

Okręg ewiden: Dąbki [0006]

Kąpielisko Dąbki Wschód

-  teren plaży objęty unową dzierżawy
-  teren plaży objęty unową dzierżawy stanowiące kąpielisko
-  dojście do zejścia na plażę nie podlegające dzierżawie (Ls) - objęte osobnym porozumieniem
-  zejścia na plażę objęte unową dzierżawy



Gmina Dąbrowo-G okręg ewidencyjny Dąbki
MORZE BAŁTYCKIE

KĄPIELISKO DĄBKÓ WŚCHÓD
ORGANIZATOR
CENTRUM SPORTÓW WODNYCH
UL. BARBÓWICKA 7
76-156 DĄBKÓ

