

Darłowo, dnia 7 lipca 2023r.

**Wójt Gminy Darłowo**




**Pan Grzegorz Hejno**  
**Przewodniczący Rady Gminy Darłowo**

### **WNIOSEK O ZWOŁANIE SESJI RADY GMINY**

Na podstawie art. 20 ust. 3 ustawy z dnia 8 marca 1990 r. o samorządzie gminnym (Dz. U. z 2023r., poz. 40) wnoszę o zwołanie sesji Rady Gminy Darłowo, na dzień przypadający w ciągu 7 dni od złożenia niniejszego wniosku tj. na dzień 11 lipca 2023r. o godz. 13<sup>00</sup>.

#### **Proponowany porządek obrad:**

1. Otwarcie obrad sesji.
2. Ustalenie porządku obrad.
3. Rozpatrzenie projektu uchwały w sprawie zmian w budżecie Gminy Darłowo na 2023 rok.
4. Rozpatrzenie projektu uchwały w sprawie wyrażenia zgody na sprzedaż nieruchomości stanowiącej własność Gminy Darłowo.
5. Rozpatrzenie projektu uchwały w sprawie wyrażenia zgody na nieodpłatne nabycie w drodze komunalizacji prawa własności nieruchomości Skarbu Państwa do zasobu mienia komunalnego Gminy Darłowo.
6. Rozpatrzenie projektu uchwały w sprawie wyrażenia zgody na ustanowienie służebności przesyłu.
7. Rozpatrzenie projektu uchwały w sprawie wyrażenia zgody na wdzierżawienie nieruchomości stanowiących własność Gminy Darłowo.
8. Rozpatrzenie projektu uchwały w sprawie wyrażenia zgody na wdzierżawienie nieruchomości stanowiących własność Gminy Darłowo.
9. Rozpatrzenie projektu uchwały zmieniającej uchwałę nr XXVI.292.2020 Rady Gminy Darłowo z dnia 18 listopada 2020 r. w sprawie Regulaminu utrzymania czystości i porządku na terenie gminy Darłowo.
10. Rozpatrzenie projektu uchwały w sprawie określenia wymagań, jakie powinien spełniać przedsiębiorca ubiegający się o uzyskanie zezwoleń na prowadzenie działalności na terenie Gminy Darłowo w zakresie opróżniania zbiorników bezodpływowych oraz osadników z instalacji z przydomowych oczyszczalni ścieków i transportu nieczystości ciekłych.
11. Zamknięcie obrad.

  
**WÓJT GMINY DARŁOWO**  
mgr inż. Radosław Głazewski



dn. 2023 -07- 10

Nr rejestru BR.0006.1.2023

Przekazano Radzie Gminy Darłowo

Uchwała Nr .....2023  
Rady Gminy Darłowo  
z dnia ..... 2023 r

**w sprawie zmian w budżecie Gminy Darłowo na 2023 rok**

Na podstawie art. 18 ust. 2 pkt 4 ustawy z dnia 8 marca 1990 r. o samorządzie gminnym (Dz. U z 2023 r. poz. 40z póź.zm.); art. 211 ust. 4 i art. 212 ustawy z dnia 27 sierpnia 2009 r. o finansach publicznych (Dz. U. z 2022 r. poz. 1634 z późn. zm.), oraz art 111 pkt 1 i 2 ustawy z dnia 12 marca 2022 o pomocy obywatelom Ukrainy w związku z konfliktem zbrojnym na terytorium tego państwa (Dz.U,z 2023 r. , poz. 103 z późn. zm.)Rada Gminy Darłowo uchwała, co następuje :

§ 1.

- 1.Dokonać zwiększenia dochodów w budżecie Gminy Darłowo na 2023 rok , zgodnie z załącznikiem nr 1 do niniejszej uchwały.
- 2.Dokonać zwiększenia oraz przeniesienia wydatków w budżecie Gminy Darłowo na 2023 rok, zgodnie z załącznikiem nr 2 do niniejszej uchwały.

§2.

Budżet po dokonanych zmianach zamyka się następującymi kwotami :

Dochody		82 775 908,63 zł
W tym: dochody bieżące	59 686 668,85 zł	
dochody majątkowe	23 089 239,78 zł	
Wydatki		104 402 506,86 zł
W tym: wydatki bieżące	60 059 160,67 zł	
Wydatki majątkowe	44 343 346,19 zł	
Deficyt w kwocie który zostanie pokryty przychodami z tytułu zaciągniętych kredytów 13 000 000,00 zł, nadwyżki z lat ubiegłych 5 443 150,43 zł , wolnych środków 2 945 580,57 zł , niewykorzystanych środków pieniężnych na rachunku bieżącym budżetu , wynikających z rozliczenia dochodów i wydatków nimi finansowanych związanych ze szczególnymi zasadami wykonywania budżetu określonymi w odrębnych ustawach w kwocie 195 517,23 zł oraz śr. unijne w kwocie 42 350,00 zł.		21 626 598,23 zł

§ 3.

Wykonanie uchwały powierza się Wójtowi Gminy Darłowo.

§ 4.


Uchwała wchodzi w życie z dniem podjęcia i podlega ogłoszeniu w Dzienniku Urzędowym Województwa Zachodniopomorskiego.

WÓJT GMINY DARŁOWO  
mgr inż. Radosław Gładzowski



Załącznik Nr 1  
do Uchwały Nr .....:2023  
Rady Gminy Darłowo  
z dnia .... Lipiec 2023 roku

Dział	Rozdział	Paragraf	Treść	Zmiana
600			<b>Transport i łączność</b>	<b>1 119 131,38</b>
	60016		Drogi publiczne gminne	1 119 131,38
		6300	Dotacja celowa otrzymana z tytułu pomocy finansowej udzielanej między jednostkami samorządu terytorialnego na dofinansowanie własnych zadań inwestycyjnych i zakupów inwestycyjnych	1 119 131,38
700			GMINA DARŁOWO	1 119 131,38
			<b>Gospodarka mieszkaniowa</b>	<b>133 892,00</b>
	70005		Gospodarka gruntami i nieruchomościami	133 892,00
		6257	Dotacja celowa w ramach programów finansowych z udziałem środków europejskich oraz środków, o których mowa w art. 5 ust. 3 pkt 5 lit. a i b ustawy, lub płatności w ramach budżetu środków europejskich, realizowanych przez jednostki samorządu terytorialnego	133 892,00
758			GMINA DARŁOWO	133 892,00
			<b>Różne rozliczenia</b>	<b>1 386 262,84</b>
	75814		Różne rozliczenia finansowe	1 386 262,84
		0940	Wpływy z rozliczeń/zwrotów z lat ubiegłych	433 080,00
			URZĄD GMINY	433 080,00
		6680	Wpłata środków finansowych z niewykorzystanych w terminie wydatków, które nie wygasają z upływem roku budżetowego	953 182,84
900			GMINA DARŁOWO	953 182,84
			<b>Gospodarka komunalna i ochrona środowiska</b>	<b>13 000,00</b>
	90005		Ochrona powietrza atmosferycznego i klimatu	13 000,00
		2020	Dotacja celowa otrzymana z budżetu państwa na zadania bieżące realizowane przez gminę na podstawie porozumień z organami administracji rządowej	13 000,00
			GMINA DARŁOWO	13 000,00
			<b>Razem:</b>	<b>2 652 286,22</b>








Załącznik Nr 2  
do Uchwały Nr .....  
Rady Gminy Dąbrowa  
z dnia .... Lipca 2023 r

Dział	Rozdział	Paragraf	Treść	Zmiana
600			<b>Transport i łączność</b>	<b>1 351 461,38</b>
	60014		Drogi publiczne powiatowe	36 900,00
		6050	Wydatki inwestycyjne jednostek budżetowych	36 900,00
			URZĄD GMINY	36 900,00
	60016		Drogi publiczne gminne	1 314 561,38
		4170	Wynagrodzenia bezosobowe	20 000,00
			URZĄD GMINY	20 000,00
		4210	Zakup materiałów i wyposażenia	25 000,00
			URZĄD GMINY	25 000,00
		4270	Zakup usług remontowych	100 000,00
		URZĄD GMINY	100 000,00	
	6050	Wydatki inwestycyjne jednostek budżetowych	1 169 561,38	
		URZĄD GMINY	1 169 561,38	
700			<b>Gospodarka mieszkaniowa</b>	<b>1 107 824,84</b>
	70005		Gospodarka gruntami i nieruchomościami	1 107 824,84
		6057	Wydatki inwestycyjne jednostek budżetowych	586 288,44
			URZĄD GMINY	586 288,44
		6059	Wydatki inwestycyjne jednostek budżetowych	521 536,40
		URZĄD GMINY	521 536,40	
750			<b>Administracja publiczna</b>	<b>150 154,35</b>
	75023		Urzędy gmin (miast i miast na prawach powiatu)	150 000,00
		4010	Wynagrodzenia osobowe pracowników	100 000,00
			URZĄD GMINY	100 000,00
		4210	Zakup materiałów i wyposażenia	50 000,00
			URZĄD GMINY	50 000,00
	75095		Pozostała działalność	154,35
		4350	Zakup towarów (w szczególności materiałów, leków, żywności) w związku z pomocą obywatelom Ukrainy	154,35
			URZĄD GMINY	154,35





754		<b>Bezpieczeństwo publiczne i ochrona przeciwpożarowa</b>	<b>-154,35</b>
75412		Ochotnicze strzeże pożarne	0,00
	6050	Wydatki inwestycyjne jednostek budżetowych	-13 000,00
		URZĄD GMINY	-13 000,00
	6060	Wydatki na zakupy inwestycyjne jednostek budżetowych	13 000,00
		URZĄD GMINY	13 000,00
75495		Pozostała działalność	-154,35
	4350	Zakup towarów (w szczególności materiałów, leków, żywności) w związku z pomocą obywatelom Ukrainy	-154,35
		URZĄD GMINY	-154,35
900		<b>Gospodarka komunalna i ochrona środowiska</b>	<b>28 000,00</b>
90005		Ochrona powietrza atmosferycznego i klimatu	28 000,00
	4300	Zakup usług pozostałych	28 000,00
		URZĄD GMINY	28 000,00
921		<b>Kultura i ochrona dziedzictwa narodowego</b>	<b>15 000,00</b>
92109		Domy i ośrodki kultury, świetlice i kluby	15 000,00
	4210	Zakup materiałów i wyposażenia	15 000,00
		URZĄD GMINY	15 000,00
		<b>Razem:</b>	<b>2 652 286,22</b>


  
**WÓJT GMINY DARŁOWO**  
**mgr inż. Radosław Gładziewski**



Uzasadnienie do zmian w budżecie Gminy Darłowo na 2023 rok

Proponuje się :

I. Zwiększyć dochody i wydatki z tytułu

1. Dotacji na realizację zadania pn. "Przebudowa drogi gminnej w miejscowości Kopań - Palczewice" dofinansowanie w ramach środków o ochronie gruntów rolnych i leśnych w wysokości 1 119 131,38 zł,
2. Dotacji z udziałem środków Europejskiego Funduszu Rolnego w ramach Programu Rozwój Obszarów Wiejskich na lata 2014-2020 na realizację zadania pn."Zagospodarowanie terenu rekreacyjnego w miejscowości Słowino kwota dofinansowania 33 088,00 zł , środki własne 8 000,00 zł
3. Dotacji z udziałem środków Europejskiego Funduszu Rolnego w ramach Programu Rozwój Obszarów Wiejskich na lata 2014-2020 na realizację zadania pn."Zagospodarowanie terenu rekreacyjnego w miejscowości Domasławice kwota dofinansowania 100 804,00 zł , środki własne 12 750,00 zł
4. Dotacji celowej otrzymanej ze Skarbu Państwa reprezentowanym przez Ministra Rozwoju i Technologii z przeznaczeniem na "Aktualizację inwentaryzacji wyrobów zawierających azbest na terenie Gminy Darłowo" w dofinansowanie 13 000,00 zł środki własne 15 000,00 zł,
5. Środków niezrealizowanych wydatków niewygasających , na zadanie "Realizacja Procesu rewitalizacji w miejscowościach Pęciszewko i Bukowo Morskie" wraz z nadzorem inwestorskim kwota 953 182,84 zł.

II. Zwiększamy dochód o kwotę 433 080,00 zł z tytułu odzyskanego podatku VAT z przeznaczeniem m.in. na :

1. Zakup materiałów dotyczących remontu dróg oraz remonty dróg gminnych na kwotę 145 000,00 zł
2. Zadania inwestycyjne drogowe - projekty ul. Wczasowa , Morska w Wiciu , droga Palczewice - Kopnica oraz odcinek drogi Powiatowej w Bukowie Morskim na ogólną kwotę 87 330,00 zł,
3. Zakup materiałów i wyposażenia do świetlic wiejskich 15 000,00 zł.

III. Przeniesienie wydatków

1. W Centrum Sportów Wodnych w Dąbkach przenosi się z zadania


"Zakup wieży ratowniczej i rowerów wodnych" 85 000,00 zł

na zadania

"Zakup quada" 41 000,00 zł

"Zakup 2 rowerów wodnych" 44 000,00 zł

2. Środki inwestycyjne dla OSP gminnych w ramach Funduszu Sprawiedliwości przenosi się pomiędzy paragrafami ujęto w 6050 , a winno być na zakupy 6060 kwotę 13 000,00 zł.



RĄDZĄT GMINY DARŁOWO  
Radosław Głazowski





DRUKI NR 2/2023 LXXII

Projekt

RADCA PRAWNY  
J. Śmieci  
Joanna Stepień

UCHWAŁA NR .....  
RADA GMINY DARŁOWO

z dnia ..... 2023 r.

**w sprawie wyrażenia zgody na sprzedaż nieruchomości stanowiącej własność Gminy Darłowo**

Na podstawie art. 18 ust. 2 pkt 9 lit. a ustawy z dnia 8 marca 1990 roku o samorządzie gminnym (Dz.U. z 2023 r., poz. 40 z późn. zm.), w związku z art. 13 ust. 1 ustawy z dnia 21 sierpnia 1997 o gospodarce nieruchomościami (Dz.U. z 2023 r., poz. 344, z późn. zm.)

**Rada Gminy uchwala, co następuje:**

§ 1. Wyraża się zgodę na sprzedaż nieruchomości niezabudowanych oznaczonych w ewidencji gruntów jako działki numer 278/95 o powierzchni 0,1027 ha, 278/96 o powierzchni 0,0969 ha, 278/97 o powierzchni 0,1164 ha, 278/98 o powierzchni 0,0808 ha położonych w obrębie ewidencyjnym Bobolin, stanowiących własność Gminy Darłowo.

§ 2. Wykonanie uchwały powierza się Wójtowi Gminy Darłowo.

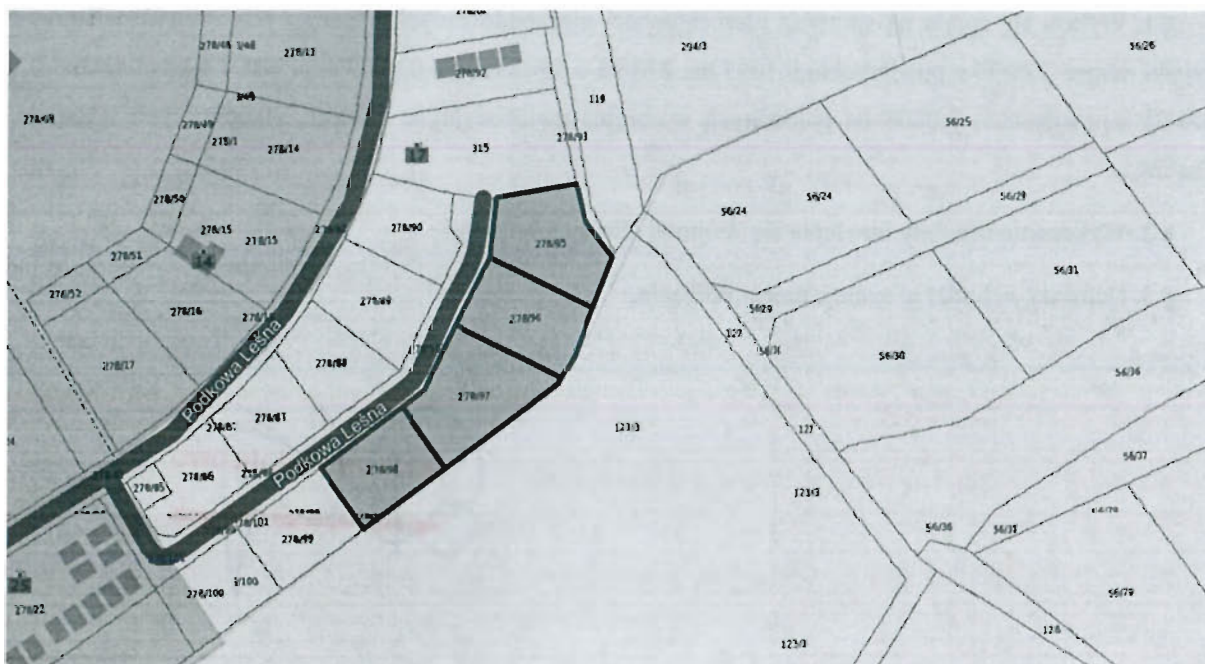
§ 3. Uchwała wchodzi w życie z dniem podjęcia.

## UZASADNIENIE

Wójt Gminy Darłowo postanowił przedłożyć pod obrady Rady Gminy Darłowo propozycję uruchomienia procedury sprzedaży nieruchomości niezabudowanych oznaczonych w ewidencji gruntów, jako działki numer **278/95** o powierzchni 0,1027 ha, **278/96** o powierzchni 0,0969 ha, **278/97** o powierzchni 0,1164 ha, **278/98**

o powierzchni 0,0808 ha położonych w obrębie ewidencyjnym Bobolin, stanowiących własność Gminy Darłowo.

Zgodnie z miejscowym planem zagospodarowania przestrzennego działki przeznaczone są pod tereny zabudowy mieszkaniowej, usług nieuciążliwych oraz produkcji rolnej o maksymalnym w.i.z 0.75- oznaczone symbolem **MU-1**.



Inspektor ds. mienia komunalnego  
*Bobrowska*  
mgr Małgorzata Bobrowska



DRUK NR 3/2023<sup>LXXII</sup>  
Projekt

PRACOWNIK PRAWNY  
Jędrzej  
Małgorzata Jędrzej

UCHWAŁA NR .....  
RADY GMINY DARŁOWO

z dnia ..... 2023 r.

**w sprawie wyrażenia zgody na nieodpłatne nabycie w drodze komunalizacji prawa własności  
nieruchomości Skarbu Państwa do zasobu mienia komunalnego  
Gminy Darłowo.**

Na podstawie art. 18 ust. 2 pkt 9 lit. a w związku z art. 7 ust. 1 pkt 10 ustawy z dnia 8 marca 1990 roku o samorządzie gminnym (Dz.U. z 2023r., poz. 40 z późn. zm.), oraz art. 5 ust. 4 ustawy z dnia 10 maja 1990 r. Przepisy wprowadzające ustawę o samorządzie terytorialnym i ustawę o pracownikach samorządowych (Dz.U. z 1990r. Nr 32, poz. 191 ze zm.)

**Rada Gminy uchwala, co następuje:**

- § 1. Wyraża się zgodę na nieodpłatne nabycie do zasobu mienia komunalnego Gminy Darłowo w drodze komunalizacji nieruchomości stanowiącej własność Skarbu Państwa oznaczonej w ewidencji gruntów jako działka nr 277/7 o powierzchni 0,2435 ha, ujawnioną w księdze wieczystej nr KO1K/00098295/1, położoną w obrębie ewidencyjnym Bobolin, gmina Darłowo, powiat sławieński, woj. zachodniopomorskie.
- § 2. Nieruchomość opisaną w § 1 przejmuje się w celu realizacji zadań własnych.
- § 3. Wykonanie uchwały powierza się Wójtowi Gminy Darłowo.
- § 4. Uchwała wchodzi w życie z dniem podjęcia.

WÓJT GMINY DARŁOWO  
mgr inż. Radosław Gładzowski



## UZASADNIENIE

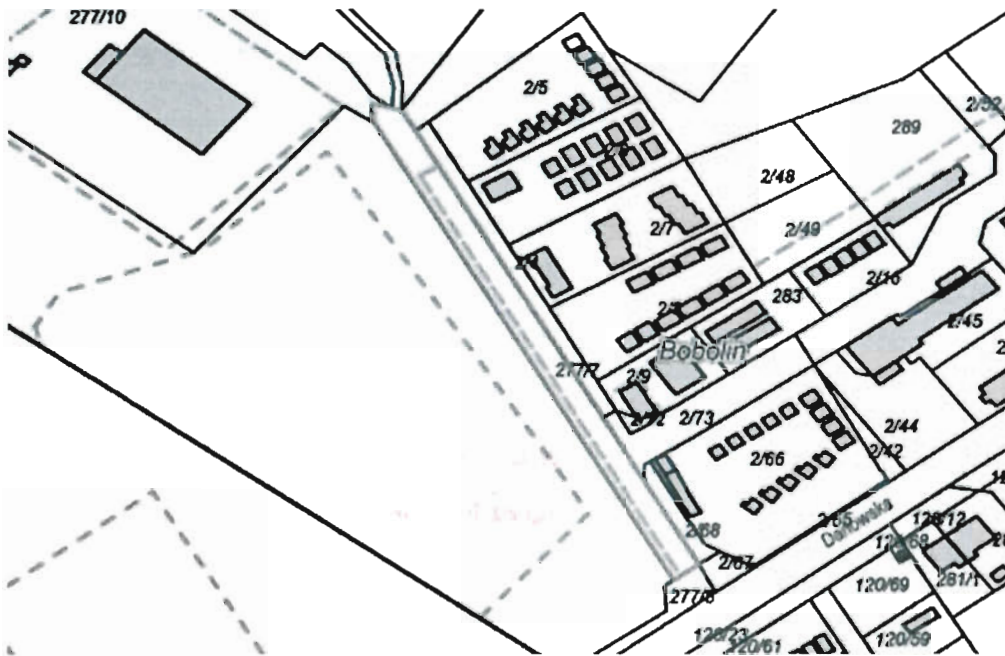
Zgodnie art. 5 ust. 4 ustawy z dnia 10 maja 1990 r. - Przepisy wprowadzające ustawę o samorządzie terytorialnym i ustawę o pracownikach samorządowych (Dz. U. Nr 32 poz. 191 ze zm.), gminie na jej wniosek, może być przekazane mienie ogólnonarodowe (państwowe), jeżeli jest ono związane z realizacją zadań gminy. Nabycie tego mienia następuje nieodpłatnie.

Przejęcie do gminnego zasobu nieruchomości stanowiącej własność Skarbu Państwa, położonej w obrębie Bobolin gmina Darłowo oznaczonej numerem działki 277/7 o pow. 0,2435 ha, związane jest z realizacją zadań, własnych gminy w zakresie gminnych dróg, ulic, placów oraz organizacji ruchu drogowego, o których mowa w art. 7 ust. 1 pkt 2 ustawy z dnia 8 marca 1990 r. o samorządzie gminnym (tekst jednolity Dz. U. z 2023 r. poz. 40 z późn. zm.).

Powyższa działka stanowi pas drogowy drogi gminnej ulica Wojska Polskiego i użytkowana jest jako droga utwardzona.

Mając na względzie fakt, że działka stanowi pas drogowy i użytkowana jest przede wszystkim przez mieszkańców Gminy Darłowo powinna stanowić własność Gminy.

W związku z powyższym podjęcie niniejszej uchwały jest zasadne.




Inspektor ds. mienia komunalnego

mgr Małgorzata Bobrowska

Druk nr 4/2023 LXXII

Projekt



UCHWAŁA NR .....  
RADY GMINY DARŁOWO

ADW. PRAWNY  
Marek Słepień

z dnia ..... 2023 r.

**w sprawie wyrażenia zgody na ustanowienie służebności przesyłu**

Na podstawie art.18 ust.2 pkt 9 lit. a ustawy z dnia 8 marca 1990 r. o samorządzie gminnym (Dz.U. z 2023 r. poz. 40 ze zm.), w związku z art. 13 ust. 1 ustawy z dnia 21 sierpnia 1997 r. o gospodarce nieruchomościami (Dz. U. z 2023 r. poz.344 ze zm.)

**RADA GMINY DARŁOWO uchwala, co następuje:**

§ 1. Wyraża się zgodę na odpłatne obciążenie służebnością przesyłu nieruchomości stanowiącej własność Gminy Darłowo, położonej w obrębie ewidencyjnym Dąbki, oznaczonej numerem geodezyjnym 88/47 o pow. 1,0030 ha.

§ 2. Wykonanie uchwały powierza się Wójtowi Gminy Darłowo.

§ 3. Uchwała wchodzi w życie z dniem podjęcia.

  
WÓJT GMINY DARŁOWO  
mgr inż. Radosław Głazewski

## UZASADNIENIE

Wójt Gminy Darłowo postanowił przedłożyć pod obrady Rady Gminy Darłowo propozycję odpłatnego ustanowienia służebności przesyłu na nieruchomości stanowiącej własność Gminy Darłowo, położonej w obrębie ewidencyjnym Dąbki, oznaczonej numerem geodezyjnym 88/47 o pow. 1,0030 ha. Służebność na rzecz Darlan- Usługi Telekomunikacyjne, dotyczy infrastruktury optotelekomunikacyjnej o długości 45 mb.

Służebność przesyłu polegać będzie na:

- prawie do korzystania z nieruchomości obciążonej w zakresie niezbędnym do posadowienia na niej w przyszłości urządzeń i infrastruktury optotelekomunikacyjnej,
- znoszeniu istnienia posadowionych na nieruchomości urządzeń po ich posadowieniu,
- prawie do korzystania z nieruchomości obciążonej w zakresie niezbędnym do dokonywania konserwacji, remontów, modernizacji, usuwania awarii oraz przebudowy urządzeń i instalacji elektroenergetycznych wraz z wejściem i wjazdem na teren odpowiednim sprzętem przez pracowników Przedsiębiorstwa Telekomunikacyjnego oraz przez wszystkie podmioty i osoby, którymi Przedsiębiorstwo posługuje się w związku z prowadzoną działalnością.

Inspektor  
ds. planowania przestrzennego,  
dzierżawy i najmu  
*Cyperska*  
mgr inż. Magdalena Cyperska

Inspektor

DRUK NR 5/2023 LXXII

Projekt



UCHWAŁA NR .....  
RADY GMINY DARŁOWO

RADCA PRAWNY  
J. Stepień

z dnia ..... 2023 r.

**w sprawie wyrażenia zgody na wydzierżawienie nieruchomości stanowiących własność  
Gminy Darłowo**

Na podstawie art.18 ust.2 pkt 9 lit. a ustawy z dnia 8 marca 1990 r. o samorządzie gminnym (Dz.U. z 2023 r. poz. 40 ze zm.), w związku z art. 13 ust.1 ustawy z dnia 21 sierpnia 1997 r. o gospodarce nieruchomościami (Dz. U. z 2023 r. poz. 344 ze zm.)

**Rada Gminy Darłowo uchwala, co następuje:**

**§ 1.** Wyraża się zgodę na wydzierżawienie dotychczasowemu dzierżawcy na cele rolne, na okres 3 lat, części nieruchomości stanowiących własność Gminy Darłowo, oznaczonych numerami geodezyjnymi:

1. 26/3 (część działki) o powierzchni 1,4700 ha, położonej w obrębie ewidencyjnym Kowalewiczki. Powierzchnia dzierżawy 0,0700 ha,
2. 467/3 o powierzchni 1,3649 ha, położonej w obrębie ewidencyjnym Wiekowice,
3. 491/11 o powierzchni 0,0426 ha, położonej w obrębie ewidencyjnym Wiekowice,
4. 163/6 o powierzchni 0,8400 ha, położonej w obrębie ewidencyjnym Stary Jarosław,
5. 310/5 o powierzchni 2,1877 ha, położonej w obrębie ewidencyjnym Stary Jarosław,
6. 42 (część działki) o powierzchni 0,1080 ha, położonej w obrębie ewidencyjnym Sulimice. Powierzchnia dzierżawy 0,0180 ha.
7. 157/3 o powierzchni 0,8050 ha, położonej w obrębie ewidencyjnym Nowy Jarosław,
8. 187/1 o powierzchni 0,7400 ha, położonej w obrębie ewidencyjnym Nowy Jarosław,
9. 25/2 (część działki) o powierzchni 4,6900 ha, położonej w obrębie ewidencyjnym Kowalewice. Powierzchnia dzierżawy 3,8000 ha,
10. 83/1 (część działki) o powierzchni 2,7400 ha, położonej w obrębie ewidencyjnym Kowalewice. Powierzchnia dzierżawy 1,6000 ha,
11. 82 o powierzchni 3,6300 ha, położonej w obrębie ewidencyjnym Kowalewice,
12. 42/5 o powierzchni 0,1605 ha, położonej w obrębie ewidencyjnym Kowalewice,
13. 103/4 (część działki) o powierzchni 6,6000 ha, położonej w obrębie ewidencyjnym Gleźnowo. Powierzchnia dzierżawy 1,0000 ha,

14. 376 (część działki) o powierzchni 4,6000 ha, położonej w obrębie ewidencyjnym Domasławice.  
Powierzchnia dzierżawy 1,6000 ha,

15. 157 o powierzchni 1,9700 ha, położonej w obrębie ewidencyjnym Domasławice,

16. 156/1 (część działki) o powierzchni 6,4300 ha, położonej w obrębie ewidencyjnym Domasławice.  
Powierzchnia dzierżawy 1,3000 ha,

17. 199/4 o powierzchni 1,0400 ha, położonej w obrębie ewidencyjnym Dobiesław,

18. 203/6 o powierzchni 0,4000 ha, położonej w obrębie ewidencyjnym Dobiesław,

19. 194/2 o powierzchni 4,5373 ha, położonej w obrębie ewidencyjnym Dąbki,


20. 233 o powierzchni 2,5785 ha, położonej w obrębie ewidencyjnym Dąbki,

21. 235 o powierzchni 1,0474 ha, położonej w obrębie ewidencyjnym Dąbki,

22. 257/2 o powierzchni 0,8200 ha, położonej w obrębie ewidencyjnym Cisowo.

§ 2. Wykonanie uchwały powierza się Wójtowi Gminy Darłowo.

§ 3. Uchwała wchodzi w życie z dniem podjęcia.



WÓJT GMINY DARŁOWO  
mgr inż. Radosław Głazewski



## UZASADNIENIE

Wójt Gminy Darłowo postanowił przedłożyć pod obrady Rady Gminy Darłowo propozycję wydzierżawienia dotychczasowemu dzierżawcy, na cele rolne, na okres 3 lat, części nieruchomości stanowiących własność Gminy Darłowo, oznaczonych numerami geodezyjnymi:

1. 26/3 (część działki) o powierzchni 1,4700 ha, położonej w obrębie ewidencyjnym Kowalewiczki. Powierzchnia dzierżawy 0,0700 ha. Zgodnie z mpzp działka przeznaczona jest pod tereny produkcji rolnej, oznaczone symbolem. RO-1.



2. 467/3 o powierzchni 1,3649 ha, położonej w obrębie ewidencyjnym Wiekowice. Zgodnie z mpzp działka przeznaczona jest pod łąki, pastwiska, nieużytki bez zabudowy, oznaczone symbolem RZ.



3. 491/11 o powierzchni 0,0426 ha, położonej w obrębie ewidencyjnym Wiekowice. Zgodnie z mpzp działka przeznaczona jest pod tereny zabudowy mieszkaniowej, usług nieuciążliwych oraz produkcji rolnej o maksymalnym w.i.z 0.75 oznaczone symbolem MU-1.



4. 163/6 o powierzchni 0,8400 ha, położonej w obrębie ewidencyjnym Stary Jarosław. Zgodnie z mpzp działka przeznaczona jest pod tereny zabudowy mieszkaniowej, usług nieuciążliwych oraz produkcji rolnej o maksymalnym w.i.z 0.75 oznaczone symbolem MU-1 oraz pod teren lasu oznaczony symbolem ZL.





5. 310/5 o powierzchni 2,1877 ha, położonej w obrębie ewidencyjnym Stary Jarosław. Zgodnie z mpzp działka przeznaczona jest pod tereny produkcji rolnej, oznaczone symbolem. RO-1.

z ?



6. 42 (część działki) o powierzchni 0,1080 ha, położonej w obrębie ewidencyjnym Sulimice. Powierzchnia dzierżawy 0,0180 ha. Zgodnie z mpzp działka przeznaczona jest pod drogi publiczne klasy drogi dojazdowej, oznaczone symbolem. KD.





7. 157/3 o powierzchni 0,8050 ha, położonej w obrębie ewidencyjnym Nowy Jarosław. Zgodnie z mpzp działka przeznaczona jest pod tereny produkcji rolnej, oznaczone symbolem. RO-1.

z



8. 187/1 o powierzchni 0,7400 ha, położonej w obrębie ewidencyjnym Nowy Jarosław. Zgodnie z mpzp działka przeznaczona jest pod łąki, pastwiska, nieużytki bez zabudowy, oznaczone symbolem RZ oraz pod drogi publiczne klasy drogi lokalnej, oznaczone symbolem KL.





9. 25/2 (część działki) o powierzchni 4,6900 ha, położonej w obrębie ewidencyjnym Kowalewice. Powierzchnia dzierżawy 3,8000 ha. Zgodnie z mpzp działka przeznaczona jest pod łąki, pastwiska, nieużytki bez zabudowy, oznaczone symbolem RZ.



10. 83/1 (część działki) o powierzchni 2,7400 ha, położonej w obrębie ewidencyjnym Kowalewice. Powierzchnia dzierżawy 1,6000 ha. Zgodnie z mpzp działka przeznaczona jest pod tereny produkcji rolnej, oznaczone symbolem. RO-1 oraz tereny zabudowy mieszkaniowej, usług nieuciążliwych oraz produkcji rolnej o maksymalnym w.i.z 0.75, oznaczone symbolem MU-1.



11. 82 o powierzchni 3,6300 ha, położonej w obrębie ewidencyjnym Kowalewice. Zgodnie z mpzp działka przeznaczona jest pod tereny produkcji rolnej, oznaczone symbolem. RO-1 oraz tereny zabudowy mieszkaniowej, usług nieuciążliwych oraz produkcji rolnej o maksymalnym w.i.z 0.75, oznaczone symbolem MU-1.





12. 42/5 o powierzchni 0,1605 ha, położonej w obrębie ewidencyjnym Kowalewice. Zgodnie z mpzp działka przeznaczona jest pod tereny zabudowy mieszkaniowej, usług nieuciążliwych oraz produkcji rolnej o maksymalnym w.i.z 0.75 oznaczone symbolem MU-I oraz pod drogi publiczne klasy drogi zbiorczej, oznaczone symbolem KZ.



13. 103/4 (część działki) o powierzchni 6,6000 ha, położonej w obrębie ewidencyjnym Gleźnowo. Powierzchnia dzierżawy 1,0000 ha. Zgodnie z mpzp działka przeznaczona jest pod tereny produkcji rolnej, oznaczone symbolem RO-1, tereny zabudowy usług turystyki o maksymalnym w.i.z 0.5, oznaczone symbolem UT-1 oraz pod teren lasu oznaczony symbolem ZL.



14. 376 (część działki) o powierzchni 4,6000 ha, położonej w obrębie ewidencyjnym Domastawice. Powierzchnia dzierżawy 1,6000 ha. Zgodnie z mpzp działka przeznaczona jest pod tereny produkcji rolnej, oznaczone symbolem RO-1





15. 157 o powierzchni 1,9700 ha, położonej w obrębie ewidencyjnym Domasławice. Zgodnie z mpzp działka przeznaczona jest pod łąki, pastwiska, nieużytki bez zabudowy, oznaczone symbolem RZ oraz pod tereny zabudowy mieszkaniowej jednorodzinnej, usług nieuciążliwych na działkach nie mniejszych niż 1500m<sup>2</sup>, oznaczone symbolem MNU-2.



16. 156/1 (część działki) o powierzchni 6,4300 ha, położonej w obrębie ewidencyjnym Domasławice. Powierzchnia dzierżawy 1,3000 ha. Zgodnie z mpzp działka przeznaczona jest pod łąki, pastwiska, nieużytki bez zabudowy, oznaczone symbolem RZ oraz pod tereny zabudowy mieszkaniowej jednorodzinnej, usług nieuciążliwych na działkach nie mniejszych niż 1500m<sup>2</sup>, oznaczone symbolem MNU-2.



17. 199/4 o powierzchni 1,0400 ha, położonej w obrębie ewidencyjnym Dobiesław. Zgodnie z mpzp działka przeznaczona jest pod teren zabudowy mieszkaniowo-rekreacyjnej na działkach nie mniejszych niż 1000m<sup>2</sup>, oznaczone symbolem MR-1.



19. 203/6 o powierzchni 0,4000 ha, położonej w obrębie ewidencyjnym Dobiesław. Zgodnie z mpzp działka przeznaczona jest pod tereny produkcji rolnej, oznaczone symbolem RO-1 oraz pod tereny zabudowy mieszkaniowej, usług nieuciążliwych oraz produkcji rolnej, oznaczone symbolem MUR.





20. 194/2 o powierzchni 4,5373 ha, położonej w obrębie ewidencyjnym Dąbki. Zgodnie z mpzp działka przeznaczona jest pod łąki, pastwiska, nieużytki bez zabudowy, oznaczone symbolem RZ.



21. 233 o powierzchni 2,5785 ha, położonej w obrębie ewidencyjnym Dąbki. Zgodnie z mpzp działka przeznaczona jest pod łąki, pastwiska, nieużytki bez zabudowy, oznaczone symbolem RZ.



22. 235 o powierzchni 1,0474 ha, położonej w obrębie ewidencyjnym Dąbki. Zgodnie z mpzp działka przeznaczona jest pod łąki, pastwiska, nieużytki bez zabudowy, oznaczone symbolem RZ.





23. 257/2 o powierzchni 0,8200 ha, położonej w obrębie ewidencyjnym Cisowo. Zgodnie z mpzp działka przeznaczona jest pod tereny zabudowy mieszkaniowej, usług nieuciążliwych oraz produkcji rolnej o maksymalnym w.i.z 0.75 oznaczone symbolem MU-1.



Inspektor  
ds. planowania przestrzennego,  
dzierżawy i najmu  
*Magdalena Cyperska*  
mgr inż. Magdalena Cyperska

DRUKI NR 6/2023 LXII

Projekt

RADCA PRAWNY

Janina Stepien

BIURO RADY  
WPLYNEŁO

dn. 2023 -07- 07

Nr rejestru BR.0005.6.2023 LXII

Przekazano Radzie Gminy Darłowo

UCHWAŁA NR .....

RADY GMINY DARŁOWO

z dnia ..... 2023 r.

**w sprawie wyrażenia zgody na wydzierżawienie nieruchomości stanowiących własność  
Gminy Darłowo**

Na podstawie art.18 ust.2 pkt 9 lit. a ustawy z dnia 8 marca 1990 r. o samorządzie gminnym (Dz.U. z 2023 r. poz. 40 ze zm.), w związku z art. 13 ust. 1 ustawy z dnia 21 sierpnia 1997 r. o gospodarce nieruchomościami (Dz. U. z 2023 r. poz. 344 ze zm.)

**Rada Gminy Darłowo uchwala, co następuje:**

- § 1. Wyraża się zgodę na wydzierżawienie na cele rolne, na okres 3 lat, nieruchomości stanowiącej własność Gminy Darłowo, oznaczonej numerem geodezyjnymi 493/13 o powierzchni 0,0428 ha, położonej w obrębie ewidencyjnym Wiekowice.
- § 2. Wykonanie uchwały powierza się Wójtowi Gminy Darłowo.
- § 3. Uchwała wchodzi w życie z dniem podjęcia.

WÓJT GMINY DARŁOWO  
mgr inż. Radosław Gładzowski





## UZASADNIENIE

Wójt Gminy Darłowo postanowił przedłożyć pod obrady Rady Gminy Darłowo propozycję wydzierżawienia na cele rolne, na okres 3 lat, nieruchomości stanowiącej własność Gminy Darłowo, oznaczonej numerem geodezyjnymi 493/13 o powierzchni 0,0428 ha, położonej w obrębie ewidencyjnym Wiekowice. Zgodnie z mpzp działka przeznaczona jest pod tereny zabudowy mieszkaniowej, usług nieuciążliwych oraz produkcji rolnej o maksymalnym w.i.z 0.75 oznaczone symbolem MU-1.



Inspektor  
ds. planowania przestrzennego,  
dzierżawy i najmu  
*Magdalena Cyperska*  
mgr inż. Magdalena Cyperska



Druk nr 7/2023 LXXII

Projekt

BIURO RADY  
WPLYNEŁO  
dn. 2023 -07- 10  
Nr rejestru DR.0006.7.2023 LXXII  
Przekazano Rada Gminy Darłowo

UCHWAŁA NR /2023  
RADY GMINY DARŁOWO

z dnia lipca 2023 r.

**zmieniająca uchwałę NR XXVI.292.2020 Rady Gminy Darłowo z dnia 18 listopada 2020 r. w sprawie Regulaminu utrzymania czystości i porządku na terenie gminy Darłowo.**

Na podstawie art. 18 ust. 2 pkt 15, art. 40 ust. 1 i art. 41 ust. 1 ustawy z dnia 8 marca 1990 r. o samorządzie gminnym (Dz. U. z 2023 r. poz. 40 z późn. zm.) oraz art. 4 ust. 1 i 2 ustawy z dnia 13 września 1996 r. o utrzymaniu czystości i porządku w gminach (Dz. U. z 2022 r. poz. 2519 z późn. zm.), po zasięgnięciu opinii Państwowego Powiatowego Inspektora Sanitarnego w Sławnie, Rada Gminy Darłowo uchwala, co następuje:

§ 1. W Regulaminie utrzymania czystości i porządku na terenie gminy Darłowo, stanowiącym załącznik do uchwały NR XXVI.292.2020 Rady Gminy Darłowo z dnia 18 listopada 2020 r. w sprawie Regulaminu utrzymania czystości i porządku na terenie gminy Darłowo, wprowadza się następujące zmiany:

treść § 9 otrzymuje brzmienie:

„ § 9. Ustala się następujące zasady w zakresie opróżniania zbiorników bezodpływowych i wywozu nieczystości ciekłych z osadników w instalacjach przydomowych oczyszczalni ścieków:

- 1) właściciele nieruchomości niepodłączonych do sieci kanalizacji sanitarnej, na których usytuowane są zbiorniki bezodpływowe do gromadzenia nieczystości ciekłych lub przydomowe oczyszczalnie ścieków, zobowiązani są do pozbywania się nieczystości ciekłych z terenu nieruchomości w sposób systematyczny, gwarantujący zachowanie czystości i porządku na terenie nieruchomości, nie dopuszczając do przepełnienia się zbiornika bezodpływowego lub osadnika w instalacji przydomowej oczyszczalni ścieków;
- 2) pozbywanie się nieczystości ciekłych ze zbiorników bezodpływowych powinno odbywać się z częstotliwością wywozu co najmniej dwa razy w roku - z uwzględnieniem pkt 3, a nieczystości ciekłych gromadzonych w osadnikach instalacji przydomowych oczyszczalni ścieków z częstotliwością wywozu wynikającą z instrukcji eksploatacji oczyszczalni, jednak nie może być rzadsza niż raz na dwa lata;
- 3) pozbywanie się nieczystości ciekłych ze zbiorników bezodpływowych na terenach nieruchomości wykorzystywanych wyłącznie na cele rekreacyjno-wypoczynkowe na użytek własny powinno odbywać się z częstotliwością wywozu co najmniej raz w roku.”

§ 2. Wykonanie uchwały powierza się Wójtowi Gminy Darłowo.

§ 3. Uchwała wchodzi w życie po upływie 14 dni od dnia jej ogłoszenia w Dzienniku Urzędowym Województwa Zachodniopomorskiego.

WOJTA GMINY DARŁOWO  
Radosław Głazewski



### Uzasadnienie

Zgodnie z art. 4 ust. 1 ustawy z dnia 13 września 1996 r. o utrzymaniu czystości i porządku w gminach rada gminy, po zasięgnięciu opinii państwowego powiatowego inspektora sanitarnego uchwała regulamin utrzymania czystości i porządku na terenie gminy. Niniejsza uchwała ma na celu dostosowanie zapisów regulaminu utrzymania czystości i porządku na terenie gminy Darłowo do zmian wprowadzonych ustawą z dnia 7 lipca 2022 r. o zmianie ustawy - Prawo wodne oraz niektórych innych ustaw (Dz.U. z 2022 r. poz. 1549) w zakresie nieczystości ciekłych. W projekcie niniejszej uchwały dokonano zmian dot. art. 4 ust. 2 pkt 3 ustawy z dnia 13 września 1996 r. o utrzymaniu czystości i porządku w gminach wprowadzając zapisy odnośnie częstotliwości opróżniania zbiorników bezodpływowych lub osadników w instalacjach przydomowych oczyszczalni ścieków. Projekt niniejszej uchwały został pozytywnie zaopiniowany przez Państwowego Powiatowego Inspektora Sanitarnego w Sławnie (opinia sanitarna z dnia 07.07.2023 r., znak: PS-N-HK.9011.31.2023.IM).

Mając na uwadze wskazane powyżej zmiany prawa oraz potrzebę doprecyzowania niektórych postanowień Regulaminu, podjęcie uchwały uznaje się za zasadne.



RODZIMY GMINY DARŁOWO  
Radosław Głazewski





Państwowy Powiatowy Inspektor Sanitarny w Sławnie  
ul. Sempołowskiej 2A, 76-100 Sławno  
tel. 59 810 73 11

Sławno, dnia 7 lipca 2023r.

PS-N-HK.9011.21.2023.IM

**Wójt Gminy Darłowo**  
**ul. J. H. Dąbrowskiego 4**  
**76-150 Darłowo**

## OPINIA SANITARNA

Na podstawie art. 4 ust. 1 pkt. 1, 2 art. 10 ust. 1 pkt 3, ustawy z dnia 14 marca 1985r. o Państwowej Inspekcji Sanitarnej (t.j. Dz. U. z 2023r., poz. 338), art. 4 ust. 1 ustawy z dnia 13 września 1996r. o utrzymaniu czystości i porządku w gminach (t.j. Dz. U. z 2022 r. poz. 2519 z późn. zm.) po zapoznaniu się z wnioskiem Zastępcy Wójta Gminy Darłowo dotyczącym wydania opinii do projektu uchwały:

- *zmieniającej Regulaminu utrzymania czystości i porządku na terenie gminy Darłowo;*

Państwowy Powiatowy Inspektor Sanitarny w Sławnie **opiniuje pozytywnie** w/wym. projekty pod względem sanitarnym.

### Uzasadnienie

W dniu 6 lipca 2023r. do Powiatowej Stacji Sanitarnej-Epidemiologicznej Sławnie wpłynął wniosek Zastępcy Wójta Gminy Darłowo dotyczący wydania opinii do projektu uchwały:

- *zmieniającej Regulaminu utrzymania czystości i porządku na terenie gminy Darłowo.*

Państwowy Powiatowy Inspektor Sanitarny w Sławnie po przeanalizowaniu otrzymanego projektu uchwały nie wnosi uwag, co skutkuje wydaniem niniejszej opinii.

W związku z powyższym należało wydać opinię jak w sentencji.

### Pouczenie

**Na niniejszą opinię nie przysługuje środek zaskarżenia.**

#### Otrzymują:

1. Adresat (epuap).
2. A/a.

z up. Państwowego Powiatowego Inspektora Sanitarnego  
w Sławnie  
mgr Irena Kowalkowska

Dokument podpisany  
przez Irena  
Kowalkowska; PSSE w  
Sławnie  
Data: 2023.07.07  
10:28:02 CEST





DRUK NR 8/2023 LXXII

<b>Projekt</b>	<b>URO RADY</b>
	<b>WPLYNEŁO</b>
dn. <b>2023 -07- 10</b>	
Nr rejestru <b>BR.0006.7.2023 LXXII</b>	
Przekazano <b>Rada Gminy Darłowo</b>	

UCHWAŁA NR /2023  
RADY GMINY DARŁOWO

z dnia lipca 2023 r.

**w sprawie określenia wymagań, jakie powinien spełniać przedsiębiorca ubiegający się o uzyskanie zezwolenia na prowadzenie działalności na terenie gminy Darłowo w zakresie opróżniania zbiorników bezodpływowych lub osadników w instalacjach przydomowych oczyszczalni ścieków i transportu nieczystości ciekłych.**

Na podstawie art. 18 ust. 2 pkt 15, art. 40 ust. 1 i art. 41 ust. 1 ustawy z dnia 8 marca 1990 r. o samorządzie gminnym (Dz. U. z 2023 r. poz. 40 z późn. zm.) oraz art. 7 ust. 3a ustawy z dnia 13 września 1996 r. o utrzymaniu czystości i porządku w gminach (Dz. U. z 2022 r. poz. 2519 z późn. zm.), oraz Rozporządzenia Ministra Klimatu i Środowiska z dnia 16 lutego 2023 r. w sprawie szczegółowego sposobu określania wymagań, jakie powinien spełniać przedsiębiorca ubiegający się o uzyskanie zezwolenia w zakresie opróżniania zbiorników bezodpływowych lub osadników w instalacjach przydomowych oczyszczalni ścieków i transportu nieczystości ciekłych (Dz. U. poz. 322), Rada Gminy Darłowo uchwała, co następuje:

§ 1. Ustala się następujące wymagania, jakie powinien spełniać przedsiębiorca ubiegający się o uzyskanie zezwolenia na prowadzenie działalności w zakresie opróżniania zbiorników bezodpływowych lub osadników w instalacjach przydomowych oczyszczalni ścieków i transportu nieczystości ciekłych na terenie gminy Darłowo:

1. Wymagania dotyczące pojazdów asenizacyjnych przeznaczonych do świadczenia usług:
  - 1) przedsiębiorca powinien posiadać tytuł prawny do dysponowania co najmniej jednym pojazdem asenizacyjnym, który spełnia wymagania dla pojazdów asenizacyjnych, zgodnie z aktualnie obowiązującymi przepisami,
  - 2) pojazd asenizacyjny powinien być utrzymany w należyтым stanie sanitarnym oraz oznakowany w sposób trwały i widoczny, umożliwiający identyfikację podmiotu świadczącego usługi,
  - 3) pojazd asenizacyjny powinien być wyposażony w środki/urządzenia umożliwiające usunięcie ewentualnych zanieczyszczeń powstałych na skutek świadczonych usług.
2. Wymagania dotyczące bazy transportowej:
  - 1) przedsiębiorca powinien posiadać tytuł prawny do dysponowania bazą transportową, która powinna być wyposażona w urządzenia lub systemy zapewniające zagospodarowanie wód opadowych i ścieków pochodzących z terenu bazy,
  - 2) miejsca postoju pojazdów asenizacyjnych w liczbie odpowiadającej liczbie użytkowanych pojazdów,
  - 3) miejsce do mycia i dezynfekcji pojazdów asenizacyjnych, a w przypadku ich braku należy posiadać zawartą w tym zakresie umowę na świadczenie usług ze specjalistyczną firmą.
3. Wymagania dotyczące zabiegów sanitarnych i porządkowych związanych ze świadczonymi usługami:



- 1) przedsiębiorca zapewnia pracownikom zatrudnionym przy wykonywaniu prac związanych z opróżnianiem zbiorników bezodpływowych lub osadników w przydomowych oczyszczalniach ścieków i transportem nieczystości ciekłych odpowiednich standardów bezpieczeństwa i higieny pracy,
  - 2) przedsiębiorca utrzymuje pojazdy asenizacyjne oraz wyposażenie i sprzęt wykorzystywany do prowadzonej działalności w odpowiednim stanie higienicznym i sanitarnym,
  - 3) przedsiębiorca zapewnia możliwość mycia i dezynfekcji pojazdów asenizacyjnych (w tym zbiorników służących do przewozu nieczystości ciekłych).
4. Wymagania dotyczące miejsc przekazywania nieczystości ciekłych:
- 1) miejscem przekazywania nieczystości ciekłych powinna być stacja zlewna działająca w oparciu o obowiązujące przepisy,
  - 2) przedsiębiorca powinien udokumentować gotowość odbioru nieczystości ciekłych ze zbiorników bezodpływowych lub osadników w instalacjach przydomowych oczyszczalni ścieków przez stację zlewną, na zasadach promesy, w zależności od rodzaju wykonywanej działalności.
- § 2. Traci moc Uchwała Nr XXXIV/456/2010 Rady gminy Darłowo z dnia 7 lipca 2010 r. w sprawie określenia wymagań jakie powinien spełniać przedsiębiorca ubiegający się o uzyskanie zezwolenia na prowadzenie działalności w zakresie odbierania odpadów komunalnych od właścicieli nieruchomości, opróżniania zbiorników bezodpływowych i transportu nieczystości ciekłych na terenie Gminy Darłowo.
- § 3. Wykonanie uchwały powierza się Wójtowi Gminy Darłowo.
- § 4. Uchwała wchodzi w życie po upływie 14 dni od dnia ogłoszenia jej w Dzienniku Urzędowym Województwa Zachodniopomorskiego.

WOJT GMINY DARŁOWO  
mgr inż. Radosław Gładzowski






## Uzasadnienie

Zgodnie z art. 7 ust. 1 pkt 3 ustawy z dnia 13 września 1996 roku o utrzymaniu czystości i porządku w gminach na prowadzenie przez przedsiębiorców działalności w zakresie opróżniania zbiorników bezodpływowych oraz osadników w instalacjach przydomowych oczyszczalni ścieków i transportu nieczystości ciekłych - wymagane jest uzyskanie zezwolenia. Stosownie do treści art. 7 ust. 3a wyżej wymienionej ustawy rada gminy określa, w drodze uchwały, stanowiącej akt prawa miejscowego, wymagania jakie powinien spełniać przedsiębiorca ubiegający się o uzyskanie zezwolenia, o którym mowa wyżej. Uchwała określa wymagania umożliwiające przedsiębiorcom równy dostęp do rynku, a spełnienie ich ma na celu zapewnienie należytej ochrony zdrowia i życia ludzi oraz środowiska. Zaproponowane wymagania, jakie powinni spełniać przedsiębiorcy, ustalono zgodnie z zapisami Rozporządzenia Ministra Środowiska z dnia 16 lutego 2023 r. w sprawie szczegółowego sposobu określania wymagań, jakie powinien spełniać przedsiębiorca ubiegający się o uzyskanie zezwolenia w zakresie opróżniania zbiorników bezodpływowych lub osadników w przydomowych oczyszczalniach ścieków i transportu nieczystości ciekłych (Dz. U. poz. 322).

W związku z powyższym podjęcie przedmiotowej uchwały uznaje się za zasadne.



WOJCI GMINY DARŁOWO  
mgr Radosław Głazewski



