

**UCHWAŁA NR .2024
RADY GMINY DARŁOWO**

z dnia.....2024 r.

w sprawie określenia sezonu kąpielowego oraz wykazu kąpielisk na terenie gminy Darłowo w 2024 r.

Na podstawie art. 18 ust. 2 pkt 15 ustawy z dnia 8 marca 1990 r. o samorządzie gminnym (t.j. Dz. U. z 2023 r. poz. 40 z późn. zm.), w związku z art. 37 ust. 1 oraz ust. 2 ustawy z dnia 20 lipca 2017 r. Prawo wodne (t.j. Dz. U. z 2023 r. poz. 1478 z późn. zm.) Rada Gminy Darłowo uchwala, co następuje:

§ 1. Określa się sezon kąpielowy, który trwa od 22.06.2024 r. do 31.08.2024 r.

§ 2. Określa się wykaz kąpielisk na terenie Gminy Darłowo w 2024 r.:

Nazwa oraz adres organizatora kąpielisk	Nazwa i lokalizacja kąpieliska	Długość linii brzegowej	Przewidywana maksymalna liczba osób korzystających dziennie z kąpieliska	Termin otwarcia i zamknięcia kąpielisk	
Centrum Sportów Wodnych w Dąbkach ul. Dąbrowicka 7, 76-150 Darłowo NIP: 49906763341 REGON: 382191082	Wicie zachód - początek 40 m na zachód od wejścia na plażę z ul. Plażowej oznaczonego jako „Wicie 3Z” i koniec 60 m na wschód w kierunku Jarosławca.	100 m	800	22.06.2024 r. - 31.08.2024 r.	
	Wicie wschód – początek 40 m na zachód od wejścia na plażę z ul. Plażowej oznaczonego jako „Wicie 3W” i koniec 60 m na wschód w kierunku Jarosławca.	100 m	800		
	Kopań - początek na wysokości 29 m, koniec 129 m na wschód od wejścia głównego oznaczonego jako „Kopań 1Z”.	100 m	700		
	Bobolin wschód – początek na wysokości wejścia głównego z ul. Plażowej oznaczonego jako - "Bobolin 1W", koniec 100 m na zachód.	100 m	1000		
	Bobolin zachód – początek na wysokości 30 m na zachód, koniec 70 m na wschód od wejścia głównego z ul. Wojska Polskiego oznaczonego jako "Bobolin 2Z”.	100 m	950		
	Dąbki wschód – 2 kąpieliska:				
	1) Kąpielisko I – początek na wysokości 25 m na wschód i koniec 75 m na zachód od wejścia głównego z ul. Morskiej oznaczonego jako „Dąbki wejście 3”.	200 m	800		

	2) Kąpielisko II - początek na wysokości 10 m i koniec 110 m na zachód od wejścia z ul. Letniskowej oznaczonego jako „Dąbki wejście 4”.	200 m	800	
	Dąbki zachód – 2 kąpieliska:			
	1) Kąpielisko I – początek na wysokości wejścia głównego z ul. Sztormowej oznaczonego jako „Dąbki wejście 1”, koniec 100 m na wschód.	200 m	600	
	2) Kąpielisko II - początek na wysokości 10 m i koniec 110 m na zachód od wejścia głównego z ul. Piaskowej oznaczonego jako „Dąbki wejście 2”.	200 m	600	

§ 3. Opis lokalizacji kąpielisk stanowią załączniki graficzne od nr 1 do nr 7 do niniejszej uchwały.

§ 4. Wykonanie uchwały powierza się Wójtowi Gminy Darłowo.

§ 5. Uchwała wchodzi w życie po upływie 14 dni od dnia jej ogłoszenia w Dzienniku Urzędowym Województwa Zachodniopomorskiego.

Uzasadnienie

Zgodnie z art. 37 ust. 1 i 2 ustawy z dnia 20 lipca 2017 r. *Prawo wodne*, rada gminy określa w drodze uchwały będącej aktem prawa miejscowego, corocznie do dnia 20 maja sezon kąpielowy oraz wykaz kąpielisk na terenie gminy lub na polskich obszarach morskich przyległych do danej gminy.

Kąpielisko, to wyznaczony przez radę gminy wydzielony i oznakowany fragment wód powierzchniowych, wykorzystywany przez dużą liczbę osób kąpiących się, pod warunkiem że w stosunku do tego kąpieliska nie wydano stałego zakazu kąpieli. W dniu 29.12.2023 r. Dyrektor Centrum Sportów Wodnych w Dąbkach, przekazał wniosek o umieszczenie w wykazie kąpielisk 9 lokalizacji, które miałyby być otwarte w sezonie letnim 2024 r.

W dniu 25.01.2024 r. przekazano niniejszy wniosek do zaopiniowania właściwym miejscowo: dyrektorowi regionalnego zarządu gospodarki wodnej, naczelnikowi regionalnego wydziału monitoringu środowiska, państwowemu powiatowemu inspektorowi sanitarnemu oraz dyrektorowi urzędu morskiego. Ponadto, projekt uchwały został podany do wiadomości publicznej na okres nie krótszy niż 21 dni.

Pismami z dnia znak PS-N-HK.9011....., Inspektor Sanitarny w Sławnie, oraz z dnia znak: SZ.RZP.414.....AR, Dyrektor RZGW w Szczecinie i z dnia, znak: DMS-SZ.023....., Główny Inspektor Ochrony Środowiska w Szczecinie - zaopiniowali przedmiotowy projekt uchwały. Dyrektor Urzędu Morskiego w Szczecinie

Wobec powyższego, mając na uwadze ww. stanowiska organów opiniujących, a także brak uwag, czy zastrzeżeń ze strony społeczeństwa, niniejszą uchwałą uznaje się za zasadną.

MAPA SKALA 1 : 1000

Województwo: zachodniopomorskie

Powiat: stargiewski

Gmina: Dąrtowo-G [321303_2]

Dzielnica ewidencyjna: Bobolin [0002]

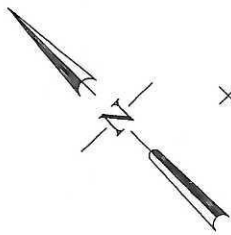

Kapielec Bobolin Zachód

teren plaży objęty umową dzierżawy

teren plaży objęty umową dzierżawy stanowiące kapielec

dojście do zejścia na plażę nie podlegające dzierżawie (Ls) - objęte osobnym porozumieniem

zejścia na plażę objęte umową dzierżawy



Gmina Dąrtowo obręb ewidencyjny Dątki

Gmina Dąrtowo obręb ewidencyjny Bobolin

KAPIELEC BOBOLIN ZACHÓD
CENTRUM SPORTÓW WODNYCH
UL. DĄKOWICZA 7
76-156 DĄTKI
X-603856379
Y-63911073

plac wierzchy
ROBOLIN WSIH
X-60381629
Y-63912833

PLAŻA POWIERZCHNIA 029 HA
az 277/14 153 ha

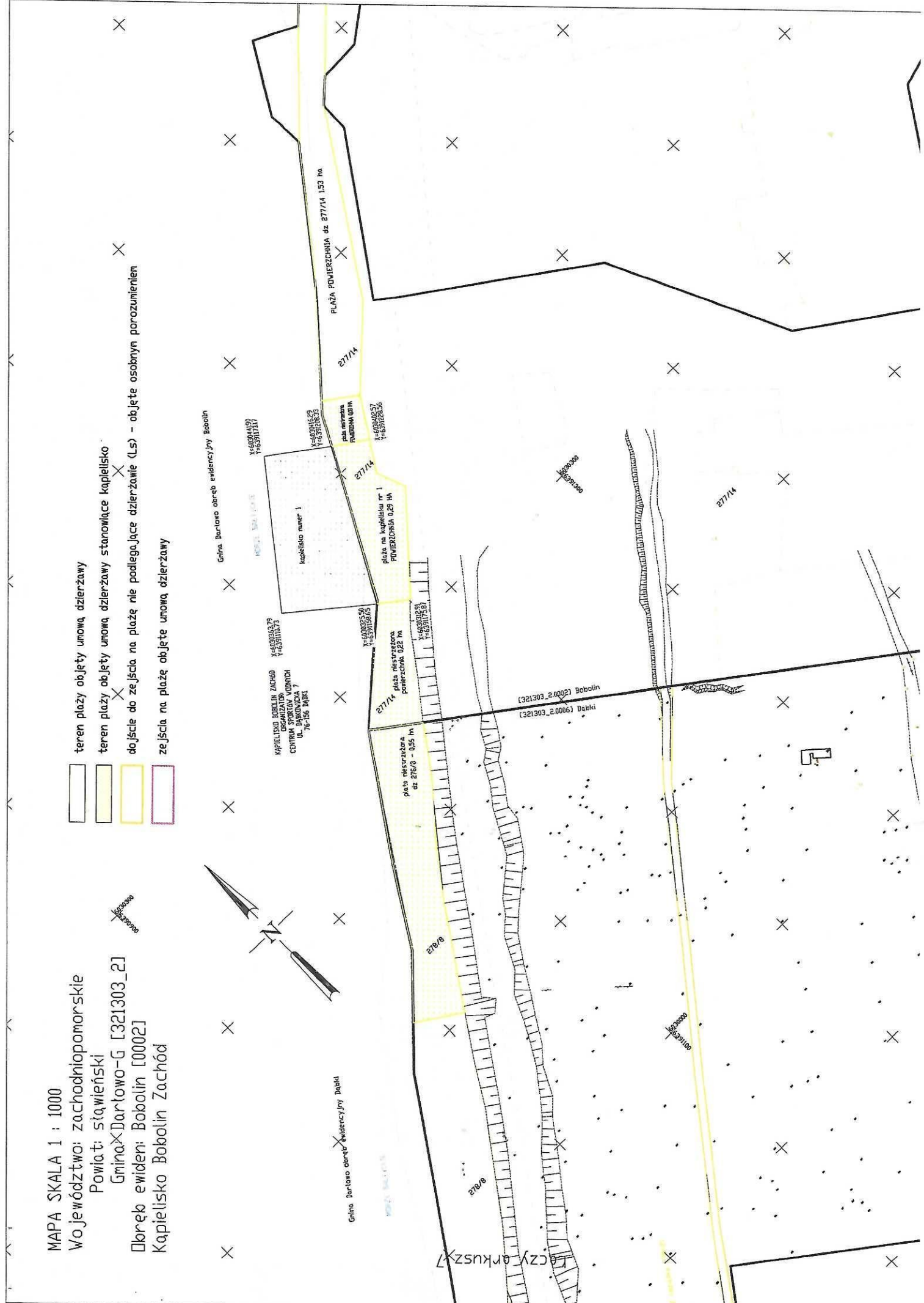
plaża niestrzeżona
powierzchnia 022 ha
X-603856379
Y-63911073

plaża na kąpielisku nr 1
POWIERZCHNIA 029 HA
X-603856379
Y-63911073

plaża niestrzeżona
az 276/0 - 025 ha
X-603856379
Y-63911073

(321303_2.0002) Bobolin
(321303_2.0006) Dątki

Las (czy orkusz)



MAPA SKALA 1 : 1000

Województwo: zachodniopomorskie

Powiat: stawiński

Gmina: Dąrtowo-G [321303_2]

Obszar: Babolin [0002]


Kąpielisko Babolin Wschód

teren plaży objęty umową dzierżawy

teren plaży objęty umową dzierżawy stanowiące kąpielisko

dojście do zejścia na plażę nie podlegające XZjeździawie (Ls) - objęte osobnym porozumieniem

zejścia na plażę objęte umową dzierżawy



Centra Bartłomiej obręb ewidencyjny Babolin

Łączy arkusz 2

Województwo

X

X

X

X

X

Województwo

X

X

X

X

X

X

KĄPIELISKO BABOLIN WSCHÓD
TERENY WŁASNOŚCI
CENTRUM STRON WODNYCH
UL. DĄRTOWICKA 7
76-156 BĄBOLIN

Kąpielisko numer 1
0,49 ha

Y=630152734
X=630156716

PLAŻA POWIERZCHNIA dz. 276/6 - 0,09 ha

plaża rezerwowa
0,23 ha

Y=630153112
X=630159215

plaża rezerwowa
0,27 ha

PLAŻA POWIERZCHNIA dz. 276/6 - 0,75 ha

Y=630153112
X=630159215

plaża rezerwowa
0,27 ha

PLAŻA POWIERZCHNIA dz. 276/6 - 0,75 ha

Y=630153112
X=630159215

plaża rezerwowa
0,27 ha

PLAŻA POWIERZCHNIA dz. 276/6 - 0,75 ha

Y=630153112
X=630159215

plaża rezerwowa
0,27 ha

PLAŻA POWIERZCHNIA dz. 276/6 - 0,75 ha

Y=630153112
X=630159215

plaża rezerwowa
0,27 ha

PLAŻA POWIERZCHNIA dz. 276/6 - 0,75 ha

Y=630153112
X=630159215

plaża rezerwowa
0,27 ha

PLAŻA POWIERZCHNIA dz. 276/6 - 0,75 ha

Y=630153112
X=630159215

plaża rezerwowa
0,27 ha

PLAŻA POWIERZCHNIA dz. 276/6 - 0,75 ha

Y=630153112
X=630159215

plaża rezerwowa
0,27 ha

PLAŻA POWIERZCHNIA dz. 276/6 - 0,75 ha

Y=630153112
X=630159215

plaża rezerwowa
0,27 ha

PLAŻA POWIERZCHNIA dz. 276/6 - 0,75 ha

Y=630153112
X=630159215

plaża rezerwowa
0,27 ha

PLAŻA POWIERZCHNIA dz. 276/6 - 0,75 ha

Y=630153112
X=630159215

plaża rezerwowa
0,27 ha

PLAŻA POWIERZCHNIA dz. 276/6 - 0,75 ha

Y=630153112
X=630159215

plaża rezerwowa
0,27 ha

PLAŻA POWIERZCHNIA dz. 276/6 - 0,75 ha

Y=630153112
X=630159215

plaża rezerwowa
0,27 ha

PLAŻA POWIERZCHNIA dz. 276/6 - 0,75 ha

Y=630153112
X=630159215

plaża rezerwowa
0,27 ha

PLAŻA POWIERZCHNIA dz. 276/6 - 0,75 ha

Y=630153112
X=630159215

plaża rezerwowa
0,27 ha

PLAŻA POWIERZCHNIA dz. 276/6 - 0,75 ha

Y=630153112
X=630159215

plaża rezerwowa
0,27 ha

PLAŻA POWIERZCHNIA dz. 276/6 - 0,75 ha

Y=630153112
X=630159215

plaża rezerwowa
0,27 ha

PLAŻA POWIERZCHNIA dz. 276/6 - 0,75 ha

Y=630153112
X=630159215

plaża rezerwowa
0,27 ha

PLAŻA POWIERZCHNIA dz. 276/6 - 0,75 ha

Y=630153112
X=630159215

plaża rezerwowa
0,27 ha

PLAŻA POWIERZCHNIA dz. 276/6 - 0,75 ha

Y=630153112
X=630159215

plaża rezerwowa
0,27 ha

PLAŻA POWIERZCHNIA dz. 276/6 - 0,75 ha

Y=630153112
X=630159215

plaża rezerwowa
0,27 ha

PLAŻA POWIERZCHNIA dz. 276/6 - 0,75 ha

Y=630153112
X=630159215

plaża rezerwowa
0,27 ha

PLAŻA POWIERZCHNIA dz. 276/6 - 0,75 ha

Y=630153112
X=630159215

plaża rezerwowa
0,27 ha

PLAŻA POWIERZCHNIA dz. 276/6 - 0,75 ha

Y=630153112
X=630159215

plaża rezerwowa
0,27 ha

PLAŻA POWIERZCHNIA dz. 276/6 - 0,75 ha

Y=630153112
X=630159215

plaża rezerwowa
0,27 ha

PLAŻA POWIERZCHNIA dz. 276/6 - 0,75 ha

Y=630153112
X=630159215

plaża rezerwowa
0,27 ha

PLAŻA POWIERZCHNIA dz. 276/6 - 0,75 ha

Y=630153112
X=630159215

plaża rezerwowa
0,27 ha

PLAŻA POWIERZCHNIA dz. 276/6 - 0,75 ha

Y=630153112
X=630159215

plaża rezerwowa
0,27 ha

PLAŻA POWIERZCHNIA dz. 276/6 - 0,75 ha

Y=630153112
X=630159215

plaża rezerwowa
0,27 ha

PLAŻA POWIERZCHNIA dz. 276/6 - 0,75 ha

Y=630153112
X=630159215

plaża rezerwowa
0,27 ha

PLAŻA POWIERZCHNIA dz. 276/6 - 0,75 ha

Dojście do zejścia wp - 103 m²
Dojście do zejścia Lur - 39 m²
Dojście do zejścia N - 115 m²

Jeziorko 276/5

15/10

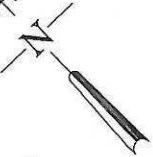
15/1

15/8

1/212

183/45


183/18



MAPA SKALA 1 : 1000
 Województwo: zachodniopomorskie
 Powiat: stawiński
 Gmina: Darłowo-G [321303_2]
 Dobreń ewidenc. Włcie 100271
 Kapielesko Włcie Zachód

- teren plaży objęty umową dzierżawy
- teren plaży objęty umową dzierżawy stanowiącą kąpielisko
- dojście do zejścia na plażę nie podlegające dzierżawie (Ls) - objęte osobnym porozumieniem
- zejścia na plażę objęte umową dzierżawy

Gmina Darłowo obszar ewidencyjny Włcie
 KAPIELESKO WŁCIE ZACHÓD
 ORGANIZACJA WODNYCH
 UL. DĄBKOWICKA 7
 76-156 DARŁÓ



Kapielesko numer 1
 placzka kąpieliska
 powierzchnia 0,23 ha

placzka nieustraszona
 powierzchnia 0,37 ha

placzka nieustraszona
 powierzchnia 0,27 ha

