

Darłowo, dnia 28 stycznia 2015 roku

Mieszkańcy Gminy Darłowo

ZAPROSZENIE

Działając zgodnie z art. 20 ust. 3 ustawy z dnia 8 marca 1990 r. o samorządzie gminnym (Dz. U. z 2013 r., poz. 594 z późn. zm.) i § 29 ust. 4 Statutu Gminy Darłowo (Dziennik Urzędowy Województwa Zachodniopomorskiego z 2003 r. Nr 50, poz. 845; z 2008 r. Nr 35, poz. 701; z 2009 r. Nr 52, poz. 1337; z 2010 r. Nr 82, poz. 1549) zapraszam na

IV sesję (nadzwyczajną)

VII kadencji Rady Gminy Darłowo,

która odbędzie się **w dniu 29 stycznia 2015 roku** (czwartek)

o godzinie 10⁰⁰

w sali konferencyjnej Urzędu Gminy Darłowo, ul. Dąbrowskiego 4.

Porządek obrad:

1. Otwarcie obrad sesji.
2. Ustalenie porządku obrad.
3. Rozpatrzenie projektu uchwały w sprawie **wezwania do usunięcia naruszenia prawa.**
Druk Nr 1/2015^{IV}
4. Rozpatrzenie projektu uchwały w sprawie **wezwania do usunięcia naruszenia prawa.**
Druk Nr 2/2015^{IV}
5. Zamknięcie, zakończenie obrad.


Projekty uchwał wymienione w punktach od 3 do 4 przekazuję w załączeniu.

Przewodniczący Rady Gminy Darłowo
Grzegorz Hejno


PRZEWODNICZĄCY
RADY GMINY DARŁOWO
Grzegorz Hejno

Darłowo, dnia 28 stycznia 2015r.

Wójt Gminy Darłowo



*Pan Grzegorz Hejno
Przewodniczący
Rady Gminy Darłowo*


WNIOSEK O ZWOŁANIE SESJI RADY GMINY

Na podstawie art. 20 ust. 3 ustawy z dnia 8 marca 1990 r. o samorządzie gminnym (t.j. Dz. U. z 2013r. poz. 594, z późn. zm.) wnoszę o zwołanie sesji Rady Gminy Darłowo na dzień przypadający w ciągu 7 dni od złożenia niniejszego wniosku.

Proponowany porządek obrad:

1. Otwarcie obrad sesji.
2. Ustalenie porządku obrad.
3. Rozpatrzenie projektu uchwały w sprawie wezwania do usunięcia naruszenia prawa.
4. Rozpatrzenie projektu uchwały w sprawie wezwania do usunięcia naruszenia prawa.
5. Zamknięcie, zakończenie obrad.

WÓJT GMINY DARŁOWO
mgr inż. Radosław Głazewski



PROJEKT

Uchwała Nr
Rady Gminy Darłowo
z dnia

DRUK NR 1/2015^{IV}

w sprawie wezwania do usunięcia naruszenia prawa.

Na podstawie art. 18 ust. 2 pkt 15 w związku z art. 101 ust. 1 ustawy z dnia 8 marca 1990 roku o samorządzie gminnym (j.t. Dz. U. z 2013 r., poz. 594 z późn. zm.) Rada Gminy Darłowo uchwała co następuje:

§ 1.

1. Nie uwzględnia się wniesionego w dniu 4 grudnia 2014 roku przez panią Bożenę Kozuchowską wezwania do usunięcia naruszenia prawa poprzez uchylene § 30 pkt 3 miejscowego planu zagospodarowania przestrzennego Gminy Darłowo uchwalonego uchwałą nr XXII/282/05 Rady Gminy Darłowo z dnia 30 czerwca 2005 roku w sprawie miejscowego planu zagospodarowania przestrzennego Gminy Darłowo na całym obszarze z wyłączeniem działek: obręb Cisowo: nr w. 5/2, 523/2, 531/1, 532/5, 532/7, 542/1, 543/1, 550, 551, 552, 561/1, 76/3, 101/3, 100/1, 88/4, 60/2, 68/2, 69/1, 64/4, 47/1, 79/4, obręb Barzowice: nr w. 143/1, 159/2, 161/2, 168, obręb Kopań: nr w. 151/1, 153/1, 174/2, obręb Zakrzewo: nr w. 45/3, 142/5, 40/2, 36/5, 44/1, 142/3, 139/1, 42/2, 138/1.

2. Uzasadnienie powyższego stanowiska zawiera załącznik do niniejszej uchwały.

§ 2.

Zobowiązuje się Przewodniczącego Rady Gminy Darłowo do przekazania niniejszej uchwały wraz z uzasadnieniem pani Bożenie Kozuchowskiej.

§ 3.

Uchwała wchodzi w życie z dniem podjęcia.

WÓJT GMINY DARŁOWO

mgr inż. Radosław Gładewski

RADCA PRAWNY

mgr Magdalena Ejsmont

Załącznik do Uchwały Nr.....
Rady Gminy Darłowo
z dnia.....


Wezwanie do usunięcia naruszenia prawa poprzez uchylene § 30 pkt 3 miejscowego planu zagospodarowania przestrzennego Gminy Darłowo uchwalonego uchwałą Nr XXII/282/05 Rady Gminy Darłowo z dnia 30 czerwca 2005 r. skierowane do Rady Gminy Darłowo przez panią Bożenę Kożuchowską jest bezzasadne. Wbrew twierdzeniom wnioskodawczyni powyższe postanowienia planu nie naruszają wskazanych w wezwaniu przepisów. Należy przede wszystkim podkreślić, że plan zagospodarowania przestrzennego został uchwalony na podstawie przepisów ustawy z dnia 7 lipca 1994 r. o zagospodarowaniu przestrzennym (Dz. U. z 1999 r. Nr 15 poz. 139 ze zm.), w związku z tym niedopuszczalna jest ocena zgodności tego planu z przepisami ustawy z dnia 27 marca 2003 r. o planowaniu i zagospodarowaniu przestrzennym. Należy również podnieść, że powyższa uchwała była przedmiotem oceny Wojewódzkiego Sądu Administracyjnego w Szczecinie, który badał jej zgodność z prawem w związku z rozstrzygnięciem nadzorczym Wojewody Zachodniopomorskiego z dnia 4 sierpnia 2005r. Wojewoda wówczas stwierdził nieważność całej uchwały Nr XXII/282/2005 Rady Gminy Darłowo z dnia 30 czerwca 2005 r. Wojewoda zakwestionował między innymi postanowienia § 30 uchwały wskazując, że strefa ochronna dla elektrowni wiatrowych ustalona na obszarze znajdującym się w odległości 400 metrów nie znajduje potwierdzenia w innych postanowieniach planu. W wyniku zaskarżenia powyższego rozstrzygnięcia nadzorczego przez Gminę Darłowo Wojewódzki Sąd Administracyjny w Szczecinie wyrokiem z dnia 13 kwietnia 2006 r. II SA/Sz 1174/05 uchylił to rozstrzygnięcie uznając tym samym, że ww. uchwała jest zgodna z prawem, a z całą pewnością nie narusza prawa w istotny sposób, uzasadniający stwierdzenie jej nieważności.

W związku z powyższym w przypadku wezwania skierowanego przez panią Bożenę Kożuchowską przepis art. 101 ust. 1 ustawy z dnia 8 marca 1990 r. o samorządzie gminnym (Dz. U. z 2013 r. poz. 594 ze zm.) nie ma zastosowania z mocy art. 101 ust.2 tej ustawy, który stanowi że przepisu ust. 1 nie stosuje się, jeżeli w sprawie orzekał już sąd administracyjny i skargę oddalił. Wojewódzki Sąd Administracyjny w Szczecinie co prawda uwzględnił skargę Gminy Darłowo na rozstrzygnięcie Wojewody Zachodniopomorskiego, jednak w toku postępowania sądowo-administracyjnego badał legalność wskazanej wyżej uchwały w kwestionowanym przez Bożenę Kożuchowską zakresie. Konsekwencją tego

jest związanie sądu orzekającego o legalności aktu prawa miejscowego, po jego wcześniejszej kontroli sądowej ze skargi innego podmiotu, tymi ocenami wyroku, które odnoszą się do ustaleń dotyczących praw i obowiązków ogółu jego adresatów oraz obowiązek sądu rozpoznania tych zarzutów, które mając charakter indywidualny nie mogły być przedmiotem rozpoznania sądu wcześniej orzekającego o legalności aktu, o którym mowa. To oznacza, że jeżeli o legalności aktu prawa miejscowego orzekał już sąd administracyjny, to sąd ten orzekając później, ze skargi innego podmiotu, jest związany dokonanyymi wcześniej ocenami w zakresie, o którym mowa, a kolejną skargę może rozpoznać w granicach, w jakich nie była rozpoznawana wcześniej, to jest naruszenia indywidualnego interesu skarżącego.

Z uwagi na to, że cały wywód prawny zawarty w wezwaniu oparty został na ocenie zgodności postanowień planu z przepisami obowiązującej aktualnie ustawy o planowaniu i zagospodarowaniu przestrzennym należy uznać go za całkowicie bezzasadny. Z tego też względu nie ma możliwości, aby wdać się w polemikę z tymi wywodami i sformułowanymi w wezwaniu zarzutami.

WÓST GMINY DARŁOWO
mgr inż. Radosław Staszewski



PROJEKT

Uchwała Nr
Rady Gminy Darłowo
z dnia

DRUK NR 2/2015^{IV}

w sprawie wezwania do usunięcia naruszenia prawa i zmiany uchwały.

Na podstawie art. 18 ust. 2 pkt 15 ustawy z dnia 8 marca 1990 roku o samorządzie gminnym (j.t. Dz. U. z 2013 r., poz. 594 z późn. zm.) w związku z art.5 ustawy z dnia 20 czerwca 1985 r. o prokuraturze (j.t. Dz. U. z 2011 r., Nr 270, poz.1599) Rada Gminy Darłowo uchwała co następuje:

§ 1.

1. Nie uwzględnia się wniesionego w dniu 7 listopada 2014 roku przez Prokuratora Rejonowego w Sławnie wezwania do usunięcia naruszenia art. 16 ust.1 ustawy z dnia 27 marca 2003 roku o planowaniu i zagospodarowaniu przestrzennym (j.t. Dz.U. z 2012 r., poz. 647 z późn. zm.) podczas procedury sporządzania zmiany miejscowego planu zagospodarowania przestrzennego uchwalonego uchwałą Nr XXI/290 2008 Rady Gminy Darłowo z dnia 26 listopada 2008 roku w sprawie zmiany miejscowego planu zagospodarowania przestrzennego gminy Darłowo i zmiany powyższej uchwały.

2. Uzasadnienie powyższego stanowiska zawiera załącznik do niniejszej uchwały.

§ 2.

Zobowiązuje się Przewodniczącego Rady Gminy Darłowo do przekazania niniejszej uchwały wraz z uzasadnieniem Prokuratorowi Rejonowemu w Sławnie.

§ 3.

Uchwała wchodzi w życie z dniem podjęcia.

WÓJT GMINY DARŁOWO
mgr p.z. Radosław Gładzowski

RADCA PRAWNY
mgr Małgorzata Ejsmont

Załącznik do Uchwały Nr.....
Rady Gminy Darłowo
z dnia.....

Wezwanie Prokuratora Rejonowego w Sławnie do zmiany uchwały Rady Gminy Darłowo Nr XXI/290/2008 z dnia 26 listopada 2008 r. w sprawie zmiany miejscowego planu zagospodarowania przestrzennego w zakresie § 1 ust. 5 pkt 1 i 2 oraz załączników jest bezzasadne. Zarzuty zawarte w wezwaniu oparte zostały na naruszeniu przepisów art. 16 ust. 1 ustawy z dnia 27 marca 2003 r. o planowaniu i zagospodarowaniu przestrzennym (Dz. U. z 2012 r. poz. 647 ze zm.) poprzez zastosowanie map w skali 1:5000 i 1:2000 oraz opracowanie planu na kilku odrębnych mapach.

Zgodnie z art. 16 ust. 1 ww. ustawy plan miejscowy sporządza się w skali 1:1000, z wykorzystaniem urzędowych kopii map zasadniczych albo w przypadku ich braku map katastralnych, gromadzonych w państwowym zasobie geodezyjnym i kartograficznym. W szczególnie uzasadnionych przypadkach dopuszcza się stosowanie map w skali 1:500 lub 1:2000, a w przypadkach planów miejscowych, które sporządza się wyłącznie w celu przeznaczenia gruntów do zalesienia lub wprowadzenia zakazu zabudowy, dopuszcza się stosowanie map w skali 1:5000. Przepis ten nie ogranicza więc zastosowania map o skali 1:1000, ale dopuszcza też zastosowanie map w innych skalach. Z literalnego brzmienia tego przepisu, w którym w odniesieniu do map użyta została liczba mnoga, wynika dopuszczalność opracowania planu na kilku odrębnych mapach. Prokurator Rejonowy w wezwaniu nie uzasadnia swojego stanowiska w tym zakresie, formułując i uzasadniając zarzut w jednym zdaniu.

Sporządzenie powyższego planu na mapach w skali 1:5000 i 1:2000 było uzasadnione wskazanymi w art. 16 ustawy o planowaniu i zagospodarowaniu przestrzennym przesłankami. Należy podkreślić przede wszystkim, że plan obejmował duży obszar Gminy Darłowo, na którym został wprowadzony zakaz zabudowy. Na niewielkiej części tego obszaru dopuszcza się jedynie lokalizację elektrowni wiatrowych wraz z infrastrukturą. Te części obszaru zostały objęte rysunkiem planu składającym się z arkuszy sporządzonych w skali 1:2000. Ze względu na charakter i rodzaj inwestycji przyjęta skala jest wystarczająco szczegółowa dla określenia funkcji w planie i w żaden sposób nie ogranicza możliwości wydawania pozwoleń na budowę dopuszczonych planem obiektów. Potwierdza to przede wszystkim okoliczność wydania przez Starostę Sławieńskiego dla obszaru objętego planem pozwoleń na budowę elektrowni wiatrowych.

WÓJT GMINY DARŁOWO
mgr inż. Radosław Gładkowski